

RNRH-IPOZO-03-24-00077/FORM#2735



REGISTRO NACIONAL DE LOS RECURSOS HÍDRICOS DE LA AUTORIDAD SALVADOREÑA DEL AGUA, distrito de San Salvador y Capital de la República, municipio de San Salvador Centro, a las quince horas con dos minutos del día veintisiete de noviembre de dos mil veinticuatro.

Habiendo cumplido con los requisitos establecidos en el Artículo 169 de la Ley General de Recursos Hídricos, **la suscrita Registradora Nacional de los Recursos Hídricos ORDENA: INSCRÍBASE EL POZO** ubicado en 7° CALLE PONIENTE, DISTRITO DE SAN MIGUEL, MUNICIPIO DE SAN MIGUEL CENTRO, DEPARTAMENTO DE SAN MIGUEL de las siguientes características:

N°	Diámetro de perforación (metros)	Diámetro de revestimiento (metros)	Profundidad total (metros)	Nivel estático (metros)	Coordenadas geográficas (grados decimales)	
					Latitud	Longitud
1	No disponible	No disponible	No disponible	No disponible	13.4818	-88.1841

Emítase el asiento de Inscripción de Pozo número **1300** a favor de **ALCALDIA MUNICIPAL DE SAN MIGUEL CENTRO**, quien deberá dar cumplimiento a las condiciones establecidas en el Dictamen Técnico.

NOTIFÍQUESE.



AUTORIDAD SALVADOREÑA DEL AGUA
GOBIERNO DE EL SALVADOR
REGISTRO NACIONAL
DE LOS RECURSOS HÍDRICOS

Licda. Erika Carolina Tobar Figueroa
Registradora Nacional de los Recursos Hídricos
Autoridad Salvadoreña del Agua

RNRH-IPOZO-03-24-00077/FORM#2735
INSCRIPCIÓN DE POZOS PERFORADOS Y ARTESANALES

La Autoridad Salvadoreña del Agua (ASA), distrito de San Salvador y Capital de la República, municipio de San Salvador Centro, a las once horas con cuarenta y seis minutos del día veintisiete de noviembre de dos mil veinticuatro. Visto el trámite de INSCRIPCIÓN DE POZOS PERFORADOS Y ARTESANALES, promovido por ALCALDIA MUNICIPAL DE SAN MIGUEL CENTRO, con Número de Identificación Tributaria uno dos uno siete – cero uno cero seis uno uno – cero cero uno – seis, en un inmueble ubicado en 7° CALLE PONIENTE, DISTRITO DE SAN MIGUEL, MUNICIPIO DE SAN MIGUEL CENTRO, DEPARTAMENTO DE SAN MIGUEL; y

CONSIDERANDO:

Que en razón de haber presentado el formulario de solicitud de Inscripción de un Pozo Perforado y Artesanal y que, mediante resolución del día veintidós de marzo de dos mil veinticuatro, el Registro Nacional de Recursos Hídricos, admitió la solicitud de inscripción de pozo presentada por ALCALDIA MUNICIPAL DE SAN MIGUEL CENTRO.

POR TANTO, de conformidad a los considerandos anteriores y a lo dispuesto en los Artículos 57, 59, 61 y 169 de la Ley General de Recursos Hídricos, SE RESUELVE:


- 1. OTORGAR LA INSCRIPCIÓN DE POZOS PERFORADOS Y ARTESANALES, a ALCALDIA MUNICIPAL DE SAN MIGUEL CENTRO, en un inmueble ubicado en 7° CALLE PONIENTE, DISTRITO DE SAN MIGUEL, MUNICIPIO DE SAN MIGUEL CENTRO, DEPARTAMENTO DE SAN MIGUEL.**


Forma parte integrante de la presente Resolución y por consiguiente de obligatorio cumplimiento el titular del inmueble, el contenido del Dictamen Técnico de fecha veintinueve de mayo de dos mil veinticuatro, que incluye las recomendaciones consistentes en: *“VI. RECOMENDACIONES Con base en la revisión técnica, se RECOMIENDA realizar la inscripción del pozo solicitada por ALCALDIA MUNICIPAL DE SAN MIGUEL CENTRO, en el inmueble ubicado en 7° Calle Poniente, Distrito de San Miguel, Municipio de San Miguel Centro, Departamento de San Miguel, tomando como referencia las coordenadas geográficas del pozo indicado, Latitud Norte 13.4818, Longitud Oeste -88.1841, bajo las condiciones que se indican en el siguiente apartado.”*; y bajo las condiciones de estricto cumplimiento: *“VII. CONDICIONES DE ESTRICTO CUMPLIMIENTO 1. Para poder desarrollar la explotación del pozo, la solicitante deberá obtener la Asignación Pública, conforme a lo dispuesto en los artículos 69 y siguientes de la Ley General de Recursos Hídricos. 2. Obtener el punto geodésico del pozo perforado con precisión de al menos 5 mm de error, usando un GPS de doble frecuencia en coordenadas WGS84 geográficas (grados decimales) y en formato EPSG 4326, información que deberá presentar junto al trámite de autorización del pozo del numeral anterior. 3. Instalar un macromedidor y remitir mensualmente los datos de consumo. 4. Hacer del conocimiento a la Autoridad Salvadoreña del Agua sobre cualquier actualización o modificación de la información referente a sus datos personales, medios técnicos de comunicación o posesión del inmueble donde se encuentra el pozo, a efecto de mantener los registros vigentes. 5. Determinar la capacidad abatimiento y habilidad de producción a largo plazo del pozo, mediante la realización de una prueba de aforo a caudal*

constante y continuo. Además de entregar a la ASA un informe el cual incluya la determinación de los siguientes parámetros: 1. Profundidad, 2. Nivel estático, 3. Nivel dinámico, 4. Diámetro del pozo, 5. Diámetro de descarga, 6. Diámetro de revestimiento, 7. Potencia de la bomba, 8. Caudal de prueba, 9. Duración de la prueba, 10. Coeficiente de almacenamiento por el método de Theis, 11. Transmisividad por el método de Logan, 12. Caudal máximo de explotación y recomendado, 13. Radio de influencia por el método de Theis, y 14. Calidad fisicoquímica y microbiológica del agua". "El incumplimiento de cualquiera de las recomendaciones contenidas en el presente dictamen, podrían suponer el cometimiento de uno o varias infracciones de las constituidas en la Ley General de Recursos Hídricos, quedando facultada esta Institución, para promover los procedimientos administrativos correspondientes."

1. Se hace del conocimiento al titular que de conformidad al artículo 81 de la Ley General de Recursos Hídricos, podrá recurrir de la presente resolución, interponiendo recurso de reconsideración, dentro del plazo de diez días hábiles contados a partir del día siguiente al de la notificación de la resolución.
2. Se advierte al titular que, al día siguiente de notificado del otorgamiento de Asiento de Inscripción del Pozo, tiene **10 días hábiles como máximo para presentar e iniciar el trámite de Autorización de Uso y Aprovechamiento Aguas Subterráneas.**
3. Inscribese en el Registro Nacional de los Recursos Hídricos, el pozo a favor del titular.

COMUNÍQUESE.


Licda. Erika Carolina Tobar Figueroa
Registradora Nacional de los Recursos Hídricos
Autoridad Salvadoreña del Agua



J.F.B.