

ASA-IFEX-J0371-2024



**REGISTRO NACIONAL DE LOS RECURSOS HÍDRICOS DE LA AUTORIDAD SALVADOREÑA DEL AGUA**, distrito de San Salvador y Capital de la República, municipio de San Salvador Centro, a las catorce horas con tres minutos del día veintidós de noviembre de dos mil veinticuatro.

Habiendo cumplido con los requisitos establecidos en el Artículo 169 de la Ley General de Recursos Hídricos, **la suscrita Registradora Nacional de los Recursos Hídricos ORDENA: INSCRÍBASE EL POZO** ubicado en CANTÓN COLIMA PRIMERA PORCIÓN, LOTE NÚMERO 14, DISTRITO DE SUCHITOTO, MUNICIPIO DE CUSCATLÁN NORTE, DEPARTAMENTO DE CUSCATLÁN de las siguientes características:

Nº	Diámetro de perforación (metros)	Diámetro de revestimiento (metros)	Profundidad total (metros)	Nivel estático (metros)	Coordenadas geográficas (grados decimales)	
					Latitud	Longitud
1	0.31115	0.2032	104.00	6.25	14.054447	-89.133401

Emítase el asiento de Inscripción de Pozo número **1,305**, a favor de **MAURICIO ANTONIO QUIJADA**, quien deberá dar cumplimiento a las condiciones establecidas en el Dictamen Técnico.

**NOTIFÍQUESE.**



AUTORIDAD SALVADOREÑA DEL AGUA  
GOBIERNO DE EL SALVADOR  
REGISTRO NACIONAL  
DE LOS RECURSOS HÍDRICOS

**Licda. Erika Carolina Tobar Figueroa**  
**Registradora Nacional de los Recursos Hídricos**  
**Autoridad Salvadoreña del Agua**

MN

**ASA-IFEX-J0371-2024**  
**INSCRIPCIÓN DE POZOS PERFORADOS Y ARTESANALES**

La Autoridad Salvadoreña del Agua (ASA), distrito de San Salvador y Capital de la República, municipio de San Salvador Centro, a las quince horas con cuatro minutos del día veintiuno de noviembre de dos mil veinticuatro. Visto el trámite de INSCRIPCIÓN DE POZOS PERFORADOS Y ARTESANALES, promovido por MAURICIO ANTONIO QUIJADA, en un inmueble ubicado en CANTÓN COLIMA PRIMERA PORCIÓN, LOTE NÚMERO 14, DISTRITO DE SUCHITOTO, MUNICIPIO DE CUSCATLÁN NORTE, DEPARTAMENTO DE CUSCATLÁN; y

**CONSIDERANDO:**

Que en razón de haber presentado el formulario de solicitud de Inscripción de un Pozo Perforado y Artesanal y que, mediante resolución del día quince de noviembre de dos mil veinticuatro, el Registrador Nacional de Recursos Hídricos, admitió la solicitud de inscripción de pozo presentada por MAURICIO ANTONIO QUIJADA.

POR TANTO, de conformidad a los considerandos anteriores y a lo dispuesto en los Artículos 57, 59, 61 y 169 de la Ley General de Recursos Hídricos, SE RESUELVE:


1. **OTORGAR LA INSCRIPCIÓN DE POZOS PERFORADOS Y ARTESANALES**, a **MAURICIO ANTONIO QUIJADA**, en un inmueble ubicado en CANTÓN COLIMA PRIMERA PORCIÓN, LOTE NÚMERO 14, DISTRITO DE SUCHITOTO, MUNICIPIO DE CUSCATLÁN NORTE, DEPARTAMENTO DE CUSCATLÁN.


Forma parte integrante de la presente Resolución y por consiguiente de obligatorio cumplimiento el titular del inmueble, el contenido del Dictamen Técnico de fecha veintiuno de noviembre de dos mil veinticuatro, que incluye las recomendaciones consistentes en: *“VI.RECOMENDACIONES Con base en la revisión técnica, se RECOMIENDA realizar la inscripción del pozo solicitada por Mauricio Antonio Quijada, en el inmueble ubicado en Cantón Colima Primera Porción, Lote Número 14, Distrito de Suchitoto, Municipio de Cuscatlán Norte, Departamento de Cuscatlán, tomando como referencia las coordenadas geográficas del pozo indicado, Latitud Norte 14.054447, Longitud Oeste -89.133401, bajo las condiciones que se indican en el siguiente apartado.”*; y bajo las condiciones de estricto cumplimiento: *“VII.CONDICIONES DE ERICTO CUMPLIMIENTO 1.Para poder desarrollar la explotación del pozo, la solicitante deberá obtener la Autorización para el Uso y Aprovechamiento del Recurso Hídrico, conforme a lo dispuesto en los artículos 69 y siguientes de la Ley General de Recursos Hídricos. 2.Presentar las coordenadas en formato “latitud, longitud” utilizando el sistema geodésico de coordenadas geográficas WGS84 (World Geodetic System 1984), con una precisión de seis cifras decimales (por ejemplo, Latitud 13.700243, Longitud -89.223490) con una exactitud milimétrica, esto podrá realizarse a través del traslado de coordenadas topográficas desde un punto geodésico, empleando GPS diferencial (receptor GNSS) u otras técnicas avanzadas que garantice la certeza del dato y que coincida con la matrícula del inmueble según detalle de escritura, información que deberá presentar junto al trámite de autorización del pozo del numeral anterior. 3.Instalar un macromedidor y remitir mensualmente los datos de consumo. 4.Hacer del conocimiento a la Autoridad Salvadoreña del Agua sobre cualquier actualización o modificación de la información referente a sus datos personales, medios técnicos de comunicación o posesión del inmueble donde se encuentra el pozo, a efecto de mantener los registros vigentes. 5.Entregar a la ASA un informe el cual incluya la calidad fisicoquímica y microbiológica del agua.”*

*“El incumplimiento de cualquiera de las condiciones de estricto cumplimiento contenidas en el presente dictamen, podría suponer el cometimiento de uno o varias infracciones de las constituidas en la Ley General de Recursos Hídricos, quedando facultada esta Institución, para promover los procedimientos administrativos correspondientes.”*

2. Se hace del conocimiento al titular que de conformidad al artículo 81 de la Ley General de Recursos Hídricos, podrá recurrir de la presente resolución, interponiendo recurso de reconsideración, dentro del plazo de diez días hábiles contados a partir del día siguiente al de la notificación de la resolución.
3. Se advierte al titular que, al día siguiente de notificado del otorgamiento de Asiento de Inscripción del Pozo, tiene **10 días hábiles como máximo para presentar e iniciar el trámite de Autorización de Uso y Aprovechamiento Aguas Subterráneas.**
4. Inscribise en el Registro Nacional de los Recursos Hídricos, el pozo a favor del titular.

**COMUNÍQUESE.**

  
**Licda. Erika Carolina Tobar Figueroa**  
**Registradora Nacional de los Recursos Hídricos**  
**Autoridad Salvadoreña del Agua**

  
**AUTORIDAD SALVADOREÑA DEL AGUA**  
GOBIERNO DE EL SALVADOR  
REGISTRO NACIONAL  
DE LOS RECURSOS HÍDRICOS

MN