

ASA-IFEX-J0278-2024



REGISTRO NACIONAL DE LOS RECURSOS HÍDRICOS DE LA AUTORIDAD SALVADOREÑA DEL AGUA, distrito de San Salvador y Capital de la República, municipio de San Salvador Centro, a las quince horas con cinco minutos del día veintinueve de noviembre de dos mil veinticuatro.

Habiendo cumplido con los requisitos establecidos en el Artículo 169 de la Ley General de Recursos Hídricos, **la suscrita Registradora Nacional de los Recursos Hídricos ORDENA: INSCRÍBASE EL POZO** ubicado en LOTE 11, POLÍGONO B, LAS PALMERAS KM. 36, DISTRITO DE ARMENIA, MUNICIPIO DE SONSONATE ESTE, DEPARTAMENTO DE SONSONATE de las siguientes características:

| Nº | Diámetro de perforación (metros) | Diámetro de revestimiento (metros) | Profundidad total (metros) | Nivel estático (metros) | Coordenadas geográficas (grados decimales) | |
|----|----------------------------------|------------------------------------|----------------------------|-------------------------|--|------------|
| | | | | | Latitud | Longitud |
| 1 | 0.4445 | 0.3048 | 250.00 | 10.70 | 13.748564 | -89.472840 |

Emítase el asiento de Inscripción de Pozo número **1,313** a favor de **DISTRITO DE SACACOYO, ALCALDÍA MUNICIPAL DE LA LIBERTAD OESTE**, quien deberá dar cumplimiento a las condiciones establecidas en el Dictamen Técnico.

NOTIFÍQUESE.



Licda. Erika Carolina Tobar Figueroa
Registradora Nacional de los Recursos Hídricos
Autoridad Salvadoreña del Agua

ET

ASA-IFEX-J0278-2024
INSCRIPCIÓN DE POZOS PERFORADOS Y ARTESANALES

La Autoridad Salvadoreña del Agua (ASA), distrito de San Salvador y Capital de la República, municipio de San Salvador Centro, a las trece horas con cuarenta y ocho minutos del día veintinueve de noviembre de dos mil veinticuatro. Visto el trámite de INSCRIPCIÓN DE POZOS PERFORADOS Y ARTESANALES, promovido por ALCALDIA MUNICIPAL DE LA LIBERTAD OESTE, en un inmueble ubicado en LOTE 11, POLIGONO B, LAS PALMERAS KM 36, DISTRITO DE ARMENIA, MUNICIPIO DE SONSONATE ESTE, DEPARTAMENTO DE SONSONATE; y

CONSIDERANDO:


Que en razón de haber presentado el formulario de solicitud de Inscripción de un Pozo Perforado y Artesanal y que, mediante resolución del día dos de octubre de dos mil veinticuatro, el Registro Nacional de Recursos Hídricos, admitió la solicitud de inscripción de pozo presentada por ALCALDIA MUNICIPAL DE LA LIBERTAD OESTE.

POR TANTO, de conformidad a los considerandos anteriores y a lo dispuesto en los Artículos 57, 59, 61 y 169 de la Ley General de Recursos Hídricos, SE RESUELVE:

- 1. OTORGAR LA INSCRIPCIÓN DE POZOS PERFORADOS Y ARTESANALES, a DISTRITO DE SACACOYO, ALCALDIA MUNICIPAL DE LA LIBERTAD OESTE**, en un inmueble ubicado en LOTE 11, POLIGONO B, LAS PALMERAS KM 36, DISTRITO DE ARMENIA, MUNICIPIO DE SONSONATE ESTE, DEPARTAMENTO DE SONSONATE.
Forma parte integrante de la presente Resolución y por consiguiente de obligatorio cumplimiento el titular del inmueble, el contenido del Dictamen Técnico de fecha veintiocho de octubre de dos mil veinticuatro, que incluye las recomendaciones consistentes en: *“VI. RECOMENDACIONES Con base en la revisión técnica, se RECOMIENDA realizar la inscripción del pozo solicitada por ALCALDÍA MUNICIPAL DE LA LIBERTAD OESTE, en el inmueble propiedad de DISTRITO DE SACACOYO, ALCALDÍA MUNICIPAL DE LA LIBERTAD OESTE, ubicado en Lote 11 Polígono B, Las Palmeras km. 36, Distrito de Armenia, Municipio de Sonsonate Este, Departamento de Sonsonate, tomando como referencia las coordenadas geográficas del pozo indicado, Latitud Norte 13.748564, Longitud Oeste -89.472840, bajo las condiciones que se indican en el siguiente apartado.”*; y bajo las condiciones de estricto cumplimiento: *“VII. CONDICIONES DE ESTRICTO CUMPLIMIENTO 1. Para poder desarrollar la explotación del pozo, la solicitante deberá obtener la Asignación Pública, conforme a lo dispuesto en los artículos 69 y siguientes de la Ley General de Recursos Hídricos. 2. Presentar las coordenadas en formato “latitud, longitud” utilizando el sistema geodésico de coordenadas geográficas WGS84 (World Geodetic System 1984), con una precisión de seis cifras decimales (por ejemplo, Latitud 13.700243, Longitud -89.223490) con una exactitud milimétrica, esto podrá realizarse a través del traslado de coordenadas topográficas desde un punto geodésico, empleando GPS diferencial (receptor GNSS) u otras técnicas avanzadas que garantice la certeza del dato y que coincida con la matrícula del inmueble según detalle de escritura, información que deberá presentar junto al trámite de autorización del pozo del numeral anterior. 3. Instalar un macromedidor y remitir mensualmente los datos de consumo. 4. Hacer del conocimiento a la Autoridad Salvadoreña del Agua sobre cualquier actualización o modificación de la información referente a sus datos personales, medios técnicos de comunicación o posesión del inmueble donde se encuentra el pozo, a efecto de mantener los registros vigentes.”*

2. El incumplimiento de cualquiera de las condiciones de estricto cumplimiento contenidas en el presente dictamen, podrían suponer el cometimiento de uno o varias infracciones de las constituidas en la Ley General de Recursos Hídricos, quedando facultada esta Institución, para promover los procedimientos administrativos correspondientes.
3. Se hace del conocimiento al titular que de conformidad al artículo 81 de la Ley General de Recursos Hídricos, podrá recurrir de la presente resolución, interponiendo recurso de reconsideración, dentro del plazo de diez días hábiles contados a partir del día siguiente al de la notificación de la resolución.
4. Se advierte al titular que, al día siguiente de notificado del otorgamiento de Asiento de Inscripción del Pozo, tiene **10 días hábiles como máximo para presentar e iniciar el trámite de Autorización de Uso y Aprovechamiento Aguas Subterráneas.**
5. Inscribase en el Registro Nacional de los Recursos Hídricos, el pozo a favor del titular.

COMUNÍQUESE.


Licda. Erika Carolina Tobar Figueroa
Registradora Nacional de los Recursos Hídricos
Autoridad Salvadoreña del Agua



ET