

RNRH-IPUN-02-24-00021/FORM#2048



REGISTRO NACIONAL DE LOS RECURSOS HÍDRICOS DE LA AUTORIDAD SALVADOREÑA DEL AGUA, distrito de San Salvador y Capital de la República, municipio de San Salvador Centro, a las once horas con cuarenta y dos minutos del día diez de diciembre de dos mil veinticuatro.

Habiendo cumplido con los requisitos establecidos en el Artículo 169 de la Ley General de Recursos Hídricos, **la suscrita Registradora Nacional de los Recursos Hídricos ORDENA: INSCRÍBASE LA PUNTERA** ubicado en CANTONES DE VIRGINIA SANTA CRUZ Y COROZAL, DISTRITO DE BERLÍN, MUNICIPIO DE USULUTÁN NORTE, DEPARTAMENTO DE USULUTÁN de las siguientes características:

Nº	Diámetro de perforación (metros)	Diámetro de revestimiento (metros)	Profundidad total (metros)	Nivel estático (metros)	Coordenadas geográficas (grados decimales)	
					Latitud	Longitud
1	0.050	0.050	12	No disponible	13.559536	-88.604839

Emítase el asiento de Inscripción de Punteras número **1378** a favor de **INVERSIONES MG, SOCIEDAD ANONIMA DE CAPITAL VARIABLE**, quien deberá dar cumplimiento a las condiciones establecidas en el Dictamen Técnico.

NOTIFÍQUESE.



Licda. Erika Carolina Tobar Figueroa
Registradora Nacional de los Recursos Hídricos
Autoridad Salvadoreña del Agua

MAM

RNRH-IPUN-02-24-00021/FORM#2048


REGISTRO NACIONAL DE LOS RECURSOS HÍDRICOS DE LA AUTORIDAD SALVADOREÑA DEL AGUA, distrito de San Salvador y Capital de la República, municipio de San Salvador Centro, a las once horas con cuarenta y siete minutos del día diez de diciembre de dos mil veinticuatro.

Habiendo cumplido con los requisitos establecidos en el Artículo 169 de la Ley General de Recursos Hídricos, **la suscrita Registradora Nacional de los Recursos Hídricos ORDENA: INSCRÍBASE LA PUNTERA** ubicado en CANTONES DE VIRGINIA SANTA CRUZ Y COROZAL, DISTRITO DE BERLÍN, MUNICIPIO DE USULUTÁN NORTE, DEPARTAMENTO DE USULUTÁN de las siguientes características:

Nº	Diámetro de perforación (metros)	Diámetro de revestimiento (metros)	Profundidad total (metros)	Nivel estático (metros)	Coordenadas geográficas (grados decimales)	
					Latitud	Longitud
2	0.050	0.050	12	No disponible	13.559572	-88.604811

Emítase el asiento de Inscripción de Punteras número **1379** a favor de **INVERSIONES MG, SOCIEDAD ANONIMA DE CAPITAL VARIABLE**, quien deberá dar cumplimiento a las condiciones establecidas en el Dictamen Técnico.

NOTIFÍQUESE.



Licda. Erika Carolina Tobar Figueroa
Registradora Nacional de los Recursos Hídricos
Autoridad Salvadoreña del Agua



AUTORIDAD SALVADOREÑA DEL AGUA
GOBIERNO DE EL SALVADOR
REGISTRO NACIONAL
DE LOS RECURSOS HÍDRICOS

MAM

RNRH-IPUN-02-24-00021/FORM#2048



REGISTRO NACIONAL DE LOS RECURSOS HÍDRICOS DE LA AUTORIDAD SALVADOREÑA DEL AGUA, distrito de San Salvador y Capital de la República, municipio de San Salvador Centro, a las once horas con cincuenta minutos del día diez de diciembre de dos mil veinticuatro.

Habiendo cumplido con los requisitos establecidos en el Artículo 169 de la Ley General de Recursos Hídricos, **la suscrita Registradora Nacional de los Recursos Hídricos ORDENA: INSCRÍBASE LA PUNTERA** ubicado en CANTONES DE VIRGINIA SANTA CRUZ Y COROZAL, DISTRITO DE BERLÍN, MUNICIPIO DE USULUTÁN NORTE, DEPARTAMENTO DE USULUTÁN de las siguientes características:

Nº	Diámetro de perforación (metros)	Diámetro de revestimiento (metros)	Profundidad total (metros)	Nivel estático (metros)	Coordenadas geográficas (grados decimales)	
					Latitud	Longitud
3	0.050	0.050	12	No disponible	13.559564	-88.604819

Emítase el asiento de Inscripción de Punteras número **1380** a favor de **INVERSIONES MG, SOCIEDAD ANONIMA DE CAPITAL VARIABLE**, quien deberá dar cumplimiento a las condiciones establecidas en el Dictamen Técnico.

NOTIFÍQUESE.



Licda. Erika Carolina Tobar Figueroa
Registradora Nacional de los Recursos Hídricos
Autoridad Salvadoreña del Agua

MAM

RNRH-IPUN-02-24-00021/FORM#2048



REGISTRO NACIONAL DE LOS RECURSOS HÍDRICOS DE LA AUTORIDAD SALVADOREÑA DEL AGUA, distrito de San Salvador y Capital de la República, municipio de San Salvador Centro, a las once horas con cincuenta y seis minutos del día diez de diciembre de dos mil veinticuatro.

Habiendo cumplido con los requisitos establecidos en el Artículo 169 de la Ley General de Recursos Hídricos, **la suscrita Registradora Nacional de los Recursos Hídricos ORDENA: INSCRÍBASE LA PUNTERA** ubicado en CANTONES DE VIRGINIA SANTA CRUZ Y COROZAL, DISTRITO DE BERLÍN, MUNICIPIO DE USULUTÁN NORTE, DEPARTAMENTO DE USULUTÁN de las siguientes características:

Nº	Diámetro de perforación (metros)	Diámetro de revestimiento (metros)	Profundidad total (metros)	Nivel estático (metros)	Coordenadas geográficas (grados decimales)	
					Latitud	Longitud
4	0.050	0.050	12	No disponible	13.559561	-88.604794

Emítase el asiento de Inscripción de Punteras número **1381** a favor de **INVERSIONES MG, SOCIEDAD ANONIMA DE CAPITAL VARIABLE**, quien deberá dar cumplimiento a las condiciones establecidas en el Dictamen Técnico.

NOTIFÍQUESE.



Licda. Erika Carolina Tobar Figueroa
Registradora Nacional de los Recursos Hídricos
Autoridad Salvadoreña del Agua

MAM

RNRH-IPUN-02-24-00021/FORM#2048

REGISTRO NACIONAL DE LOS RECURSOS HÍDRICOS DE LA AUTORIDAD SALVADOREÑA DEL AGUA, distrito de San Salvador y Capital de la República, municipio de San Salvador Centro, a las once horas con cincuenta y ocho minutos del día diez de diciembre de dos mil veinticuatro.

Habiendo cumplido con los requisitos establecidos en el Artículo 169 de la Ley General de Recursos Hídricos, **la suscrita Registradora Nacional de los Recursos Hídricos ORDENA: INSCRÍBASE LA PUNTERA** ubicado en CANTONES DE VIRGINIA SANTA CRUZ Y COROZAL, DISTRITO DE BERLÍN, MUNICIPIO DE USULUTÁN NORTE, DEPARTAMENTO DE USULUTÁN de las siguientes características:

Nº	Diámetro de perforación (metros)	Diámetro de revestimiento (metros)	Profundidad total (metros)	Nivel estático (metros)	Coordenadas geográficas (grados decimales)	
					Latitud	Longitud
5	0.050	0.050	12	No disponible	13.559569	-88.604825

Emítase el asiento de Inscripción de Punteras número **1382** a favor de **INVERSIONES MG, SOCIEDAD ANÓNIMA DE CAPITAL VARIABLE**, quien deberá dar cumplimiento a las condiciones establecidas en el Dictamen Técnico.

NOTIFÍQUESE.



Licda. Erika Carolina Tobar Figueroa
Registradora Nacional de los Recursos Hídricos
Autoridad Salvadoreña del Agua

AUTORIDAD SALVADOREÑA DEL AGUA
GOBIERNO DE EL SALVADOR
REGISTRO NACIONAL
DE LOS RECURSOS HÍDRICOS

MAM

RNRH-IPUN-02-24-00021/FORM#2048

REGISTRO NACIONAL DE LOS RECURSOS HÍDRICOS DE LA AUTORIDAD SALVADOREÑA DEL AGUA, distrito de San Salvador y Capital de la República, municipio de San Salvador Centro, a las doce horas con dos minutos del día diez de diciembre de dos mil veinticuatro.

Habiendo cumplido con los requisitos establecidos en el Artículo 169 de la Ley General de Recursos Hídricos, **la suscrita Registradora Nacional de los Recursos Hídricos ORDENA: INSCRÍBASE LA PUNTERA** ubicado en CANTONES DE VIRGINIA SANTA CRUZ Y COROZAL, DISTRITO DE BERLÍN, MUNICIPIO DE USULUTÁN NORTE, DEPARTAMENTO DE USULUTÁN de las siguientes características:

N°	Diámetro de perforación (metros)	Diámetro de revestimiento (metros)	Profundidad total (metros)	Nivel estático (metros)	Coordenadas geográficas (grados decimales)	
					Latitud	Longitud
6	0.050	0.050	12	No disponible	13.559558	-88.604836

Emítase el asiento de Inscripción de Punteras número **1383** a favor de **INVERSIONES MG, SOCIEDAD ANÓNIMA DE CAPITAL VARIABLE**, quien deberá dar cumplimiento a las condiciones establecidas en el Dictamen Técnico.

NOTIFÍQUESE.



AUTORIDAD SALVADOREÑA DEL AGUA
GOBIERNO DE EL SALVADOR
REGISTRO NACIONAL
DE LOS RECURSOS HÍDRICOS

Licda. Erika Carolina Tobar Figueroa
Registradora Nacional de los Recursos Hídricos
Autoridad Salvadoreña del Agua

MAM

RNRH-IPUN-02-24-00021/FORM#2048



REGISTRO NACIONAL DE LOS RECURSOS HÍDRICOS DE LA AUTORIDAD SALVADOREÑA DEL AGUA, distrito de San Salvador y Capital de la República, municipio de San Salvador Centro, a las doce horas con cuatro minutos del día diez de diciembre de dos mil veinticuatro.

Habiendo cumplido con los requisitos establecidos en el Artículo 169 de la Ley General de Recursos Hídricos, **la suscrita Registradora Nacional de los Recursos Hídricos ORDENA: INSCRÍBASE LA PUNTERA** ubicado en CANTONES DE VIRGINIA SANTA CRUZ Y COROZAL, DISTRITO DE BERLÍN, MUNICIPIO DE USULUTÁN NORTE, DEPARTAMENTO DE USULUTÁN de las siguientes características:

Nº	Diámetro de perforación (metros)	Diámetro de revestimiento (metros)	Profundidad total (metros)	Nivel estático (metros)	Coordenadas geográficas (grados decimales)	
					Latitud	Longitud
7	0.050	0.050	12	No disponible	13.559550	-88.604781

Emítase el asiento de Inscripción de Punteras número **1384** a favor de **INVERSIONES MG, SOCIEDAD ANÓNIMA DE CAPITAL VARIABLE**, quien deberá dar cumplimiento a las condiciones establecidas en el Dictamen Técnico.

NOTIFÍQUESE.



Licda. Erika Carolina Tobar Figueroa
Registradora Nacional de los Recursos Hídricos
Autoridad Salvadoreña del Agua

MAM

RNRH-IPUN-02-24-00021/FORM#2048


REGISTRO NACIONAL DE LOS RECURSOS HÍDRICOS DE LA AUTORIDAD SALVADOREÑA DEL AGUA, distrito de San Salvador y Capital de la República, municipio de San Salvador Centro, a las doce horas con seis minutos del día diez de diciembre de dos mil veinticuatro.

Habiendo cumplido con los requisitos establecidos en el Artículo 169 de la Ley General de Recursos Hídricos, **la suscrita Registradora Nacional de los Recursos Hídricos ORDENA: INSCRÍBASE LA PUNTERA** ubicado en CANTONES DE VIRGINIA SANTA CRUZ Y COROZAL, DISTRITO DE BERLÍN, MUNICIPIO DE USULUTÁN NORTE, DEPARTAMENTO DE USULUTÁN de las siguientes características:

Nº	Diámetro de perforación (metros)	Diámetro de revestimiento (metros)	Profundidad total (metros)	Nivel estático (metros)	Coordenadas geográficas (grados decimales)	
					Latitud	Longitud
8	0.050	0.050	12	No disponible	13.559542	-88.604789

Emítase el asiento de Inscripción de Punteras número **1385** a favor de **INVERSIONES MG, SOCIEDAD ANONIMA DE CAPITAL VARIABLE**, quien deberá dar cumplimiento a las condiciones establecidas en el Dictamen Técnico.

NOTIFÍQUESE.



Licda. Erika Carolina Tobar Figueroa
Registradora Nacional de los Recursos Hídricos
Autoridad Salvadoreña del Agua



AUTORIDAD SALVADOREÑA DEL AGUA
GOBIERNO DE EL SALVADOR
REGISTRO NACIONAL
DE LOS RECURSOS HÍDRICOS

MAM

RNRH-IPUN-02-24-00021/FORM#2048



REGISTRO NACIONAL DE LOS RECURSOS HÍDRICOS DE LA AUTORIDAD SALVADOREÑA DEL AGUA, distrito de San Salvador y Capital de la República, municipio de San Salvador Centro, a las doce horas con doce minutos del día diez de diciembre de dos mil veinticuatro.

Habiendo cumplido con los requisitos establecidos en el Artículo 169 de la Ley General de Recursos Hídricos, **la suscrita Registradora Nacional de los Recursos Hídricos ORDENA: INSCRÍBASE LA PUNTERA** ubicado en CANTONES DE VIRGINIA SANTA CRUZ Y COROZAL, DISTRITO DE BERLÍN, MUNICIPIO DE USULUTÁN NORTE, DEPARTAMENTO DE USULUTÁN de las siguientes características:

N°	Diámetro de perforación (metros)	Diámetro de revestimiento (metros)	Profundidad total (metros)	Nivel estático (metros)	Coordenadas geográficas (grados decimales)	
					Latitud	Longitud
9	0.050	0.050	12	No disponible	13.559536	-88.604800

Emítase el asiento de Inscripción de Punteras número **1386** a favor de **INVERSIONES MG, SOCIEDAD ANÓNIMA DE CAPITAL VARIABLE**, quien deberá dar cumplimiento a las condiciones establecidas en el Dictamen Técnico.

NOTIFÍQUESE.



Licda. Erika Carolina Tobar Figueroa
Registradora Nacional de los Recursos Hídricos
Autoridad Salvadoreña del Agua

MAM

RNRH-IPUN-02-24-00021/FORM#2048



REGISTRO NACIONAL DE LOS RECURSOS HÍDRICOS DE LA AUTORIDAD SALVADOREÑA DEL AGUA, distrito de San Salvador y Capital de la República, municipio de San Salvador Centro, a las doce horas con diecisiete minutos del día diez de diciembre de dos mil veinticuatro.

Habiendo cumplido con los requisitos establecidos en el Artículo 169 de la Ley General de Recursos Hídricos, **la suscrita Registradora Nacional de los Recursos Hídricos ORDENA: INSCRÍBASE LA PUNTERA** ubicado en CANTONES DE VIRGINIA SANTA CRUZ Y COROZAL, DISTRITO DE BERLÍN, MUNICIPIO DE USULUTÁN NORTE, DEPARTAMENTO DE USULUTÁN de las siguientes características:

Nº	Diámetro de perforación (metros)	Diámetro de revestimiento (metros)	Profundidad total (metros)	Nivel estático (metros)	Coordenadas geográficas (grados decimales)	
					Latitud	Longitud
10	0.050	0.050	12	No disponible	13.559561	-88.604794

Emítase el asiento de Inscripción de Punteras número **1387** a favor de **INVERSIONES MG, SOCIEDAD ANÓNIMA DE CAPITAL VARIABLE**, quien deberá dar cumplimiento a las condiciones establecidas en el Dictamen Técnico.

NOTIFÍQUESE.



Licda. Erika Carolina Tobar Figueroa
Registradora Nacional de los Recursos Hídricos
Autoridad Salvadoreña del Agua

MAM

RNRH-IPUN-02-24-00021/FORM#2048

REGISTRO NACIONAL DE LOS RECURSOS HÍDRICOS DE LA AUTORIDAD SALVADOREÑA DEL AGUA, distrito de San Salvador y Capital de la República, municipio de San Salvador Centro, a las doce horas con diecinueve minutos del día diez de diciembre de dos mil veinticuatro.

Habiendo cumplido con los requisitos establecidos en el Artículo 169 de la Ley General de Recursos Hídricos, **la suscrita Registradora Nacional de los Recursos Hídricos ORDENA: INSCRÍBASE LA PUNTERA** ubicado en CANTONES DE VIRGINIA SANTA CRUZ Y COROZAL, DISTRITO DE BERLÍN, MUNICIPIO DE USULUTÁN NORTE, DEPARTAMENTO DE USULUTÁN de las siguientes características:

Nº	Diámetro de perforación (metros)	Diámetro de revestimiento (metros)	Profundidad total (metros)	Nivel estático (metros)	Coordenadas geográficas (grados decimales)	
					Latitud	Longitud
11	0.050	0.050	12	No disponible	13.559550	-88.604806

Emítase el asiento de Inscripción de Punteras número **1388** a favor de **INVERSIONES MG, SOCIEDAD ANÓNIMA DE CAPITAL VARIABLE**, quien deberá dar cumplimiento a las condiciones establecidas en el Dictamen Técnico.

NOTIFÍQUESE.



Licda. Erika Carolina Tobar Figueroa
Registradora Nacional de los Recursos Hídricos
Autoridad Salvadoreña del Agua

MAM

RNRH-IPUN-02-24-00021/FORM#2048

REGISTRO NACIONAL DE LOS RECURSOS HÍDRICOS DE LA AUTORIDAD SALVADOREÑA DEL AGUA, distrito de San Salvador y Capital de la República, municipio de San Salvador Centro, a las doce horas con veinte minutos del día diez de diciembre de dos mil veinticuatro.

Habiendo cumplido con los requisitos establecidos en el Artículo 169 de la Ley General de Recursos Hídricos, **la suscrita Registradora Nacional de los Recursos Hídricos ORDENA: INSCRÍBASE LA PUNTERA** ubicado en CANTONES DE VIRGINIA SANTA CRUZ Y COROZAL, DISTRITO DE BERLÍN, MUNICIPIO DE USULUTÁN NORTE, DEPARTAMENTO DE USULUTÁN de las siguientes características:

Nº	Diámetro de perforación (metros)	Diámetro de revestimiento (metros)	Profundidad total (metros)	Nivel estático (metros)	Coordenadas geográficas (grados decimales)	
					Latitud	Longitud
12	0.050	0.050	12	No disponible	13.559542	-88.604814

Emítase el asiento de Inscripción de Punteras número **1389** a favor de **INVERSIONES MG, SOCIEDAD ANÓNIMA DE CAPITAL VARIABLE**, quien deberá dar cumplimiento a las condiciones establecidas en el Dictamen Técnico.

NOTIFÍQUESE.



Licda. Erika Carolina Tobar Figueroa
Registradora Nacional de los Recursos Hídricos
Autoridad Salvadoreña del Agua

MAM

RNRH-IPUN-02-24-00021/FORM#2048
INSCRIPCIÓN DE PUNTERAS

La Autoridad Salvadoreña del Agua (ASA), distrito de San Salvador y Capital de la República, municipio de San Salvador Centro, a las once horas con veintisiete minutos del día cuatro de diciembre de dos mil veinticuatro. Visto el trámite de INSCRIPCIÓN DE PUNTERAS, promovido por AGROINDUSTRIAL EL PARAISAL, SOCIEDAD ANÓNIMA DE CAPITAL VARIABLE, en un inmueble ubicado en CANTONES DE VIRGINIA SANTA CRUZ Y COROZAL, DISTRITO DE BERLÍN, MUNICIPIO DE USULUTÁN NORTE, DEPARTAMENTO DE USULUTÁN; y

CONSIDERANDO:

Que en razón de haber presentado el formulario de solicitud de Inscripción de Punteras y que, mediante resolución del día cinco de febrero de dos mil veinticuatro, el Registro Nacional de Recursos Hídricos, admitió la solicitud de inscripción de punteras presentada por AGROINDUSTRIAL EL PARAISAL, SOCIEDAD ANÓNIMA DE CAPITAL VARIABLE.

POR TANTO, de conformidad a los considerandos anteriores y a lo dispuesto en los Artículos 57, 59, 61 y 169 de la Ley General de Recursos Hídricos, SE RESUELVE:

1. **OTORGAR LA INSCRIPCIÓN DE DOCE PUNTERAS**, a **INVERSIONES M G, SOCIEDAD ANÓNIMA DE CAPITAL VARIABLE**, en un inmueble ubicado en CANTONES DE VIRGINIA SANTA CRUZ Y COROZAL, DISTRITO DE BERLÍN, MUNICIPIO DE USULUTÁN NORTE, DEPARTAMENTO DE USULUTÁN.

Forma parte integrante de la presente Resolución y por consiguiente de obligatorio cumplimiento el titular del inmueble, el contenido del Dictamen Técnico de fecha cinco de septiembre de dos mil veinticuatro, que incluye las recomendaciones consistentes en: “*VI. RECOMENDACIONES. Con base en la revisión técnica, se RECOMIENDA realizar la inscripción de las punteras solicitada por AGROINDUSTRIAL EL PARAISAL, SOCIEDAD ANÓNIMA DE CAPITAL VARIABLE, en el inmueble propiedad de INVERSIONES MG, SOCIEDAD ANÓNIMA DE CAPITAL VARIABLE, ubicado en Cantones de Virginia Santa Cruz y Corozal, de la jurisdicción del Distrito de Berlín, Municipio de Usulután Norte, Departamento de Usulután, tomando como referencia las coordenadas geográficas de las punteras indicados en Tabla 1, bajo las condiciones que se indican en el siguiente apartado.*”; y bajo las condiciones de estricto cumplimiento: “*VII. CONDICIONES DE ERICTO CUMPLIMIENTO. 1. Para poder desarrollar la explotación de la puntera, la solicitante deberá obtener la Autorización para el Uso y Aprovechamiento del Recurso Hídrico, conforme a lo dispuesto en los artículos 35 al 40 y 69 y siguientes de la Ley General de Recursos Hídricos. 2. Instalar un macromedidor independiente para la puntera #1, puntera #2, puntera #3, puntera #4, puntera #5, puntera #6, puntera #7, puntera #8, puntera #9, puntera #10, puntera #11 y puntera #12 y remitir mensualmente los datos de consumo a la dirección <https://www.asa.gob.sv/canones/>. 3. Hacer del conocimiento a la Autoridad Salvadoreña del Agua sobre cualquier actualización o modificación de la información referente a sus datos personales, medios técnicos de comunicación o posesión del inmueble donde se encuentra la puntera, a efecto de mantener los registros vigentes*”.

2. El incumplimiento de cualquiera de las condiciones de estricto cumplimiento contenidas en el presente dictamen, podrían suponer el cometimiento de uno o varias infracciones de las constituidas en la Ley General de Recursos Hídricos, quedando facultada esta Institución, para promover los procedimientos administrativos correspondientes.

3. Se hace del conocimiento al titular que de conformidad al artículo 81 de la Ley General de Recursos Hídricos, podrá recurrir de la presente resolución, interponiendo recurso de reconsideración, dentro del plazo de diez días hábiles contados a partir del día siguiente al de la notificación de la resolución.
4. Se advierte al titular que, al día siguiente de notificado del otorgamiento de Asiento de Inscripción del Pozo, tiene **10 días hábiles como máximo para presentar e iniciar el trámite de Autorización de Uso y Aprovechamiento Aguas Subterráneas.**
5. Inscribise en el Registro Nacional de los Recursos Hídricos, el pozo a favor del titular.

COMUNÍQUESE.



Licda. Erika Carolina Tobar Figueroa
Registradora Nacional de los Recursos Hídricos
Autoridad Salvadoreña del Agua

MAM