



RNRH-AUT-04-23-0036, RNRH-AUT-04-23-0037 y RNRH-AUT-04-23-0038

REGISTRO NACIONAL DE LOS RECURSOS HÍDRICOS DE LA AUTORIDAD SALVADOREÑA DEL AGUA, distrito de San Salvador y Capital de la República, municipio de San Salvador Centro, a las diez horas con veintiocho minutos del día diecinueve de agosto de dos mil veinticuatro.

Habiéndose cumplido con los requisitos establecidos en Art. 59 literal B) relacionado Art. 71, 74 de la LEY GENERAL DE LOS RECURSOS HÍDRICOS, la suscrita Registradora Nacional de los Recursos Hídricos, **ORDENA: INSCRÍBASE LA AUTORIZACIÓN DE USO Y APROVECHAMIENTO DE RECURSO HÍDRICO**, solicitado por **ALAS DORADAS, SOCIEDAD ANÓNIMA DE CAPITAL VARIABLE**, en un inmueble ubicado en KILÓMETRO 27 ½ CARRETERA A SANTA ANA, DISTRITO DE SAN JUAN OPICO, MUNICIPIO DE LA LIBERTAD CENTRO, DEPARTAMENTO DE LA LIBERTAD.

Emítase el Asiento de **INSCRIPCIÓN** número **00148** a favor de **ALAS DORADAS, SOCIEDAD ANÓNIMA DE CAPITAL VARIABLE**, quien deberá acatar las condiciones de estricto cumplimiento establecidas en el Dictamen Técnico.



Licda. Erika Carolina Tobar Figueroa
Registradora Nacional de los Recursos Hídricos
Autoridad Salvadoreña del Agua

RNRH-AUT-04-23-0036, RNRH-AUT-04-23-0037 y RNRH-AUT-04-23-0038
AUTORIZACIÓN DE USO Y APROVECHAMIENTO DE RECURSO HÍDRICO.

La Autoridad Salvadoreña del Agua (ASA), distrito de San Salvador y Capital de la República, municipio de San Salvador Centro, a las quince horas con doce minutos del día doce de agosto del año dos mil veinticuatro. En cumplimiento a lo establecido en los Artículos 71, 74, 80 y 81 de la Ley General de Recursos Hídricos, y

CONSIDERANDO:

I. Que, mediante resoluciones de fecha diecinueve de abril de dos mil veintitrés, el Registrador Nacional de los Recursos Hídricos de la ASA admitió las solicitudes de Autorización de Uso y Aprovechamiento de Recurso Hídrico de **ALAS DORADAS, SOCIEDAD ANÓNIMA DE CAPITAL VARIABLE** que puede abreviarse **ALAS DORADAS, S.A. DE C.V.**, con Número de Identificación Tributaria: cero cinco uno uno - cero ocho cero siete cero tres - uno cero uno - tres, por el volumen global anual de 654,445.00 m3, para tipo de uso Industrial del proyecto.

II. Que, con base a la verificación de la información técnica presentada por **ALAS DORADAS, SOCIEDAD ANÓNIMA DE CAPITAL VARIABLE** que puede abreviarse **ALAS DORADAS, S.A. DE C.V.**, mediante los *Formularios de solicitud de Autorización de Uso y Aprovechamiento de Recurso Hídrico*, la Dirección Técnica de la ASA emitió el “**DICTAMEN TÉCNICO DE AUTORIZACIÓN DE USO Y APROVECHAMIENTO DEL RECURSO HÍDRICO**”, de fecha veintidós de julio de dos mil veinticuatro, en los romanos III, IV, V, VI, se estableció literalmente lo siguiente: “**III. EXISTENCIA Y DISPONIBILIDAD DEL RECURSO HÍDRICO. Conclusión: Existe disponibilidad de agua subterránea en la Unidad Hidrológica de Análisis, ya que las extracciones totales anuales, no superan a la recarga acuífera potencial. IV. INTERFERENCIA POR EL BOMBEO DE LOS POZOS. Conclusión: Los pozos para los cuales se solicita autorización, no producirán descensos en pozos cercanos, siempre y cuando la extracción se realice bajo un régimen (caudal y frecuencia) que no supere al volumen anual solicitado. V. CALIDAD DEL AGUA. Conclusión: No es vinculante el análisis de la calidad del agua de la fuente en relación con el RTS 13.02.01:14, ya que el uso del agua no incluye consumo humano. VI. GENERACIÓN DE VERTIDO AL MEDIO RECEPTOR. Conclusión: El titular deberá cumplir con las condiciones que se establezcan en la resolución de permiso de vertidos.**”

III. Que, en la “**RECOMENDACIÓN**” del **DICTAMEN TÉCNICO DE AUTORIZACIÓN DE USO Y APROVECHAMIENTO DE RECURSO HÍDRICO**”, de fecha veintidós de julio de dos mil veinticuatro, que literalmente expresa: “**VII. RECOMENDACIÓN. Con base en la evaluación técnica realizada, se recomienda a la Junta Directiva de la Autoridad Salvadoreña del Agua: OTORGAR la Autorización de Uso y Aprovechamiento de Recurso Hídrico solicitada por ALAS DORADAS, SOCIEDAD ANÓNIMA DE CAPITAL VARIABLE, según referencia RNRH-AUT-04-23-0036, RNRH-AUT-04-23-0037 y RNRH-AUT-04-23-0038, para los pozos ubicados en kilómetro 27 ½ carretera a Santa Ana, distrito de San Juan Opico, municipio de La Libertad Centro, departamento de La Libertad, en los puntos definidos por las coordenadas**

geográficas: Pozo 1: Latitud Norte 13.761256° y Longitud Oeste -89.365883°, Pozo 2: Latitud Norte 13.761533° y Longitud Oeste -89.365650°, Pozo 3: Latitud Norte 13.762089° y Longitud Oeste -89.368417°, para hacer uso y aprovechamiento de tipo Industrial por un volumen total anual de 654,445.00 m³, por un plazo de 5 AÑOS.”, estableciéndose en dicho dictamen las “CONDICIONES DE ESTRICTO CUMPLIMIENTO PARA EL TITULAR DE LA AUTORIZACIÓN DE USO Y APROVECHAMIENTO DEL RECURSO HÍDRICO.” que se desglosan en dicho instrumento, el cual forma parte integrante de la presente resolución.

IV. Que conforme a lo dispuesto en los artículos 13 letra “g)” y 21 letra “e)” de la Ley General de Recursos Hídricos, los miembros de la Junta Directiva de la ASA según lo consignado en el Punto TRES del Acta 18-2024 de Sesión Extraordinaria de fecha treinta y uno de julio del presente año, acordaron: “a) *Aceptar la recomendación contenida en los Dictámenes Técnicos de Autorización de Uso y Aprovechamiento de Recurso Hídrico contenidos en el Anexo 1 del acta en referencia, según el detalle siguiente*”. “2. *OTORGAR la Autorización de Uso y Aprovechamiento de Recurso Hídrico solicitada por ALAS DORADAS, SOCIEDAD ANÓNIMA DE CAPITAL VARIABLE, según referencia RNRH-AUT-04-23-0036, RNRH-AUT-04-23-0037 y RNRH-AUT-04-23-0038, para los pozos ubicados en kilómetro 27 ½ carretera a Santa Ana, distrito de San Juan Opico, municipio de La Libertad Centro, departamento de La Libertad, en los puntos definidos por las coordenadas geográficas: Pozo 1: Latitud Norte 13.761256° y Longitud Oeste -89.365883°, Pozo 2: Latitud Norte 13.761533° y Longitud Oeste -89.365650°, Pozo 3: Latitud Norte 13.762089° y Longitud Oeste -89.368417°, para hacer uso y aprovechamiento de tipo Industrial por un volumen total anual de 654,445.00 m³, por un plazo de 5 AÑOS.*”

POR TANTO, de conformidad a los considerandos anteriores y a lo dispuesto en los Artículos 71, 74, 80 y 81 de la Ley General de Recursos Hídricos, RESUELVE:

A) TÉNGASE POR OTORGADA la Autorización de Uso y Aprovechamiento de Recurso Hídrico a favor de **ALAS DORADAS, SOCIEDAD ANÓNIMA DE CAPITAL VARIABLE**, por el plazo de cinco (5) AÑOS, en razón de que existe disponibilidad de agua en la fuente para el caudal respecto del cual se ha solicitado la misma, bajo las siete **CONDICIONES DE ESTRICTO CUMPLIMIENTO** que se transcriben literalmente del Dictamen Técnico, de la siguiente manera:

““VIII. CONDICIONES DE ESTRICTO CUMPLIMIENTO PARA EL TITULAR DE LA AUTORIZACIÓN DE USO Y APROVECHAMIENTO DEL RECURSO HÍDRICO.

1. El titular es responsable de no sobrepasar el consumo del volumen total anual autorizado. De acuerdo con lo establecido en el Art. 135 letra “f” de la Ley General de Recursos Hídricos, constituye una infracción muy grave usar volúmenes mayores a la cantidad autorizada.


2. Los pozos deberán contar con macromedidores instalados, en buen estado y registrar mensualmente las lecturas de consumo en la Plataforma de Cánones por Uso y Aprovechamiento de Recursos Hídricos en la dirección web: <https://www.asa.gob.sv/canones/>. El titular deberá remitir en un plazo no mayor de 10 días hábiles, el primer recibo pagado, al correo electrónico consultascanon@asa.gob.sv.

3. *El titular deberá implementar y documentar una o más medidas, basadas en los principios de economía circular del agua y según las actividades del proyecto, que incluyan la reducción de pérdidas y uso eficiente del recurso hídrico, el reúso en diversos procesos o usos dentro del proyecto, la recuperación de compuestos y nutrientes presentes en los vertidos generados y el reciclaje de estos, para darles una transformación económica, promoviendo la protección y restauración del recurso hídrico.*
4. *Debido a que en la información adjunta al formulario de solicitud, el titular declara la ubicación de un pozo de monitoreo; deberá remitir a esta Autoridad en un plazo de 5 días hábiles posterior a la notificación de la resolución de Autorización de Uso y Aprovechamiento, el registro histórico de datos de monitoreo de los niveles piezométricos en formato digital. Así mismo deberá estar enviando dichos datos cada doce meses durante la vigencia de la Autorización.*
5. *El titular es responsable de llevar bitácoras de registro de niveles estáticos y dinámicos de su pozo de monitoreo, las cuales deberán estar disponibles en caso de que personal de la ASA así lo requiera y deberán remitirse anualmente durante la vigencia de la autorización. Dicha información será requisito a presentar con la solicitud renovación de Autorización de Uso y Aprovechamiento de Recurso Hídrico.*
6. *El titular debe garantizar que se cumpla la calidad de agua requerida para el uso solicitado, según la normativa vigente.*
7. *El titular será responsable de dar el respectivo tratamiento de las aguas residuales del proyecto, y cumplir con las condiciones que se establezcan en la resolución de otorgamiento de Permiso de Vertido emitida por la ASA. ””*
- B)** Inscríbase en el Registro Nacional de los Recursos Hídricos la Autorización de Uso y Aprovechamiento de Recurso Hídrico a favor de ALAS DORADAS, SOCIEDAD ANÓNIMA DE CAPITAL VARIABLE que puede abreviarse ALAS DORADAS, S.A. DE C.V., por el plazo de cinco (5) años.
- C)** Infórmese a ALAS DORADAS, SOCIEDAD ANÓNIMA DE CAPITAL VARIABLE, que de conformidad al artículo 81 de la Ley General de Recursos Hídricos, queda habilitado su derecho de interponer recurso de Reconsideración de la presente resolución, dentro del plazo de diez días hábiles contados a partir del día siguiente al de la notificación de la presente resolución.
- D)** El incumplimiento de cualquiera de las condiciones contenidas en la presente resolución de Autorización de Uso y Aprovechamiento de Recurso Hídrico podría suponer el cometimiento de una o varias infracciones de las establecidas en la Ley General de Recursos Hídricos, quedando facultada la Autoridad Salvadoreña del Agua (ASA) para promover los procedimientos administrativos correspondientes.

- E) La presente resolución no exime al titular de obtener otros Permisos o Autorizaciones que se requieran para el desarrollo de este tipo de actividades.
- F) Ordénese al Registro Nacional de los Recursos Hídricos, que informe de la presente resolución a la Comisaría del Agua de la ASA, para que estos supervisen el cumplimiento de las condiciones establecidas para la Autorización de Uso y Aprovechamiento de Recurso Hídrico otorgada a favor de ALAS DORADAS, SOCIEDAD ANÓNIMA DE CAPITAL VARIABLE.

NOTIFÍQUESE.

Vo Bo.
RNRH /



ING. JORGE ANTONIO CASTANEDA CERÓN
PRESIDENTE AUTORIDAD SALVADOREÑA DEL AGUA.



ASA
AUTORIDAD SALVADOREÑA DEL AGUA
GOBIERNO DE EL SALVADOR
PRESIDENCIA



PR

Recd
Ing. Jorge Antonio Castaneda Cerón