

INTRODUCCION:

El presente Plan Estratégico Participativo (PEP) ha sido elaborado con el propósito fundamental de que la Alcaldía Municipal de Acajutla cuente con una importante herramienta técnica administrativa que defina y oriente al personal de dirección y supervisión, sobre el proceso de planeación participativa, requerido para enrumbar en el mediano y largo plazo el crecimiento y desarrollo del municipio mediante un proceso de mejora continua, formulación, ejecución, monitoreo y evaluación del PEP; así mismo, se pretende también que cada uno de los miembros que ejecutan diferentes funciones en la institución, se apoderen de la misión para que en el futuro nuestra visión pueda ser una realidad en la Alcaldía Municipal de Acajutla.

METODOLOGÍA UTILIZADA:

El Plan Estratégico Participativo fue preparado mediante un proceso que incluye inicialmente la capacitación al personal clave sobre la preparación de cada parte del plan, continuando con talleres para la construcción del diagnóstico de la situación interna y externa, definiéndose de forma simultánea el pensamiento estratégico de la municipalidad, posteriormente se desarrollaron con diferentes comunidades, varios talleres para validar y priorizar proyectos, finalmente todo el grupo Técnico concretizó el PEP, concluyendo en un producto consensuado.

VENTAJAS Y BENEFICIOS:

La aplicación del PEP proporcionará entre otras las siguientes ventajas y beneficios:

- Robustecerá el proceso de participación ciudadana, gestión y modernización de la municipalidad.
- Fortalecerá la comunicación y el trabajo en equipo entre las diferentes áreas y unidades de la Alcaldía.
- Facilitará la toma de decisiones efectivas en el presente, sobre acontecimientos que afectarán el futuro institucional.
- Proporcionará un mayor grado de disciplina, compromiso y formalidad para enfrentar el rumbo estratégico del Municipio.



2007 - 2011

Presentación

Desde el año 2000, en Acajutla iniciamos un proceso de Participación Ciudadana en el cual se han abierto espacios para que los ciudadanos y ciudadanas ejercen el rol que les corresponde de acuerdo a sus derechos y deberes establecidos por la ley y otros que son resultado de la apertura y la voluntad política de este gobierno local, además iniciamos en esa época los procesos de Planificación Estratégica Participativa los cuales han pasado a ser los garantes el desarrollo social del municipio.



Desde entonces nuestra gestión se ha desarrollado, y continúan desarrollandose, en vistas a llevar mejor calidad de vida a los habitantes del municipio.

La gestión municipal requiere de esfuerzos de planificación , y esta debe ser participativa, ya que es en los municipios donde realmente se responde a las necesidades de sus habitantes.

Estos procesos nos han llevado a crear espacios de concertación y una organización social que permita dar las verdaderas respuestas a la gente. Para esto el municipio se ha dividido en 4 zonas a las que llamamos CDZ (Comité de Zona) estos están integrados por los líderes y liderezas de cada caserío, que normalmente están organizados en ADESCOS. y a través de esta estructura se establece una comunicación fluida con las organizaciones de cada comunidad

Para responder eficaz y eficientemente a todas las necesidades y al no contar con los recursos económicos suficientes, se ha realizado una fuerte vinculación con diferentes organismos gubernamentales y no gubernamentales, tanto nacionales como internacionales, quienes apoyan fuertemente el desarrollo de Acajutla.

Constantemente se realizan esfuerzos de acercamiento y de consultas con los ciudadanos /as que nos van permitiendo soluciones realistas e ir convirtiendo a Acajutla en un municipio próspero.



Presentación

Este documento contiene nuestra proyección de desarrollo para el quinquenio 2007 – 2011, tanto para la parte territorial como para lo sectorial que también es importante en el desarrollo y se complementa con muchos otros estudios , análisis y planes de trabajo específicos que diferentes instituciones han realizado, los cuales pueden ser consultados en la alcaldía municipal.

Existe además otro tipo de organización que complementa el desarrollo de Acajutla, por ejemplo: El Comité de Protección Civil, el Concejo para la Niñez, Adolescencia y Juventud de Acajutla, se forma parte de la Microregión del Pacífico, de la Asociación de Desarrollo Local ADEL, (en la que también estamos varios municipios), Defensoría para la Niñez, etc. Todos estos apoyados por organismos nacionales e internacionales.

Finalmente, este plan de desarrollo esta estructurado en 4 módulos:

Módulo 1: Información General del Municipio

Módulo 2: Diagnóstico del Municipio

Módulo 3: Propuesta Estratégica Concertada

Módulo 4: Impacto y Resultados del Proceso PEP

La lucha por construir un mejor municipio es de todos y todas, gobernantes y ciudadanos /as, trabajando juntos haremos posible un mejor Acajutla y con la fe puesta en Dios Creador construiremos juntos lo que soñamos: una vida digna en paz y justicia.

Cristóbal Alemán Alas
Alcalde Municipal de Acajutla

CONCEJO MUNICIPAL DE ACAJUTLA 2006 - 2009



Cristobal Alemán Alas	Alcalde Municipal
Carlos Antonio Hernández Quijano	Síndico Municipal
José Andrés ortega Mejía	1er. Regidor Propietario
Casimiro Sosa Mejía	2º. Regidor Propietario
Yohalmo Nelson Varela Pleitéz	3er. Regidor Propietario
Mario Salvador García Soto	4º. Regidor Propietario
Marco Tulio Alegría Castaneda	5º. Regidor Propietario
Pedro Armando de Jesús Linares	6º. Regidor Propietario
Manuel de Jesús Flores	7º. Regidor Propietario
José Walter Hernández	8º. Regidor Propietario
Domingo Antonio Contreras	1er. Regidor Suplente
Zoila Estefania Rodríguez	2ª. Regidora Suplente
María Victoria Lemus de Alemán	3ª. Regidora Suplente
Donaldo Morales Prado	4º. Regidor Suplente
Juan Carlos Cárcamo	Secretario Municipal



PLAN ESTRATEGICO PARTICIPATIVO ACAJUTLA

Auspiciantes, Facilitadores Municipales y Equipo Técnico



EQUIPO DE PROYECCION SOCIAL

Moisés David Bonilla. Coordinador.	Raúl rosa Escamilla
Vilma Noemí Galdámez Secretaria	Julio Carias Guinea
Juan de la Cruz Mejía	Miguel Ángel Guerrero
Eneida Lino López	Pedro Mejía Rivera
Amelia Esperanza Cruz	José David cruz Aguirre
Aminta Olmedo de Panilla	Álvaro Cáceres
Angélica de los Ángeles López	Francisco Vega
Alejandro Lemus Herrera	Douglas Alemán Cabrera
Eduardo Ordóñez	Abel Deras Orellana



CONSULTORES REGCAM, S. A. de C. V.
Telefax:2294-4172

Elaborado por el Equipo Técnico:

Lic. Rutilia Alvarez
Lic. Carlos Aníbal Madrid

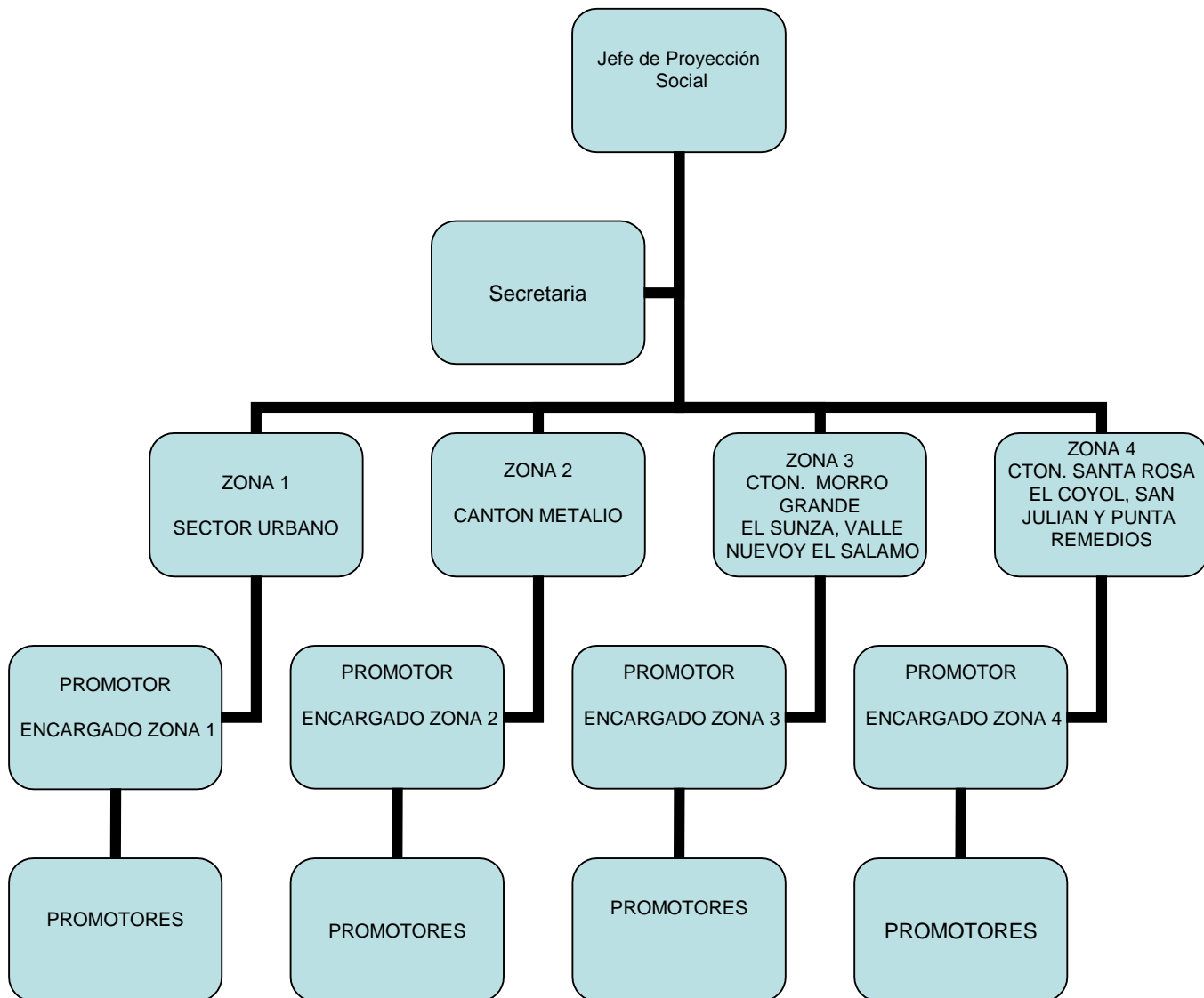
Facilitadores

AUSPICIANTES



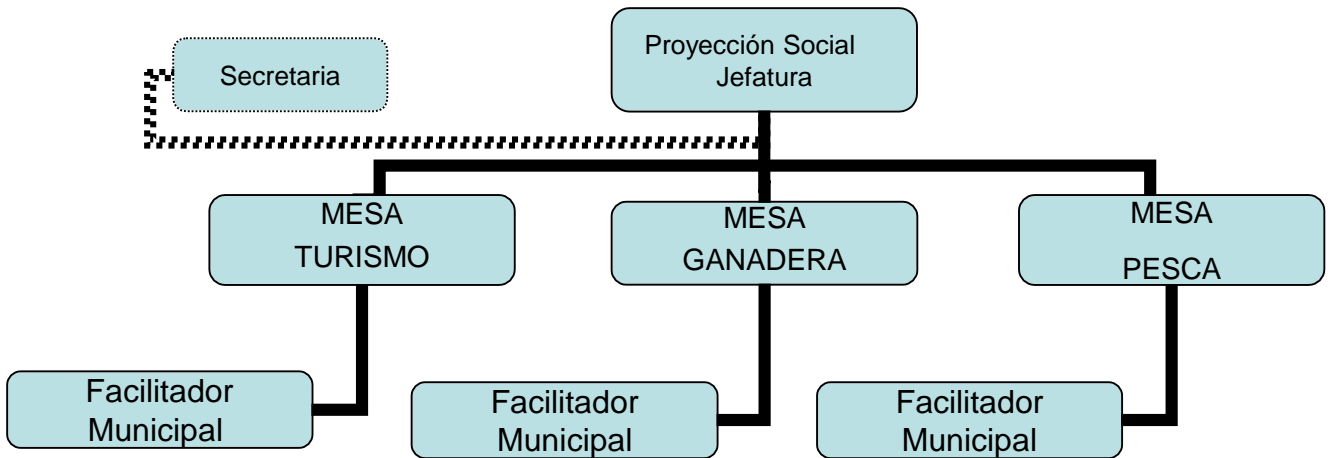


ESTRUCTURA TERRITORIAL DE PARTICIPACION CIUDADANA

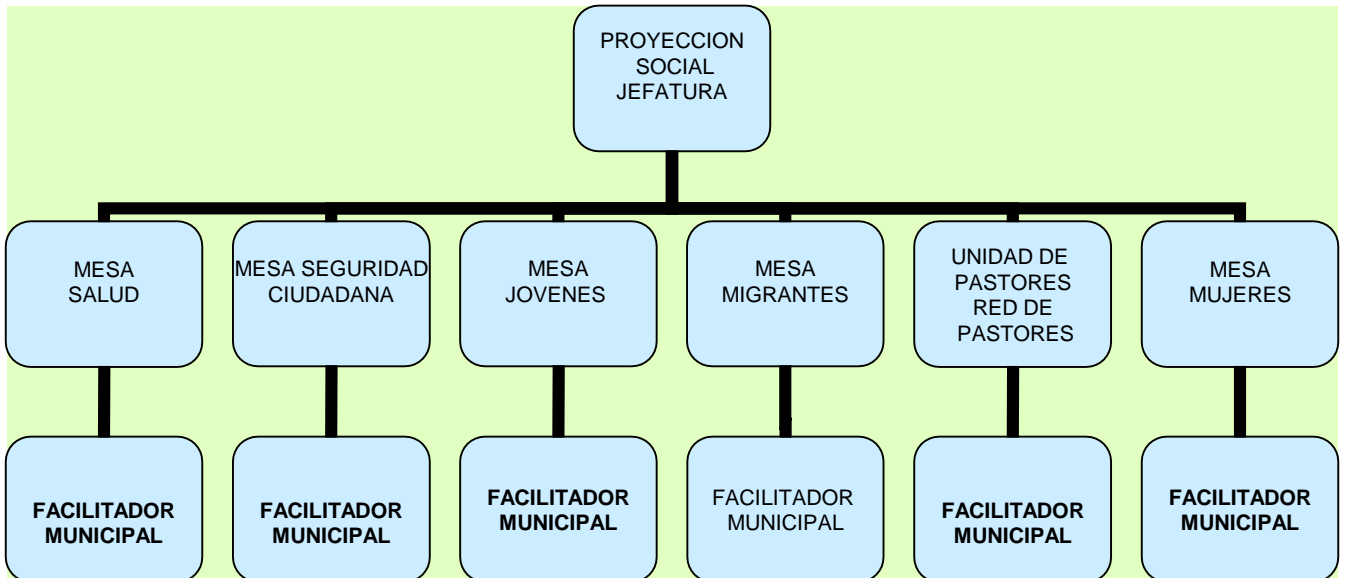


Fuente: Alcaldía Municipal, Depto. de Proyección Social

ESTRUCTURA SECTORIAL ECONOMICA



ESTRUCTURA SECTORIAL SOCIAL



Además se cuenta con una casa de Mediación que apoya la solución de algunos problemas vecinales y una Ludoteca, ubicada en el parque municipal, que presta atención lúdica a niños y niñas del municipio.

Fuente: Alcaldía Municipal, Depto. de Proyección Social



VISIÓN

Transformar Acajutla en un municipio moderno, competitivo, y equitativo reconocido por su desarrollo económico y Social, donde se generen fuentes de trabajo y se mejore la calidad de vida para sus habitantes, gestionando inversión de la empresa nacional e internacional que permita a la municipalidad ser la mejor empresa de servicios, que posibilite mayores fuentes de ingreso, con la finalidad de lograr un gobierno fuerte, fundamentado y democrático.



Misión Institucional de la Alcaldía Municipal de Acajutla

Implementar mecanismos de acción que contribuyan a mejorar la calidad de vida de los ciudadanos, desarrollando programas de inversión municipal a través de la ejecución de proyectos de infraestructura, ordenamiento, salud, seguridad, talleres vocacionales, recreación deportiva, cultural, medio ambiente y el fortalecimiento de la participación ciudadana.



MODULO I

INFORMACIÓN GENERAL DEL MUNICIPIO

Hitos Históricos
Síntesis Histórica
El Municipio en El Salvador y el Departamento
Ubicación del Municipio en el Departamento
Grandes Equipamientos Regionales
Caracterización del Municipio
División Territorial del Municipio
Conectividad vial del Municipio en la Microregión
Conectividad vial interna del Municipio
Uso Actual del Suelo
Uso potencial del suelo
Capacidad de uso del suelo
Hidrografía del Municipio
Educación en el municipio
Equipamientos sociales comunitarios
Equipamiento de Salud
Demografía del Municipio
Actividad económica del municipio
Ubicación en el Mapa de Pobreza.

Hitos Históricos

La Actual ciudad de Acajutla tuvo su origen en asentamientos Indígenas, Yanquis o Pipiles, ubicados en la margen derecha del Centzunat o Río Grande de Sonsonate.

EL Puerto establecido en Acajutla fungió como una pieza vital en el sistema de comercio exterior del vasto imperio Español. En las antiguas cartas marinas se le refería bajo el nombre de San Luís de Acajutla. Junto al de Realejo, fueron los únicos dos puertos autorizados por la corona para articular las rutas de comercio en el Océano Pacífico.

AÑOS

1524

Acajutla fue “ descubierta “ por Don Pedro de Alvarado , comandante del cuerpo expedicionario Español llegado a tierras Centroamericanas.

Sus pobladores fueron los primeros indígenas en oponer resistencia a la invasión. Las tradiciones orales menciona precisamente a su jefe, el príncipe Atonal o “ Sol de Agua” , de ser quien en batalla hirió con una flecha a Pedro de Alvarado, dejándole minusválido para el resto de su vida.

1540 a
1558

Acajutla fue el lugar de asiento del alcalde mayor de la región. Después las autoridades se trasladaron a la Villa de la Santísima Trinidad, hoy ciudad de Sonsonate.

1831

El 10 de diciembre de este año, se declaró a Acajutla como Puerto Mayor de la República Federal de Centro América con su consecuente crecimiento y desarrollo poblacional, productivo y en infraestructura.

1835

EL título de puerto mayor fue conferido al Puerto de la Libertad.

1852

El Gobierno Salvadoreño decidió construir un nuevo muelle de madera y la construcción de aduanas y bodegas

1869 a
1870

Construcción de un muelle de hierro

1871

Creación de la municipalidad de Acajutla.

Fuentes: Estudio Monográfico de Acajutla y Exploración Etnográfica de Acajutla, CONCULTURA, Ministerio de Educación.



Síntesis Histórica

En un informe de la comandancia del Puerto de Acajutla, de 5 de abril de 1859, aparece consignado lo siguiente: “ En el año de 1853 se erigió en este puerto de Acajutla la corporación Municipal y por decreto de 11 de marzo del siguiente año, fue suprimida esta municipalidad, en consideración a que los vecinos que con más constancia permanecen, carecen de aptitudes para el desempeño de este cargo y de otros consiguientes”.

En verdad la creación del municipio tuvo efecto, por ley de 27 de febrero de 1852. Este puerto conocido en las antiguas cartas marinas con el nombre de San Luis de Acajutla, fue descubierto por Don Pedro de Alvarado el año de 1524. Este y el Realejo fueron los únicos puertos que el gobierno Español permitió abiertos al comercio del mar pacífico, a lo que ahora es Centroamérica”

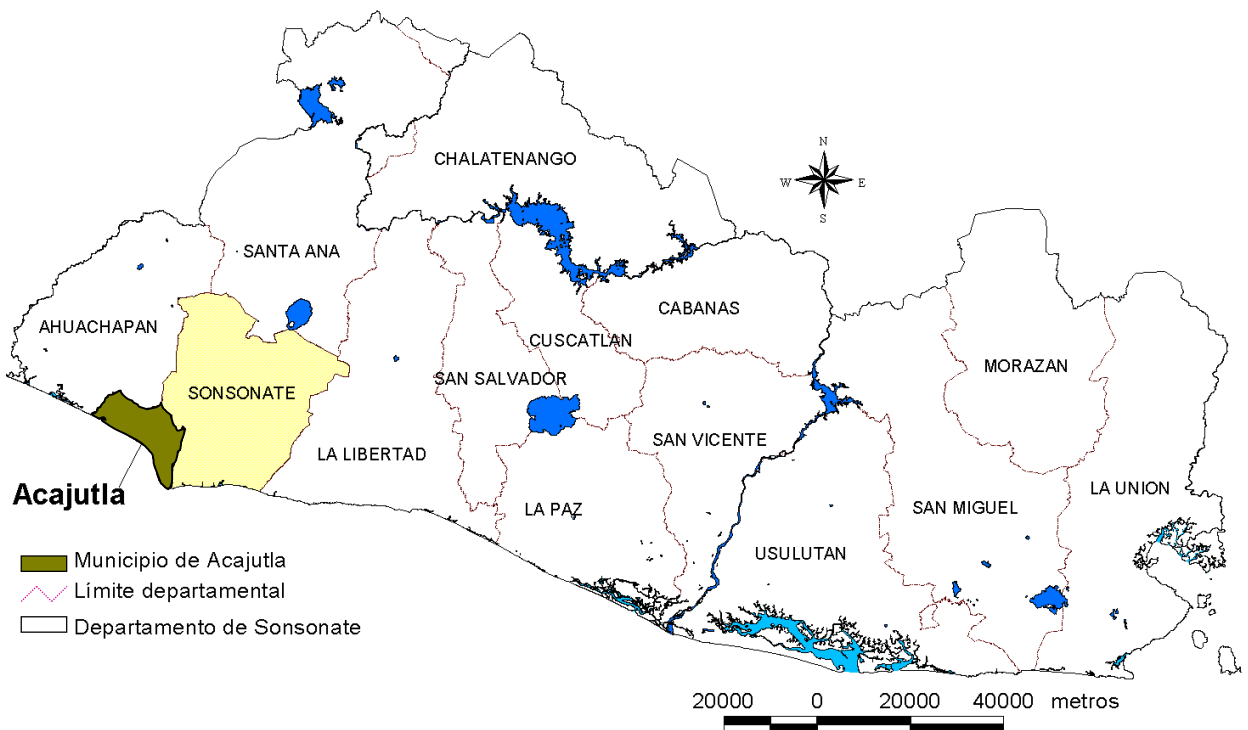
A fines de 1870 se terminó de construir el muelle de hierro, el cual se inauguró y puso en servicio a mediados de enero de 1871. Este último suceso de gran trascendencia para el país, exigía la pronta creación de una municipalidad en el puerto de Acajutla; fue así como en la administración del licenciado Francisco Dueñas y por decreto legislativo de 19 de enero de 1871 se erigió en pueblo el villorrio del Puerto de Acajutla, y se le dio por jurisdicción las tierras comprendidas desde la barra del río Cauta hasta los linderos de la hacienda Tonalá, abarcando las haciendas del Sunza, El Coyol, hacienda Nueva, sitios del Zope y los Cóbanos.

Conforme ese decreto, el 1 de mayo de 1871, los vecinos de Acajutla procedieron a elegir un alcalde, dos regidores y un síndico, como miembros del gobierno municipal y un juez de paz y otro suplente de acuerdo a la ley. Durante la administración del general Carlos Ezeta y por decreto legislativo de 26 de abril de 1893 se facultó al ejecutivo nacional para que diera a los Puertos de Acajutla (Puerto Nuevo y Puerto Viejo) , la organización que juzgara más conveniente y para que además, hiciera a particulares, las concesiones que estimara necesarias y resolviera de conformidad con las leyes de la república, todas las cuestiones que estuvieran pendientes y las que en lo sucesivo se suscitaran con motivo de arreglo llevado a cabo por el gobierno”

Se le otorgó el título de ciudad el 17 de febrero de 1967.

Fuente: Monografía del Depto. Sonsonate, Instituto Geográfico Nacional, Guzmán Pablo A.

Acajutla en El Salvador y en el Departamento de Sonsonate



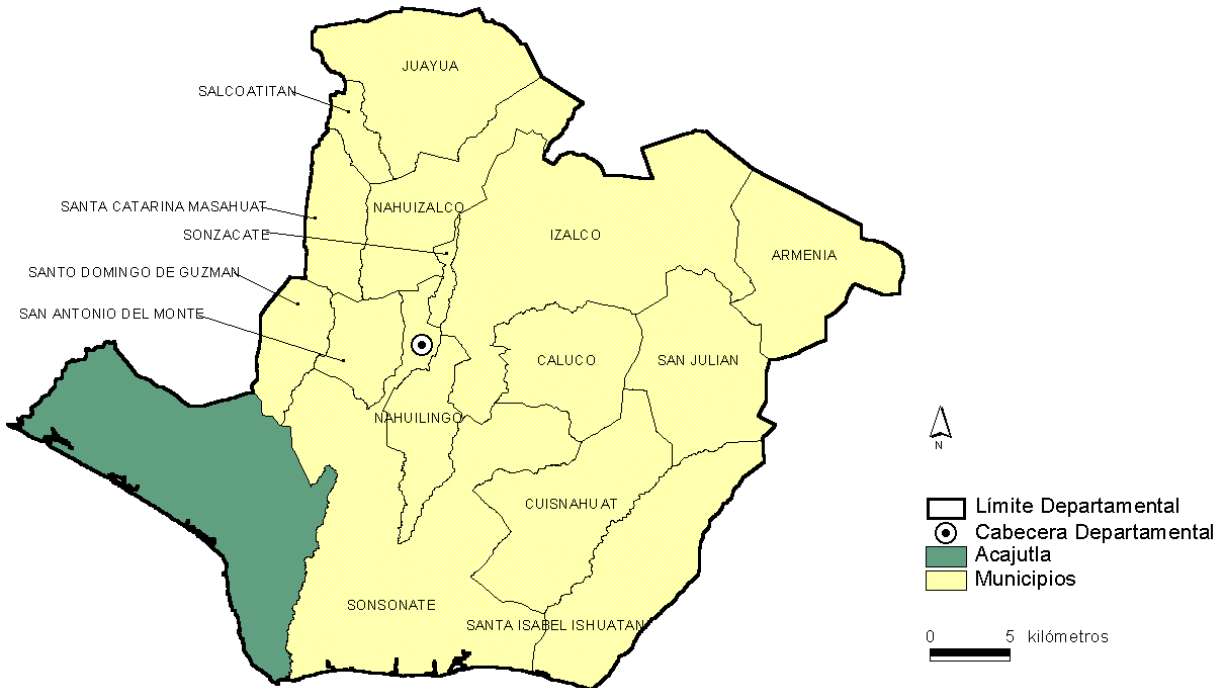
Acajutla pertenece al sur occidental departamento de Sonsonate de la cual dista en 19 Km. y a 84 Km. de la ciudad capital de San Salvador

EXTENSION TERRITORIAL:

El municipio posee una extensión territorial de 166.59 Kms², con un área urbana de 6. 15 Kms² y el área rural un total de 160.44Kms².

Fuente: Plan de Desarrollo Urbano del Municipio de Acajutla, 1997.

Acajutla en el Departamento de Sonsonate



El municipio de Acajutla posee una privilegiada posición geográfica por estar ubicada al margen del litoral del Océano pacífico, con un gran potencial en la zona natural de las playas, que además posee arrecifes coralinos que dan un valor añadido al atractivo turístico.

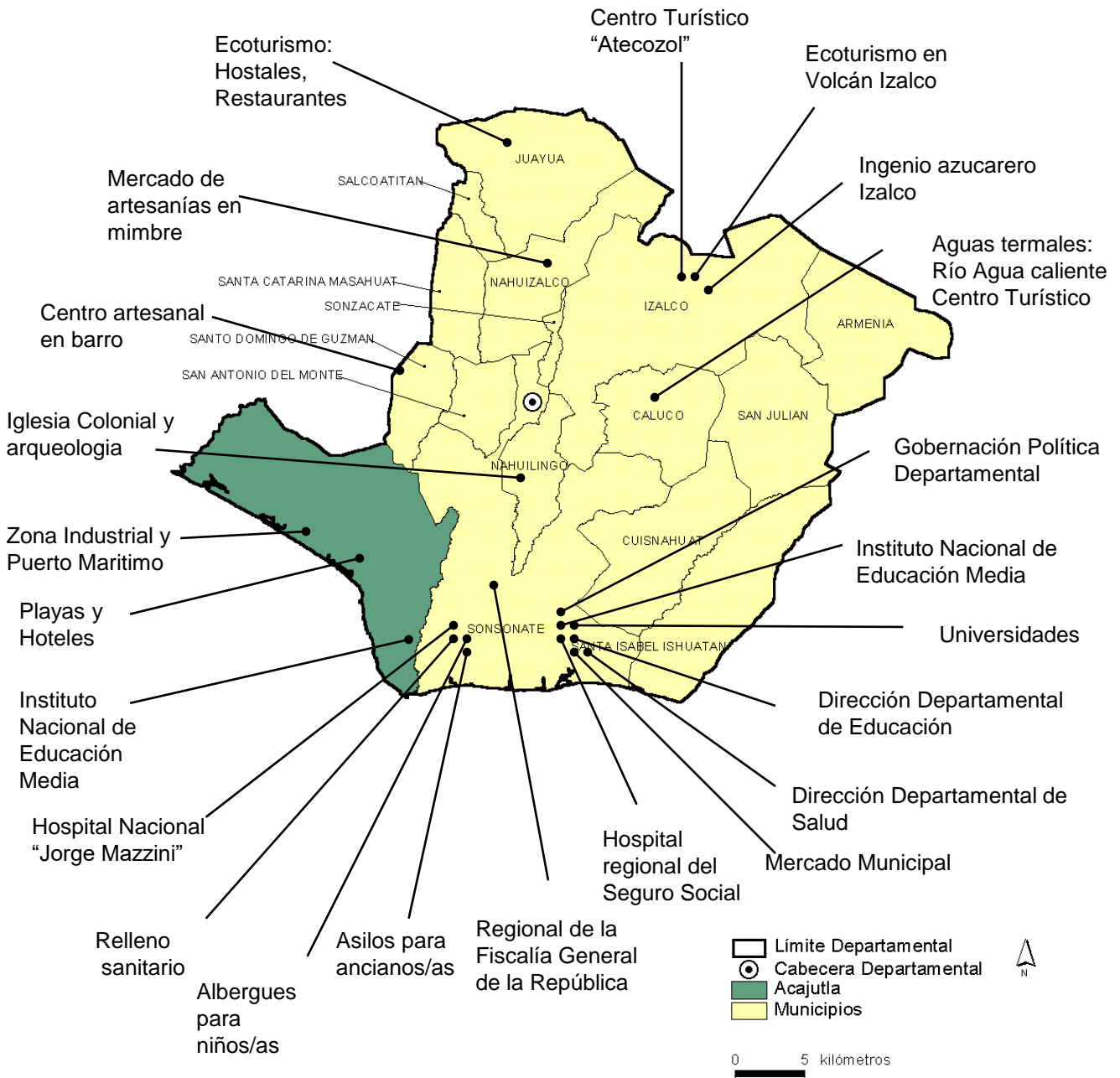
Posee una excelente conexión con las carreteras más importantes de la zona occidental y del país, además posee infraestructura portuaria muy importante para el país y para la región Centroamericana. En torno al puerto se genera una serie de actividades económicas por la implantación de la zona industrial.

Actualmente este municipio pertenece a la Microregión del Pacífico, que es un proceso de asociatividad con el area Metropolitana de Sonsonate (Sonsonate, Sonzacate, San Antonio del Monte y Nahulingo)

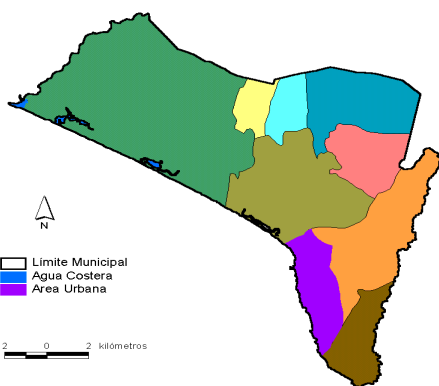
Por su topografía no registra actividad volcánica, pero dada su ubicación frente a las costas del pacífico, da lugar a la existencia de actividad sísmica en la zona.

Por ser un municipio costero existen zonas de alto riesgo por inundaciones .

Grandes Equipamientos Regionales



Caracterización General del Municipio



TOPONIMIA:

El nombre de Acajutla proviene del Nahuatl "A CASHUTLA", "ACAXUTLA", "CAXOCAL", con los significados de: "Donde abundan las cañas quemadas" o "Donde abunda bastante carrizo". SHUTLA, "quemado, brotar" y "A" abundancia.

Sin embargo el prof. Jorge Lardé y Larín lo traduce diferente: Acayutla. "Acat": caña, carrizo, vara, matas, arbusto y "Ayut": tortuga y "tla" sufijo locativo y su etimología es "lugar de tortugas y matas"

HIDROLOGIA:

Riegan el municipio los ríos: Las Marías, San Felipe, El Venado, Sensunapán o Grande de Sonsonate, El Coyol, Sunzucuapa, EL Suncita, Copinula, Toncontín, Agua Caliente, Moscúa, Madre Vieja, Chalata, EL Muerto, San Pedro, El Rosario, Cauta, Matal o Metalio.

Además le riegan algunas quebradas, entre ellas: El Peñón, Costa Azul, La Presa, El Garrobo, Copatacho, El Panal, La Quesera, El Almendro.

CLIMA:

El clima es cálido, pertenece al tipo de tierra caliente y su temperatura promedio es de 27° C a 40° C

UBICACION GEOGRAFICA:

El municipio de Acajutla se localiza en la República de El Salvador, en el departamento de Sonsonate. Está ubicado a 19 Kms de la ciudad de Sonsonate, y a 84 Kms. de San Salvador.

LIMITES POLITICOS:

Al norte está limitado por Guaymango y Santo Domingo de Guzmán; al este por Sonsonate; al Sur por el Océano Pacífico y al Oeste por Jujutla

TOPOGRAFIA:

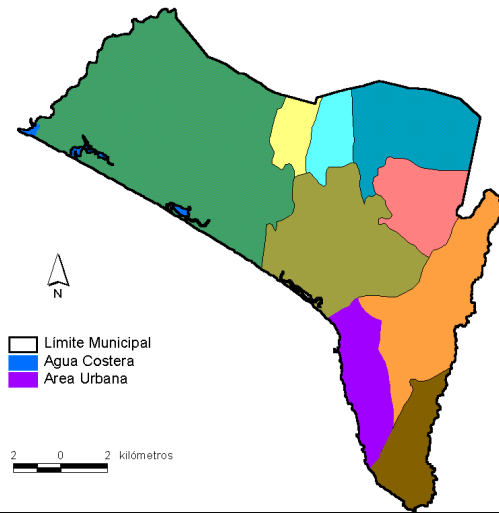
El municipio manifiesta tres diferentes comportamientos topográficos una zona plana con una altitud de 20 MSNM, otra zona semi plana con una altitud de 90 MSNM y otra zona más accidentada con una altitud de hasta 150 MSNM.

Los rasgos topográficos más notables en el municipio son las montañas Miramar, Costa Brava, Santa Isabel, El Peñón y La loma de Miramar.

DIVISION POLITICO ADMINISTRATIVA

Para su administración el municipio se divide en 8 cantones y más de 80 caseríos

Caracterización General del Municipio



COMERCIO Y TURISMO

El comercio de la zona es variado y se localiza básicamente alrededor del mercado Central de la ciudad con tipo de comercio de abastecimiento para la población local, sin ningún tipo de especialidad, además está el comercio informal ubicado en forma dispersa siempre alrededor del mercado y terminal de buses, como también a lo largo de las principales calles y avenidas. También está el comercio turístico que está básicamente localizado cercano a las playas de la ciudad. Existen lugares con servicios de alojamiento y comida, algunos no cumplen con las normas de higiene y salubridad, con sistemas constructivos obsoletos, pero también se está desarrollando un área de restaurantes y hoteles de calidad y son un atractivo para los visitantes. Existe una gran variedad de comercios que van desde una tienda hasta Night Club, bares, cantinas, restaurantes y farmacias. Entre los sitios turísticos más atractivos están las playas de Acajutla, Los Cóbanos, Metalio y la zona de Salinitas.

VEGETACION:

La flora constituye bosque húmedo subtropical, las especies arbóreas más notables son mangle Colorado, mangle negro, Papaturo, Ojushte, Volador, Conacaste, Morro, Pepeto, Madrecacao, Pino de Ocote, Nance, Roble y Cocotero. Mucha de esta vegetación se encuentra en proceso de desaparición, como es el caso de los bosques de mangle.

INDUSTRIA:

Existe aproximadamente 2 Kms² de suelo de uso industrial en donde se localizan diferentes tipos de industrias como. Pesquera, química y agroindustria. Gran porcentaje de la población obtiene ingresos económicos por ser empleados en esta actividad. En Acajutla tienen su base de operaciones industrias importantes en el país como son CEL, RASA, CEPA, FERTICA, TEXACO, METASA, Duck Energy, etc.

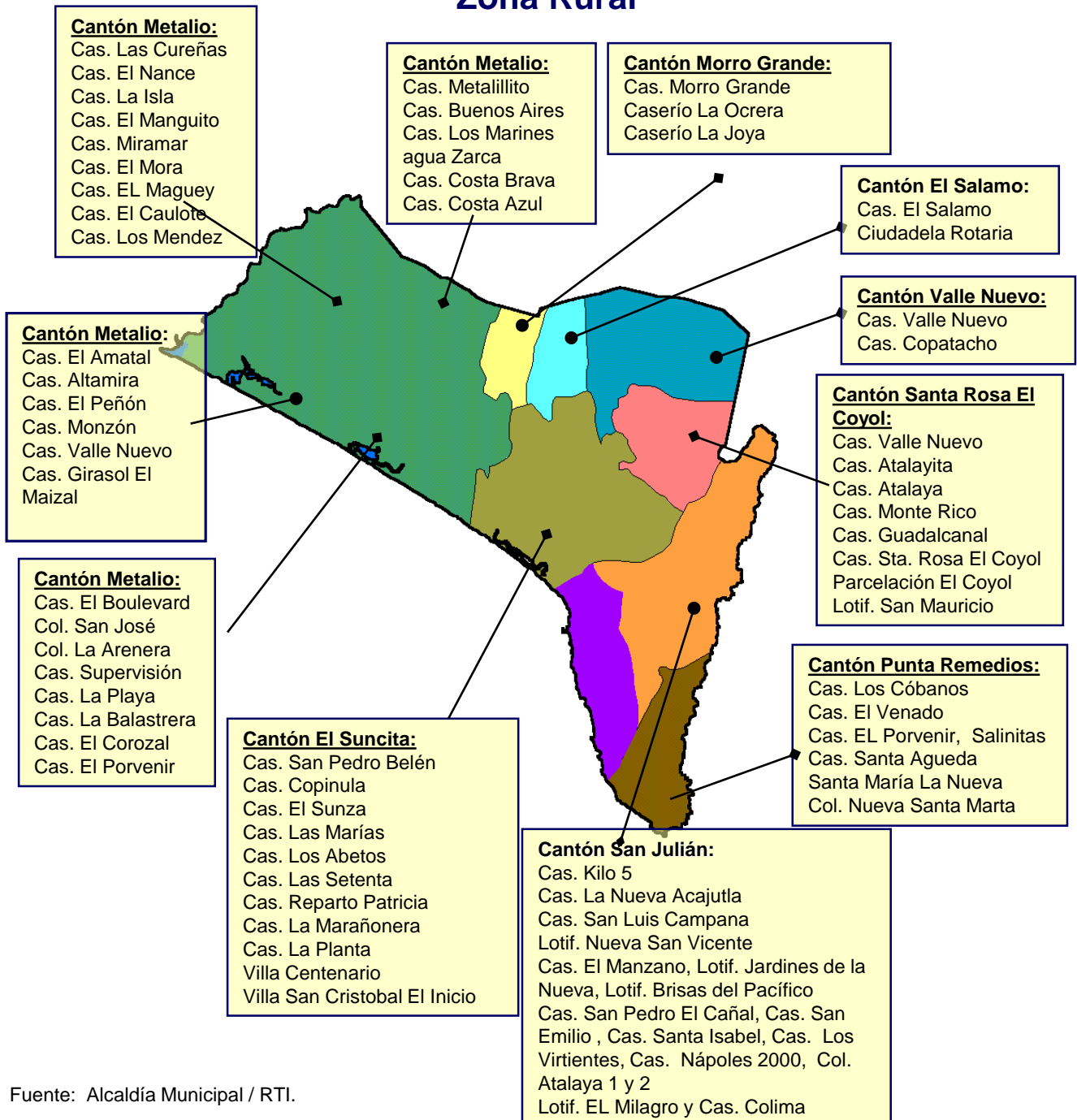
VIAS DE COMUNICACION:

La ciudad de Acajutla se une por la carretera del Litoral con los municipios de Sonsonate, Jujutla y Guaymango. Cantones y caseríos se enlazan por caminos vecinales a la cabecera municipal. Un ramal de FENADESAL atraviesa el municipio.

DEMOGRAFIA:

47,678, habitantes (Censo poblacional 1992), según Mapa de Pobreza, 2004 Acajutla posee 61,135, habitantes.

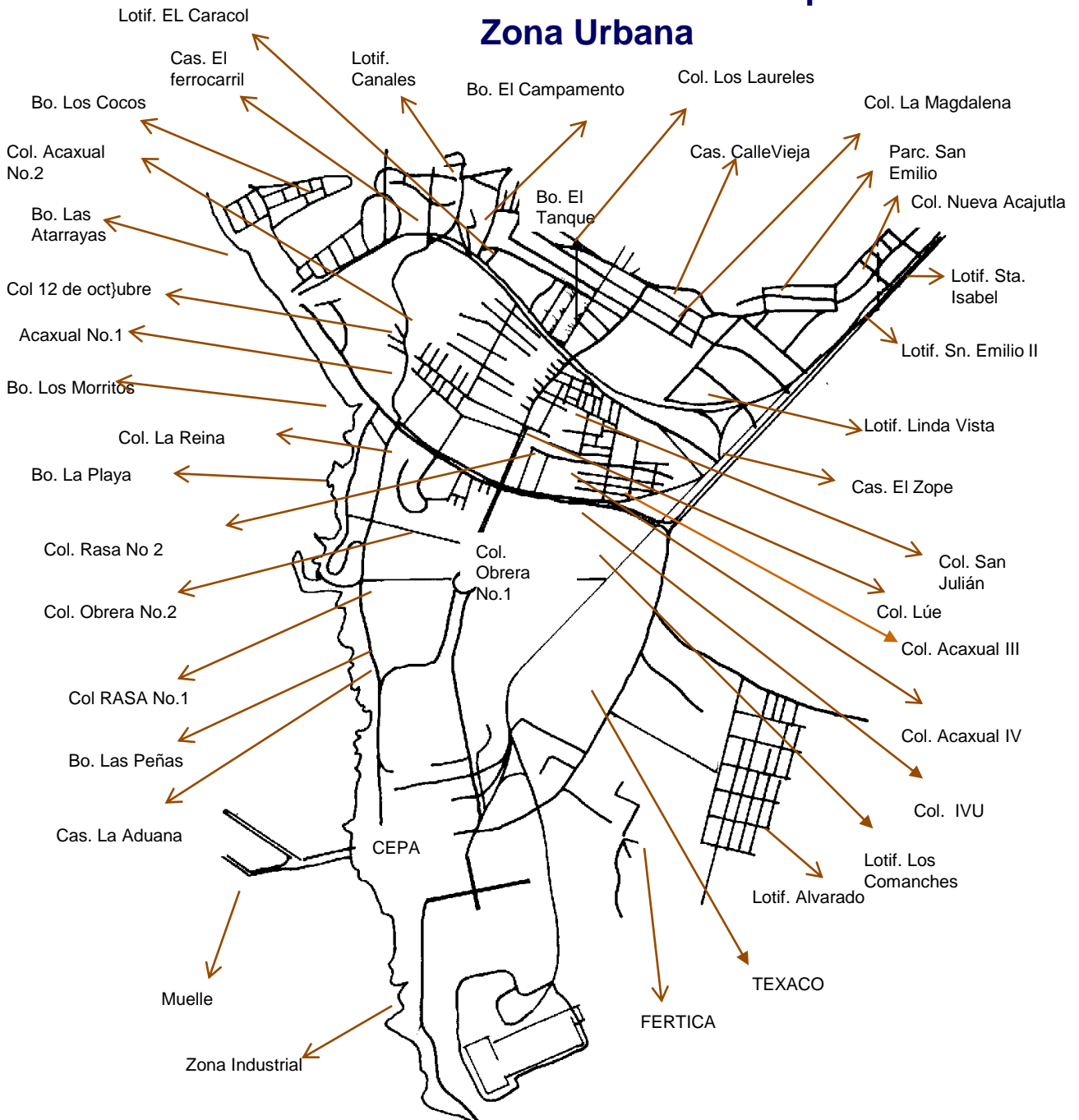
División territorial del Municipio Zona Rural



Fuente: Alcaldía Municipal / RTI.

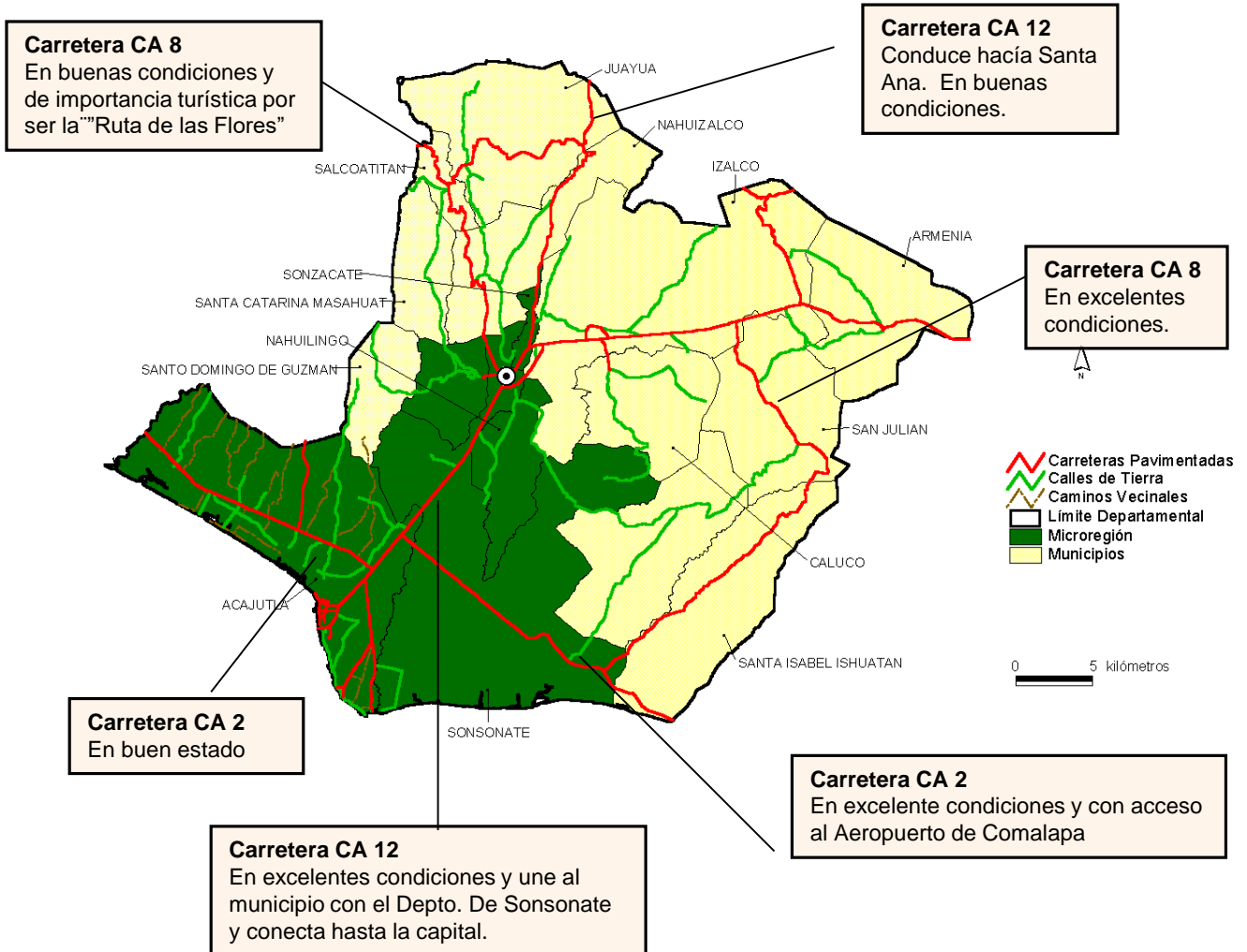


División Territorial del Municipio Zona Urbana



Fuente: Alcaldía Municipal / RTI.

Conectividad Vial del Municipio en la Microregión



En cuanto a la conectividad vial en la región occidental, Acajutla posee un lugar privilegiado ya que se encuentra conectada por excelentes carreteras con San Salvador, pasando por la sede del municipio Sonsonate; con Santa Ana, vía Los Naranjos y vía Cerro Verde; con Ahuchapán Sur, y con el Depto. de La libertad. Esta posición le potencia fuertemente para el desarrollo económico y social e industrial, especialmente por ser una ciudad portuaria.

Además, esta posición, le facilita para ser parte de un posible circuito turístico con otros municipios de la región, debido a las bellezas naturales que el municipio posee.

Conectividad Vial interna del Municipio

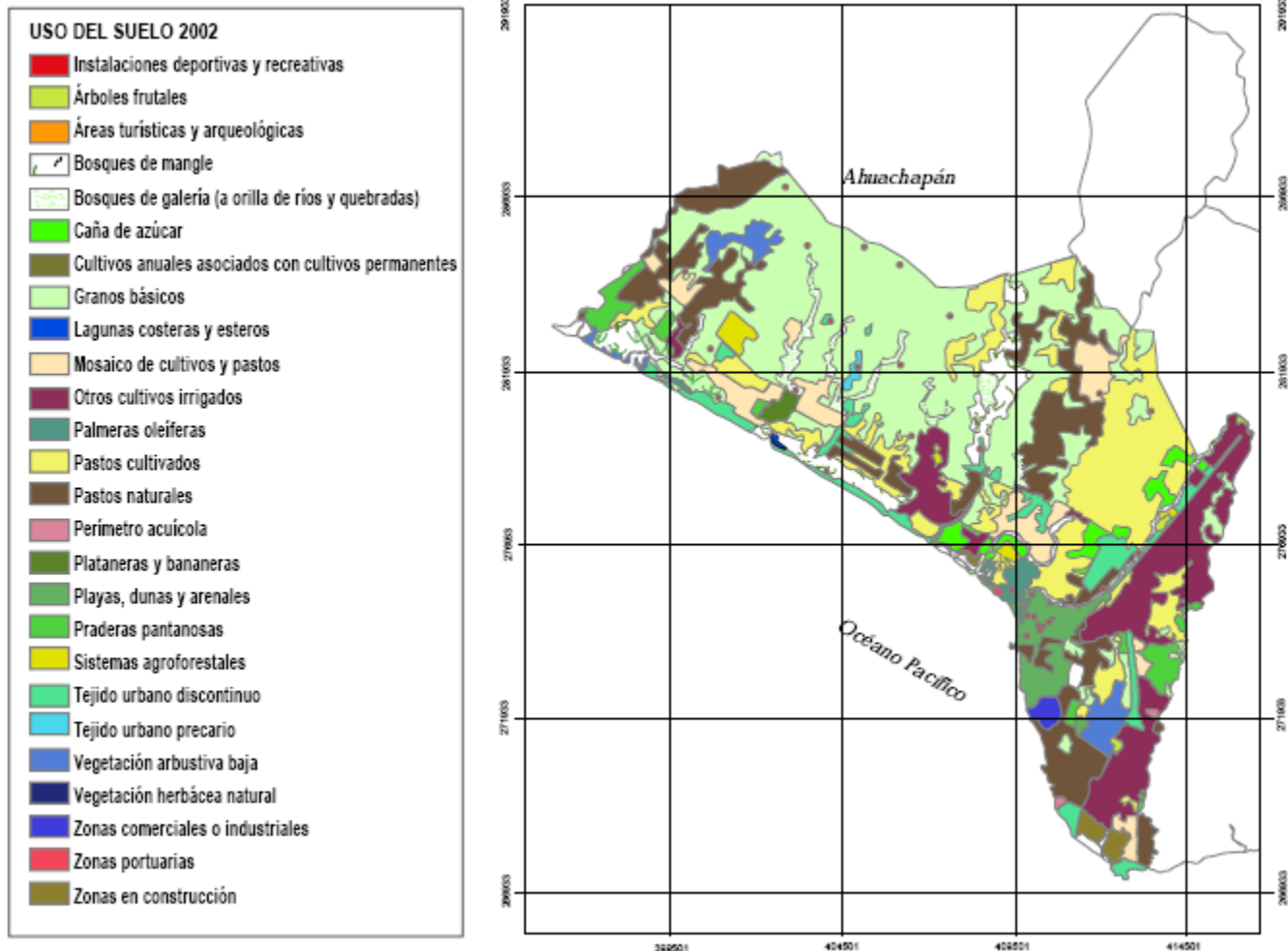


El comportamiento topográfico de la zona influye sobre el sistema vial del municipio y si a esto se suma que la mayoría de las calles no poseen ningún tipo de tratamiento en la capa de rodaje, lo que provoca que en la época de invierno las calles tiendan a dañarse ya que son de tierra. Si es importante destacar que la municipalidad realiza grandes inversiones en el mantenimiento de la red vial .

Dentro de la zona urbana existe un problema vial muy importante ya que buena parte de las calles son de tierra , en su mayoría las conforman las nuevas lotificaciones que han surgido en los últimos años, otra parte de las calles de la ciudad poseen diferentes tipos de tratamientos en la capa de rodaje: adoquín, asfalto, cemento o empedrado.

Fuente: Plan de desarrollo Urbano del Municipio de Acajutla.

Uso del suelo en Acajutla



Las parcelas dedicadas al cultivo de granos básicos ocupa el 31.38% de las tierras del municipio, los pastos cultivados y pastos naturales ocupan el 28% de la superficie del municipio y son utilizados para pastado de ganado.

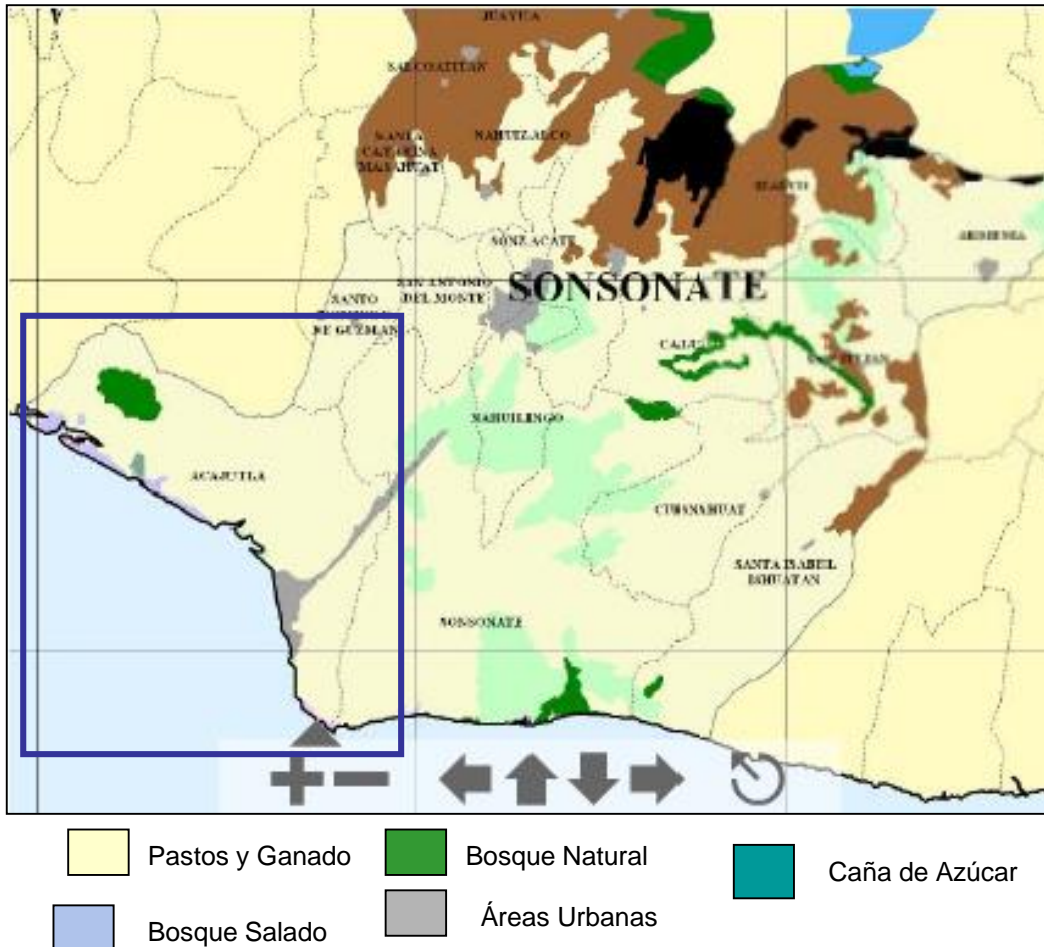
el 10.41%, “ otros cultivos”, es la tercera en importancia y comprende básicamente el cultivo de arroz.

El 4.70% es donde existen bosques salados o de Mangle, 4.7% es donde se ha desarrollado tejido urbano.

Es importante notar el uso de la zona de Metalio para los Granos Básicos y pastos y los limitados núcleos poblacionales.

Fuente: Documento: Monografía sobre Desarrollo Humano y Objetivos de Desarrollo del Milenio. PNUD

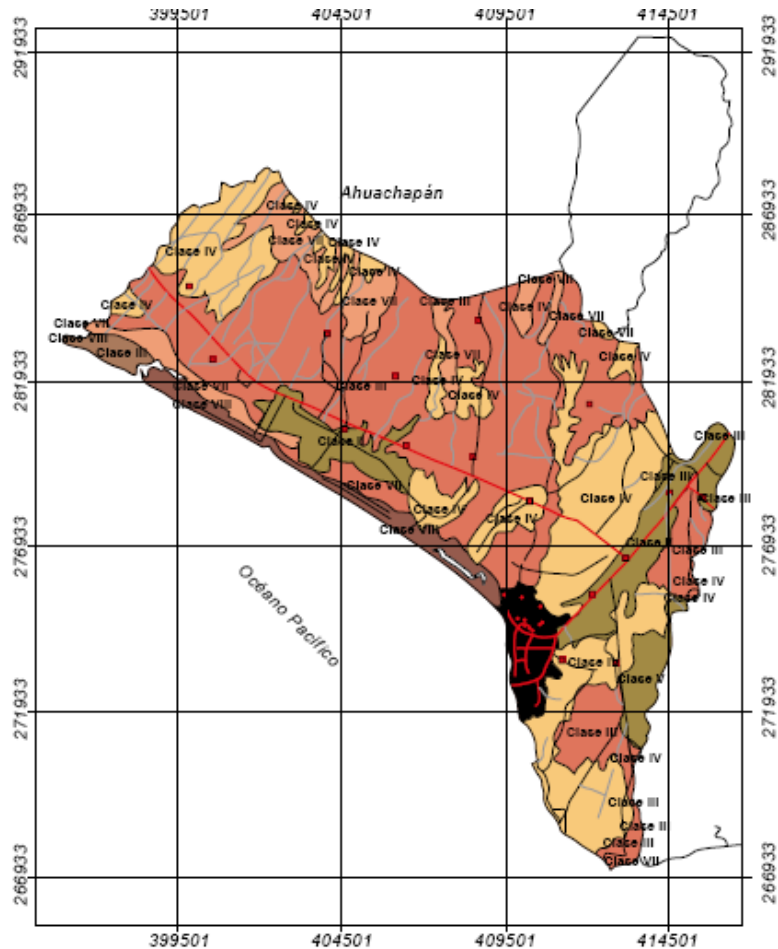
Uso del suelo en Acajutla



Puede notarse el fuerte potencial ganadero que posee el municipio ya que la mayor parte de su suelo es un suelo apto y de uso para pastos y ganado. Ese potencial debe aprovecharse y explotarlo en beneficio de sus habitantes estableciendo alianzas con organismos gubernamentales y no gubernamentales que apoyan tanto económica como con asistencia técnica este sector, lo cual ayudaría a mejorar la calidad de vida de los que habitan en la mayor parte de este municipio.

Fuente: Dirección General de Economía Agropecuaria. Unidad de Información Geográfica. Datos On line

Uso Potencial del Suelo

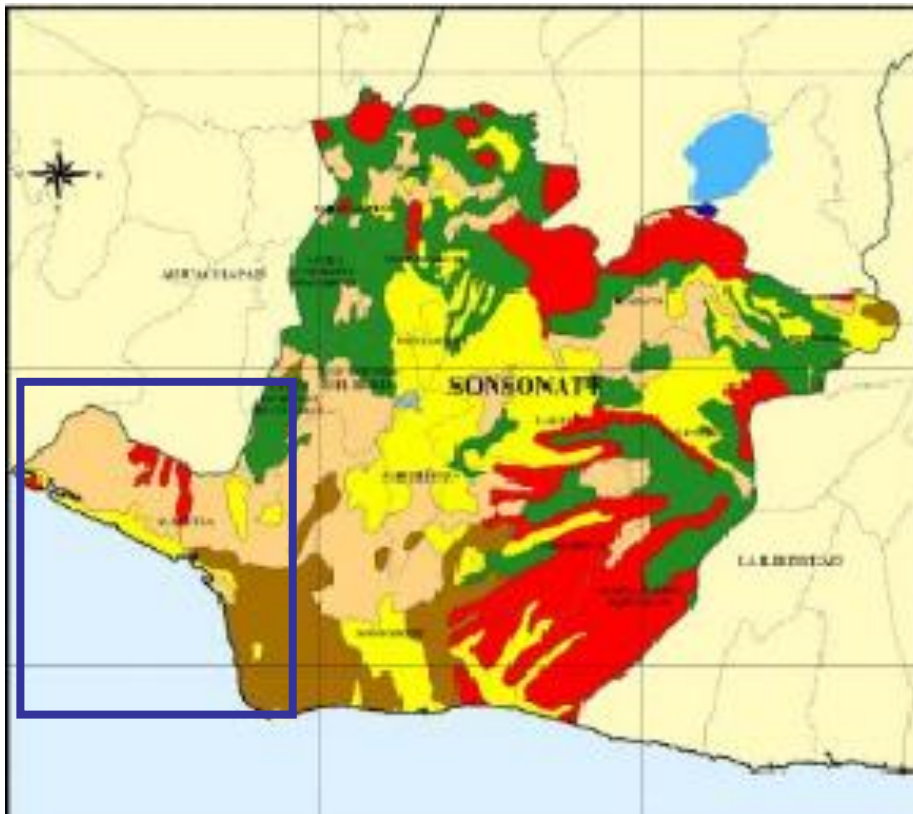






Suelos Aluviales Clase II. Estos son productivos pero requieren practicas cuidadosas de manejo. El 8.38% del suelo de Acajutla pertenece a este tipo.

Suelos Clase III y IV. Estos suelos son susceptibles a la erosión, de baja profundidad, son sujetos a inundaciones, bajos en fertilidad y requieren un cuidadoso programa de conservación y manejos. Pero son suelos aptos para actividad ganadera. A este tipo de suelo pertenecen las 3 cuartas partes del suelo de Acajutla.

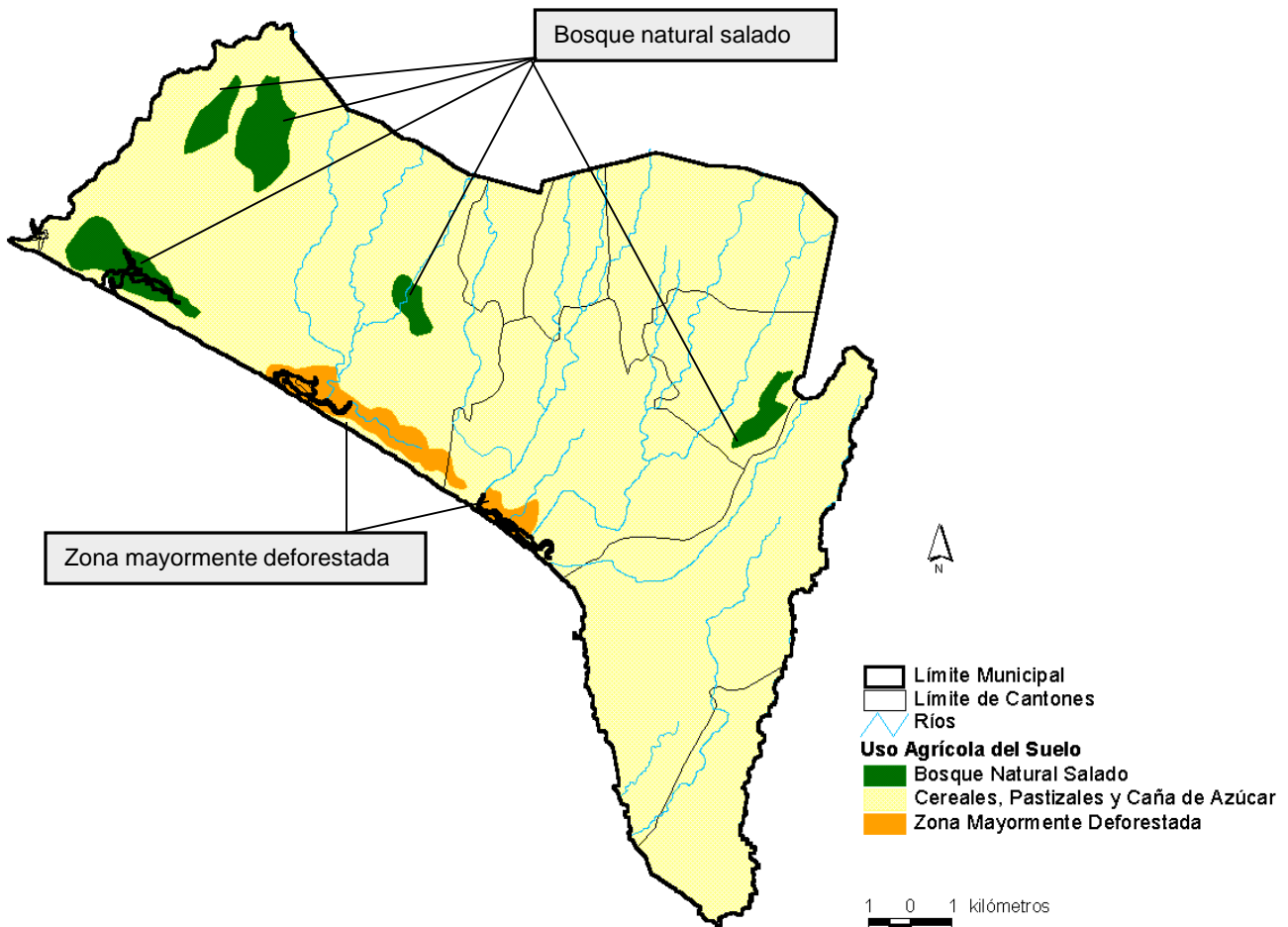
Debido a la formación geomorfológico del territorio los suelos de Acajutla disponen de abundantes mantos acuíferos con potencial para sistemas de riego lo cual lleva a destacar que existen condiciones para fortalecer la producción agropecuaria.

Capacidad de uso de la tierra



-  Clase IV. Tierra con aptitud restringido para agricultura intensivos con limitaciones para cultivos anuales. Apta para cultivos permanentes y forestales de producción.
-  Clase VII – VIII. Tierra apta para forestales de producción, forestal social y ambiental, producción a largo plazo.
-  Clase I-III. Tierra apta para agricultura intensiva, ganadería, cultivos anuales y forestal de producción
-  Clase V. Tierra apta para pastoreo moderado y forestales de producción moderado.

Uso Actual del Suelo



El municipio de Acajutla es eminentemente agrícola, y el suelo en general está siendo aprovechado para uso agrícola, pero en su mayoría con cultivos de temporada de invierno.

Las zonas pantanosas del municipio, las ligeramente planas, son aptas para cultivo de pasto, lo que ha permitido convertir al municipio en un municipio ganadero.

Debido al uso agrícola del suelo se tiene como consecuencia la deforestación que es actualmente uno de los factores más preocupantes en relación al uso del suelo. Las tierras están siendo utilizadas especialmente para el cultivo de cereales y caña de azúcar.

Fuente: Plan de Desarrollo Urbano del Municipio de Acajutla.

Hidrografía del Municipio

Río Metaño: Nace fuera del municipio. Desemboca en la bocana Cauta, en el Océano Pacífico. Sus afluentes son los ríos Chalata y Cauta. Su recorrido dentro del municipio es de 9.7 Kms.

Río Sunzacuapa: Nace fuera del municipio y al unirse con la quebrada Guilata da origen al río Suncita. Su recorrido dentro del municipio es de 4.5 Kms.

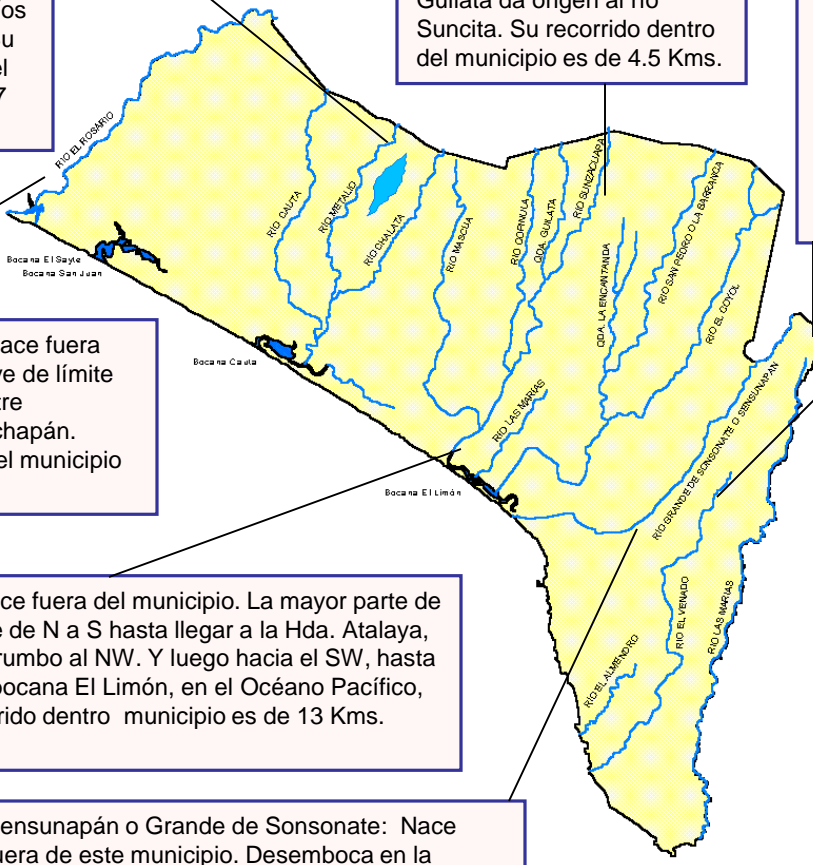
Río Las Marías: Hace un recorrido con dirección N a S, sirve de límite municipal con Sonsonate hasta desembocar en el Océano Pacífico. Tiene una longitud de 16.2.Kms. dentro del municipio

Río El Rosario: Nace fuera del municipio. Sirve de límite departamental entre Sonsonate y Ahuchapán. Longitud dentro del municipio es de 10.2 Kms

Río El Venado: Nace al Este del caserío San Julián. Desemboca en la bocana EL Venado, en el océano pacífico, con una longitud dentro del municipio de 11.7 Kms.

Río San Pedro: Nace fuera del municipio. La mayor parte de su recorrido lo hace de N a S hasta llegar a la Hda. Atalaya, de aquí cambia su rumbo al NW. Y luego hacia el SW, hasta desembocar en la bocana El Limón, en el Océano Pacífico, la longitud de recorrido dentro municipio es de 13 Kms.

Sensunapán o Grande de Sonsonate: Nace fuera de este municipio. Desemboca en la bocana El Limón.La longitud de su recorrido dentro del municipio es de 8.7 Kms.



Playa Los Cóbanos



- Laguna El Mora
- Ríos
- Agua Costera
- Límite Municipal

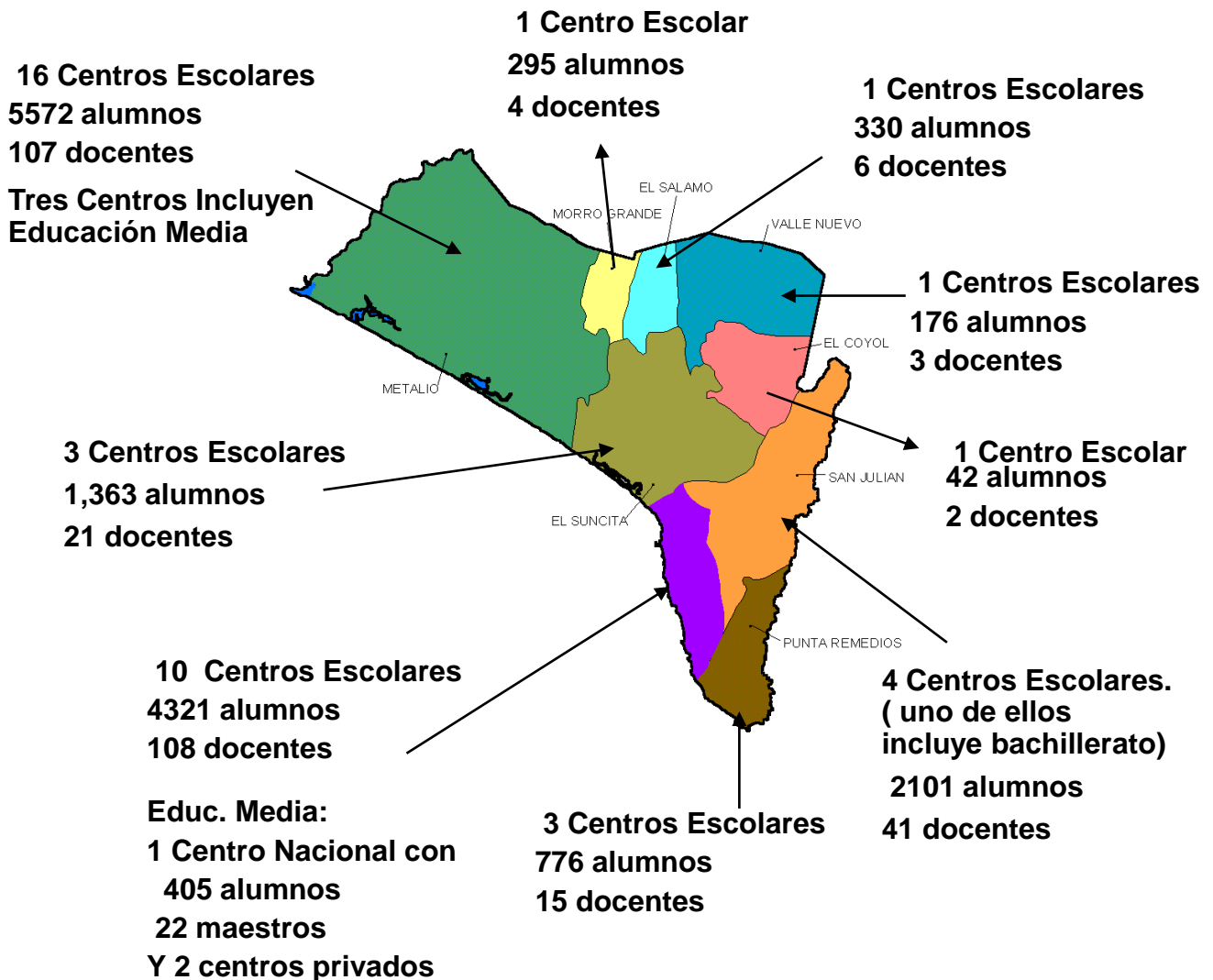
0 4 kilómetros

En el municipio de Acajutla se localizan grandes potenciales hidrológicos que dependen del comportamiento topográfico de la zona. Posee muchos ríos caudalosos como El Sensunapán, el más grande e importante del municipio, pero que por problemas de contaminación no puede ser utilizado por el hombre. También existen dos lagunas: Miramar y El Mora, las cuales actualmente no tienen ningún tipo de uso, excepto el de pesca artesanal..

Es importante hacer notar que todo el potencial hidrológico del municipio, se encuentran en su mayoría altamente contaminado no solamente por el arrastre de los desecho humanos, sino también por los diferentes desechos químicos de los abonos y pesticidas utilizados en las labores agrícolas que son arrastrados a las cuencas de los ríos.

Fuente: Monografías del Departamento de Sonsonate y Plan de desarrollo Urbano del Municipio de Acajutla.

Educación en el Municipio de Acajutla



Fuente: Distrito Educativo Acajutla y Metalio. Datos a Mayo 2007.



Educación en el Municipio de Acajutla

Nombre del Centro Escolar	Cantón al que pertenece	No. secciones	Número de Alumnos	Número de Maestros
Centro Escolar Bernd Grabs. (a 3er. Ciclo	Metalio.(Costa Azul)	11	397	8
Centro Escolar Juan José Cañas (Educ. Media)	Metalio. (Buenos Aires)	15	509	10
Centro Escolar Cantón El Amatal (a 2º. Ciclo)	Metalio	78	208	4
Centro Escolar René Armando Arce Suarez. (Incluye Educ. Media)	Metalio. (EL Caulote)	18.	566	12
Centro Escolar Cas. El Mora. (a 3er. Ciclo)	Metalio	12	415	6
Complejo Educativo Hacienda Metalio (Incluye Educ. Media)	Metalio	25	1227	23
Centro Escolar Caserío Miramar.(a 3er. Ciclo)	Metalio	11	239	6
Centro Escolar Cas. El Porvenir (a 3er. C.)	Metalio	10	253	5
Cnetro Escolar Caserío Costa Azul (a 3er. C)	Metalio	14	426	8
Centro Escolar Cas. Las Cureñas.(a 3er. C.)	Metalio	12	200	5
Centro Escolar Cas. EL Nance(a 2º. Ciclo)	Metalio	7	140	3
Centro Escolar Cas. Metalillito. (a 2º. Ciclo)	Metalio	7	190	4
Centro Escolar Cas. La Playa. (a 2º. Ciclo)	Metalio	7	224	3
Centro Escolar Los Marines y Agua Zarca. (a 1er. Ciclo)	Metalio.	4	136	2
Centro Escolar Caserío Costa Brava (a 3er. Ciclo)	Metalio	8	269	4
Centro Escolar Caserío Valle Nuevo. (a 3er. Ciclo)	Metalio	8	175	4
			Subtotal 5572	Subtotal 107
Centro Escolar Monte Rico (a 2º. ciclo	Santa Rosa El Coyol	5	42	2
Centro Escolar Manuel Larín. (a 2º. ciclo	Santa Rosa EL Coyol	3	148	3
			Subtotal: 190	Subtotal: 5

Fuente: Distrito Educativo Acajutla y Metalio. Datos a Mayo 2007.

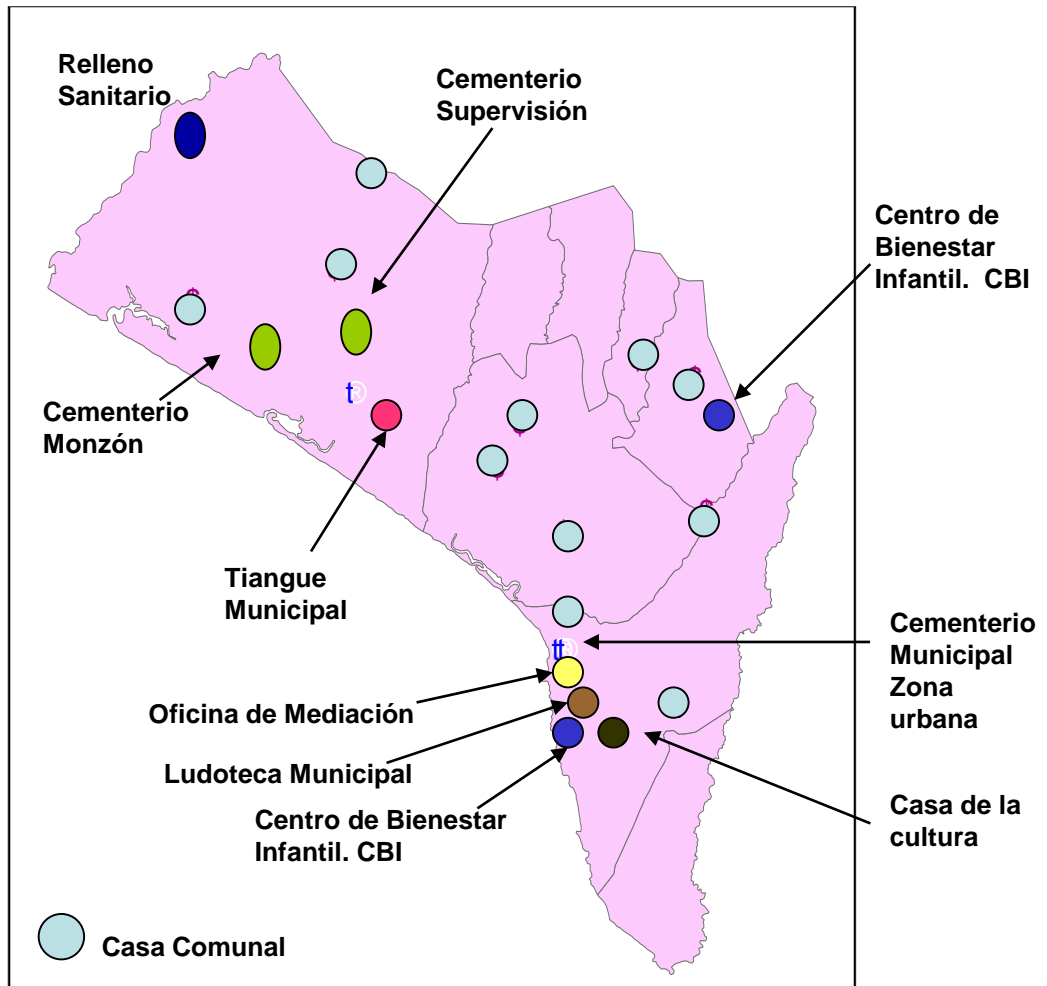


Educación en el Municipio de Acajutla

Nombre del Centro Escolar	Cantón al que pertenece	Secciones	Número de Alumnos	Número de Maestros
Centro Escolar Cantón EL Suncita (a 3er. Ciclo)	El Suncita	16	508	7
Centro Escolar Cas. Belen. (a 3er. Ciclo)	El Suncita	18	751	12
Centro Escolar Cas. Copinula. (2º. Ciclo)	El Suncita	5	104	2
			Total 1,363	Subtotal 21
Centro Escolar Cantón Morro Grande. (a 3er. C.)	Morro Grande	9	295	4
Centro Escolar Santa Agueda (a 2º. Ciclo)	Punta Remedios	7	233	5
Centro Escolar Col. Nueva Santa Marta (a 2º. Ciclo)	Punta Remedios	9	265	5
Centro Escolar Playa Los Cóbanos. (a 2º. Ciclo)	Punta Remedios	9	278	5
			Subtotal 776	Subtotal 15
Centro Escolar Hda. Grande.(a 3er. Ciclo)	San Julián	15	510	12
COED Ing. Rodolfo E. Varela M. (Educ. Media)	San Julian	35	1389	25
Centro Escolar Col. Nueva Acajutla. (a 2º. Ciclo)	San Julián	3	70	2
Centro escolar Caserío E Milagro (a 2º. Ciclo)	San Julián	4	132	2
			Total 2,101	Subtotal 41
Centro Escolar Cantón Valle Nuevo (a 2º. Ciclo)	Valle Nuevo	6	176	3
Centro Escolar Cantón EL Salamo (a 3er. Ciclo)	El Salamo	11	330	6
Escuela de Educación Especial de Acajutla	Urbana	3	32	4
Centro Escolar La Coquera (a 3er. Ciclo)	Urbana	7	195	5
Centro Escolar Col. Alvarado (a 3er. Ciclo)	Urbana	10	349	8
Centro Esc. Bo. EL Campamento Fe y Alegría (a 3er. Ciclo)	Urbana	23	772	19
Centro Escolar Julián Vásquez Rojas (a 3er. Ciclo)	Urbana	22	897	14
Centro Escolar Col. Los Laureles (a 3er. Ciclo)	Urbana	17	605	13
Centro Escolar Lisandro Larín Zepeda (a 3er. Ciclo)	Urbana	25	843	20
Centro de Educación Parvularia de Acajutla	Urbana	7	245	7
Liceo de Acajutla	Urbana	11	271	11
Colegio Salvador del Mundo	Urbana	6	112	7
			Total 4,321	Subtotal 108
Instituto Nacional de Acajutla (INA)	Urbana	16	405	22

Fuente: Distrito Educativo Acajutla y Metalio. Datos a Mayo 2007

Equipamientos Sociales Comunitarios

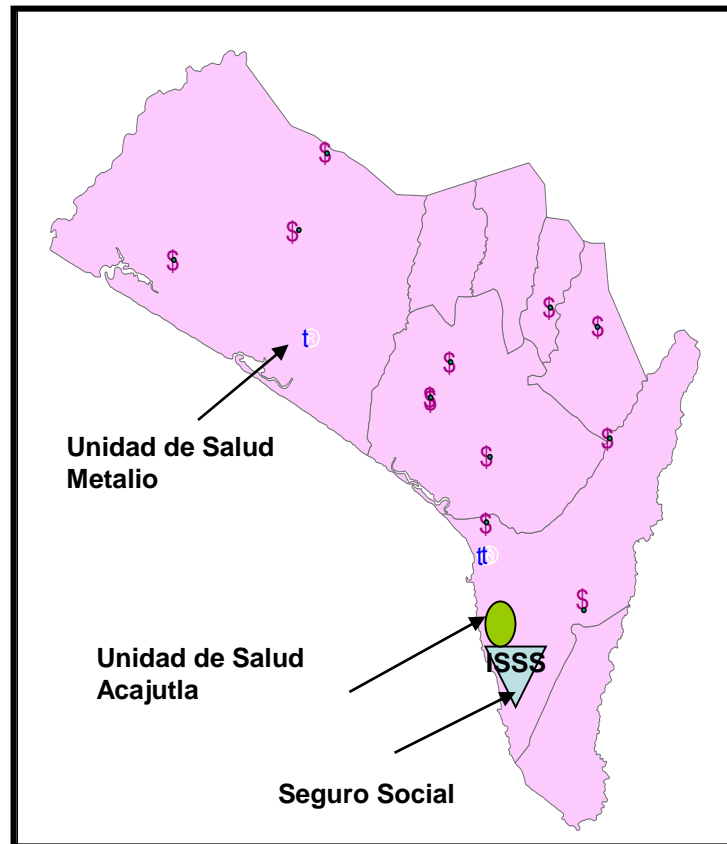


Lo referente a equipamientos Sociales Comunitarios se destacan las 11 casas comunales las que son realmente de usos múltiples y que además son un punto de encuentro para sus habitantes. De gran importancia es también la existencia de una Casa de la Cultura, la Oficina de Mediación, los CBI y la Ludoteca Municipal.

Debido a su fuerte potencial ganadero se encuentra ubicado en Metalio un Tiangue Municipal que se ha convertido en un punto de encuentro para todos y todas los que se dedican a este rubro. En este mismo lugar se pueden obtener las cartas de venta del ganado que se comercializa.

Fuente: Alcaldía Municipio de Acajutla. Depto. de Proyección Social

Equipamientos de Salud



Los equipamientos de Salud en Acajutla son limitados si se toma en cuenta la extensión territorial y la cantidad de habitantes que posee el municipio. Solamente cuenta con dos Unidades de Salud para atender la demanda de sus habitantes. Estos servicios son apoyados por promotores de salud en cada cantón. En los últimos meses y a través de la Mesa de Salud, se ha implementado 58 comités de salud quienes con sus respectivos botiquines comunitarios facilitan algunas medicinas a bajo costo para poder proveer a sus comunidades.

Este municipio posee, según las autoridades de Salud, una alta incidencia de infecciones respiratorias agudas, enfermedades gastrointestinales y parasitarias.

Además, y tal como se puede constatar en el diagnóstico territorial, existe deficiente dotación de Agua Potable, electricidad, etc.

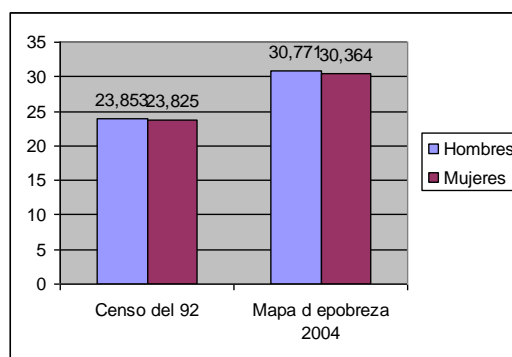
Fuente: Plan de desarrollo Urbano del Municipio de Acajutla.



Demografía del Municipio

INDICADOR	CENSO DEL 92	PROYECCION 2010	MAPA DE POBREZA 2004
Población Total	47,678	78,017	61,135

INDICADOR	CENSO DEL 92	MAPA DE POBREZA 2004
Hombres	23, 853	30, 771
Mujeres	23,825	30, 364



PROYECCION DEL CRECIMIENTO POBLACIONAL DE ACAJUTLA

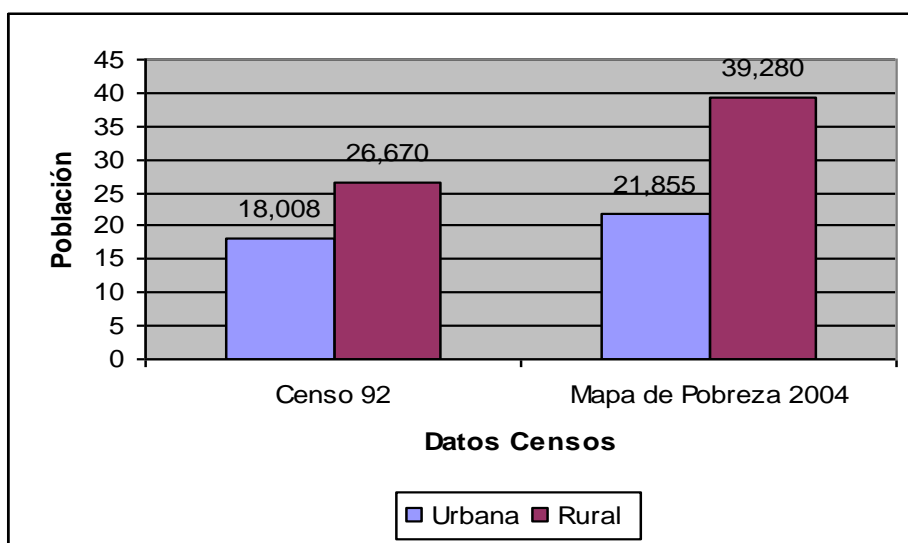
AÑO	POBLACION
2005	69,084
2006	70,832
2007	72,634
2008	74,450
2009	76,254
2010	78,017

La población de Acajutla ha aumentado considerablemente si se toma en cuenta los datos del IV Censo Nacional de Población y Vivienda y los encontrados en el Mapa de Pobreza en en 2004

Fuente: Censo 1992. DIGESTYC-MINEC, Mapa de Pobreza 2004, FIDL

Demografía del Municipio

COMPARATIVO POBLACION POR SEXO



Acajutla conserva una población predominantemente rural, dos de cada tres de sus ciudadanos viven en el campo.

Además, la población de Acajutla es mayoritariamente joven lo cual implica que el municipio se debe preparar para enfrentar los retos de ofrecer fuentes de trabajo, espacios educativos, de salud, etc. A este grupo poblacional. Visto de otra forma también representa un fuerte potencial económico si se preparan adecuadamente en cuanto a capacitación y formación laboral.

DENSIDAD HABITACIONAL

366.98 habitantes por Km²

Fuente: Mapa de Pobreza 2004.
FISDL

Fuente: Censo 1992. DIGESTYC-MINEC, Mapa de Pobreza 2004, FIDL

Actividad Económica en el Municipio

Comercio y servicios

Más del 90% de la economía de este municipio es de subsistencia en los que se trabaja con mano de obra no calificada, dedicadas al comercio en detalle e informal.

Existe una fuerte presencia de microempresas

Pesca Artesanal

La pesca artesanal es un rubro importante en Acajutla. Al año 2003 se tenía identificados 5 centros de desembarque de pesca artesanal y una flota pesquera de 208 embarcaciones de pescadores.

Este rubro es una fuerte fuente de empleo



ECONOMIA

Agricultura y Ganadería

Según el mapa de usos de suelo, se destaca el uso predominante del suelo para granos básicos y pastos. Acajutla está situado en la llanura costera del departamento caracterizada por abundantes mantos acuíferos y con condiciones para la ganadería y la agricultura. Forma parte de la cuenca lechera mas grande del país.

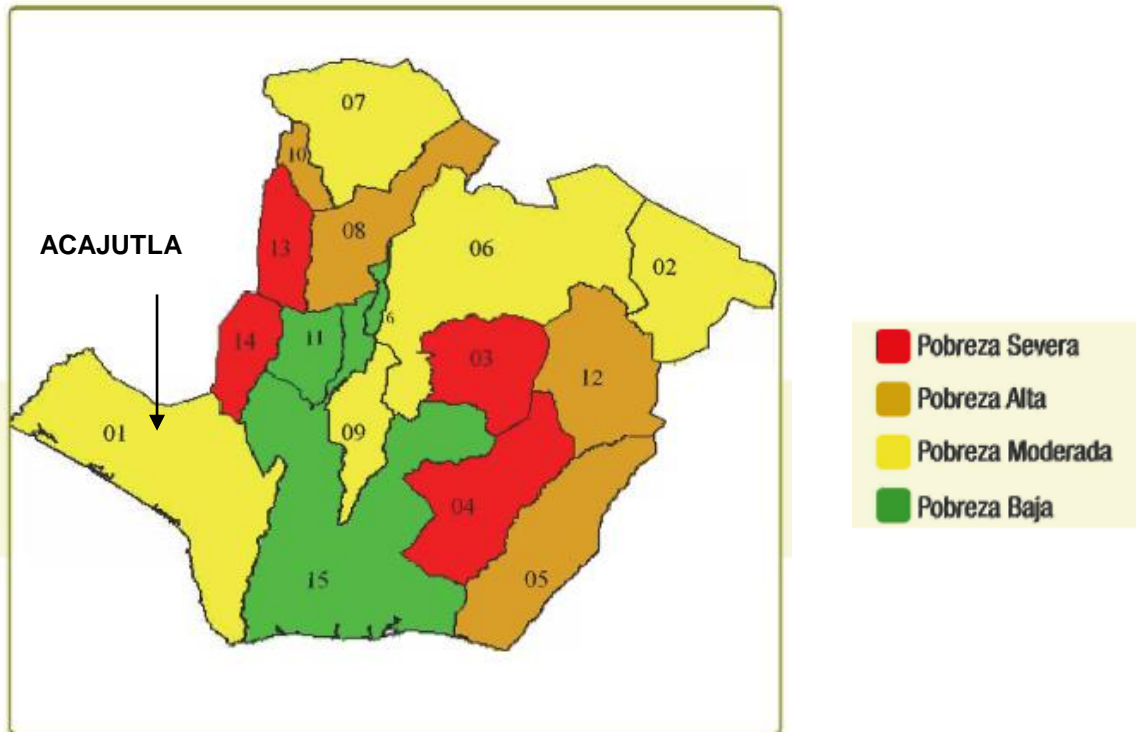
Su agricultura es aún con tecnologías rudimentarias por los bajos rendimientos y por ser destinados a productos de autoconsumo.

Transporte, Almacenamiento y Comunicaciones

Este rubro ocupa el cuarto lugar en importancia para la generación de empleo e ingresos en el municipio.

Cabe destacar que en Acajutla se encuentra la plataforma más importante del país para la carga , descarga y almacenamiento de productos, dotado de instalaciones físicas y una capacidad instalada para atracar ocho buques simultáneamente.

Ubicación en el Mapa Nacional de Pobreza



Según el Mapa Nacional de Extrema Pobreza, Acajutla se encuentra situado así:

- Tasa de extrema pobreza de hogares: 15.80. Moderada
- Condición de marginalidad Municipal : 23.4. Moderada.
- Condición de extrema pobreza de hogares : Baja.
- Prioridad para la inversión en Educación: Moderada
- Prioridad para la inversión en redes de provisión domiciliar de agua potable : Máxima
- Prioridad para la inversión en sistemas de drenaje: Moderada
- Prioridad para la inversión en energía eléctrica domiciliar: Alta
- Prioridad para la inversión en construcción y mejoramiento de vivienda : Alta.

Fuente: Mapa Nacional de Extrema Pobreza 2004. FISDL

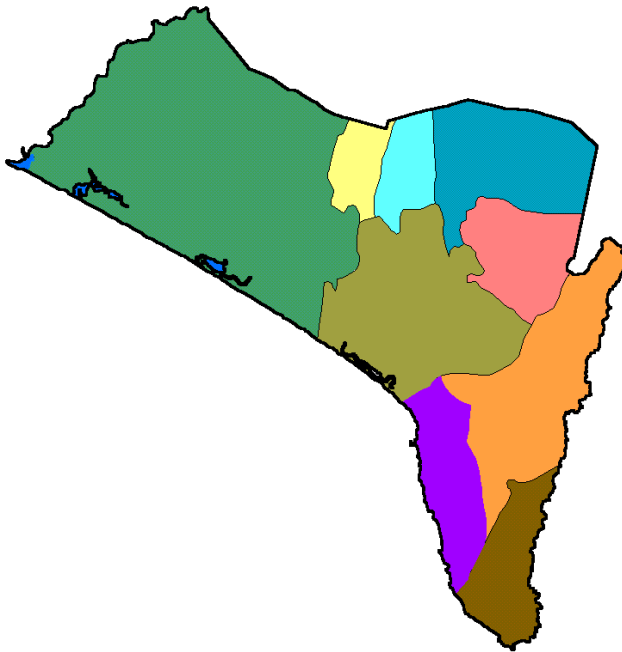


MODULO II

DIAGNOSTICO DEL MUNICIPIO

- FODA de las Mesas Sectoriales
- Síntesis de Proyectos Sectoriales
- Talleres Cantonales
- Talleres Urbanos
- Principal problemática de cantones y caseríos
- Principal problemática de la Zona Urbana
- Mapa de Riesgo
- Diagnóstico Institucional
- Organigrama de la Alcaldía Municipal
- Ventajas Comparativas y Competitivas

FODA DE LAS MESAS SECTORIALES



JOVENES



TURISMO



SEGURIDAD
CIUDADANA



MUJERES



MIGRACION
Y REMESAS



SALUD



AGRICULTURA
Y GANADERIA



PESCADORES





FODA MESA DE SALUD

AMBITO INTERNO		AMBITO EXTERNO	
FORTALEZAS	DEBILIDADES	OPORTUNIDADES	AMENAZAS
<ul style="list-style-type: none"> • Estructura organizativa sólida. • Comités de salud capacitados • Desarrollo de jornadas médicas en la zona rural. • Cierta grado de sostenibilidad en los comités de salud. • Donativos de empresa privada y clínicas privadas. • Existencia de botiquines comunitarios. • Crecimiento del liderazgo comunitario. • Apoyo Municipal • Espíritu y voluntad de trabajar juntos. • Responsabilidad. • Apertura municipal a la Participación Ciudadana. • Apoyo de una médico municipal. • Acceso a medicamentos a bajo costo. • Existencia de una clínica municipal. 	<ul style="list-style-type: none"> • El Analfabetismo. • Falta de perseverancia en los procesos • Falta de recursos económicos para movilizarse. • Falta de apoyo del Gobierno Central hacia las municipalidades. • Gran escasez de medicina en las Unidades de Salud. • Poco apoyo de las Unidades de Salud a la Mesa de Salud Municipal. • Poco apoyo de la comunidad a los comités de salud. • Falta de recursos para el funcionamiento de la ambulancia. • Prácticas Paternalistas • Falta de conciencia social sobre la autosostenibilidad • Falta de comunicación • Desconocimiento de primeros auxilios • Actitudes negativas de los ciudadanos/as 	<ul style="list-style-type: none"> • Exitosa gestión para la compra directa de medicina al costo con laboratorios, • La presencia de Instituciones No Gubernamentales que quieren apostar al municipio por su buena organización. • Conocimiento de nuestra constitución y Derechos. • Posible visita de barco paramédico. • Relaciones y gestiones con instituciones como AGAPE, UNICEF, OPS, etc. • Presencia de Visión Mundial, Caritas, FUMA y Aguas Vivas en el municipio. • Buenas relaciones internacionales con otros países 	<ul style="list-style-type: none"> • Municipio propenso a desastres naturales • Peligro de privatización de la Salud. • Población en situación de pobreza. • Bajos ingresos de la población. • Que la municipalidad suspenda el apoyo a la mesa de Salud. • Que las ONGs suspendan el apoyo a la mesa. • Falta de capacitación a los Comités de Salud. • Rechazo de algunas comunidades, de Unidades de Salud y Promotores de Salud a los comités de salud en las comunidades. • Falta de comunicación entre los involucrados de salud en el municipio.

Fuente: Taller sectorial, 27 de abril del 2007



FODA MESA DE MUJERES

AMBITO INTERNO		AMBITO EXTERNO	
FORTALEZAS	DEBILIDADES	OPORTUNIDADES	AMENAZAS
<ul style="list-style-type: none"> • Apoyo Comunal y Municipal. • Buenas madres y administradoras. • Capacidad para aprender y defender los derechos • Emprendedoras. • Optimistas. • Capacidad para trazarse y alcanzar metas. • Capacidad para planificar • Organizadas. • Capacidad para salir adelante. 	<ul style="list-style-type: none"> • Falta de recursos económicos. • Fuerte influencia del machismo. • influenciadas negativamente por los medios de comunicación. • Autoestima baja. • Analfabetismo y falta de formación académica. • Falta de confianza. • Altos niveles de delincuencia. • Expuestas a la violencia intrafamiliar. • Permisivismo familiar. 	<ul style="list-style-type: none"> • Existencia de instituciones como: ISDEMU, FUMA, AGAPE, Visión Mundial, etc. • apoyo de instituciones Internacionales como FUSANMID y PIEMA. • Existencias de Guarderías en algunas comunidades, lo que da oportunidad para trabajar. • Traer al municipio talleres vocacionales. • Creación de viveros. 	<ul style="list-style-type: none"> • No hay empleos. • Los medios de comunicación denigran a la mujer. • Discriminación en algunas empresas. • Desigualdad de salarios. • Falta de apoyo para la organización. • Salarios muy bajos. • La no aplicación de las leyes. • La transculturación de nuestra identidad nacional.

Fuente: Taller sectorial, 16 de mayo del 2007



FODA MESA DE MIGRACION Y REMESAS

AMBITO INTERNO		AMBITO EXTERNO	
FORTALEZAS	DEBILIDADES	OPORTUNIDADES	AMENAZAS
<ul style="list-style-type: none"> • Buena organización • Personería Jurídica. • Credibilidad. • Apoyo de las comunidades. • Excelente trabajo en equipo. • Creatividad. • Espíritu de servicio. • Responsabilidad. • Servicio comunitario Ad honorem. • Apoyo de organismos internacionales. • Nexos con organismos similares en otros países. • Buenos gestores. • Deseos de superar • Apoyo de la municipalidad. 	<ul style="list-style-type: none"> • Falta de transporte propio. • Falta de una oficina equipada. • Falta de gestiones con el Ministerio de Gobernación para salir al exterior. • No ser autosostenibles en la organización. • Escasos recursos económicos. • Falta de capacitación en Desarrollo Económico Local. • Poca promoción el trabajo y actividades. • Poca concientización de algunos miembros de la mesa. 	<ul style="list-style-type: none"> • Apoyo internacional de la ONG CAUSA, FIA y FUPAD. • Apoyo de la empresa privada. • Apoyo de la municipalidad. • Apoyo de connacionales en USA. • Reconocimiento a nivel Nacional e Internacional. • Intercambio de experiencias con otras organizaciones similares. • Desarrollar programas productivos. 	<ul style="list-style-type: none"> • Cambio de Gobierno Local. • Políticas del Gobierno central. • No tener apoyo financiero de parte de algunas Instituciones. • Obstáculos migratorios para poder viajar al exterior de algunos miembros de la mesa. • No encontrar apoyo en instituciones que trabajan en el tema.

Fuente: Taller sectorial, 7 de abril del 2007



FODA MESA DE PESCA

AMBITO INTERNO		AMBITO EXTERNO	
FORTALEZAS	DEBILIDADES	OPORTUNIDADES	AMENAZAS
<ul style="list-style-type: none"> • Excelente zona de producción pesquera. • Compañerismo y solidaridad. • Generación de empleos para no socios. • Existencia de un Muelle, wincher, y hielera propios. • organización en cooperativa. • Flota de lanchas. • Capacitación constante. • Habilidad y experiencia. • Cuarto frío y gasolinera. 	<ul style="list-style-type: none"> • Los rederos pescan artesanalmente. • La forma de comercialización. • Los precios del producto los define los compradores. • Limitada capacidad de comercialización • No hay capacidad de almacenaje en tiempos de abundancia. • Problemas de conducta personal y de alcoholismo, drogadicción y otros vicios en algunos pescadores. • en caso Metalio no cuenta con local sede de la cooperativa. 	<ul style="list-style-type: none"> • Las vedas. • Acceso al Fideicomiso de pescadores de los sectores organizados. • Apoyo de algunas ONGs. • Instituciones que construyen arrecifes artificiales • Búsqueda de comercialización directa de la pesca. • Acceso al el Fideicomiso del MAG. 	<ul style="list-style-type: none"> • Las declaraciones de vedas(para rederos) • Declaración de algunos sectores en zonas protegidas. • Falta de programas de apoyo social en épocas en que no hay producción o pesca. • Los fenómenos naturales. • la presencia de CENDEPESCA. • Presencia militar en el muelle artesanal. • Asolvamiento en el muelle artesanal. • La presencia de barcos muy costeros.(para rederos) • No aplicación de leyes a barcos industriales.

Fuente: Taller sectorial, 9 de mayo del 2007



FODA MESA DE JOVENES.

AMBITO INTERNO		AMBITO EXTERNO	
FORTALEZAS	DEBILIDADES	OPORTUNIDADES	AMENAZAS
<ul style="list-style-type: none"> • Presencia de iglesias que forman en valores. • Grupos musicales juveniles bien orientados. • Práctica de deportes formales e informales. • Acceso a la educación media en el municipio. • Jóvenes organizados. • Espacio para jóvenes en las radio y la TV local. • Persistencia y dinamismo. • Solidaridad y espontaneidad. • Zonas recreativas. • Acceso a organización juvenil escolar. 	<ul style="list-style-type: none"> • Desempleo • Falta de normativa para el montaje de eventos en el municipio. •Facilidad para adquirir drogas. • Falta de orientación en enfermedades de transmisión sexual y resistencia de los padres de familia al abordaje del tema. • Alto grado de delincuencia e inseguridad. • Eventos inmorales. • Abuso de la autoridad, PNC, en el trato de jóvenes “sanos”. • Altos niveles de prostitución. • Desempleo. 	<ul style="list-style-type: none"> • El fácil acceso al Internet. • Existencia de escuelas de arte y de deporte. • Algunas oportunidades de trabajo. • desarrollo de habilidades artísticas. • Cercanía de Universidades y Tecnológico. •Algunos lugares de recreación cercanos. • Cercanía de centro de Capacitación: AGAPE y SEGRATE. 	<ul style="list-style-type: none"> •Presencia de maras. • Dependencia de las remesas. • Migración de la población. • Influencia de música con mensajes negativos. •Tráfico de drogas. • Fácil acceso a la pornografía. • Máquinas tragamonedas sin control. • La mala imagen de Acajutla en otros municipios. • Mal uso del Internet. • Influencia negativa de las modas. • Mala influencia de algunos medios de comunicación social. • Presencia de cantinas.

Fuente: Taller sectorial, 15 de mayo del 2007



FODA MESA DE AGRICULTURA Y GANADERÍA.

AMBITO INTERNO		AMBITO EXTERNO	
FORTALEZAS	DEBILIDADES	OPORTUNIDADES	AMENAZAS
<ul style="list-style-type: none"> • Remesas familiares. • Capacidad de ser emprendedores de algunos agricultores. • El tiangué en Metalio. • Excelentes tierras para agricultura • Agua para riegos • Alto potencial para agricultura. • Mano de obra calificada. • Existencia de un tiangué en Metalio. • Extensión de cartas de venta en Metalio 	<ul style="list-style-type: none"> • Las remesas familiares llevan a trabajar menos la tierra. • Poca capacidad de administrar lo que se tiene. • Falta de organización. • Desconfianza de las promesas de ayuda. • Irresponsabilidad. • No hay sistemas de riego adecuados. • No hay acceso a créditos. • No existencia de corrales en el tiangué. • Débil organización de la mesa. • Reducido personal municipal los días de tiangué. 	<ul style="list-style-type: none"> • Disponibilidad de apoyo del gobierno local. • mercado para productos agrícolas. • Las remesas familiares, bien utilizadas. • Búsqueda de apoyo en ONGs y OGs. 	<ul style="list-style-type: none"> • Altos niveles de pobreza. • Poca rentabilidad en la agricultura. • No hay líneas gubernamentales de apoyo a los ganaderos y agricultores. • Alto costo de la vida. • Insumos agrícolas muy caros. • Cada día hay menos cantidad de tierras agrícolas trabajadas. • Niveles altos de delincuencia. • Alto costo de los insumos agrícolas.


Fuente: Taller sectorial, 24 de mayo del 2007



FODA MESA DE SEGURIDAD CIUDADANA

AMBITO INTERNO		AMBITO EXTERNO	
FORTALEZAS	DEBILIDADES	OPORTUNIDADES	AMENAZAS
<ul style="list-style-type: none"> • Existencia de una casa de mediación. • Convenios con FUMA, UNICEF, Caritas y Visión Mundial que llevan programas a jóvenes. • Mesa municipal de jóvenes. • Canchas deportivas y parque amplio. • Presencia de PNC y de la Naval. • Presencia del Cuerpo de Agentes Metropolitanos. • Actividades de entretenimiento en Casa de la Cultura. • Grupos organizados en la Iglesia católica. • Organización de eventos deportivos, talleres vocacionales y capacitaciones por el Ministerio de Gobernación. • Convenios de cooperación con gobernación. 	<ul style="list-style-type: none"> • Escaso recurso humano en la Naval. • Descuido de los padres de familia hacia sus hijos. • Desintegración familiar. • Limitado recursos humanos en la PNC. • Falta de confianza en los elementos de seguridad pública. • No existe un manejo adecuado de la denuncia Ciudadana • Maltrato a jóvenes que no pertenecen a maras. • Remesas familiares mal utilizadas. 	<ul style="list-style-type: none"> • Apoyo con el MINED • Coordinación con la PNC • Coordinación con el Ministerio de Justicia y Paz Social. • Presencia de empresa privada • Trabajo conjunto con iglesias. • Búsqueda de apoyo y entendimiento con ADECOS y CDZs. • Presencia de la procuraduría de los Derechos Humanos. • Organización comunitaria. 	<ul style="list-style-type: none"> • Pandillas organizadas. • Delincuencia común • Cuatrerismo • Narcotráfico. • Falta de empleos • Falta de formación en valores. • Altos niveles de pobreza. • Políticas sociales mal enfocadas. • Vacíos en el sistema legal. • Frecuentes deportaciones de pandilleros desde E.U. que llegan a organizar maras. • Tránsito de drogas en las aguas marítimas de la zona.

Fuente: Taller sectorial, 13 de junio del 2007

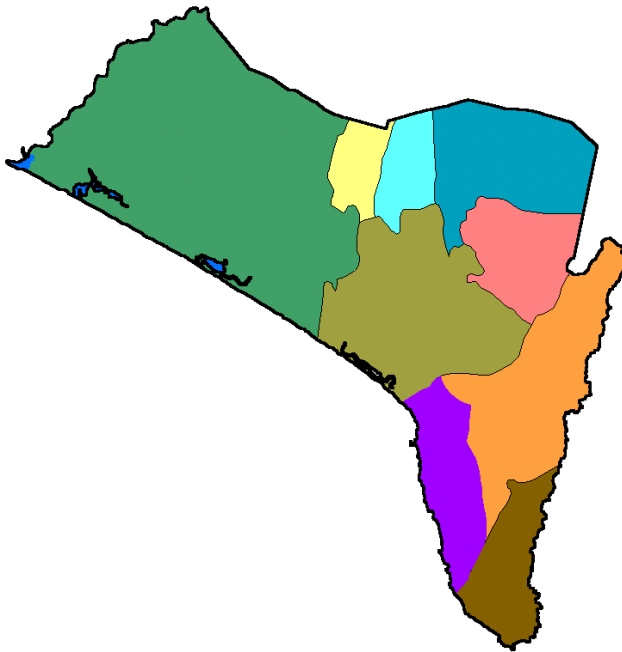


FODA MESA DE TURISMO

AMBITO INTERNO		AMBITO EXTERNO	
FORTALEZAS	DEBILIDADES	OPORTUNIDADES	AMENAZAS
<ul style="list-style-type: none"> • Parque amplio y remodelado. • Mercado limpio y remodelado. • Zona de arrecifes de coral. • Excelentes restaurantes •Excelentes hoteles (metalio, Los Cóbanos y Salinitas) • Hermosas playas. • Carreteras principales en buenas condiciones. • Potencial humano. 	<ul style="list-style-type: none"> • Inseguridad y delincuencia. • Playas sucias y contaminadas, en la zona urbana. • falta de lugares de esparcimiento. • Calles en mal estado. • No hay hospedajes en la zona urbana. • Falta de otros atractivos turísticos. • Falta de detalles ornamentales y de iluminación en la zona de playas. • Débil organización turística. • No hay cohesión entre los empresarios turísticos. • débil educación para atención a turistas. •Contaminación industrial en la zona. 	<ul style="list-style-type: none"> • Búsqueda de Coordinación con el Ministerio de Turismo. • Diseño de campañas de publicidad con amplia cobertura. • Posibilidad de vincularse a rutas turísticas. • Nuevo auge del turismo nacional. 	<ul style="list-style-type: none"> • El Ministerio de turismo no tiene acciones en la zona. • No hay incentivos a la inversión turística. • Imagen negativa proyectada por los medios acerca del municipio. • Contaminación de playas por municipios vecinos. • No existencia de plantas de tratamiento para aguas servidas.

Fuente: Taller sectorial, 13 de junio del 2007

SINTESIS DE PROYECTOS SECTORIALES



JOVENES



TURISMO



SEGURIDAD
CIUDADANA



MUJERES



MIGRACION
Y REMESAS



SALUD



AGRICULTURA
Y GANADERIA



PESCADORES



MESA DE SALUD.



PROYECTOS

- Creación de una comisión de gestión y publicidad.
- Gestionar el equipamiento de la clínica municipal. (computadora, papelería, muebles, etc.)
- Identificar y establecer liderazgos comunitarios para el apoyo de los comités de salud
- Ampliar la participación de las comunidades en los comités de salud.
- Creación de un sistema de incentivos para los integrantes de los Comités de Salud.
- Ampliar las capacitaciones para los y las integrantes de las mesas.
- Establecimiento de un sistema de información sobre el trabajo y beneficios de la mesa a través de las reuniones de las iglesias y Asambleas generales de los CDZ.
- Búsqueda de una partida presupuestaria de la municipalidad para los gastos de la mesa de salud.
- Diseño de un sistema de promoción e información de la mesa para obtener apoyo
- creación de una comisión para establecer acercamientos y gestiones con instituciones, laboratorios, empresa privada, agencias donantes, etc.
- Elaboración de un reglamento interno para el funcionamiento de la mesa de salud.
- Continuar con brigadas médicas en los cantones y caseríos.
- Ampliación del fondo para la compra de medicinas



Fuente: Taller sectorial, 27 de abril del 2007

MESA DE MUJERES.



PROYECTOS

- Crear boletines informativos y divulgarlos en la población
- Crear programas informativos en las radios locales.
- Gestionar capacitaciones en conocimiento de los derechos, contra la violencia intrafamiliar, autoestima etc.
- Búsqueda de convenios y alianzas de cooperación con instituciones que apoyan al sector .
- Realización de campañas educativas y divulgativas acerca de los derechos de la mujer.
- Diseñar y ejecutar campañas de concientización y apoyo a los padres y madres de familia para que ejerzan control en los programas televisivos que ven sus hijos.
- Desarrollo de talleres vocacionales en el municipio.
- Talleres sobre aspectos legales concernientes a las mujeres.
- Búsqueda de sistema de créditos a bajos intereses, destinados a mujeres.
- Apoyo a la formación de microempresas



Fuente: Taller sectorial, 16 de mayo del 2007

MESA DE MIGRACION Y REMASAS.



PROYECTOS

- Concertar con la municipalidad la asignación de una partida presupuestaria para el funcionamiento de la mesa.
- Realización de convivios entre los donantes y los beneficiarios/as
- Constante campaña de información y divulgación.
- Rendiciones de Cuentas para evidenciar el manejo transparente los fondos de la mesa.
- Gestionar capacitaciones a los integrantes de la mesa en desarrollo económico local.
- Desarrollo de programas o proyectos productivos que generen recursos económicos a la mesa.
- Establecer contactos con el Ministerio de Gobernación.
- Ejecución de un programa de visitas a hermanos en el extranjero para informar sobre el uso de sus ayudas.
- Establecer un local para funcionamiento de la oficina de la mesa.
- Realizar intercambios de experiencias con otras mesas de migración o similares
- Búsqueda de incentivos a los integrantes de la mesa.
- Diseño y publicación de memorias de labores para informar a ciudadanos y donantes.
- Establecer contactos con el Ministerio de Gobernación para obtener apoyo.



Fuente: Taller sectorial, 7 de mayo del 2007

MESA DE PESCA.



PROYECTOS

- Legalizar la cooperativa de pescadores de Metalio.
- Gestionar ayuda económica y técnica para mejorar el cuarto frío.
- Concientizar a los pescadores acerca del respeto de las vedas.
- Programas de rehabilitación para problemas de alcoholismo y drogadicción.
- Capacitaciones sobre comercialización para negociar el producto directamente.
- Fortalecer los vínculos de comunicación con FACOPADES y otras ONGs.
- Solicitar auditorías para CENDEPESCA con presencia en el muelle artesanal.
- Buscar que la administración del muelle pase al sector pescadores.
- Denuncia a la violación de las leyes por parte de pescadores industriales.
- Capacitación para el respeto y aplicación de las leyes de pesca artesanal.
- Dragado en el cause del muelle artesanal.
- Gestionar para el retiro de los militares del muelle ya que obstaculizan la visita de clientes y la entrada de pescadores por el excesivo control que ejercen.
- Mantener control sobre el cumplimiento de las condiciones del Fideicomiso de pescadores.
- Jornadas médicas para pescadores.
- Construcción de un área de ventas de mariscos en el muelle
- Establecimiento de alianzas estratégicas con ONGs y OGs.



Fuente: Taller sectorial, 9 de mayo del 2007

MESA DE JOVENES



PROYECTOS

- Programas de educación y concientización acerca de temas como : maras, migración, medios de comunicación, modas, pornografía, etc.
- Capacitaciones sobre temas como: liderazgo, valores morales,
- Organización de eventos educativos y de entretenimiento como : festivales bailables, festivales de canto, convivios, caminatas, campamentos, talleres, etc.
- Realización de concursos de dibujo, pintura,
- Gestionar la creación de ordenanzas municipales para el control de montaje de eventos en la comunidad..
- Gestionar programas de empleo a medio tiempo con la gran empresa.
- Coordinar con iglesias programas sociales y espirituales acerca para contrarrestar drogas, alcoholismo, prostitución, etc.
- Creación de una bolsa de trabajo juvenil.
- Creación de una escuela municipal de arte juvenil.
- Búsqueda de programas de becas para alumnos de escasos recursos.
- Creación de una biblioteca municipal



Fuente: Taller sectorial, 15 de mayo del 2007

MESA DE AGRICULTURA Y GANADERIA



PROYECTOS


- Gestionar con la municipalidad la construcción de corrales en el tiangué.
- Gestionar apoyo técnico para mejorar la organización de la mesa.
- Gestionar con la municipalidad la asignación de una persona más para atención los días miércoles.
- Fundación de una cooperativa ganadera.
- Capacitar para la diversificación agrícola a través de instituciones expertas en el tema.
- Creación de una fábrica de concentrados.
- Creación de un pequeño agro servicio comunitario para la comercialización de insumos agrícolas a precios justos.



Fuente: Taller sectorial, 24 de mayo del 2007




MESA DE TURISMO



PROYECTOS

- Establecer incentivos fiscales, municipales, para la inversión turística en el municipio.
- Realización de constantes campañas de limpieza en las calles del municipio .
- Apoyar y fortalecer una sólida organización turística en el municipio.
- Proyecto para iluminar y ornamentar las zonas turísticas.
- Construcción de un Malecón.
- Creación y/o aplicación de ordenanzas para la protección de recursos naturales, (especialmente los manglares)
- Establecer coordinaciones para el apoyo del Ministerio de Turismo al municipio.
- Apoyar y coordinar con los empresarios turísticos, las campañas de promoción y publicidad.
- Construcción de casetas de información turística.
- Creación de mapas turísticos del municipio.
- Promoción de actividades artesanales, gastronómicas, culturales, etc.
- Capacitación de grupos de guías turísticos.
- Mejorar la recolección de basura en la zona de las playas.
- Promoción de actividades astronómicas y culturales.
- Construcción de un sitio WEB



MESA DE SEGURIDAD CIUDADANA



PROYECTOS

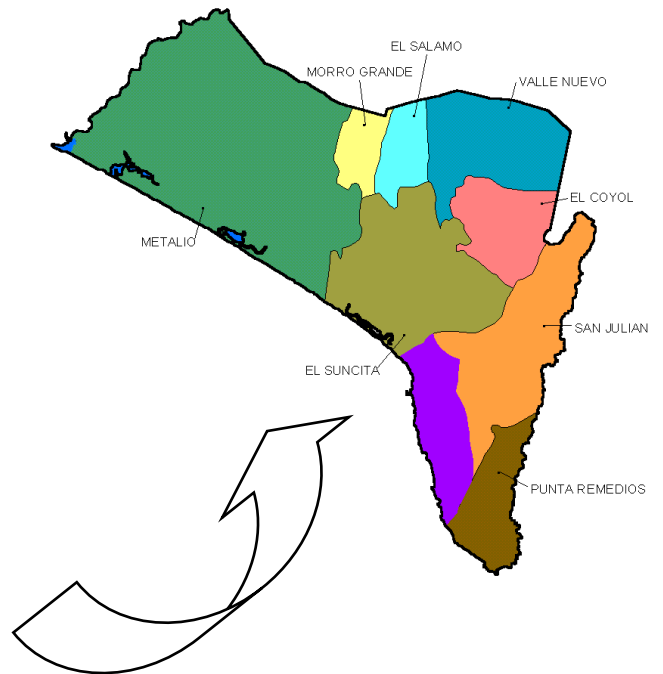
- Establecer coordinaciones con el Ministerio de Seguridad, Justicia y Paz Social, con la Procuraduría, el Ministerio de Educación, con las iglesias, etc. Para tratamiento y prevención de delitos.
- Establecer jornadas informativas y divulgativas sobre la prevención de la delincuencia.
- Fortalecer el funcionamiento de la Casa de Mediación a través de jornadas informativas.
- Fortalecer la organización de la mesa de jóvenes a través de talleres
- Charlas en las comunidades sobre violencia familiar y social y cómo prevenirlas.
- Campañas de concientización acerca de la denuncia y la manera correcta de realizarla.
- Realización de marchas y campañas municipales contra las drogas.
- Promover la participación de diversos sectores en la prevención de la delincuencia.
- Realización de campañas preventivas sobre el uso de las drogas
- Apoyar logística y técnicamente la Casa de Mediación.



TALLERES CANTONALES Y URBANOS



CANTON METALIO



**CASERIO
BUENOS AIRES**



PROBLEMAS	CAUSAS	SOLUCIONES
1. Insalubridad y presencia de enfermedades.	Consumo de agua contaminada.	1. Introducción de agua potable.
2. Presencia de enfermedades respiratorias	Exceso de polvo en las calles.	2. Fraguado de calle principal y pasajes.
3. Peligro al cruzar el puente sobre río Chalata	El puente está deteriorado.	3. Reparación de puente sobre río Chalata.
4. Inaccesibilidad durante el invierno para las familias de un sector	Las aguas del invierno.	4. Balastado de dos callejones de la colonia. (aprox. 1,000 mts.)
5. Imposibilidad de practicar deportes en la cancha	Los animales se introducen a la cancha y está desnivelada	5. Nivelas, rellenar y cercar la cancha de fútbol
700 habitantes		

Fuente: Taller de diagnóstico territorial, 24 de abril del 2007



CASERIO EL COROZAL

PROBLEMAS	CAUSAS	SOLUCIONES
1. Deficiente servicio de energía eléctrica	La energía es muy débil y los cables están muy bajos y se revientan con frecuencia.	1. Instalación de un transformador de mayor capacidad y cambiar el cableado. Introducir la energía a 10 viviendas que faltan.
2. Imposibilidad de tránsito	Los badenes son muy pequeños y cuando crece el río no se puede transitar.	2. Ampliar los badenes ya existentes.
3. Dificultades para el tránsito.	Calles en mal estado y deterioradas por las lluvias y los vehículos.	3. Balastado y cuneteado de calles.
4. Contaminación de mantos acuíferos	Uso de letrinas de fosa.	4. Construcción de letrinas aboneras en la comunidad.(35 fam.)
5. Viviendas en deplorables condiciones	Escasos recursos económicos de las familias	5. Construcción de viviendas dignas a 25 familias.
85 familias		

Fuente: Taller de diagnóstico territorial, 24 de abril del 2007

CASERIO METALILLITO



PROBLEMAS	CAUSAS	SOLUCIONES
<ol style="list-style-type: none"> 1. Insalubridad y enfermedades 2. Dificultades para la realización de actividades comunitarias 3. Incomunicación y dificultades para sacar las cosechas. 4. Inseguridad 	<p>Se consume agua contaminada del río y nacimientos superficiales.</p> <p>Falta de un lugar adecuado.</p> <p>Mal estado de la calle principal.</p> <p>Calles muy oscuras</p>	<ol style="list-style-type: none"> 1. Introducción de agua potable, porforando pozo. 2. Construcción de una casa comunal. 3. Balastado de la calle principal. (aprox. 4 Kms.) 4. Introducción de energía eléctrica
250 familias		

Fuente: Taller de diagnóstico territorial, 24 de abril del 2007

CASERIO MIRAMAR



PROBLEMAS	CAUSAS	SOLUCIONES
1. Dificultades de acceso	Las lluvias han deteriorado la calle y algunos tramos son muy estrechos.	1. Balastado de la calle y ampliación de los tramos estrechos. (aprox. 5 Kms.)
2. Dificultades para practicar el deporte.	Erosionada por la lluvia.	2. Construcción de muros de retención en la cancha de fútbol.
3. Imposibilidad para usar electrodomésticos.	Un grupo de familias que no cuentan con energía eléctrica.	3. Introducción de energía eléctrica a un grupo de 20 familias.
4. Traslado de cosechas en bestias de carga o espaldas de las personas	Inexistencia de calle vehicular en una parte de la comunidad	4. Apertura de calle. Aprox. 2 Km.
5. Insuficiente abastecimiento de agua	Mala distribución	5. Acompañamiento a gestión con la Junta de agua de Istagapan.
70 familias		

Fuente: Taller de diagnóstico territorial, 24 de abril del 2007



CASERIO PLAYA COSTA AZUL

PROBLEMAS	CAUSAS	SOLUCIONES
<ol style="list-style-type: none"> 1. Dificultades para realizar eventos y reuniones comunitarias 2. Contaminación de la playa y del Medio Ambiente. 3. Los alumnos de bachillerato tienen que recorrer grandes distancias para estudiar. 4. Riesgo en la comunidad al transitar sobre puente que va hacia la carretera 	<p>No existe un lugar adecuado</p> <p>No existe una limpieza periódica de la playa.</p> <p>La escuela de la comunidad tiene actualmente hasta 9º. Grado.</p> <p>El puente que se cruza hacia la carretera está deteriorado</p>	<ol style="list-style-type: none"> 1. Construcción de una casa comunal 2. Servicio del tren de aseo en la comunidad. 3. Construcción de 4 aulas para bachillerato. 4. Construcción de un nuevo puente
1260 habitantes		

Fuente: Taller de diagnóstico territorial, 24 de abril del 2007

CASERIO EL PORVENIR



PROBLEMAS	CAUSAS	SOLUCIONES
1. Insalubridad y enfermedades	Consumo de agua contaminada.	1. Introducción de agua potable. Porforar pozo.
2. Dificultades para realizar reuniones y eventos comunitarios.	No tenemos un lugar adecuado.	2. Compra de terreno para construir casa comunal.
3. Calles deterioradas.	El paso de los vehículos y la lluvia les ha deteriorado.	3. Balastado de calle y fraguado de pendientes.
4. Peligro de derrumbe en muro de contención en la escuela.	Los anteriores temblores lo dañaron.	4. Reconstrucción de muro de contención en la escuela.
5. Contaminación del Medio Ambiente	En la comunidad no hay letrinas	5. Construcción de letrinas aboneras
150 familias		

Fuente: Taller de diagnóstico territorial, 24 de abril del 2007



**CASERIO
LA PLAYA.**

PROBLEMAS	CAUSAS	SOLUCIONES
1. Enfermedades	Ingestión de agua contaminada.	1. Continuación del proyecto de introducción de agua potable
2. Inundaciones	Por los desbordes de los ríos en invierno.	2. Obras de protección prevención en la zona de la playa Metalio.
3. Dificultades para realizar eventos comunitarios	No tenemos un lugar adecuado.	3. Compra de un terreno para construir casa comunal
600 personas		

LOTIF. LAS DELICIAS

PROBLEMAS	CAUSAS	SOLUCIONES
1. Imposibilidad para usar electrodomésticos	No se posee energía eléctrica	1. Introducir energía eléctrica
600 personas		

Fuente: Taller de diagnóstico territorial, 24 de abril del 2007

CASERIO SUPERVISION



PROBLEMAS	CAUSAS	SOLUCIONES
<ol style="list-style-type: none"> 1. Dificultades de acceso 2. Enfermedades y presencia de insectos y otros animales 3. Presencia de enfermedades gastrointestinales 	<p>Mal estado de la calle.</p> <p>Presencia de agua sucia a cielo abierto.</p> <p>Consumo de agua contaminada</p>	<ol style="list-style-type: none"> 1. Reparación de calle "la muerta". Aprox. 4 Km. 2. Construcción de una canaleta de desagüe para el agua. Aprox. 1 Km. 3. Introducción de agua potable
95 familias		

Fuente: Taller de diagnóstico territorial, 24 de abril del 2007



CASERIO ARENERA

1, 2 Y 3

PROBLEMAS	CAUSAS	SOLUCIONES
1. Insalubridad	Consumo de agua contaminada.	1. Introducción de agua potable.
2. Presencia de enfermedades respiratorias	Exceso de polvo en la calle.	2. Fraguado de calle principal. Aprox. 4 ½ Km.
3. Imposibilidad de usar aparatos electrodomésticos	La comunidad no tiene energía eléctrica.	3. Introducción de energía eléctrica
4. Falta de un lugar adecuado para realizar reuniones	No tenemos casa comunal	4. Compra de un terreno para la construcción de una casa comunal
650 personas		

**CASERIO GIRASOL,
EI MAIZAL**



PROBLEMAS	CAUSAS	SOLUCIONES
1. Oscuridad e imposibilidad de utilizar aparatos electrodomésticos.	No poseemos energía eléctrica.	1. Introducción de energía eléctrica
2. Dificultad para el acceso vehicular	Calles en mal estado.	2. Balastar las calles. (aprox. 800 mts.)
3. No tenemos un lugar adecuado para reuniones	No se tiene casa comunal.	3. Construcción de una casa comunal.(en la zona verde)
4. Insalubridad	Consumo de agua contaminada	4. Introducción de agua potable
31 familias		

Fuente: Taller de diagnóstico territorial, 24 de abril del 2007

**CASERIO ISLA
ARRIBA**



PROBLEMAS	CAUSAS	SOLUCIONES
1. Mal estado de la calle	Su reparación no fue terminada.	1. Balastado de calle y terminar el empedrado fraguado pendiente.
2. Se carece de agua	El río se seca en verano y los terrenos son muy secos.	2. Perforar pozo en profundidad para introducir agua potable
3. Peligro e imposibilidad de cruzar río durante el invierno.	Se crece el río y no se puede cruzar	3. Construcción de un puente
800 personas		

Fuente: Taller de diagnóstico territorial, 26 de abril del 2007



LOTIFICACION MIRAMAR

PROBLEMAS	CAUSAS	SOLUCIONES
1. Inundaciones en la zona baja de la comunidad	Asolvamiento de la quebrada El Garrobo.	1. Dragado de la quebrada y construcción de una borda
2. Deterioro de las calles	Le dañan las lluvias y el tránsito vehicular.	2. Balastado y cuneteado de la calle principal
3. Imposibilidad de usar electrodomésticos	No tenemos energía eléctrica	3. Introducción de energía eléctrica
260 habitantes		

Fuente: Taller de diagnóstico territorial, 26 de abril del 2007

**CASERIO VALLE
NUEVO**



PROBLEMAS	CAUSAS	SOLUCIONES
1. Calles en mal estado	La superficie es de tierra y necesita mantenimiento.	1. Empedrado y fraguado de calles y pasajes del caserío. (aprox. 500 mts)
2. No tenemos un lugar adecuado para reunirnos	Carecemos de casa comunal.	2. Construcción de casa comunal. Se tiene terreno
3. Contaminación del subsuelo.	Las familias usan servicios de fosa.	3. Construcción de letrinas aboneras.
4. Los estudiantes de tercer ciclo carecen de aulas	La población estudiantil ha crecido	4. Construcción de dos aulas para tercer ciclo.

480 habitantes

Fuente: Taller de diagnóstico territorial, 26 de abril del 2007

CASERIO EL PEÑON



PROBLEMAS	CAUSAS	SOLUCIONES
1. Imposibilidad de usar electrodomésticos	Carecemos de energía eléctrica.	1. Ampliar el proyecto de energía eléctrica a la zona norte. (aprox. 700 mts. Lineales)
2. No hay espacios adecuados para la recreación	La cancha está deteriorada por la lluvia.	2. Reparación de la cancha.
3. Calles deterioradas.	Le ha dañando la lluvia, la falta de mantenimiento y el tránsito de animales y vehículos.	3. Balastado y cuneteado de la calle.
4. No existe lugar donde reunirse y hacer actividades comunitarias	No existe casa comunal ni terreno para construir	4. Compra de terreno y construcción de casa comunal.
95 familias		

Fuente: Taller de diagnóstico territorial, 26 de abril del 2007

**CASERIO LOS
MARINES AGUA
ZARCA**



PROBLEMAS	CAUSAS	SOLUCIONES
1. Enfermedades gastrointestinales	Consumo de agua contaminada, de los ríos y quebradas.	1. Introducción de agua potable.
2. Los lugares donde realizamos las reuniones son inadecuados	No existe casa comunal.	2. Construcción de casa comunal
3. Sección de la comunidad no posee energía eléctrica.	El proyecto anterior no cubrió toda la comunidad.	3. Realizar la segunda parte del proyecto de electrificación
4. Calles en mal estado	Deterioradas por las lluvias y el transporte	4. Balastado y cuneteado de las calles
154 familias		

Fuente: Taller de diagnóstico territorial, 26 de abril del 2007

CASERIO COSTA BRAVA



PROBLEMAS	CAUSAS	SOLUCIONES
1. La comunidad es muy oscura por las noches	Falta de alumbrado público.	1. Introducción de energía eléctrica.
2. Alto deterioro de las calles	Falta de mantenimiento.	2. Balastado de las calles principales del caserío.
3. La imposibilidad de cruzar quebrada durante el invierno	Desbordamiento de las aguas de la quebrada y	3. Construcción de un puente o bóveda sobre la quebrada
270 familias		

Fuente: Taller de diagnóstico territorial, 26 de abril del 2007



CASERIO EL BOULEVARD

PROBLEMAS	CAUSAS	SOLUCIONES
1. Enfermedades respiratorias por calles polvosas	Alto tránsito vehicular en esta calle	1. Empedrado y fraguado de calle principal. (aprox. 1.6 Km.)
2. Desorden vial, comercial e insalubridad	Falta de señalización y ordenamiento	2. Señalización vial, ordenamiento de vendedoras y manejo adecuado de la basura que se genera en esta zona comercial.
3. Peligro en el puente.	Deterioro debido a la antigüedad de construcción.	3. Reconstrucción de puente sobre calle principal.
4. Delincuencia juvenil en las calles.	Oscuridad en las calles	4. Ampliar el servicio de alumbrado público.
5. Mal servicio de agua potable	Tanque actual y tubería, son inadecuados	5. Construir un nuevo tanque y cambiar las tuberías.
135 familias		

Fuente: Taller de diagnóstico territorial, 24 de abril del 2007



CASERIO PLAYA MONZON

PROBLEMAS	CAUSAS	SOLUCIONES
1. Los habitantes de la comunidad viven en casas inseguras y en mal estado	Las viviendas no se pueden reconstruir por la pobreza y el desempleo.	1. Construcción de viviendas dignas para personas de escasos recursos.
2. Insalubridad y presencia de enfermedades	Consumo de agua contaminada.	2. Introducción de agua potable
3. Calles en mal estado	Falta de mantenimiento.	3. Reparación de las calles.
4. Contaminación de los mantos acuíferos.	No hay servicios sanitarios que reúnan las condiciones mínimas de higiene.	4. Construcción de servicios sanitarios aboneras.
5. No existe un lugar para realizar reuniones y actividades de la comunidad	Falta de un terreno para construir casa comunal	5. Compra de un terreno para construir casa comunal
120 personas		

Fuente: Taller de diagnóstico territorial, 26 de abril del 2007



CASERIO EL MAGUEY, METALIO.

PROBLEMAS	CAUSAS	SOLUCIONES
1. Recorrido de grandes distancias de los niños y niñas para asistir a la escuela. 2. Dificultades para acceder a la comunidad 3. Las reuniones y eventos de la comunidad se realizan en lugares inadecuados. 4. Dificultades para ejercer el deporte en la cancha de fútbol 5. Hacinamiento en las viviendas	En la comunidad, ni en las cercanías, no hay escuela. Calles en mal estado. No tenemos una casa comunal. Mal estado de la cancha. Dos o más familias en una sola vivienda	1. Construcción de una escuela en la comunidad. 2. Balastado de calles. (aprox. 2 Km.) 3. Construcción de una casa comunal en la zona verde. 4. Reparación de la cancha de fútbol. 5. Construcción de viviendas en la comunidad
67 familias. Fuente: Taller de diagnóstico territorial, 26 de abril del 2007		

COLONIA SAN JOSE 1

PROBLEMAS	CAUSAS	SOLUCIONES
1. Dificultades de acceso 2. Contaminación del sub suelo	Mal estado de las calles Las familias usan letrinas de fosa.	1. Empedrado y fraguado de calle principal. 2. Introducción de sistema de aguas negras.
70 familias Fuente: Taller de diagnóstico territorial, 24 de abril del 2007		



CASERIO LAS CUREÑAS.

PROBLEMAS	CAUSAS	SOLUCIONES
<ol style="list-style-type: none"> 1. Insalubridad entre los habitantes de la comunidad 2. Mal estado de las calles 3. Imposibilidad para hacer deporte 4. No hay local adecuado para reuniones 	<p>Ingestión de agua contaminada.</p> <p>Las lluvias le deterioran</p> <p>Deterioro de la cancha de fútbol</p> <p>No tenemos casa comunal</p>	<ol style="list-style-type: none"> 1. Introducción de agua potable 2. Balastado de calles principales y pasajes del caserío y del callejón que conduce al río. 3. Reparación de la cancha de fútbol 4. Compra de un terreno para construir casa comunal.
<p>100 familias</p> <p style="text-align: right;">Fuente: Taller de diagnóstico territorial, 26 de abril del 2007</p>		

CASERIO EL CAULOTE

PROBLEMAS	CAUSAS	SOLUCIONES
<ol style="list-style-type: none"> 1. Limitantes para el trabajo comunitario y organizativo 2. Dificultades de tránsito durante el invierno 3. Acceso a la escuela es muy difícil . 4. Los trabajadores de la zona, en épocas lluviosas y cuando van al trabajo se mojan. 	<p>No tenemos un lugar adecuado para reuniones.</p> <p>La calle se inunda con las aguas lluvias.</p> <p>Mal estado.</p> <p>No existe donde resguardarse en la parada de buses.</p>	<ol style="list-style-type: none"> 1. Construcción de una casa comunal. Contamos con terreno para la construcción. 2. Colocar 10 tubos para proteger de las inundaciones en la calle 3. Fragar la calle frente a la escuela. Aprox. 500 mts. 4. Construcción de una caseta con sombra en la parada de buses.
<p>360 familias</p> <p style="text-align: right;">Fuente: Taller de diagnóstico territorial, 24 de abril del 2007</p>		



CASERIO LOS MENDEZ

PROBLEMAS	CAUSAS	SOLUCIONES
1. Dificultades para transitar 2. Presencia de enfermedades y parasitismo. 3. Dificultades para realizar eventos comunitarios. 4. No hay cobertura total de energía eléctrica	Mal estado de las calles. Consumo de agua contaminada. No existe un lugar adecuado. Proyecto anterior no cubrió al 100% de las familias.	1. Balastado de calles y fraguado en pendientes 2. Introducción de agua potable 3. Construcción de casa comunal en la zona verde 4. Continuación del proyecto de energía eléctrica.
300 familias Fuente: Taller de diagnóstico territorial, 24 de abril del 2007		

CASERIO ARENERA 4

PROBLEMAS	CAUSAS	SOLUCIONES
1. Inundaciones en la comunidad 2. Malos olores, criaderos de zancudos y enfermedades 3. Calle muy erosionada	Asolvamiento del río. Las aguas servidas se derraman en la calle y se estancan. El río se desborda	1. Dragado del río 2. Empedrado y fraguado de calle y su respectiva conformación de cunetas 3. Balastado de la calle y construcción de badenes. Aprox. 500 mts. y dos badenes
80 familias Fuente: Taller de diagnóstico territorial, 24 de abril del 2007		



CASERIO LA BALASTRERA

PROBLEMAS	CAUSAS	SOLUCIONES
1. Enfermedades respiratorias	Exceso de polvo en las calles.	1. Fraguado de calle principal y pasajes
2. Presencia de individuos sospechosos	Calles muy oscuras por falta de alumbrado público.	2. Introducción de alumbrado público
3. Las reuniones comunitarias se realizan en lugares inadecuados	No tenemos una casa comunal.	3. Construcción de una casa comunal
4. Peligro en paso sobre río e incomunicación	No existe un puente sobre el río	4. Construcción de un puente colgante
70 familias	Fuente: Taller de diagnóstico territorial, 24 de abril del 2007	

CASERIO EL AMATAL.

PROBLEMAS	CAUSAS	SOLUCIONES
1. Dificil acceso a la comunidad Los López	Calles en mal estado y en invierno se inundan.	1. Reparar las calles y construir canaletas
2. Deterioro del puente	Erosionado por el agua del río.	2. Reparar el puente
3. Insalubridad y contaminación	Consumo de agua contaminada	3. Introducción de agua potable
363 familias		

Fuente: Taller de diagnóstico territorial, 26 de abril del 2007



CASERIO EL NANCE.

PROBLEMAS	CAUSAS	SOLUCIONES
1. Presencia de enfermedades gastrointestinales	Consumo de agua contaminada.	1. Introducción de agua potable, perforando pozo
2. Las reuniones o eventos comunitarios se realizan en lugares prestados	No tenemos un lugar propio.	2. Construcción de una casa comunal. Tenemos terreno.
3. Insuficiente espacio, en la escuela, para atender a los niños y niñas.	La escuela es muy pequeña	3. Ampliación de la escuela. (Un aula.)
4. Calles en mal estado	Falta de mantenimiento.	4. Balastado de calles y reparación de cunetas.
5. Cancha en mal estado	Se ha derrumbado el muro	5. Construcción de muro de protección en la cancha
124 familias		
Fuente: Taller de diagnóstico territorial, 26 de abril del 2007		

CASERIO EL MANGUITO

PROBLEMAS	CAUSAS	SOLUCIONES
1. Dificultades de acceso	Las calles son lavadas por las aguas lluvias.	1. Empedrado y fraguado de calle principal
2. Contaminación de medio ambiente y subsuelo	En la comunidad se usa letrinas de fosa.	2. Construcción de 20 letrinas aboneras
3. Imposibilidad de acceder a la cancha.	El callejón que lleva a la cancha esta muy deteriorado	3. Reparación de calle que lleva a la cancha.
50 familias		
Fuente: Taller de diagnóstico territorial, 24 de abril del 2007		



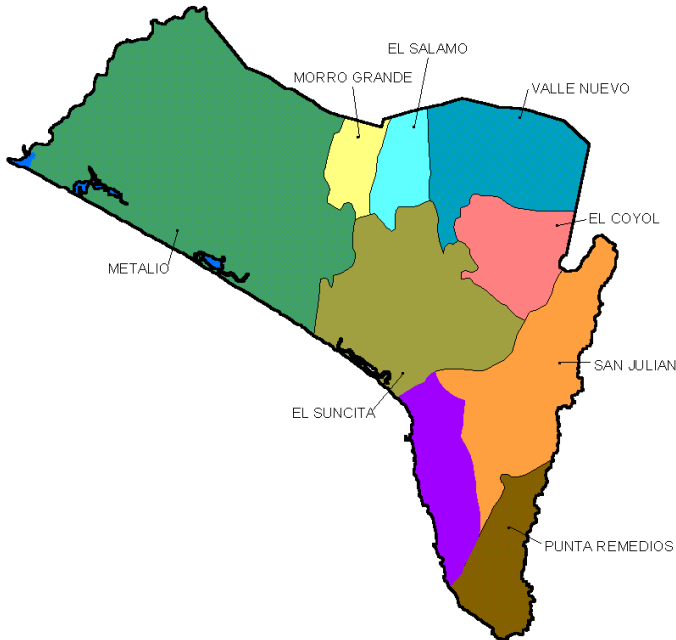
CASERIO ISLA ABAJO

PROBLEMAS	CAUSAS	SOLUCIONES
1. Inseguridad en la tenencia de los lotes que habitamos.	Problemas para la obtención de las escrituras Fuente: Taller de diagnóstico territorial, 26 de abril del 2007	1. Apoyo para la legalización de los lotes.
103 familias		

CASERIO EL MORA

PROBLEMAS	CAUSAS	SOLUCIONES
1. Calles en mal estado	Falta de mantenimiento y las aguas lluvias la deterioran	1. Reparación de las calles del caserío.
2. Insalubridad	Consumo de agua contaminada	2. Introducción de agua potable.
160 familias Fuente: Taller de diagnóstico territorial, 26 de abril del 2007		

CANTON VALLE NUEVO





CANTON VALLE NUEVO

PROBLEMAS	CAUSAS	SOLUCIONES
1. Parasitismo y otras enfermedades gastrointestinales	Se consume agua contaminada de pozos, ríos y vertientes.	1. Introducción de agua potable, comprando terreno para perforar pozo.
2. Dificultad para acceder en las calles	Existen unas cuestas muy inclinadas.	2. Reparar la calle principal, bajándoles a las cuestas. (aprox. 900 mts.)
3. Contaminación del los mantos acuíferos.	Se usa letrinas de fosa.	3. Construcción de letrinas aboneras.
4. Infraestructura de la Casa comunal en peligro	El terreno se está lavando.	4. Construcción de un muro de contención, de aprox. 40 mts.
5. Jóvenes sin posibilidad de acceder a tecnología de computación.	No se cuenta con computadores.	5. Instalación de un centro de computo
160 familias	Fuente: Taller de diagnóstico territorial, 2 de mayo del 2007	

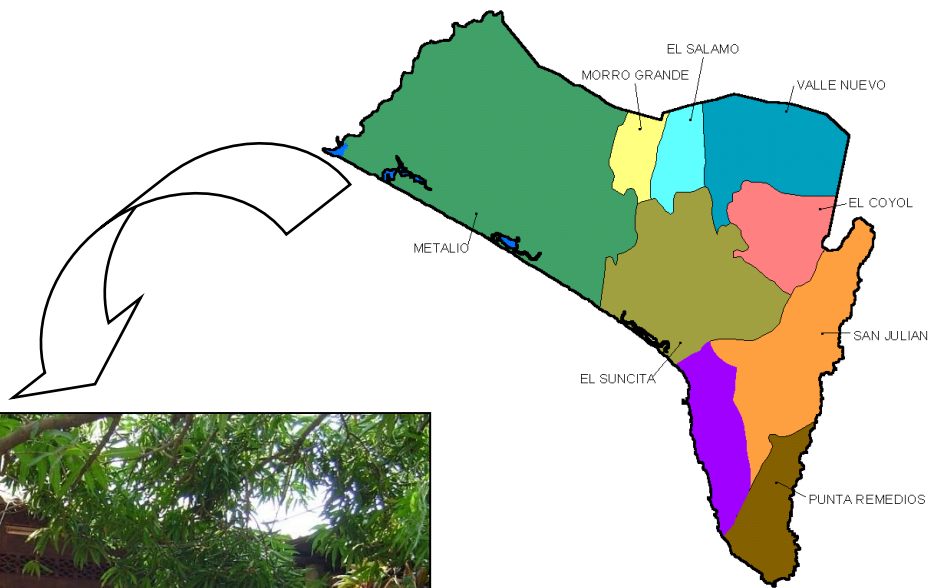


CASERIO COPATACHO

PROBLEMAS	CAUSAS	SOLUCIONES
1. Insalubridad	Consumo de agua contaminada.	1. Introducir agua potable. Perforar pozo.
2. Contaminación del medio ambiente y del subsuelo.	Una parte de la población usa letrinas de fosa y otros no tienen.	2. Construcción de letrinas aboneras
3. Dificultades para transitar.	Calles en mal estado	3. Continuar calle que conecta a valle Nuevo con copatacho, incluyendo badenes y bóveda
15 familias		

Fuente: Taller de diagnóstico territorial, 2 de mayo del 2007

CANTON EL SUNCITA



**CASERIO SAN
PEDRO BELEN
ARRIBA.**



PROBLEMAS	CAUSAS	SOLUCIONES
1. Insalubridad y enfermedades diarreicas.	Consumo de agua contaminada.	1. Introducción de agua potable, perforar pozo.
2. Falta de un lugar adecuado para reuniones	No tenemos casa comunal.	2. Construir una casa comunal.
3. Delincuencia e inseguridad en las calles, por las noches.	Las calles están a oscuras.	3. Introducir alumbrado público.
4. Peligro para Jóvenes y niños jugando en las calles	No se tiene un lugar adecuado para la recreación.	4. Construcción de una cancha de fútbol.
5. Enfermedades gastrointestinales	En la comunidad no hay letrinas	5. Construcción de letrinas (el 60 % de las familias no tienen letrinas)
1,000 habitantes.	Fuente: Taller de diagnóstico territorial, 2 de mayo del 2007	

**COLONIA LA
MARAÑONERA**



PROBLEMAS	CAUSAS	SOLUCIONES
1. Contaminación de los mantos acuíferos y del subsuelo.	En la comunidad no existen letrinas.	1. Construcción de letrinas aboneras.
2. Presencia de enfermedades y parasitismo.	Consumo de agua contaminada.	2. Introducción de agua potable, perforando pozo.
3. Las reuniones y los eventos de la comunidad se realizan en la calle o lugares prestados.	No tenemos un lugar propio.	3. Construir una casa comunal.
4. Dificultad para acceder	Calles en mal estado.	4. Balastar las calles de la colonia.

83 familias

Fuente: Taller de diagnóstico territorial, 2 de mayo del 2007



**COMUNIDAD
LAS SETENTA**

PROBLEMAS	CAUSAS	SOLUCIONES
1. Presencia de enfermedades respiratorias	El humo que despiden los candiles.	1. Introducción de energía eléctrica
2. Peligro de quedar incomunicados y que los niños sean arrastrados por una corriente	Una quebrada alledaña a la comunidad que se crece durante el invierno.	2. Construcción de un puente sobre la quebrada
3. En invierno se dificulta el tránsito y acceso a la comunidad.	Calle en mal estado.	3. Cuneteado y balastado de calles. (aprox. 1,500 mts.)
4. Enfermedades gastrointestinales	Se consume agua contaminada	4. Introducción de agua potable.
35 familias		

Fuente: Taller de diagnóstico territorial, 2 de mayo del 2007



LOTIFICACION LOS ABETOS

PROBLEMAS	CAUSAS	SOLUCIONES
1. Imposibilidad para usar aparatos eléctricos 2. Dificultades para acceder a la comunidad. 3. Insalubridad	No tenemos energía eléctrica. Calles en mal estado. Consumo de agua contaminada	1. Introducción de energía eléctrica 2. Cuneteado y balastado de calle principal y pasajes de la lotificación. 3. Introducción de agua potable, perforando el pozo.
350 personas Fuente: Taller de diagnóstico territorial, 2 de mayo del 2007		

COLONIA VILLA CENTENARIO

PROBLEMAS	CAUSAS	SOLUCIONES
1. Mal estado de las calles 2. Insuficiente abastecimiento de agua 3. Niños y niñas sin posibilidad de asistir a una escuela.	Falta de mantenimiento. El tanque de captación es muy pequeño. En la comunidad no hay escuela y la más cercana está a larga distancia.	1. Empedrado y fraguado de las calles de la colonia. (aprox. 600 mts.) 2. Construcción de un tanque de captación para abastecer a 100 familias. 3. Construcción de una pequeña escuela en la comunidad. (2 aulas) Hay terreno para construcción.
100 familias Fuente: Taller de diagnóstico territorial, 2 de mayo del 2007		



CASERIO COPINULA

PROBLEMAS	CAUSAS	SOLUCIONES
1. Presencia de enfermedades gastrointestinales y contaminación del medio ambiente	En la comunidad no hay letrinas.	1. Construcción de letrinas aboneras.
2. Los comerciantes no llegan hasta la comunidad	Por el mal estado de las calles.	2. Balastado y cuneteado de las calles.(aprox. 2 ½ Km.)
3. Falta de espacios para actividades comunitarias	No hay un lugar adecuado	3. Construcción de una casa comunal.
130 familias		
Fuente: Taller de diagnóstico territorial, 2 de mayo del 2007		

CASERIO LA PLANTA.

PROBLEMAS	CAUSAS	SOLUCIONES
1. Mal estado de las calles	Deterioro por lluvias .	1. Empedrado fraguado de calle el río. Aprox. 1,000 mts.
2. Inseguridad en la tenencia de los lotes	No se tienen escrituras	2. Apoyo para la legalización de los lotes.
32 familias		
Fuente: Taller de diagnóstico territorial, 2 de mayo del 2007		



CASERIO SAN PEDRO BELEN ABAJO

PROBLEMAS	CAUSAS	SOLUCIONES
1. Carecemos de un lugar adecuado para reunirnos	No tenemos casa comunal.	1. Construcción de una casa comunal.
2. Insalubridad	Consumo de agua contaminada.	2. Introducción de agua potable
3. Inseguridad	Las calles son muy oscuras por las noches.	3. Instalación de alumbrado público en la comunidad.
2,000 personas		
Fuente: Taller de diagnóstico territorial, 2 de mayo del 2007		

VILLA SAN CRISTOBAL, EL INICIO.

PROBLEMAS	CAUSAS	SOLUCIONES
1. Imposibilidad para usar aparatos eléctricos	No tenemos electricidad	1. Introducción de energía eléctrica
2. Mal estado de las calles	Falta de mantenimiento.	2. Balastado y cuneteado de pasajes de la villa (12 pasajes)
3. Presencia de enfermedades y contaminación del medio ambiente	Muchas familias de la comunidad no tienen letrinas.	3. Continuación del proyecto de letrinas. (156 letrinas)
4. Inaccesibilidad a la escuela para niños y niñas.	La escuela mas cercana dista mucho de la comunidad	4. Construcción de una escuela en la comunidad
1,070 habitantes		
Fuente: Taller de diagnóstico territorial, 2 de mayo del 2007		



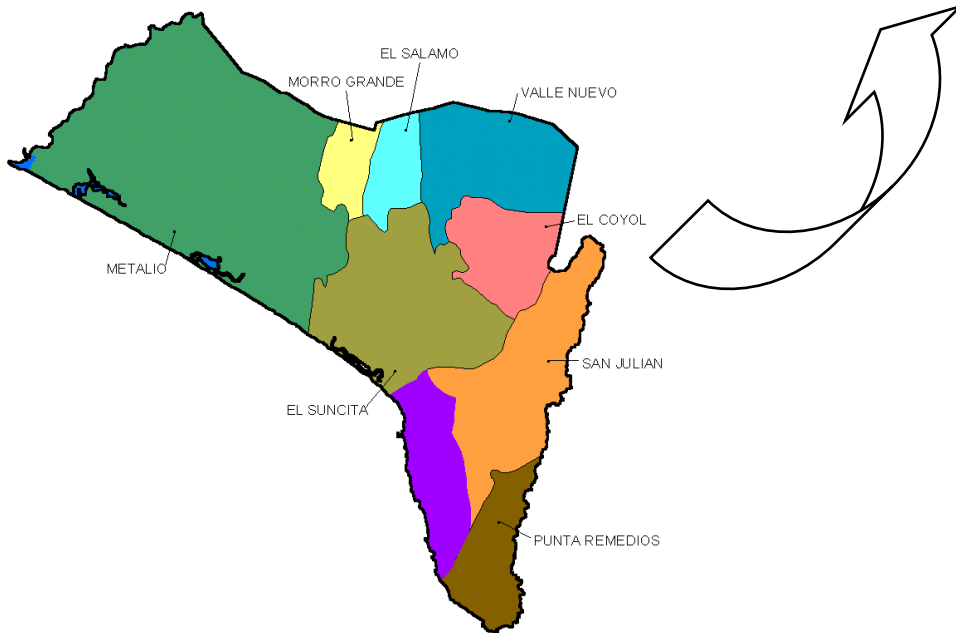
REPARTO PATRICIA

PROBLEMAS	CAUSAS	SOLUCIONES
1. Dificultades para acceder a la comunidad.	Mal estado de las calles	1. Cordoneado de calles y pasajes.
430 familias	Fuente: Taller de diagnóstico territorial, 2 de mayo del 2007	

CASERIO LAS MARIAS

PROBLEMAS	CAUSAS	SOLUCIONES
1. Los niños realizan grandes recorridos de distancias para asistir a la escuela	La escuela más cercana está muy lejos de la comunidad.	1. Construcción de una escuela en la comunidad.
2. Calles en mal estado.	Las lluvias le deterioran.	2. Balastado de calles
104 familias	Fuente: Taller de diagnóstico territorial, 2 de mayo del 2007	

CANTON EL SALAMO





CASERIO EL SALAMO

PROBLEMAS	CAUSAS	SOLUCIONES
1. Insalubridad	Consumo de agua contaminada.	1. Introducción de agua potable, perforando un pozo.
2. Estado de salud de los habitantes es deteriorado	El acceso a servicios médicos es muy difícil .	2. Construcción de un dispensario médico. (se tiene terreno
3. Mal estado de las calles.	Falta de mantenimiento.	3. Balastar las calles de Cas. Los Justos, Los Marroquines y Los Alfaro.
4. Los lotes distribuidos a los miembros de la Cooperativa no tienen calles de salida o accesos.	Las calles solamente están marcadas.	4. Abrir las calles en las zonas marcadas.
5. Parasitismo y contaminación del medio ambiente	La mayoría de las familias no poseen letrinas	5. Construcción de letrinas
300 familias	Fuente: Taller de diagnóstico territorial, 2 de mayo del 2007	

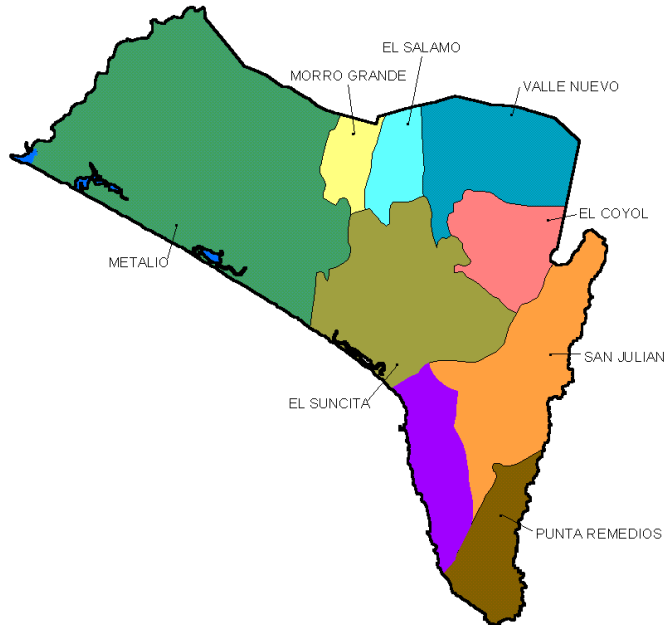

CIUDELA ROTARIA

PROBLEMAS	CAUSAS	SOLUCIONES
1. Insalubridad	Consumo de agua contaminada.	1.Introducción de agua potable.
2. Dificultades para acceder a la comunidad.	Mal estado de las calles	2. Balastado de calles .
27 familias	Fuente: Taller de diagnóstico territorial, 2 de mayo del 2007	



Asistentes a taller de diagnóstico en la zona 4.

CANTON MORRO GRANDE



CASERIO LA OCRERA



PROBLEMAS	CAUSAS	SOLUCIONES
1. Presencia de enfermedades infecciosas.	Consumo de agua contaminada	1. Introducción de agua potable, perforando pozo.
2. Las reuniones de la comunidad se realizan en la calle	No tenemos casa comunal	2. Construcción de una casa comunal
3. Dificultades de acceso	Mal estado de las calles.	3. Balastado de 2 callejones, uno en la Ocrera y otro en San Luís
4. Contaminación y enfermedades	No existen letrinas en los hogares.	4. Introducción de letrinas. (90 letrinas)
5. Delincuencia e inseguridad	Calles muy oscuras	5. Continuar proyecto de energía eléctrica
150 familias		

Fuente: Taller de diagnóstico territorial, 2 de mayo del 2007


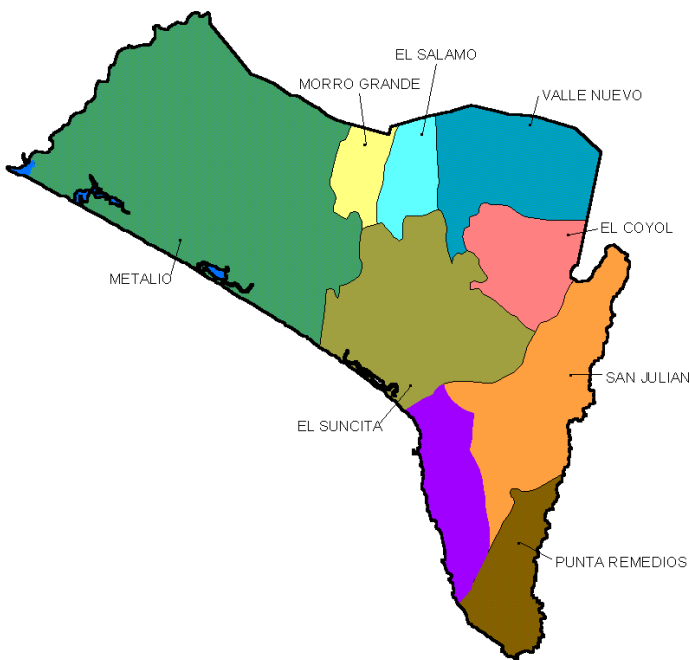
CASERIO LA JOYA

PROBLEMAS	CAUSAS	SOLUCIONES
1. Falta de lugares para recreación	No se tiene canchas	1. Compra de terreno para construir cancha de fútbol.
1. Insalubridad	Consumo de agua contaminada.	1. Introducción de agua potable.
47 familias	Fuente: Taller de diagnóstico territorial, 2 de mayo del 2007	



Taller de diagnóstico en San Pedro Belén

CANTON SANTA ROSA EL COYOL





CASERIO MONTERICO

PROBLEMAS	CAUSAS	SOLUCIONES
1. Presencia de enfermedades gastrointestinales 2. Dificultad para el uso de aparatos electrodomésticos. 3. Dificultades para acceder a la comunidad.	Consumo de agua contaminada. No se cuenta con energía eléctrica. Calles en mal estado	1. Introducción de agua potable. 2. Introducción de energía eléctrica 3. Balastado o fraguado de la calle. (aprox. 3 Kms.)
88 familias		Fuente: Taller de diagnóstico territorial, 2 de mayo del 2007

CASERIO GUADALCANAL

PROBLEMAS	CAUSAS	SOLUCIONES
1. Imposibilidad de tránsito en vehículos 2. Las familias se alumbran con candiles a gas.	La superficie de la calle es de tierra y en invierno se hace mucho lodo. No existe energía eléctrica	1. Balastado y cuneteado de calles. (aprox. 4 Kms.) 2. Introducción del servicio de energía eléctrica.
14 familias		Fuente: Taller de diagnóstico territorial, 2 de mayo del 2007



CASERIO ATALAYITA

PROBLEMAS	CAUSAS	SOLUCIONES
1. Imposibilidad para usar aparatos eléctricos 2. Peligro de incomunicación en invierno	No tenemos electricidad Fuertes correntadas en río Sensunapán.	1. Introducción de energía eléctrica en 20 viviendas. 2. Construcción de un puente colgante sobre río Sensunapán
17 familias	Fuente: Taller de diagnóstico territorial, 2 de mayo del 2007	

PARCELACIÓN EL COYOL.

PROBLEMAS	CAUSAS	SOLUCIONES
1. Mal estado de las calles	Falta de mantenimiento y daño de aguas lluvias.	1. Balastado de las principales calles de la parcelación.
35 familias	Fuente: Taller de diagnóstico territorial, 2 de mayo del 2007	



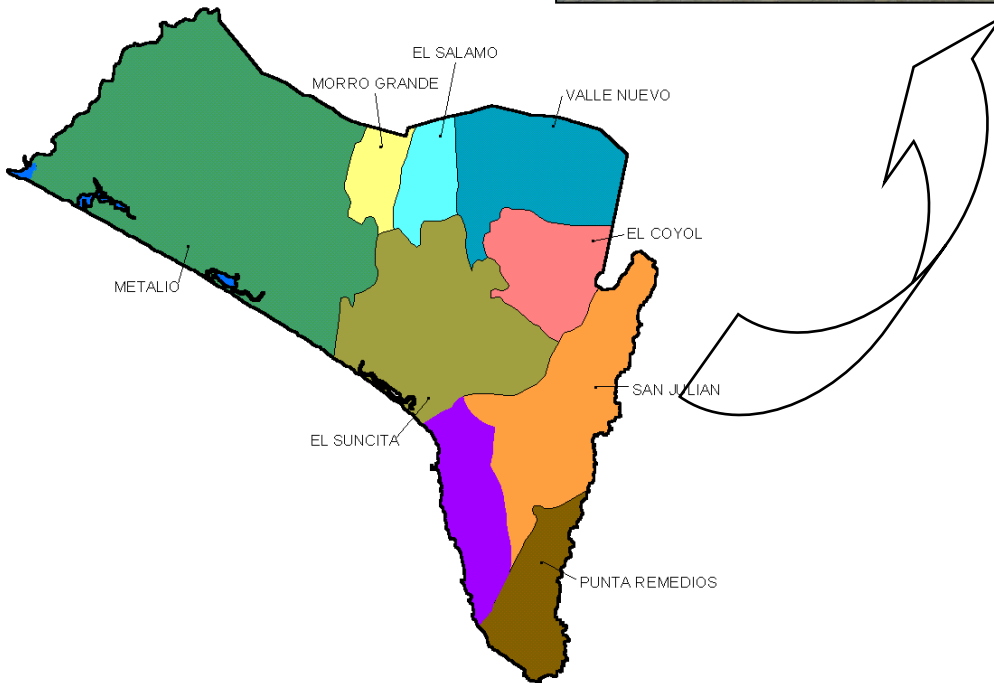
CASERIO SANTA ROSA EL COYOL

PROBLEMAS	CAUSAS	SOLUCIONES
1. Insalubridad 2. Calles en mal estado. 3. Peligro para niños que asisten el CBI	Consumo de agua contaminada. Falta de mantenimiento. Infraestructura deteriorada.	1. Introducción de agua potable. (perforar pozo) 2 Balastado de la principales calles 3.Reparación en el CBI de la comunidad.
60 familias		
Fuente: Taller de diagnóstico territorial, 2 de mayo del 2007		

LOTIFICIÓN SAN MAURICIO

PROBLEMAS	CAUSAS	SOLUCIONES
1. Insalubridad.	Consumo de agua contaminada	1. Introducción de agua potable. (perforar pozo)
25 familias		
Fuente: Taller de diagnóstico territorial, 2 de mayo del 2007		

CANTON SAN JULIAN



**LOTIFICACION
ATALAYA 2**



PROBLEMAS	CAUSAS	SOLUCIONES
1. Retraso para desarrollar integralmente la comunidad. 2. Calles en mal estado 3. Presencia de enfermedades gastrointestinales.	Lotificador no instaló energía eléctrica. Falta de mantenimiento adecuado. Consumo de agua contaminada	1. Introducción de energía eléctrica 2. Balastado de calles en la lotificación 3. Perforar pozo e Instalar sistema de agua potable
200 personas		

Fuente: Taller de diagnóstico territorial, 4 de mayo del 2007



COLONIA ATALAYA 1

PROBLEMAS	CAUSAS	SOLUCIONES
1. Mal estado de las calles	Falta de mantenimiento	1. Fragar 100 mts. de calle principal
2. Enfermedades y contaminación .	Consumo de agua contaminada	2. Introducción de agua potable, perforando pozo.
75 familias		
Fuente: Taller de diagnóstico territorial, 4 de mayo del 2007		

LOTIFICACION EL MILAGRO

PROBLEMAS	CAUSAS	SOLUCIONES
1. Reuniones comunitarias se realizan en lugares inadecuados.	No tenemos un lugar adecuado	1. Construcción de una casa comunal.
2. Insalubridad	Consumo de agua contaminada.	2. Introducción de agua potable.
350 familias		
Fuente: Taller de diagnóstico territorial, 4 de mayo del 2007		



CASERIO KILO 5

PROBLEMAS	CAUSAS	SOLUCIONES
1. Contaminación del suelo y del agua. Enfermedades gastrointestinales	El río Sensunapán (que viene desde Sonsonate) contamina las aguas, incluso las de riego del sector ganadero	1. Introducir agua potable en la comunidad. (perforar pozo)
2. Contaminación de los pozos y del agua se ingiere	Todas las familias usan sanitarios de fosa	2. Introducir sistema de aguas negras
3. Calles con mucho polvo y en mal estado	Falta de mantenimiento y de drenajes adecuados.	3. Fraguado o pavimentación de 2 Kms. de calle principal. (Incluir túmulos.)
4. Enfermedades gastrointestinales, criaderos de zancudos, etc.	Acumulación de basura	4. Introducción del servicio del tren de aseo.
5. Inseguridad por las noches	5. Falta de iluminación en las calles	5. Introducción de servicio de alumbrado público en 2 kms. de calle

Más de 2,000 habitantes

Fuente: Taller de diagnóstico territorial, 4 de mayo del 2007

**CASERIO NUEVA
ACAJUTLA**



PROBLEMAS	CAUSAS	SOLUCIONES
1. Insalubridad y contaminación del agua y suelo	Las familias de este lugar usan letrinas de fosa.	1. Instalación de sistema de tuberías de agua negras.
2. Calles en mal estado	Falta de mantenimiento.	2. Fraguado de las calles. Aprox. 1500 mts.
3. Peligro para los niños/as que asisten a la escuela.	La escuela está muy deteriorada.	3. Reparación de la infraestructura de la escuela. (Alcaldía proporcione escritura del predio marginal donde se encuentra.)
4. Peligro de quedar incomunicados durante el invierno	Las aguas lluvias están partiendo la calle	4. Construcción de un muro de retención, en la calle principal.
5. Inseguridad	Calles muy oscuras	5. Instalación de alumbrado público en los pasajes y fte. a la línea férrea
360 habitantes		

Fuente: Taller de diagnóstico territorial, 4 de mayo del 2007



**CASERIO LOS
VIRTIENTES**

PROBLEMAS	CAUSAS	SOLUCIONES
1. Contaminación de los mantos acuíferos	Uso de letrinas de fosa.	1. Introducción de sistema de Aguas Negras.
2. Enfermedades por consumo de agua contaminada	El agua que se consume proviene de pozos.	2. Introducción de un sistema de agua potable (perforar pozo)
3. Calles y pasajes en mal estado.	Deterioradas por las lluvias y paso de transporte liviano y pesado.	3. Balastado y cuneteado de pasajes y calles.
4. Viviendas en mal estado	Escasos recursos económicos de las familias.	4. Construcción de 15 viviendas dignas.
5. Constantes inundaciones.	Acequia de los regantes que pasa dentro de la comunidad.	5. Construcción de un muro de retención de aprox. 100 mts.
100 familias		

Fuente: Taller de diagnóstico territorial, 4 de mayo del 2007



**COLONIA NUEVA
SANTA MARTA**

PROBLEMAS	CAUSAS	SOLUCIONES
<p>1. Inundaciones en el pasaje No. 3</p> <p>2. Las reuniones y eventos comunitarios se realizan en la calle o predios prestados</p> <p>3. Inseguridad y presencia de maras</p>	<p>Las aguas lluvias y la que viene de las acequias de regadillos.</p> <p>No tenemos un lugar adecuado y propio.</p> <p>Las calles de la colonia son oscuras.</p>	<p>1. Empedrar y fraguar pasajes</p> <p>2. Construcción de una casa comunal.(tenemos terreno)</p> <p>3. Instalación de alumbrado público en la colonia.</p>
<p>150 familias</p>		

Fuente: Taller de diagnóstico territorial, 4 de mayo del 2007



SAN LUIS CAMPANA

PROBLEMAS	CAUSAS	SOLUCIONES
1. Enfermedades gastrointestinales	Se consume agua contaminada.	1. Introducir agua potable.(perforar pozo)
2. Dificultades para transitar e inundaciones	Calles en mal estado.	2. Balastar y cunetear las calles.(aprox. 2.5 Kms.)
3. Habitantes de la comunidad sin espacios para recreación.	No se cuenta con una infraestructura adecuada.	3. Construcción de un área recreativa, en la zona verde.
4. Inseguridad para transitar por las noches	Falta de alumbrado eléctrico en las calles.	4. Instalación de alumbrado público en la comunidad. (aprox. 23 lámparas)
106 familias		

Fuente: Taller de diagnóstico territorial, 4 de mayo del 2007



**COMUNIDAD SANTA
MARIA LA NUEVA**

PROBLEMAS	CAUSAS	SOLUCIONES
1. Oscuridad en la zona y dificultades para usar electrodomésticos.	No se tiene acceso a energía eléctrica.	1. Introducción de energía eléctrica en la comunidad.
2. Contaminación de los mantos acuíferos.	Se usa servicios sanitarios de fosa.	2. Construcción de servicios sanitarios aboneros.
3. Dificultades para acceder a la comunidad	Calles en mal estado.	3. Balastar las calles
4. La comunidad queda incomunicada durante el invierno	El río que cruza la comunidad se desborda en época lluviosa	4. Construcción de un puente sobre el río San Felipe.

125 familias

Fuente: Taller de diagnóstico territorial, 4 de mayo del 2007



COMUNIDAD ADRA LA NUEVA

PROBLEMAS	CAUSAS	SOLUCIONES
1. Presencia de enfermedades	Consumo de agua contaminada.	1. Introducción de agua potable
2. Malos olores y contaminación de mantos acuíferos	Uso de letrinas de fosa.	2. Introducción de tuberías de aguas negras
3. Imposibilidad de tránsito durante el invierno.	Aguas lluvias que provocan grandes hoyos y fangos.	3. Concreteado o pavimentado de calle principal.(aprox. 300 mts.)
4. Realización de eventos comunitarios a intemperie	No tenemos casa comunal	4. Construcción de una casa comunal en la zona verde.
5. Peligro por delincuencia	Las calles están muy oscuras durante las noches	5. Introducción de sistema de alumbrado público
320 familias		

Fuente: Taller de diagnóstico territorial, 4 de mayo del 2007



COLONIA SAN EMILIO I

PROBLEMAS	CAUSAS	SOLUCIONES
1. Niños que se quedan sin asistir a la escuela.	La escuela más cercana está en la Nueva Acajutla y es muy pequeña. No cubre la demanda. Y no hay espacio para más construcción.	1. Construir una nueva escuela en la zona verde de la San Emilio
2. Contaminación de los mantos acuíferos	Se usan letrinas de fosa.	2. Introducción de tuberías de aguas negras
3. Mal estado de las calles.	Falta de mantenimiento.	3. Empedrar y fraguar aprox. 1 km. de calle.
4. Las reuniones comunitarias se realizan en la calle	No hay lugares adecuados para reuniones.	4. Construcción de una casa comunal en la zona verde.
5. Falta de lugares de esparcimiento	No existe una cancha	5. Construcción de una cancha en la zona verde
300 familias		Fuente: Taller de diagnóstico territorial, 4 de mayo del 2007

JARDINES DE LA NUEVA No. 2

PROBLEMAS	CAUSAS	SOLUCIONES
1. Presencia de enfermedades gastrointestinales	Consumo de agua contaminada.	1. Introducción de agua potable
2. Comunidad presa de la delincuencia.	Oscuridad en las calles.	2. Introducir alumbrado público
3. Inundaciones en la comunidad durante el invierno	La creciente de las acequias que vienen de los regadíos.	3. Construcción de cunetas que encaucen el agua. (aprox. 3,000mts.)
166 familias.		

Fuente: Taller de diagnóstico territorial, 4 de mayo del 2007



CASERIO EL MANZANO

PROBLEMAS	CAUSAS	SOLUCIONES
1. Inundaciones en la comunidad	Crecimiento de las acequias de los regadíos y la mala distribución del agua.	1. Construcción de un muro de contención o una borda. Aproximadamente 1 ½ Km.
2. Evidente deterioro y mal estado en las casas que habitamos.	Falta de recursos económicos.	2. Gestionar proyecto de construcción de viviendas dignas
3. Presencia de enfermedades intestinales	Consumo de agua contaminada	3. Introducción de proyecto de agua potable, perforando pozo.
4. Calles en deterioro	Las aguas lluvias la deterioran	4. Balastado de 1 ½ Kms. de calles
36 familias		
Fuente: Taller de diagnóstico territorial, 4 de mayo del 2007		

CASERIO SAN PEDRO EL CAÑAL

PROBLEMAS	CAUSAS	SOLUCIONES
1. Falta de un lugar adecuado para realizar las reuniones y eventos de la comunidad.	No existe una casa comunal.	1. Construcción de una casa comunal. (se tiene terreno)
2. Presencia de enfermedades gastrointestinales.	Consumo de agua contaminada	2. Introducir agua potable. (perforar un pozo)
3. Calles en mal estado	Falta de mantenimiento	3. Balastar todas las calles del caserío. (aprox. 1500 mts.)
300 personas		
Fuente: Taller de diagnóstico territorial, 4 de mayo del 2007		



BRISAS DEL PACIFICO

PROBLEMAS	CAUSAS	SOLUCIONES
1. Imposibilidad para el uso de aparatos electrodomésticos	No contamos con instalaciones eléctricas.	1. Introducción de energía eléctrica en la comunidad.
2. Los niños y niñas recorren grandes distancias para acudir a la escuela	No existe una escuela en la zona.	2. Construcción de una escuela en la zona
3. Dificultades para reuniones y eventos comunitarios	No existe un lugar adecuado para reuniones comunitarias	3. Construcción de una casa comunal. (hay terreno)
Fuente: Taller de diagnóstico territorial, 4 de mayo del 2007		

CASERIO COLIMA

PROBLEMAS	CAUSAS	SOLUCIONES
1. Enfermedades gastrointestinales, parasitismo	Se consume agua no apta para humanos, contaminada por letrinas y quebradas.	1. Introducción de agua potable, perforando un pozo
2. Calles muy deterioradas que obstaculizan el tránsito.	No tienen cunetas y la lluvia les deteriora.	2. Fragar o pavimentar las principales calles de la comunidad. Aprox. 2 Kms.
3. La zona verde de la comunidad es vulnerable e insegura para los niños /as	El terreno no está cercado y no tiene alumbrado eléctrico	3. Cercar y colocar alumbrado público en la zona verde. Además arborizarla.(50x20 mts.)
268 habitantes	Fuente: Taller de diagnóstico territorial, 4 de mayo del 2007	



CASERIO SAN EMILIO 2 Y SANTA ISABEL

PROBLEMAS	CAUSAS	SOLUCIONES
<p>1. Aguas retenidas en las calles y criaderos de zancudos, además malos olores.</p> <p>2. Calles en mal estado.</p> <p>3. La comunidad realiza sus actividades en las calles.</p>	<p>Los servicios sanitarios de fosa están muy cerca de las casas y no tenemos salidas de las aguas lluvias y servidas.</p> <p>Calles que se lavan con las lluvias y por las aguas retenidas</p> <p>No se cuenta con un local adecuado para realizar los eventos.</p>	<p>1. Introducción de servicio de aguas negras</p> <p>2. Adoquinar o fraguar las 4 calles principales y los pasajes</p> <p>3. Construcción de una casa comunal y legalizar la zona verde</p>
<p>115 familias</p> <p style="text-align: right;">Fuente: Taller de diagnóstico territorial, 4 de mayo del 2007</p>		

CASERIO LA NUEVA SAN VICENTE

PROBLEMAS	CAUSAS	SOLUCIONES
<p>1. Falta de espacios para reuniones o eventos comunitarios.</p> <p>2. Dificultades para transitar, especialmente durante el invierno.</p> <p>3. Inseguridad por la delincuencia.</p>	<p>No se cuenta con casa comunal</p> <p>Calles en mal estado.</p> <p>Falta de iluminación en las calles.</p>	<p>1. Construcción de una casa comunal. (se tiene terreno)</p> <p>2. Balastado de calles y construcción de cunetas.</p> <p>3. Instalación de 6 lámparas de alumbrado público.</p>
<p>29 familias</p> <p style="text-align: right;">Fuente: Taller de diagnóstico territorial, 4 de mayo del 2007</p>		



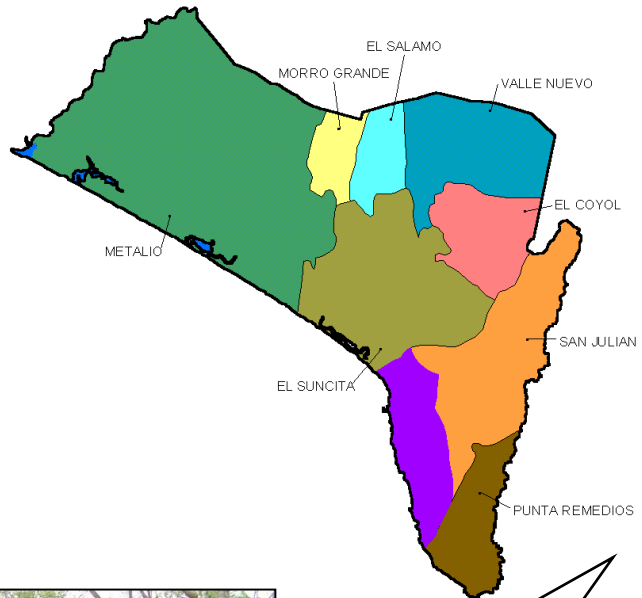
CAS. NAPOLES 2000

PROBLEMAS	CAUSAS	SOLUCIONES
1. Insalubridad	Consumo de agua contaminada	1. Introducción de agua potable.
2. Calles en mal estado	Deterioro con las lluvias	2. Empedrado y fraguado de calle principal.
178 familias		Fuente: Taller de diagnóstico territorial, 4 de mayo del 2007

COL. JARDINES DE LA NUEVA No. 1

PROBLEMAS	CAUSAS	SOLUCIONES
1. Inseguridad	Calles muy oscuras	1. Introducción de energía eléctrica en 6 cuadras de la colonia.
2. Dificultades para acceder en las calles.	Mal estado de las calles.	2. Reparación de la calle principal
Insalubridad	Falta de servicios sanitarios.	3. Introducción de letrinas aboneras.
70 familias		Fuente: Taller de diagnóstico territorial, 4 de mayo del 2007

ZONA URBANA





CASERIO KILO 2.

PROBLEMAS	CAUSAS	SOLUCIONES
1. Enfermedades gastrointestinales	Consumo de agua contaminada .	1.Introducción de agua potable.
2. Contaminación de mantos acuíferos, pozos y medio ambiente	Se usan letrinas de fosas sépticas.	2. Introducción de sistema de aguas negras.
3. Incertidumbre sobre la tenencia de los lotes donde habitamos.	Los terrenos pertenecen a FENADESAL	3. Apoyar proceso de legalización de terrenos
85 familias		

COLONIA EL CARACOL.

PROBLEMAS	CAUSAS	SOLUCIONES
1. Dificultades de acceso	Calles en mal estado	Empedrar y fraguar las calles de la colonia

Fuente: Taller de diagnóstico territorial, 25 de abril del 2007

LOTIFICACION EL PUERTO



PROBLEMAS	CAUSAS	SOLUCIONES
1. Enfermedades gastrointestinales	Consumo de agua contaminada.	1. Introducción de agua potable.
2. Contaminación de los mantos acuíferos y del Medio Ambiente.	Se utilizan letrinas de fosa séptica.	2. Introducción de sistema de aguas negras.
3. Oscuridad en las calles.	Falta de alumbrado público.	3. Introducción de alumbrado público. Aprox. 0.5 Km.
4. Dificultades de acceso	Calles con poco mantenimiento	4. Balastado de calles. Aprox. 0.5 Km.
110 habitantes		

Fuente: Taller de diagnóstico territorial, 25 de abril del 2007



COLONIA LUE

PROBLEMAS	CAUSAS	SOLUCIONES
1. Falta de un lugar para realizar eventos comunitarios 2. Lugares muy oscuros y peligrosos	No hay un lugar adecuado. El alumbrado público que tenemos es muy deficiente.	1. Construcción de casa comunal. 2. Mejorar el servicio de alumbrado público cambiando los focos corrientes por lámparas de mercurio.
980 personas		

BARRIO EL CAMPAMENTO

PROBLEMAS	CAUSAS	SOLUCIONES
1. Contaminación del subsuelo y aguas	Por uso de letrinas de fosa	Introducción de alcantarillado sanitario

Fuente: Taller de diagnóstico territorial, 25 de abril del 2007

**COMUNIDAD “Y”
GRIEGA**



PROBLEMAS	CAUSAS	SOLUCIONES
1. Incertidumbre para la legalización de los terrenos donde habitamos	Mal entendimiento con FENADESAL.	1. Apoyar a la comunidad estableciendo alianzas institucionales para obtener legalización de terrenos.
2. Exceso de oscuridad e inseguridad en la comunidad	Falta de alumbrado en las calles.	2. Introducción de alumbrado público. Aprox. 6 lámparas.
3. Insalubridad y contaminación.	Se usan letrinas de fosa.	3. Introducción de sistema de aguas negras.
4. Falta de un lugar para eventos comunitarios	No tenemos un lugar adecuado	4. Construcción de una casa comunal en la zona verde
900 personas		

Fuente: Taller de diagnóstico territorial, 23 de abril del 2007

LOTIFICACION LINDA VISTA



PROBLEMAS	CAUSAS	SOLUCIONES
1. Contaminación de los pozos de donde obtenemos agua para consumo.	Las fosas sépticas se inundan durante el invierno.	1. Introducción de sistema de aguas negras.
2. Dificultades para transitar.	Mal estado de las calles que se inundan y erosionan.	2. Pavimentación de calles y cunetearlas.
3. Dificultades para realizar eventos comunitarios.	No hay espacios propios y adecuados.	3. Construcción de casa comunal en la zona verde
4. Falta de asistencia médica	No hay lugares cercanos donde acudir.	4. Construcción de un dispensario médico.
650 personas		

COLONIA MAGDALENA



PROBLEMAS	CAUSAS	SOLUCIONES
<ol style="list-style-type: none"> 1. Dificultades de paso para vehículos y peatones 2. Recorrido muy largo para niños y niñas del nivel parvulario 3. Peligro que personas particulares ocupen zona verde 	<p>Proyecto de fraguado inconcluso.</p> <p>La comunidad no tiene un centro para parvularia.</p> <p>El terreno no está delimitado</p>	<ol style="list-style-type: none"> 1. Continuación de fraguado de la 7^a. Calle y pasajes. 2. Construcción de un Centro educativo para nivel Parvulario. 3. Remedir zona verde y establecer los mojones correctos.
75 familias	Fuente: Taller de diagnóstico territorial, 23 de abril del 2007	

COMUNIDAD EL OBELISCO

PROBLEMAS	CAUSAS	SOLUCIONES
<ol style="list-style-type: none"> 1. Contaminación de mantos acuíferos 	<p>Uso de letrinas de fosa.</p>	<ol style="list-style-type: none"> 1. Introducción de sistema de aguas negras
18 familias	Fuente: Taller de diagnóstico territorial, 25 de abril del 2007	

BARRIO LA PLAYA Y EL ASTILLERO



PROBLEMAS	CAUSAS	SOLUCIONES
<ol style="list-style-type: none"> 1. Frecuentes inundaciones durante el invierno 2. Las reuniones comunitarias se realizan en lugares inadecuados 3. Inundaciones en la calle del pasaje Hidalgo. 4. Derrumbes de las viviendas más cercanas al mar. 5. Peligro para los habitantes, los colindantes y los que transitan cerca del antiguo hotel California 	<p>Las aguas residuales de las colonias de la zona descargan en nuestra comunidad y las lluvias empeoran la situación.</p> <p>No tenemos un lugar propio para eventos comunitarios.</p> <p>El nivel de la calle está muy bajo.</p> <p>Las altas marejadas .</p> <p>El Antiguo Hotel California está a punto de desplomarse.</p>	<ol style="list-style-type: none"> 1. Construcción de una borda, dragado y ampliación del desagüe de salida del estero hacia el mar. Aprox. 750 mts. 2. Compra de terreno para construcción de casa comunal. 3. Levantar el nivel de la calle . Es de tierra y aprox. De 610 mts. de largo. 4. Construcción de un muro de contención o Malecón. 5. Botar la Antigua estructura del Hotel California.
157 familias.		

Fuente: Taller de diagnóstico territorial, 25 de abril del 2007



BARRIO LOS COQUITOS

PROBLEMAS	CAUSAS	SOLUCIONES
1. Peligro de inundaciones	El río Sensunapán se desborda en el invierno.	1. Construcción de bordas o muros de contención. (beneficiaría a 4 comunidades)
2. Peligro de inundaciones	Mareas altas.	2. Obras de mitigación en la zona de la playa
3. Desborde de aguas lluvias,	Canaletas dañadas.	3. Reparación de canaletas. Aprox. 500 mts.
4. Enfermedades por presencia de polvo.	Calles con mucho polvo	4. Empedrado y fraguado de calle principal del barrio.
70 familias	Fuente: Taller de diagnóstico territorial, 23 de abril del 2007	

COMUNIDAD CALLE VIEJA

PROBLEMAS	CAUSAS	SOLUCIONES
1. Inaccesibilidad y dificultades de tránsito	Calle en mal estado	1. Pavimentación de la calle principal de la comunidad.
2. Contaminación del suelo y subsuelo.	Uso de sanitarios de fosa.	2. Introducción de sistema de aguas negras.
3. Alto nivel de delincuencia	Falta de iluminación.	3. Introducción de alumbrado público
65 familias	Fuente: Taller de diagnóstico territorial, 23 de abril del 2007	



COMUNIDAD 12 DE OCTUBRE ZONA 1y 2

PROBLEMAS	CAUSAS	SOLUCIONES
1.Imposibilidad de usar aparatos electrodomésticos.	No contamos con energía eléctrica.	1.Introducción de un proyecto de energía eléctrica.
2. Recorrido de grandes distancias para obtener agua.	La comunidad no cuenta con este servicio.	2. Introducción de agua potable.
3. Inseguridad .	Calles muy oscuras	3. Introducción de alumbrado público
4.Imposibilidad de acceder a los servicios básicos	No somos propietarios de los terrenos en los que habitamos.	4. Apoyar la legalización de los terrenos
16 familias en zona 1 y 12 en zona 2 Fuente: Taller de diagnóstico territorial, 23 de abril del 2007		

BARRIO LAS PEÑAS.

PROBLEMAS	CAUSAS	SOLUCIONES
1. Dificultades para acceder.	Mal estado de las calles.	1.Empedrado, fraguado con superficie terminada de aprox. 300 mts.
2. Inseguridad	Calles muy oscuras.	2. Introducción de alumbrado público.
Contaminación.	Presencia de aguas negras y servidas	3. Introducción de alcantarillados sanitario.
45 familias		



BARRIO SAN RAFAEL

PROBLEMAS	CAUSAS	SOLUCIONES
1. Calles inaccesibles	Mal estado y falta de mantenimiento.	1. Empedrado y fraguado de la calle principal, que va a la comunidad El Dique.
2. Disposición a inundaciones	Desborde del río Sensunapán .	2. Construcción de bordas o muros de contención (o reparación del dique)
3. Enfermedades gastrointestinales.	Consumo de agua contaminada.	3. Introducción de agua potable.
4. Inseguridad	Falta de alumbrado Público	4. Introducción de alumbrado público.
150 familias	Fuente: Taller de diagnóstico territorial, 25 de abril del 2007	

COLONIA LA REINA, ACAJUAL Y LOS MORRITOS

PROBLEMAS	CAUSAS	SOLUCIONES
1. Contaminación de los mantos acuíferos	En la comunidad se usan servicios sanitarios de fosa séptica.	1. Instalación de tuberías de aguas negras.
2. Dificultades para la realización de eventos comunitarios	No hay un lugar adecuado para actividades de la comunidad.	2. Compra de un terreno para la construcción de una casa comunal.
3. Exceso de polvo que causa enfermedades respiratorias.	Las calles son de tierra	3. Pavimentación de pasajes.
Fuente: Taller de diagnóstico territorial, 23 de abril del 2007		



COLONIA OBRERA

PROBLEMAS	CAUSAS	SOLUCIONES
1. Mal estado de la casa comunal	Las duralitas están quebradas y las paredes dañadas.	1. Reparación de la casa comunal.
2. Exceso de polvo en las calles	La superficie es de tierra	2. Empedrado y fraguado de la calle que va a la cancha
96 familias		
Fuente: Taller de diagnóstico territorial, 25 de abril del 2007		

CIUDADELA CEPA. (LA ADUANA)

PROBLEMAS	CAUSAS	SOLUCIONES
1. Dificultades de acceso y mucho polvo	Las calles y pasajes son de tierra.	1. Empedrado y fraguado de calles y pasajes de la colonia
2. Dificultades para la realización de eventos comunitarios.	No tenemos un lugar adecuado y propio de la comunidad.	2. Construcción de casa comunal.
185 familias		
Fuente: Taller de diagnóstico territorial, 23 de abril del 2007		



COMUNIDAD EL GUIZCO.

PROBLEMAS	CAUSAS	SOLUCIONES
1. El acceso por la calle principal de la comunidad es muy difícil	La calle está muy deteriorada por la falta de mantenimiento y la lluvia también le daña.	1. Empedrado y fraguado de la calle principal.
2. Presencia de focos de infección y plagas	Las aguas lluvias que provienen de una quebrada y las aguas servidas que se estancan.	2. Construcción de una canaleta para encausar las aguas lluvias y las aguas servidas.
3. Auge de la delincuencia en las vías de acceso a la comunidad.	Las calles muy oscuras.	3. Introducción de alumbrado Público (aprox. 7 lámparas)
52 familias		
Fuente: Taller de diagnóstico territorial, 23 de abril del 2007		

BARRIO LA COQUERA

PROBLEMAS	CAUSAS	SOLUCIONES
1. Alto riesgo de inundaciones	La comunidad está ubicada en la desembocadura del río Sensunapán y el dique de protección está dañado.	1. Reparar el dique de protección. Aprox. 600 mts.
2. Dificultades para obtener agua para beber.	La cantarera de la comunidad es insuficiente para abastecer de agua a los habitantes.	2. Introducir agua potable domiciliar.
3. La casa comunal se inunda en el invierno	La construcción no tiene el desnivel adecuado	3. Reparación de la casa comunal.
346 habitantes		
Fuente: Taller de diagnóstico territorial, 23 de abril del 2007		



COMUNIDAD SAN ROQUE

PROBLEMAS	CAUSAS	SOLUCIONES
1. Contaminación de los mantos acuíferos	Los servicios sanitarios son de fosa y algunas familias no tienen sanitarios.	1. Introducción de sistema de aguas negras.
2. Las viviendas de unas 40 familias están inadecuadas condiciones	Bajas niveles de ingresos económicas .	2. Construcción de viviendas dignas para 40 familias.
3. Las reuniones de la comunidad se realizan en lugares inadecuados y sin lugar donde guardar las pertenencias comunitarias.	No tenemos un lugar propio y adecuado.	3. Construcción de casa comunal.
4. Dificultades de acceso	Las calles en mal estado y no tienen drenajes	4. Empedrado y fraguado de las principales calles de la comunidad.
500 personas. Fuente: Taller de diagnóstico territorial, 23 de abril del 2007		

COLONIA LOS LAURELES No. 2

PROBLEMAS	CAUSAS	SOLUCIONES
1. Contaminación ambiental	Calles en mal estado y muy polvosas.	1. Empedrado y fraguado de calle principal.
2. Dificultades para realizar eventos de la ADESCO	No tenemos un lugar adecuado.	2. Compra de terreno para construir casa comunal.
140 personas Fuente: Taller de diagnóstico territorial, 23 de abril del 2007		



COLONIA ALVARADO

PROBLEMAS	CAUSAS	SOLUCIONES
1. Insalubridad y enfermedades	Por el consumo de agua contaminada.	1. Introducción de sistema de agua potable domiciliar.
2. Mal estado de las calles	Falta de mantenimiento.	2. Balastado y cuneteado de las calles y avenidas.
3. No tenemos un lugar adecuado para nuestras actividades en la comunidad.	No tenemos una casa comunal.	3. Construcción de una casa comunal en el terreno que posee la comunidad.
440 familias	Fuente: Taller de diagnóstico territorial, 23 de abril del 2007	

COMUNIDAD LINEA FERREA

PROBLEMAS	CAUSAS	SOLUCIONES
1. Insalubridad	Consumo de agua contaminada.	1. Introducción de agua potable.
2. Imposibilidad de usar aparatos electrodomésticos y presencia de delincuentes	No contamos con energía eléctrica .	2. Introducción de energía eléctrica domiciliar
3. peligro de desalojos	Inseguridad en la tenencia de los lotes	3. Apoyar la legalización de los lotes en que habitamos,.
56 familias	Fuente: Taller de diagnóstico territorial, 23 de abril del 2007	



COLONIA RASA 1

PROBLEMAS	CAUSAS	SOLUCIONES
1. Mal estado de las calles	Deterioro de calla mas de treinta años de no mantenimiento	1. Introducción de sistema de agua potable domiciliar.
2. No tenemos un lugar adecuado para nuestras actividades en la comunidad.	No tenemos una casa comunal.	2. Construcción de una casa comunal en el terreno que posee la comunidad.
3. Insalubridad y brote de enfermedades	Alcantarillado en mal estado	3. Limpieza y reconstrucción de alcantarillado
850 familias		
Fuente: Taller de diagnóstico territorial, 23 de abril del 2007		

COMUNIDAD LINEA FERREA

PROBLEMAS	CAUSAS	SOLUCIONES
1. Insalubridad	Consumo de agua contaminada.	1. Introducción de agua potable.
2. Imposibilidad de usar aparatos electrodomésticos y presencia de delincuentes	No contamos con energía eléctrica .	2. Introducción de energía eléctrica domiciliar
3. peligro de desalojos	Inseguridad en la tenencia de los lotes	3. Apoyar la legalización de los lotes en que habitamos,.
56 familias		
Fuente: Taller de diagnóstico territorial, 23 de abril del 2007		



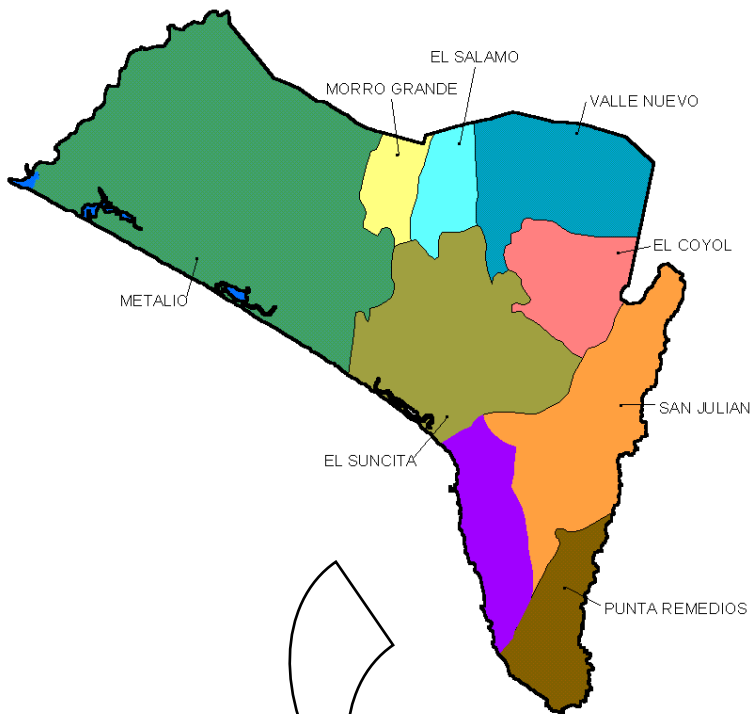
LOTIFICACION CANALES

PROBLEMAS	CAUSAS	SOLUCIONES
1. Riesgos para los niños y niñas que juegan en las calles. 2. Exceso de polvo que produce enfermedades respiratorias	No hay espacios para la recreación de niños/as y adultos. La superficie de las calles es de tierra	1. Compra de un terreno para la construcción de la cancha. 2. Empedrado y fraguado de los pasajes 1, 2 ,3 y 4
47 familias. Fuente: Taller de diagnóstico territorial, 23 de abril del 2007		

COLONIA SAN JULIAN

PROBLEMAS	CAUSAS	SOLUCIONES
1.Las reuniones comunitarias se realizan en lugares inadecuados. 2. Las calles de los pasajes están en mal estado.	No tenemos una casa comunal. No reciben mantenimiento	1.Compra de terreno para construir casa comunal. 2. Pavimentación de los pasajes de toda la colonia.
3,000 habitantes. Fuente: Taller de diagnóstico territorial, 23 de abril del 2007		

CANTON PUNTA REMEDIOS



**CASERIO SANTA
AGUEDA**



PROBLEMAS	CAUSAS	SOLUCIONES
1. Inundaciones en la comunidad	El rebalse del río la Ramfla.	1. Construcción de un puente sobre el río La Ramfla. Aprox. de 4x6 mts.
2. Falta de oportunidad para el uso de electrodomésticos que facilitan el trabajo de casa.	No todas las familias poseemos energía eléctrica.	2. Continuación del proyecto de energía eléctrica. (100 personas)
3. Calles deterioradas	Las aguas lluvias y falta de mantenimiento.	3. Balastado y cuneteado de calles. (Aprox. 7 kms.)
4. Las reuniones de la comunidad se realizan en las calles.	No se tiene un espacio adecuado	4. Construcción de una casa comunal. En la zona verde

500 personas.

Fuente: Taller de Diagnóstico Territorial, 4 de mayo del 2007



LOTIFICACION EL PORVENIR SALINITAS

PROBLEMAS	CAUSAS	SOLUCIONES
1. Niños que se reúnen en las calles	Falta de lugares para recreación de los niños.	1. Construcción de un lugar para recreación
2. Peligro por delincuentes y asaltantes.	Oscuridad en las calles.	2. Introducción de alumbrado público
3. Falta de un lugar adecuado para los eventos comunitarios	No se tiene casa comunal .	3. Compra de un terreno para construcción de una casa comunal.
4. Imposibilidad para los niños/as de asistir a la escuela.	No hay escuela en la comunidad.	4. Compra de un terreno para construir una escuela en la comunidad.
5. Dificultades para la extracción del agua de los pozos.	No se tiene bombas	5. Dotar de bombas manuales a las familias
65 familias		

Fuente: Taller de Diagnóstico Territorial, 4 de mayo del 2007



CASERIO COMANDARI

PROBLEMAS	CAUSAS	SOLUCIONES
1. Imposibilidad de usar aparatos eléctricos	Ausencia de energía eléctrica.	1. Introducir energía eléctrica a la comunidad.
2. Calles en mal estado e intransitables.	El agua durante el invierno las inunda y arruina.	2. Balastar las calles de la comunidad.
3. Inseguridad en la iglesia católica.	Falta de una cerca adecuada	3. Cerca perimetral en los terrenos de la Iglesia católica
4. Enfermedades gastrointestinales	Consumo de agua contaminada	4. Introducir proyecto de agua potable
5. Insalubridad	Falta de letrinas.	5. Construir 80 letrinas aboneras.
52 familias	Fuente: Taller de Diagnóstico Territorial, 4 de mayo del 2007	

PLAYA LOS COBANOS.

PROBLEMAS	CAUSAS	SOLUCIONES
1. Peligro de quedar incomunicados durante el invierno	Inundaciones en la bocana.	1. Construcción de un puente sobre la bocana.
2. Condiciones de vida sin dignidad.	Viviendas en muy mal estado.	2. Proyecto de construcción de viviendas dignas.
3. Insalubridad	Falta de servicios sanitarios.	3. Construcción de servicios sanitarios aboneros.
570 familias		



CASERIO PROVIDENCIA, PUNTA REMEDIOS

PROBLEMAS	CAUSAS	SOLUCIONES
<p>1. Peligro para los niños y niñas que hacen deporte en las calles</p> <p>2. Insalubridad, contaminación y malos olores</p> <p>3. Inundaciones durante los inviernos.</p>	<p>La comunidad no cuenta con una zona recreativa.</p> <p>Las letrinas de las familias ya concluyeron su vida útil, más de 12 años que fueron construidas.</p> <p>El río Las Marías se desborda.</p>	<p>1. Construir una zona recreativa</p> <p>2. Un nuevo proyecto de letrización.</p> <p>3. Construir una borda o un muro de retención de aproximadamente 500 mts.</p>
<p>150 familias</p> <p style="text-align: right;">Fuente: Taller de Diagnóstico Territorial, 4 de mayo del 2007</p>		

CASERIO EL VENADO

PROBLEMAS	CAUSAS	SOLUCIONES
<p>1. Calles en mal estado</p>	<p>Falta de mantenimiento y lluvias</p>	<p>1. Reparación y mantenimiento de las calles</p>
<p>32 familias</p> <p style="text-align: right;">Fuente: Taller de Diagnóstico Territorial, 4 de mayo del 2007</p>		

PRINCIPAL PROBLEMÁTICA CANTONAL

METALIO

- Insalubridad y enfermedades por ingestión de agua contaminada.
- Inaccesibilidad por deterioro de calles y caminos vecinales
- Falta de espacios para hacer deportes y recreación.
- Imposibilidad de usar aparatos electrodomésticos
- Contaminación de los mantos acuíferos por el uso de letrinas de fosa
- Viviendas en deplorables condiciones.
- Ausencia de espacios para la realización de actividades y eventos comunales.
- Inseguridad por la falta de alumbrado eléctrico
- Contaminación de playas
- Inundaciones durante la poca de invierno.
- Peligro para el cruce de algunos ríos y quebradas.
- Falta de espacios para atender demanda de alumnos en algunas escuelas.

CANTON VALLE NUEVO

- Parasitismo y presencia de enfermedades gastrointestinales por ingestión de agua contaminada.
- Inaccesibilidad por el deterioro de calles y caminos vecinales.
- Contaminación del subsuelo y mantos acuíferos por uso de letrinas de fosa.
- Inaccesibilidad a equipos tecnológicos

CANTON PUNTA REMEDIOS

- Falta de oportunidad para el uso de electrodomésticos que facilitan el trabajo de casa.
- Deterioro en las calles y caminos vecinales.
- Falta de lugares adecuados para realizar reuniones y eventos comunitarios.
- Falta de lugares para recreación esparcimiento.
- Inseguridad e imposibilidad del uso de electrodomésticos por falta de energía eléctrica.
- No existen lugares para recreación

Esta problemática está enfocada en forma general, en el entendido que en cada caserío el problema es diferente. Por ejemplo no todo el cantón carece de espacios para reuniones, en algunos ya tienen casa comunal. Para detalles por caseríos ver la información en el diagnóstico territorial.

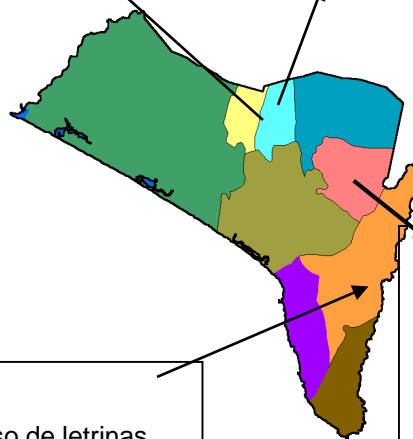
PRINCIPAL PROBLEMÁTICA DE CANTONES Y CASERIOS

CANTON MORRO GRANDE

- Presencia de enfermedades por consumo de agua contaminada.
- Falta de espacios adecuados para realización de eventos comunitarios.
- Deterioro de calles.
- Contaminación y enfermedades por no tener letrinas.
- Delincuencia e inseguridad por oscuridad en calles al no tener energía eléctrica.

CANTON EL SALAMO

- Insalubridad por consumo de agua contaminada.
- Calle y caminos en mal estado
- Enfermedades y contaminación por no tener letrinas.
- Inaccesibilidad a servicios médicos.



CANTON SANTA ROSA EL COYOL

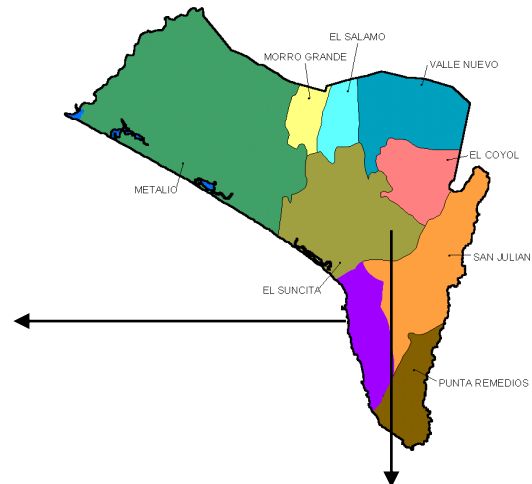
- Enfermedades gastrointestinales por consumo de agua contaminada.
- Imposibilidad para el uso de aparatos electrodomésticos por no tener energía eléctrica.
- Calles en mal estado.

CANTON SAN JULIAN.

- Contaminación de pozos por el uso de letrinas de fosa.
- Calles en mal estado.
- Acumulación de basura y generación de insectos.
- Inseguridad por la oscuridad al no tener energía eléctrica.
- Viviendas en mal estado.
- Falta de un lugar para realizar reuniones y eventos comunitarios.
- Falta de lugares para recreación y esparcimiento.

PRINCIPAL PROBLEMÁTICA DE LA ZONA URBANA

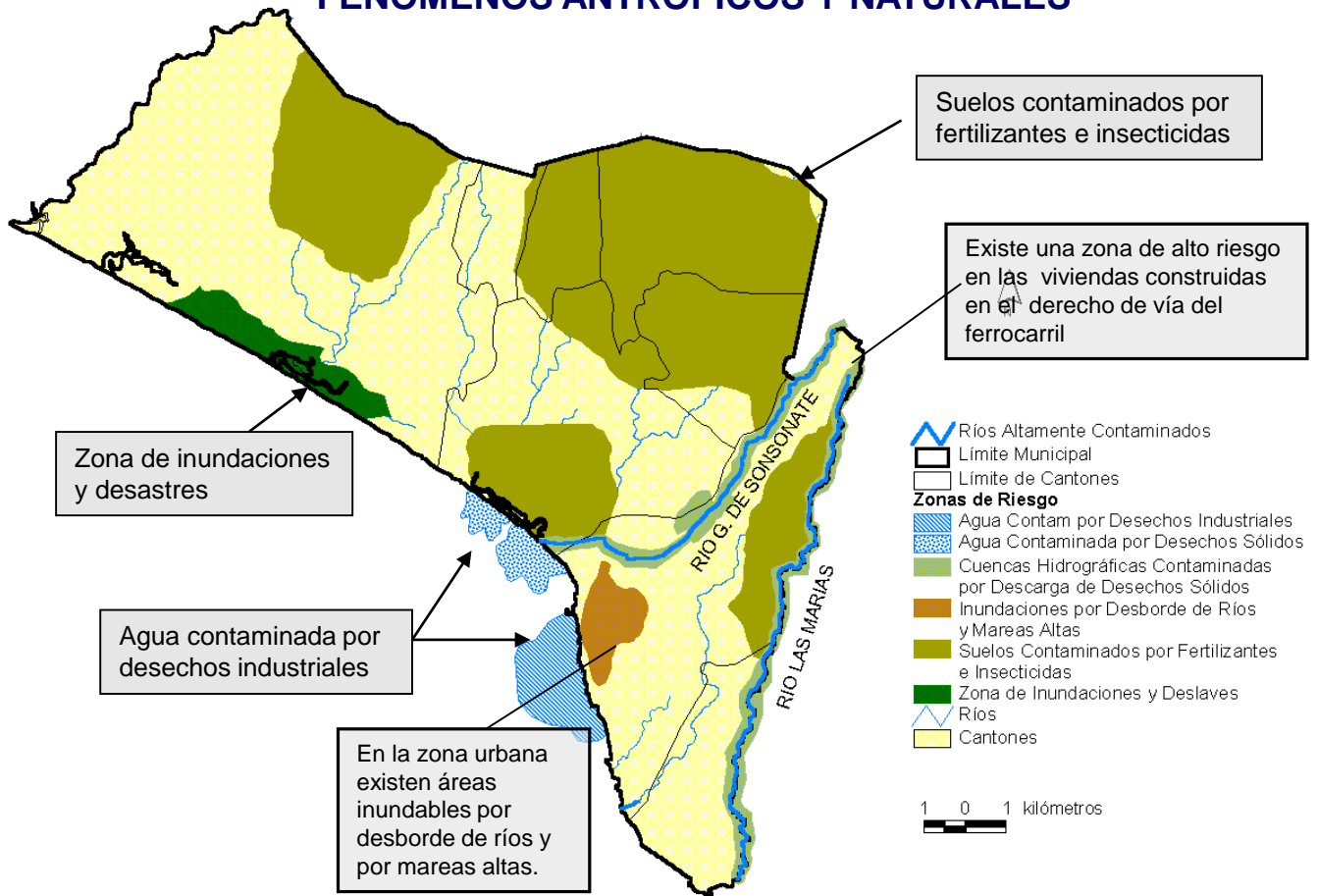
- Enfermedades gastrointestinales por ingestión de agua contaminada.
- Contaminación de mantos acuíferos por uso de letrinas de fosa.
- Inaccesibilidad a energía eléctrica.
- Calles en mal estado.
- Falta de lugares adecuados para realizar eventos comunitarios.
- Inundaciones en algunas zonas.
- Delincuencia e inseguridad.
- Viviendas no dignas.
- Falta de lugares para recreación en algunas colonias.



CANTON EL SUNCITA

- Insalubridad y enfermedades diarreicas por ingestión de aguas contaminadas.
- Falta de un lugar adecuado para reuniones comunitarias.
- Delincuencia e inseguridad por las noches por no tener energía eléctrica.
- No tener lugares para recreación de niños y jóvenes.
- Contaminación de mantos acuíferos y enfermedades por el uso de letrinas de fosa.
- Caminos en mal estado y deteriorados.
- Imposibilidad para el uso de aparatos electrodomésticos por no tener energía eléctrica.
- Inaccesibilidad de los niños y niñas a la escuela por lejanía o saturación de aulas.

MAPA DE RIESGO FENOMENOS ANTROPICOS Y NATURALES



En relación a los riesgos en el municipio existen zonas donde se provocan deslaves o inundaciones provocados por el mar con las mareas altas, en la zona de Metalio, y en la zona urbana el riesgo es en los barrios aledaños a la playa. La ciudad de Acajutla se encuentra asentada básicamente en la zona mas plana del municipio lo que le hace vulnerable a las inundaciones y con el agravante que estas zonas vulnerables son densamente pobladas por asentamientos de carácter informal.

Otro grave problema que está poniendo en riesgo a la población del municipio es la contaminación ambiental generada en la zona industrial

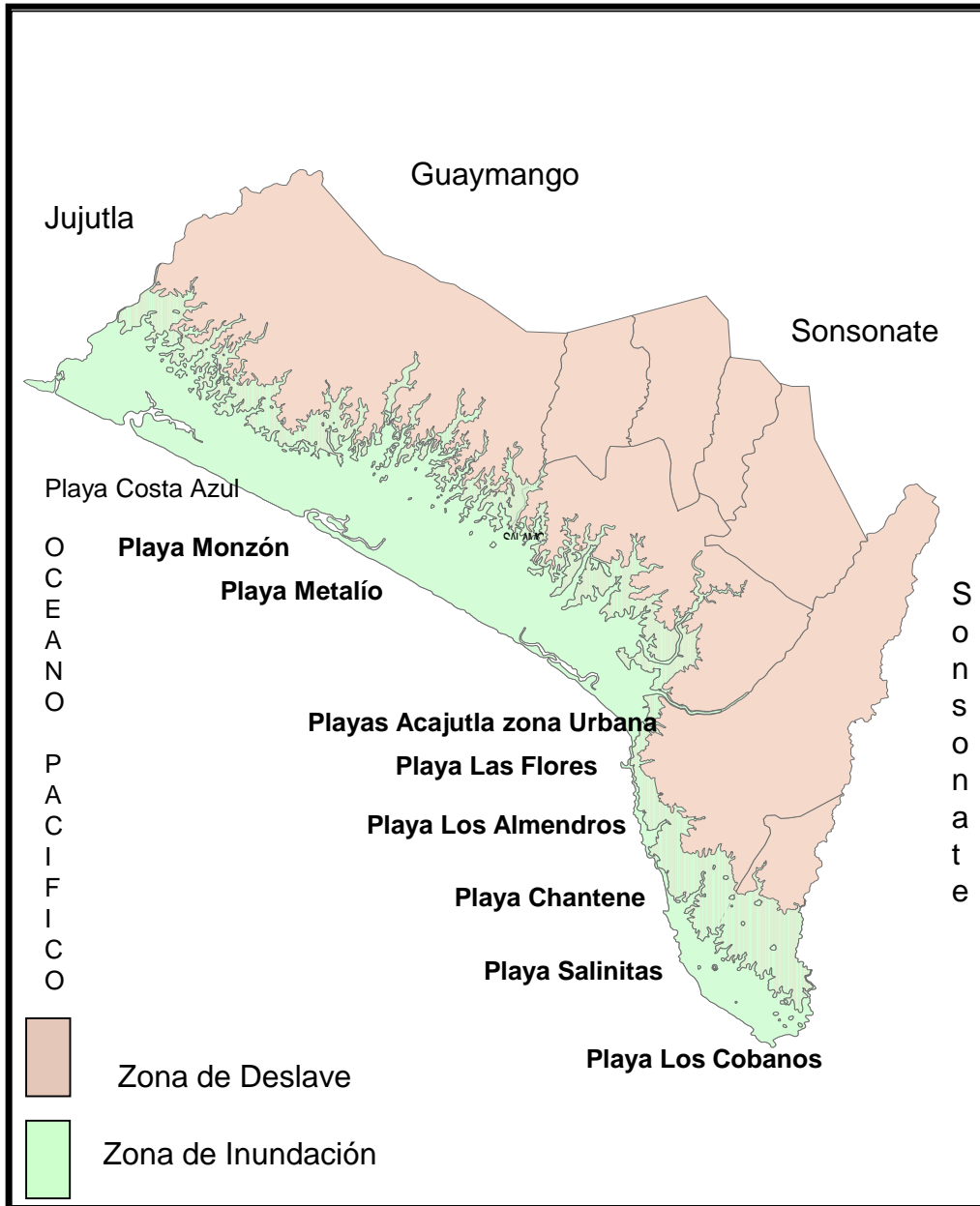
Es importante hacer notar el riesgo lo constituye el hecho que buena parte de la población no tiene un lugar adecuado para la disposición final de los desechos sólidos humanos, lo que incide en la salud al generarse focos de contaminación por el no uso o inadecuado uso de los letrinas.

Además se localizan focos de contaminación generados por basura ya que la municipalidad cubre únicamente el 75% con el servicio de recolección de basura.

Fuente: Plan de Desarrollo Urbano de Acajutla.



MAPA DE RIESGO DE ACAJUTLA



Fuente: Plan de Protección Civil de Acajutla



CIUDAD PORTUARIA



**DIAGNOSTICO
INSTITUCIONAL**

ACAJUTLA

Diagnóstico Financiero, 2004 - 2006

INGRESOS MUNICIPALES (valores en US Dólares)

INGRESOS	2004	2005	2006
Ingresos Propios	1,552,993	1,788,151	1,894,983
Impuestos	917,657	1,062,833	1,050,349
Tasas	474,127	531,683	636,688
Otros Corrientes	161,209	193,635	207,946
Ingresos FODES (Transferencias)	1,174,777	1,266,336	1,426,732
FODES Funcionamiento	222,636	255,107	285,346
FODES Inversión	952,141	1,011,229	1,141,386
Otros Ingresos de Capital	--	--	453
Endeudamiento Público	--	2,703,815	--
Ingresos Totales	2,727,770	5,758,302	3,322,168
Ingreso Total Per Cápita (Base Proyecciones de la DIGESTYC)	\$40.48	\$83.35	\$46.89

INGRESOS TOTALES

▪ Durante el período 2004-2006, los ingresos totales administrados por la Municipalidad de Acajutla pasaron de \$2,727,220 dólares en el 2004 a \$3,322,168 dólares en el 2006, un aumento de \$594,948 dólares, como consecuencia de que la recaudación de ingresos propios ha tenido una tendencia creciente para los años 2005 y 2006.

INGRESOS PROPIOS

▪ Los ingresos propios, es decir, la recaudación de impuestos y tasas por servicios se incremento en el mismo periodo \$341,990 dólares, pasando de \$1,552,993 dólares que se recaudaron en el 2004 a \$ 1,894,983 dólares en el 2006, este crecimiento fue generado por otros ingresos corrientes generados en el 2006.

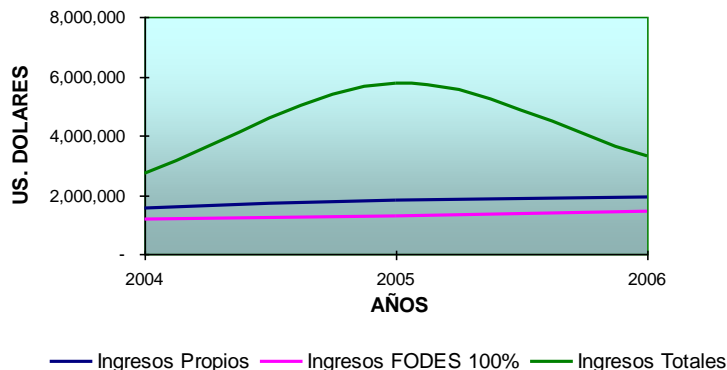
▪ Al examinar la composición de los ingresos propios, la Municipalidad ha tenido en la recaudación de impuestos su principal fuente de ingresos propios, ya que los mismos representaron el 59%, para los años 2004, 2005 y el 55% en el 2006.

TRANSFERENCIAS

▪ Durante el período 2004-2006, las transferencias recibidas por la Municipalidad del Gobierno Central en concepto de FODES para inversión, se han visto para el 2006 sustancialmente incrementadas, en \$251,955.

▪ Por otra parte, los recursos recibidos para funcionamiento provenientes del FODES, se vieron también incrementados en \$62,710 para el 2006. disponiendo la municipalidad de mayores recursos para el gasto administrativo y de funcionamiento.

TENDENCIA DEL INGRESO MUNICIPAL
PERIODO 2004-2006



Diagnóstico Financiero, 2004 - 2006

GASTOS MUNICIPALES (valores en US Dólares)

GASTOS	2004	2005	2006
Gasto Corriente	1,826,520	2,242,020	2,338,274
Remuneraciones	1,191,104	1,323,817	1,444,007
Bienes y servicios	543,857	658,412	558,226
Gastos financieros	39,425	206,416	296,896
Transferencias Corrientes	52,134	53,375	39,145
Gastos de Capital	717,607	832,378	2,519,416
Inversión	717,607	832,378	2,519,416
Amortización de endeudamiento	210,343	270,426	483,861
Total Gastos	2,754,470	3,344,824	5,341,551
Gasto Corriente Per Capita (Base Proyecciones de la DIGESTYC)	\$40.88	\$48.41	\$75.41

GASTOS CORRIENTES

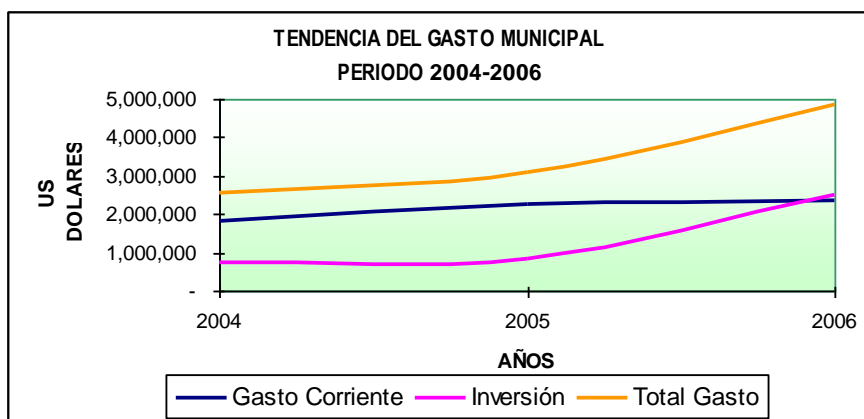
Los gastos corrientes de la municipalidad, durante el período, crecieron de \$1,826,520 en el 2004 a \$2,338,274 en el 2006, un incremento porcentual del 31%, este crecimiento se vio estimulado directamente por la mayor disponibilidad que la municipalidad ha tenido de recursos provenientes de mayores recaudaciones y especialmente de las transferencias FODES para funcionamiento.

Al examinar la composición del gasto corriente, los gastos de remuneraciones constituidos por el pago de salarios, dietas, aguinaldos etc, han sido los de mayor impacto en el gasto, ya que han representado del total de gasto corriente el 65%, 59%, y 62% en los años de 2004, 2005 y 2006 respectivamente.

Al relacionar el gasto corriente con la población del municipio se tiene que en términos per cápita, el gasto fue de \$40.88, \$48.41, y \$75.41 para el 2004, 2005 y 2006 respectivamente.

INVERSION

Durante el período, parte de la inversión municipal fue financiada con prestamos bancarios, consecuentemente se ha visto mayor inversión en el año 2006. La inversión creció de \$717,607 en el 2004 a \$2,519,416 en el 2006, un incremento del 251%, mejorando consecuentemente en el gasto percapita de inversión, siendo éste de \$10.77, \$12.04y \$75.41 para cada uno de los años del período analizado.



Diagnóstico Financiero, 2004 - 2006

INGRESOS Y GASTOS MUNICIPALES (valores en US Dólares)

RUBROS	2004	2005	2006
INGRESOS TOTALES	2,727,770	5,758,302	3,322,168
Ingresos Corrientes	1,775,629	2,043,258	2,180,329
Ingresos Propios	1,552,993	1,788,151	1,894,983
FODES Funcionamiento	222,636	255,107	285,346
Ingresos de Capital	952,141	1,011,229	1,141,839
FODES para Inversión	952,141	1,011,229	1,141,386
Otros ingresos de Capital	--	--	453
Endeudamiento Público	--	2,703,815	--
Gastos Totales	2,754,470	3,344,824	5,341,551
Gastos Corrientes	1,826,520	2,242,020	2,338,274
Gastos de Capital	717,607	832,378	2,519,416
Inversiones	717,607	832,378	2,519,416
Amortización de endeudamiento	210,343	270,426	483,861
Ahorro Corriente	\$ (50,891)	\$ (198,762)	\$ (157,945)
Superávit o Déficit Total	\$ (26,700)	\$ 2,413,478	\$ (2,019,383)

INGRESOS Y GASTOS

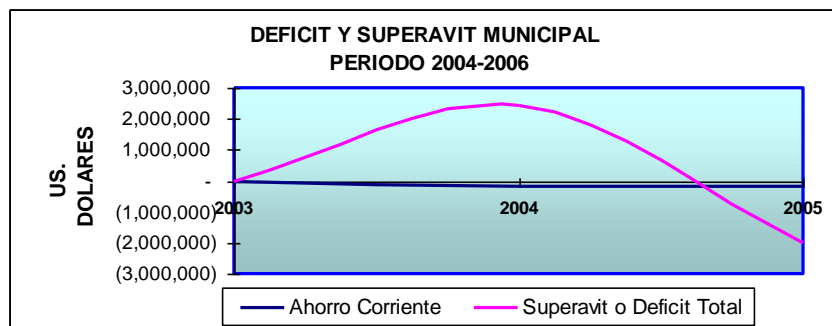
• Al realizar una comparación entre los ingresos y los gastos totales de la municipalidad con excepción del 2005, para los años 2004 y 2006, resultaron déficit de ingresos, lo cual significa que la municipalidad en esos años no realizó una adecuada planificación en el uso de los recursos.

▪ Para cada uno de los años comprendidos en el período, los gastos corrientes de la municipalidad han sido superiores a los ingresos corrientes (Ingresos Propios más la transferencia del FODES para funcionamiento), situaciones que no le permitieron a la municipalidad la generación de ahorro corriente.

▪ Los desahorros corrientes fueron de (\$50,891), (\$198,762) y (\$157,945) para los años 2004, 2005 y 2006 respectivamente. Estos desahorros básicamente se generaron del incremento en los gastos provenientes del pago en remuneraciones y de gastos financieros.

▪ Es importante señalar que la municipalidad en la medida que ha recibido mayores recursos provenientes del FODES para funcionamiento los gastos corrientes también se han visto incrementados en la misma proporción.

▪ La generación de desahorros corrientes debilita la capacidad financiera, disminuye las inversiones principalmente para mejorar la calidad y ampliar las coberturas en la prestación de los servicios públicos.





Diagnóstico Financiero, 2004 - 2006

PRESTACION DE SERVICIOS PUBLICOS

SERVICIOS PUBLICOS	NUMERO DE VIVIENDAS (URBANAS) RECIBIENDO SERVICIOS PUBLICOS - DICIEMBRE - 2006	
	NUMERO	COBERTURA
Alumbrado Público	3,986/5,221	76%
Aseo Público	3,342/5,221	64%
Mantenimiento de Vías	3,023/5,221	58%

DIAGNOSTICO

- La prestación de los servicios públicos en el municipio, están concentrados en el área urbana. Sin embargo existen sectores de la zona rural, que están recibiendo alguno de estos servicios, base con la que se podría estimar para el año 2006, que de la totalidad de viviendas urbanas existentes en el municipio, estaban recibiendo los servicios de alumbrado el 76%, aseo público el 64% y de mantenimiento de vías urbanas el 58%.
- De acuerdo a las proyecciones de población de la DIGESTYC; para el 2006, se estima que el número de viviendas existentes en el Municipio de Acajutla, para la zona urbana era de 5,221 y para la zona rural de 8,946.

DIAGNÓSTICO

Los saldos de la mora por impuestos que adeudan los negocios presentaron para el 2006 una disminución del 25% con relación al año 2005. Los saldos de mora que mantuvieron los usuarios de los servicios que presta la municipalidad en concepto de tasas, presentaron para el 2006 un incremento del 53% con relación al 2005. Al examinar los niveles de mora de las tasas, es importante considerar que la municipalidad debe mejorar la administración de los recursos del área tributaria, los procedimientos de cobro y de fiscalización para que le permita maximizar la cobranza. Sin embargo, la municipalidad implantó el Sistema de Administración Tributaria Municipal (SATMU) y acciones de cobro, la comuna al implantar las políticas y las herramientas legales de cobro, le han permitido disminuir los niveles de mora de las tasas. Sin embargo los niveles de mora de impuestos se han incrementado y la municipalidad ha dejado de disponer de mayores recursos financieros para el 2006.

• La municipalidad formuló y divulgó las políticas de los procedimientos del SATMU, con la finalidad de unificar criterios entre los funcionarios, empleados y ciudadanos, estableciéndose reglas claras, transparentes y por escrito, manteniendo un proceso de cobro y fiscalización a través del envío periódico de avisos de cobro a los ciudadanos en concepto de impuestos y tasas por la prestación de servicios, esfuerzo que se le ha debilitado los dos últimos años, ya que muchos de los usuarios acostumbrados al pago, han dejado de pagar sus tasas, situación que ha hecho deficiente el cobro normal y para los contribuyentes se aumenten los saldos en mora.

MORA DE IMPUESTOS Y TASAS POR SERVICIOS

SALDOS EN MORA (US DOLARES)		
AÑOS	MORA	
	IMPUESTOS	TASAS
2005	391,734.09	193,546.11
2006	291,475.18	296,711.63
Incremento % de la Morosidad	(25%)	53%

Diagnóstico Financiero

Razones Financieras – Enero 2007

INDICADOR	VALOR DEL INDICADOR	CATEGORIA
<i>Generación de Ahorro Corriente</i>	0.93	B
<i>Indice de solvencia</i>	0.96	
<i>Indice de capacidad</i>	-1.63	
<i>Indice de capacidad total</i>	0.26	

Fuente de razones financieras: Ley de endeudamiento municipal

RAZONES FINANCIERAS

Con base al análisis realizado sobre los resultados financieros obtenidos al 31 de enero 2007, la municipalidad resultó clasificada en la categoría "B". Para el mismo período obtuvo los siguientes resultados: El índice de capacidad total ha sido de 0.26, es decir mayor que cero; sin embargo el indicador de capacidad resulto negativo (1.63). Por lo que la municipalidad conservadoramente podría contratar nuevos prestamos para el presente año (2007) siempre y cuando el proyecto a financiar le genere un retorno de la inversión que le permita mejorar sus indicadores, para lo cual deberá diseñar y ejecutar un plan que fortalezca sus finanzas, así mismo deberá considerar dentro del mismo, la reestructuración de los pasivos.

Indicadores Tributarios - Año 2007

INDICADOR	VALOR DEL INDICADOR
<i>Declaraciones omitidas</i>	38%
<i>Fiscalizaciones realizadas</i>	72%
<i>Ampliación de la base tributaria de empresas</i>	8%
<i>Ampliación de la base tributaria de inmuebles</i>	8%

Fuente de la información financiera: Departamentos de Contabilidad y Unidad de Administración Tributaria Municipal

INDICADORES TRIBUTARIOS

Durante el primer trimestre del año 2007 los indicadores mostraron las siguientes tendencias:

Declaraciones omitidas: De 243 contribuyentes que tienen obligación de presentar la declaración anual, el 62% (151 contribuyentes) las han presentado, resultando para la municipalidad un déficit del 38% ó 92 declaraciones de impuestos omitidas, con lo que se puede concluir la posibilidad de estar dejando de percibir más ingresos de impuestos.

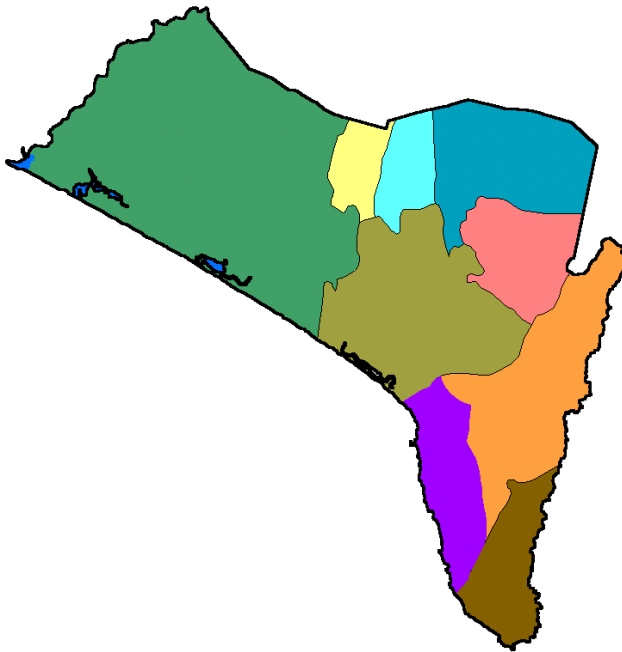
Fiscalizaciones realizadas: De 243 auditorias que se estimaron realizar a los negocios en el periodo 2006, se han efectuado el 72% (176 auditorias).

Ampliación de la base tributaria: Durante el primer trimestre de 2007 y con relación al segundo trimestre del 2006, la base tributaria para empresas e inmuebles se ha ampliado en un 8% respectivamente.



ORGANIGRAMA DE LA ALCALDIA MUNICIPAL

VENTAJAS COMPARATIVAS Y COMPETITIVAS



JOVENES



TURISMO



SEGURIDAD
CIUDADANA



MUJERES



MIGRACION
Y REMESAS



SALUD



AGRICULTURA
Y GANADERIA



PESCADORES





SECTOR SALUD

VENTAJAS COMPARATIVAS	VENTAJAS COMPETITIVAS
Lo que tiene Acajutla	Lo que le hace falta a Acajutla
<ul style="list-style-type: none"> • Fuerte apoyo municipal a la mesa • Sólida estructura organizativa. • Comités de salud capacitados en todos los cantones del municipio. • Jornadas médicas en la zona rural. • Comités de salud autosostenibles • Buenas relaciones con empresa privada • Botiquines comunitarios con medicina a bajo costo • Crecimiento del liderazgo comunitario. • Alto espíritu de voluntariado entre los líderes comunales. • Una clínica municipal que presta servicios gratuitos a ciudadanos /as • Apoyo de una médico de parte de la municipalidad • Responsabilidad. • Apertura municipal a la Participación Ciudadana. • Acceso a medicamentos a bajo costo 	<ul style="list-style-type: none"> • Garantizar el apoyo municipal a la mesa a pesar que un día cambie el Gobierno Local. • Incrementar la disponibilidad de medicinas en la clínica municipal. • continuar capacitando a los comités de salud.. • Mejorar las relaciones con las Unidades de Salud y su personal. • Incrementar el número de laboratorios y empresas para el apoyo de la mesa de salud. • Buscar algún tipo de incentivos para los miembros activos de los Comités de Salud. • Estimular a la población para que mejore su nivel educativo. (por ejemplo Círculos de alfabetización) • Implementar programas con énfasis en la medicina preventiva.



SECTOR MUJERES

VENTAJAS COMPARATIVAS	VENTAJAS COMPETITIVAS
Lo que tiene Acajutla	Lo que le hace falta a Acajutla
<ul style="list-style-type: none"> • Capacidad para aprender. • Capacidad para administrar eficientemente. • Fuerte apoyo desde la municipalidad. • Mujeres emprendedoras y optimistas. • Capacidad para planificar. • Fuertes deseos de superación • Buena organización sectorial. • Cercanía de la zona industrial para potenciar el trabajo. • Voluntad para trabajar organizadamente. • Capacidad para trazar metas y alcanzarlas. • Cercanía de algunas oportunidades de capacitación. 	<ul style="list-style-type: none"> • Eliminar la cultura del machismo. • Medios de comunicación comprometidos con mejorar la imagen de la mujer. • Elevar los niveles de autoestima en las mujeres. • Acercar al municipio instituciones que apoyen el sector. • Incentivar a la mujer a elevar sus niveles de formación. • Trabajar para disminuir la marginación de las mujeres. • Eliminar la violencia intrafamiliar. • Luchar contra el maltrato infantil y la prostitución. • mejorar la información acerca de la denuncia.



SECTOR MIGRACION Y REMESAS

VENTAJAS COMPARATIVAS	VENTAJAS COMPETITIVAS
Lo que tiene Acajutla	Lo que le hace falta a Acajutla
<ul style="list-style-type: none"> • Excelente organización. • Fuerte apoyo de los hermanos organizados en el extranjero. • Credibilidad y apoyo con algunas empresas de la zona industrial. • Espíritu de servicio y creatividad. • Alto grado de transparencia y responsabilidad. • Fuerte apoyo de organismos internacionales, por ejemplo CARECEN. • Capacidad para gestionar. • Conocimiento de otras experiencias similares en el exterior. • Excelente coordinación y apoyo con la municipalidad. • Una mesa con personería Jurídica. 	<ul style="list-style-type: none"> • Asignación de una partida presupuestaria desde la municipalidad. • Oficina propia y equipada para la mesa. • Buscar más apoyo de Instituciones para financiamiento de proyectos en las comunidades. • Establecer contactos con el Ministerio de Gobernación. • Trabajar en la autosostenibilidad de la mesa. • Capacitarse para desarrollar proyectos productivos • Elevar los niveles de promoción e información. • Búsqueda de un sistema de incentivos o viáticos para los gestores de la mesa.



SECTOR PESCA

VENTAJAS COMPARATIVAS	VENTAJAS COMPETITIVAS
Lo que tiene Acajutla	Lo que le hace falta a Acajutla
<ul style="list-style-type: none"> • Excelente zona de producción pesquera. • Una cooperativa que aglutina a la mayoría de pescadores de la zona. • Un muelle artesanal equipado con hielera, cuarto frío y gasolinera. • Flota de lanchas pescadoras. • Fuente de empleo • Acceso al fideicomiso para sector pesquero. • Excelentes habilidades y experiencia. • Técnicas de pesca adecuadas. • Apertura y apoyo del gobierno local. 	<ul style="list-style-type: none"> • Mejorar la capacidad de comercialización • programas de apoyo a pescadores para épocas en que no hay producción o no se puede pescar. • programas sociales y de rehabilitación . • Eliminar los monopolios de comercialización en el muelle. • Apoyar la organización de los pescadores de la zona de Metalio. • Buscar que las leyes marítimas se apliquen también a los barcos industriales. • Mejorar la capacidad de almacenaje. • Gestionar el apoyo del sector gubernamental y no gubernamental. • Manejo adecuado de las declaraciones de Veda.



SECTOR JOVENES

VENTAJAS COMPARATIVAS	VENTAJAS COMPETITIVAS
Lo que tiene Acajutla	Lo que le hace falta a Acajutla
<ul style="list-style-type: none"> • Iglesias que apoyan y orientan al sector. • Jóvenes organizados en grupos musicales. • Acceso. Dentro del Municipio, a la Educación Media. • Organización de los jóvenes en diferentes asociaciones. • TV. Y radio local con espacios para jóvenes. • Jóvenes dinámicos y persistentes. • Espacios para recreación • Apoyo municipal. • Organización escolar juvenil. • Espontaneidad. • Solidaridad. • acceso a Internet a través de los Ciber Cafés. • Cercanía de Universidades y Tecnológico.- • Zona industrial con potencial de empleo para jóvenes. 	<ul style="list-style-type: none"> • Control sobre las maras • Eliminación de la delincuencia común y organizada. • Usar adecuadamente las remesas familiares. • Programas sociales para erradicar las drogas y prostitución • mejorar la imagen exterior del municipio. • Incrementar las fuentes de empleo. • Incrementar la capacitación sobre la Educación Sexual y las enfermedades transmisibles sexualmente. • Elaboración de ordenanzas municipales para el control de eventos cargados de inmoralidad y sexo. • Crear oportunidades de trabajo y estudio.

SECTOR AGRICULTURA Y GANADERIA.




VENTAJAS COMPARATIVAS	VENTAJAS COMPETITIVAS
Lo que tiene Acajutla	Lo que le hace falta a Acajutla
<ul style="list-style-type: none"> • Tiangué funcionando los días miércoles. • Recibo de remesas familiares. • Emprendedurismo de algunos agricultores. • Excelentes tierras para agricultura. • Excelente zona para la ganadería. • Tierras con sistemas de riego y agua para nuevos sistemas. • Alto potencial para la agricultura y la ganadería. • Personas con experiencia en el manejo de ganado • Existencia de una mini agencia en Metalio para la extensión de Cartas de venta. • Reconocimiento del tiangué en la zona costera y sur de Ahuchapán. 	<ul style="list-style-type: none"> • Incentivar a la formación de pequeños negocios o empresas con las remesas. • Mejorar la organización de la mesa. • Mejorar el apoyo municipal a la mesa. • Mejorar las instalaciones del tiangué. (construir corrales). • Incrementar el personal administrativo municipal los días miércoles. • Que el Gobierno central incentive la agricultura con políticas justas y reales. • Que la PNC mejore el control de la delincuencia. • Buscar el apoyo de OGs y ONGs que apoyen al sector agrícola. • Conocer experiencias exitosas sobre organización agrícola.

SECTOR SEGURIDAD CIUDADANA



VENTAJAS COMPARATIVAS	VENTAJAS COMPETITIVAS
Lo que tiene Acajutla	Lo que le hace falta a Acajutla
<ul style="list-style-type: none"> • Casa de mediación con apoyo Municipal. • Apoyo de Instituciones como UNICEF, FUMA, Visión Mundial, Caritas, etc. que ejecutan programas preventivos y de apoyo. • Espacios deportivos • Puestos de la PNC y de la Naval en el municipio. • Cuerpo de Agentes Metropolitanos. • organización de actividades culturales y recreativas en la Casa de la Cultura. • Iglesias apoyando con sus programas recreativos, culturales y morales. • Ministerio de Gobernación desarrollando programas deportivos y talleres vocacionales 	<ul style="list-style-type: none"> • Desarrollar una fuerte batalla a las pandillas organizadas. • Programas contra la delincuencia y narcotráfico. • Que se creen fuentes de trabajo en el municipio. • Que las políticas sociales sean bien enfocadas y de acuerdo con la realidad del municipio. • Control sobre los mareros que llegan deportados de USA. • Control sobre los expendios y consumo de drogas. • Programas educativos para los Padres de Familia acerca de la educación de sus hijos. • Capacitación sobre el manejo adecuado de la denuncia. • realizar campañas para recobrar la confianza del ciudadano hacia las autoridades. •Capacitar acerca del manejo adecuado del termino “ seguridad ciudadana”



SECTOR TURISMO

VENTAJAS COMPARATIVAS	VENTAJAS COMPETITIVAS
Lo que tiene Acajutla	Lo que le hace falta a Acajutla
<ul style="list-style-type: none"> • Excelentes playas • Zona de arrecifes de coral. • Hoteles de calidad. (Metalio, Salinitas y Los Cóbano) • Excelentes Restaurantes. • Accesibilidad vial excelente. (Zona Acajutla) • Potencial humano. • Pesca artesanal e industrial. • Abundante y atractiva vegetación. 	<ul style="list-style-type: none"> • Que el Ministerio de Turismo apoye esta zona. Coordinar con ellos. • Inventivos a la inversión turística desde la municipalidad y del gobierno central. • Que los medios de comunicación proyecten una imagen positiva del municipio. • Descontaminar playas. • Construcción de plantas de tratamiento a las aguas servidas. • Erradicar la delincuencia • Mantener campañas de limpieza en las zonas turísticas y de la ciudad. • Mejorar los accesos viales en la zona de metalio. • Iluminar y ornamentar las zonas turísticas. • Cohesionar el trabajo y la organización entre los empresarios turísticos • Capacitación en atención a turistas. • Campañas de publicidad fuertes.

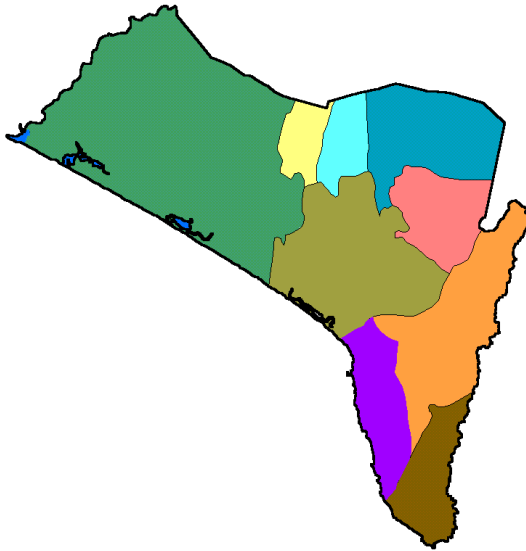


MODULO III

Propuesta Estratégica Concertada

- Estrategias de Competitividad de las mesas sectoriales
- Consolidado de proyectos sectoriales gestionables
- Consolidado de Proyectos territoriales por área de gestión y prioridad comunitaria
- Grandes proyectos municipales gestionables
- Consolidado de proyectos territoriales por área de gestión.
- Gráfico comparativo de proyectos territoriales
- Plan de Inversión Multianual
- Propuesta de uso de suelo.

ESTRATEGIAS DE COMPETITIVIDAD DE LAS MESAS SECTORIALES



JOVENES



TURISMO



SEGURIDAD
CIUDADANA



MUJERES



MIGRACION
Y REMESAS



SALUD



AGRICULTURA
Y GANADERIA



PESCADORES



Módulo III: Propuesta Estratégica Concertada
Estrategias de Competitividad de las Mesas Sectoriales

MESA DE SALUD



LINEA ESTRATEGICA	PROGRAMA	PROYECTOS
<p>Promover campañas informativas y de promoción sobre el trabajo de la mesa y sus comités.</p>	<p>Promoviendo e informando.</p>	<ul style="list-style-type: none"> • Creación de una comisión de gestión y publicidad. • Diseño de un sistema de promoción e información de la mesa para obtener apoyo externo. • Establecimiento de un sistema de información sobre el trabajo y beneficios de la mesa a través de las reuniones de las iglesias y Asambleas Generales de los CDZ en el municipio..
<p>Buscar la sostenibilidad y equipamiento de la clínica municipal .</p>	<p>Mejorando la infraestructura.</p>	<ul style="list-style-type: none"> • Búsqueda de una partida presupuestaria de la municipalidad para los gastos de la mesa de salud. • Gestionar el equipamiento de la clínica municipal. (computadora, papelería, muebles, etc.)
<p>Mejorar y ampliar la atención medica en las comunidades.</p>	<p>Salud comunitaria.</p>	<ul style="list-style-type: none"> • Continuar con brigadas médicas en los cantones y caseríos. • Ampliación del fondo para compra de medicinas. • Capacitación a los comités para atender emergencias en sus comunidades.

Módulo III: Propuesta Estratégica Concertada
Estrategias de Competitividad de las Mesas Sectoriales

MESA DE SALUD



LINEA ESTRATEGICA

Motivar e incentivar el trabajo de los voluntarios /as

Impulsar acciones de capacitación para el recurso humano y ampliación de las mesas.

PROGRAMA

Voluntarios motivados

Educación para la salud

PROYECTOS

- Creación de un sistema de incentivos para los integrantes de los Comités de Salud.
- Elaboración de un reglamento interno para el funcionamiento de la mesa de salud.

- Identificar y establecer liderazgos comunitarios para el apoyo de los comités de salud
- Ampliar la participación de las comunidades en los comités de salud.
- Ampliar las capacitaciones para los y las integrantes de las mesas.



MESA DE MUJERES



LINEA ESTRATEGICA

Establecer, a través de diversos medios, campañas informativas sobre diversos temas de interés familiar.

PROGRAMA

Divulgando derechos y deberes.

PROYECTOS

- Crear boletines informativos sobre temas de interés para la mujer y la familia. y divulgarlos en la población
- Crear programas informativos en las radios locales.
- Realización de campañas educativas y divulgativas acerca de los derechos de la mujer.
- Diseñar y ejecutar campañas de concientización y apoyo a los padres y madres de familia para que ejerzan control en los programas televisivos que ven sus hijos.

Módulo III: Propuesta Estratégica Concertada
Estrategias de Competitividad de las Mesas Sectoriales

MESA DE MUJERES



LINEA ESTRATEGICA

Crear diferentes alianzas estratégicas que generen oportunidades a las mujeres para mejorar sus economías.

Crear mejores oportunidades a través de la capacitación.

PROGRAMA

Oportunidades creando alianzas.

Capacitando a las mujeres.

PROYECTOS

- Búsqueda de convenios y alianzas de cooperación con instituciones que apoyan al sector .
- Apoyo a la formación de microempresas
- Búsqueda de sistema de créditos a bajos intereses, destinados a mujeres.

- Desarrollo de talleres vocacionales en el municipio.
- Talleres sobre aspectos legales concernientes a las mujeres.
- Gestionar capacitaciones en conocimiento de los derechos, contra la violencia intrafamiliar, autoestima etc.

MESA DE MIGRACION Y REMESAS



LINEA ESTRATEGICA	PROGRAMA	PROYECTOS
<p>Creación de un espacio físico adecuado para el funcionamiento de la mesa.</p>	<p>Mejorando infraestructuras</p>	<ul style="list-style-type: none"> • Concertar con la municipalidad la asignación de una partida presupuestaria para el funcionamiento de la mesa. • Establecer un local para oficina de la mesa.
<p>Creación de un sistema de información para continuar la generación de confianza en el trabajo de la mesa.</p>	<p>Informando a la ciudadanía</p>	<ul style="list-style-type: none"> • Constante campaña de información y divulgación del trabajo de la mesa al municipio.. • Rendiciones de Cuentas para evidenciar el manejo transparente los fondos de la mesa. • Diseño de memorias de labores o boletines, para informar a los donantes y ciudadanos. • Ejecución de un programa de visitas a hermanos en el extranjero para informar sobre el uso de sus ayudas.

MESA DE MIGRACION Y REMESAS



LINEA ESTRATEGICA	PROGRAMA	PROYECTOS
Realizar actividades que permitan mejorar incentivas y aprender más sobre el tema	Mejora Continua	<ul style="list-style-type: none"> • Realización de convivios entre los donantes y los beneficiarios/as • Realizar intercambios de experiencias con otras mesas de migración o similares. • Gestionar capacitaciones a los integrantes de la mesa. • Búsqueda de sistema de incentivos para los integrantes de la mesa.
Mejorar el trabajo de la mesa realizando actividades productivas.	Construyendo autosostenibilidad.	<ul style="list-style-type: none"> • Desarrollo de programas o proyectos productivos que generen recursos económicos a la mesa. • Capacitación acerca de Desarrollo Económico Local.
Implementar acciones en la búsqueda de apoyos para el sector	Buscando apoyos	<ul style="list-style-type: none"> • Establecer contactos con el Ministerio de Gobernación para generar apoyo y reconocimiento a la mesa

Módulo III: Propuesta Estratégica Concertada
Estrategias de Competitividad de las Mesas Sectoriales

MESA DE PESCA



LINEA ESTRATEGICA

Impulsar programas permanentes de formación técnica a los pescadores del muelle y de Metalio.

Establecer alianzas con diferentes ONGs y OGs que permitan mejor desarrollo al sector.

Impulsar programas de apoyo a la parte humana de los pescadores.

PROGRAMA

Formación técnica a los pescadores

Ampliando horizontes

Formación Humana a los Pescadores.

PROYECTOS

- Capacitaciones sobre comercialización para negociar el producto directamente.
- Capacitación para el respeto y aplicación de las leyes de pesca artesanal.
- Capacitar y concientizar a los pescadores acerca del respeto y manejo adecuado de las vedas.

- Establecimiento de alianzas estratégicas con ONGs y OGs.
- Fortalecer los vínculos de comunicación con FACOPADES

- Jornadas médicas para pescadores
- Programas de rehabilitación para problemas de alcoholismo y drogadicción.

Módulo III: Propuesta Estratégica Concertada
Estrategias de Competitividad de las Mesas Sectoriales

MESA DE PESCA



LINEA ESTRATEGICA

Desarrollar acciones que permitan un mejor funcionamiento del muelle

Establecer acciones que evidencien manejo transparente del muelle

PROGRAMA

Mejorando nuestra infraestructura.

Transparencia en la gestión.

PROYECTOS

- Gestionar ayuda económica y técnica para mejorar el cuarto frío.
- Construcción de un área de ventas de mariscos en el muelle
- Legalizar la cooperativa de pescadores de Metalio.
- Dragado en el cause del muelle artesanal.

- Solicitar auditorias para CENDEPESCA con presencia en el muelle artesanal.
- Buscar que la administración del muelle pase al sector pescadores.
- Gestionar para el retiro de los militares del muelle ya que obstaculizan la visita de clientes y la entrada de pescadores por el excesivo control que ejercen
- Denuncia a la violación de las leyes por parte de pescadores industriales.
- Mantener control sobre el cumplimiento de las condiciones del Fideicomiso de pescadores

Módulo III: Propuesta Estratégica Concertada
Estrategias de Competitividad de las Mesas Sectoriales

MESA DE JOVENES



LINEA ESTRATEGICA	PROGRAMA	PROYECTOS
<p>Implementar programas que preparen para enfrentar los problemas sociales.</p>		<ul style="list-style-type: none"> •Programas de educación y concientización acerca de temas como : maras, migración, medios de comunicación, modas, pornografía, etc. •Capacitaciones sobre temas como: liderazgo, valores morales,
<p>Fortalecer las actividades recreativas y culturales en el municipio.</p>	<p>Fomentando cultura y diversión</p>	<ul style="list-style-type: none"> •Realización de concursos de dibujo, pintura, •Organización de eventos educativos y de entretenimiento como : festivales bailables, festivales de canto, convivios, caminatas, campamentos, talleres, etc.
<p>.Creación de oportunidades de empleo y educación para los jóvenes.</p>	<p>Empleo y educación para jóvenes</p>	<ul style="list-style-type: none"> •Gestionar programas de empleo a medio tiempo con la gran empresa. •Creación de una bolsa de trabajo juvenil. •Búsqueda de programas de becas para alumnos de escasos recursos.

Módulo III: Propuesta Estratégica Concertada
Estrategias de Competitividad de las Mesas Sectoriales

MESA DE JOVENES



LINEA ESTRATEGICA	PROGRAMA	PROYECTOS
Fortalecer el apoyo del Gobierno Local a los jóvenes	Los Jóvenes y su Municipalidad	<ul style="list-style-type: none"> •Gestionar la creación de ordenanzas municipales para el control de montaje de eventos en la comunidad.. •Creación de una biblioteca municipal •Creación de una escuela municipal de arte juvenil.
Apoyar y Coordinar con las iglesias cristianas actividades orientadas a los jóvenes.	Fomentando valores	<ul style="list-style-type: none"> •Coordinar con iglesias programas sociales y espirituales acerca para contrarrestar drogas, alcoholismo, prostitución, etc.

Módulo III: Propuesta Estratégica Concertada
Estrategias de Competitividad de las Mesas Sectoriales



MESA DE AGRICULTURA Y GANADERIA

LINEA ESTRATEGICA

PROGRAMA

PROYECTOS

Mejorar el espacio físico y la atención en el tiangué.

Mejorando el servicio

- Gestionar con la municipalidad la construcción de corrales en el tiangué.
- Gestionar con la municipalidad la asignación de una persona más para atención los días miércoles.

Desarrollar nuevos proyectos productivos que generen ayuda a los agricultores y ganaderos de la zona.

Nuevas proyecciones.

- Creación de una fábrica de concentrados.
- Creación de un pequeño agro servicio comunitario para la comercialización de insumos agrícolas a precios justos.
- Fundación de una cooperativa ganadera.

Gestionar acciones de capacitación y apoyo técnico para mejorar el sector

Tecnicando nuestro trabajo

- Gestionar apoyo técnico para mejorar la organización de la mesa.
- Capacitar para la diversificación agrícola a través de instituciones expertas en el tema.

Módulo III: Propuesta Estratégica Concertada
Estrategias de Competitividad de las Mesas Sectoriales

MESA DE SEGURIDAD CIUDADANA



LINEA ESTRATEGICA

Implementar acciones encaminadas al apoyo de la Casa de Mediación.

Capacitar a las comunidades para la prevención de la delincuencia.

PROGRAMA

Apoyo a la mediación.

Sensibilización y Educación.

PROYECTOS

- Fortalecer el funcionamiento de la Casa de Mediación a través de jornadas informativas a los ciudadanos /as
- Apoyar logística y técnicamente la Casa de Mediación.

- Establecer jornadas informativas y divulgativas sobre la prevención de la delincuencia.
- Promover la participación de diversos sectores en la prevención de la delincuencia.
- Charlas en las comunidades sobre violencia familiar y social y cómo prevenirlas.
- Campañas de concientización acerca de la denuncia y la manera correcta de realizarla.

MESA DE SEGURIDAD CIUDADANA



LINEA ESTRATEGICA

Impulsar acciones de concientización sobre las drogas y sus daños.

Vincular los esfuerzos nacionales y locales para la prevención de los delitos.

PROGRAMA

En marcha contra las drogas

Estableciendo Alianzas.

PROYECTOS

- Realización de marchas y campañas municipales contra las drogas.
- Fortalecer la organización de la mesa de jóvenes a través de talleres para la prevención.

- Establecer coordinaciones con el Ministerio de Seguridad, Justicia y Paz Social, con la Procuraduría, el Ministerio de Educación, con las iglesias, etc. Para tratamiento y prevención de delitos.

Módulo III: Propuesta Estratégica Concertada
Estrategias de Competitividad de las Mesas Sectoriales

MESA DE TURISMO



LINEA ESTRATEGICA

Impulsar actividades que promuevan el turismo.

Implementar diferentes servicios que permitan mejorar la atención a turistas.

PROGRAMA

Promoviendo el turismo


Mejorando los Servicios turísticos

PROYECTOS

- Promoción de actividades artesanales y culturales.
- Promoción de actividades gastronómicas y culturales.
- Apoyar y coordinar con los empresarios turísticos, las campañas de promoción y publicidad a las zonas turísticas del municipio.
- Capacitación de grupos de guías turísticos.
- Construcción de casetas de información turística
- Creación de mapas turísticos del municipio.
- Construcción de un sitio Web
- Construcción de un Malecón.
- Proyecto para iluminar y ornamentar las zonas turísticas.



MESA DE TURISMO



LINEA ESTRATEGICA

Crear incentivos que motiven la inversión turística.

Impulso y/o creación de campañas de limpieza en la ciudad y zona de playas.

Construir alianzas municipales y nacionales para apoyar la organización turística en el municipio.

PROGRAMA

Incentivando la empresa turística.

Limpieza y Saneamiento.

Buscando aliados

PROYECTOS

- Establecer incentivos fiscales, municipales, para la inversión turística en el municipio.
- Creación y/o aplicación de ordenanzas para la protección de recursos naturales, (especialmente los manglares)

- Realización de constantes campañas de limpieza en las calles del municipio .
- Mejorar la recolección de basura en la zona de las playas.

- Apoyar y fortalecer una sólida organización turística en el municipio.
- Establecer coordinaciones para el apoyo del Ministerio de Turismo al municipio.





CONSOLIDADO DE PROYECTOS SECTORIALES GESTIONABLES

SECTOR: SALUD				
AREA DE GESTION	PROYECTO	TIPO DE PROYECTO		BENEFICIA RIOS
		PRODUC TIVO	SOCIAL	
Relaciones Públicas.	Establecimiento de un sistema de información sobre el trabajo y beneficios de la mesa a través de las reuniones de las iglesias y Asambleas generales de los CDZ.		X	Todo el Municipio
Organización	Búsqueda de una partida presupuestaria de la municipalidad para los gastos de la mesa de salud.		X	Integrantes de la mesa
Relaciones Públicas.	Diseño de un sistema de promoción e información de la mesa para obtener apoyo		X	Todo el Municipio
Relaciones Públicas.	creación de una comisión para establecer acercamientos y gestiones con instituciones, laboratorios, empresa privada, agencias donantes, etc.		X	Todo el Municipio
Salud	Continuar con brigadas médicas en los cantones y caseríos.		X	Todo el Municipio
Salud	Ampliación del fondo para la compra de medicinas		X	Todo el Municipio



CONSOLIDADO DE PROYECTOS SECTORIALES GESTIONABLES

SECTOR: SALUD				
AREA DE GESTION	PROYECTO	TIPO DE PROYECTO		BENEFICIARIOS
		PRODUC TIVO	SOCIAL	
Relaciones Públicas	Creación de una comisión de gestión y publicidad.		X	Todo el Municipio
Infraestructura	Gestionar el equipamiento de la clínica municipal		X	Todo el Municipio
Educación	Identificar y establecer liderazgos comunitarios para el apoyo de los comités de salud		X	Todo el Municipio
Organización	Ampliar la participación de las comunidades en los comités de salud.		X	Todo el Municipio
Organización	Creación de un sistema de incentivos para los integrantes de los Comités de Salud.		X	Comité de Salud
Educación	Ampliar las capacitaciones para los y las integrantes de las mesas.		X	Todo el Municipio
Educación	Elaboración de un reglamento interno para el funcionamiento de la mesa de salud.		X	Comité de Salud



CONSOLIDADO DE PROYECTOS SECTORIALES GESTIONABLES

SECTOR: MUJERES				
AREA DE GESTION	PROYECTO	TIPO DE PROYECTO		BENEFICIARIOS
		PRODUC TIVO	SOCIAL	
Relaciones Públicas	Crear boletines informativos		X	Todo el Municipio
Relaciones Públicas	Crear programas informativos en las radios locales.		X	Todo el Municipio
Asistencia Jurídica	Gestionar capacitaciones en conocimiento de los derechos, contra la violencia intrafamiliar, autoestima etc.		X	Todo el Municipio
Alianzas Estratégicas	Búsqueda de convenios y alianzas de cooperación con instituciones que apoyan al sector .		X	Todo el Municipio
Asistencia Jurídica	Realización de campañas educativas acerca de los derechos de la mujer.		X	Todo el Municipio
Educación	Diseñar y ejecutar campañas de concientización y apoyo a los padres y madres de familia para que ejerzan control en los programas televisivos que ven sus hijos.		X	Todo el Municipio
Asistencia Jurídica	Talleres sobre aspectos legales concernientes a las mujeres.		X	Todo el Municipio
Economía Local	Apoyo a la formación de microempresas	X		Todo el Municipio
Educación	Desarrollo de talleres vocacionales en el municipio.		X	Todo el Municipio



CONSOLIDADO DE PROYECTOS SECTORIALES GESTIONABLES

SECTOR: MIGRACION Y REMESAS				
AREA DE GESTION	PROYECTO	TIPO DE PROYECTO		BENEFICIARIOS
		PRODU CTIVO	SOCIAL	
Organización	Concertar con la municipalidad la asignación de una partida presupuestaria para la mesa.		X	Todo el Municipio
Organización	Realización de convivios entre los donantes y los beneficiarios/as		X	Todo el Municipio
Relaciones Públicas	Constante campaña de información y divulgación.		X	Todo el Municipio
Transparencia	Rendiciones de Cuentas para evidenciar el manejo transparente los fondos de la mesa.		X	Todo el Municipio
Educación	Gestionar capacitaciones a los integrantes de la mesa en desarrollo económico local..		X	Todo el Municipio
Economía Local	Desarrollo de programas o proyectos productivos que generen recursos económicos a la mesa.	X		Todo el Municipio
Relaciones Públicas	Ejecución de un programa de visitas a hermanos en el extranjero para informar sobre el uso de sus ayudas.		X	Todo el Municipio
Infraestructura	Establecer un local para oficina de la mesa.		X	Todo el Municipio
Relaciones Públicas	Realizar intercambios de experiencias con otras mesas de migración o similares		X	Todo el Municipio
Relaciones Públicas	Establecer contactos con el Ministerio de Gobernación.		X	Todo el Municipio
Transparencia	Diseño y publicación de memorias de labores o boletines.		X	Todo el Municipio
Organización	Búsqueda de un sistema de incentivos para los integrantes de la mesa.		X	Todo el Municipio

CONSOLIDADO DE PROYECTOS SECTORIALES GESTIONABLES

SECTOR: PESCA				
AREA DE GESTION	PROYECTO	TIPO DE PROYECTO		BENEFICIARIOS
		PRODUC TIVO	SOCIAL	
Asistencia Jurídica	Legalizar la cooperativa de pescadores de Metalio.		X	Pescadores de Metalio
Economía Local	Gestionar ayuda económica y técnica para mejorar el cuarto frío.	X		Pescadores y sus familias
Formación Comunitaria	Concientizar a los pescadores acerca del respeto de las vedas.		X	Pescadores y sus familias
Educación	Programas de rehabilitación para problemas de alcoholismo y drogadicción.		X	Pescadores y sus familias
Economía Local	Capacitaciones sobre comercialización para negociar el producto directamente.	X		Pescadores y sus familias
Economía Local	Fortalecer los vínculos de comunicación con FACOPADES y otras ONGs.		X	Pescadores y sus familias
Transparencia	Solicitar auditorias para CENDEPESCA con presencia en el muelle artesanal.		X	Pescadores y sus familias
Economía Local	Construcción de un área de ventas de mariscos en el muelle	X		Pescadores y sus familias
Economía Local	Establecimiento de alianzas estratégicas con ONGs y OGs.		X	Pescadores y sus familias



CONSOLIDADO DE PROYECTOS SECTORIALES GESTIONABLES

SECTOR: PESCA				
AREA DE GESTION	PROYECTO	TIPO DE PROYECTO		BENEFICIARIOS
		PRODUC TIVO	SOCIAL	
Transparencia	Buscar que la administración del muelle pase al sector pescadores.	X		Pescadores y sus familias
Asistencia Jurídica	Denuncia a la violación de las leyes por parte de pescadores industriales.		X	Pescadores y sus familias
Educación	Capacitación para el respeto y aplicación de las leyes de pesca artesanal.		X	Pescadores y sus familias
Mitigación de Riesgos	Dragado en el cause del muelle artesanal.	X		Pescadores y sus familias
Transparencia	Gestionar para el retiro de los militares del muelle ya que obstaculizan la visita de clientes y la entrada de pescadores por el excesivo control que ejercen.		X	Pescadores y sus familias
Transparencia	Mantener control sobre el cumplimiento de las condiciones del Fideicomiso de pescadores.		X	Pescadores y sus familias
Salud	Jornadas médicas para pescadores.		X	Pescadores y sus familias



CONSOLIDADO DE PROYECTOS SECTORIALES GESTIONABLES

SECTOR: JOVENES				
AREA DE GESTION	PROYECTO	TIPO DE PROYECTO		BENEFICIARIOS
		PRODU CTIVO	SOCIAL	
Educación	Programas de educación acerca de temas como maras, migración, medios de comunicación, modas, pornografía, etc.		X	Todo el Municipio
Educación	Capacitaciones sobre temas como: liderazgo, valores morales,		X	Todo el Municipio
Educación	Organización de eventos educativos y de entretenimiento como : festivales bailables, de canto, convivios, caminatas, campamentos, talleres, etc.		X	Todo el Municipio
Educación	Realización de concursos de dibujo, pintura,		X	Todo el Municipio
Asistencia Jurídica	Gestionar la creación de ordenanzas municipales para el control de montaje de eventos en la comunidad..		X	Todo el Municipio
Educación	Coordinar con iglesias programas sociales y espirituales acerca para contrarrestar drogas, alcoholismo, prostitución, etc.		X	Todo el Municipio
Economía Local	Creación de una bolsa de trabajo juvenil.	X		Todo el Municipio
Educación	Creación de una escuela municipal de arte juvenil.		X	Todo el Municipio
Educación	Búsqueda de becas para alumnos de escasos recursos.		X	Todo el Municipio
Educación	Creación de una biblioteca Municipal		X	Todo el Municipio
Economía Local	Gestionar programas de empleo a medio tiempo con la gran empresa.	X		Todo el Municipio



CONSOLIDADO DE PROYECTOS SECTORIALES GESTIONABLES

SECTOR: AGRICULTURA Y GANADERIA				
AREA DE GESTION	PROYECTO	TIPO DE PROYECTO		BENEFICIARIOS
		PRODUC TIVO	SOCIAL	
Economía Local	Gestionar con la municipalidad la construcción de corrales en el tiangué.	X		Todo el Municipio
Organización Comunitaria	Gestionar apoyo técnico para mejorar la organización de la mesa.		X	Mesa de Agricultura y Ganadería
Organización Comunitaria	Gestionar con la municipalidad la asignación de una persona más para atención los días miércoles	X		Todo el Municipio
Economía Local	Fundación de una cooperativa ganadera.	X		Todo el Municipio
Educación	Capacitar para la diversificación agrícola a través de instituciones expertas en el tema.	X		Todo el Municipio
Economía Local	Creación de una fábrica de concentrados.	X		Todo el Municipio
Economía Local	Creación de un pequeño agro servicio comunitario para la comercialización de insumos agrícolas a precios justos.	X		Todo el Municipio



CONSOLIDADO DE PROYECTOS SECTORIALES GESTIONABLES

SECTOR: SEGURIDAD CIUDADANA				
AREA DE GESTION	PROYECTO	TIPO DE PROYECTO		BENEFICIARIOS
		PRODUC TIVO	SOCIAL	
Seguridad	Establecer coordinaciones con el Ministerio de Seguridad, Justicia y Paz Social, con la Procuraduría, el Ministerio de Educación, con las iglesias, etc. para tratamiento y prevención de delitos.		X	Todo el Municipio
Formación Comunitaria	Establecer jornadas informativas sobre la prevención de la delincuencia		X	Todo el Municipio
Seguridad	Fortalecer el funcionamiento de la Casa de Mediación.		X	Todo el Municipio
Educación	Fortalecer la organización de la mesa de jóvenes a través de talleres		X	Todo el Municipio
Educación	Charlas en las comunidades sobre violencia familiar y social y cómo prevenirlas.		X	Todo el Municipio
Educación	Campañas de concientización acerca de la denuncia y la manera correcta de realizarla.		X	Todo el Municipio
Seguridad	Realización de marchas y campañas municipales contra las drogas.		X	Todo el Municipio
Seguridad	Promover la participación de diversos sectores en la prevención de la delincuencia.		X	Todo el Municipio
Seguridad	Realización de campañas preventivas sobre el uso de las drogas		X	Todo el Municipio



CONSOLIDADO DE PROYECTOS SECTORIALES GESTIONABLES

SECTOR: TURISMO				
AREA DE GESTION	PROYECTO	TIPO DE PROYECTO		BENEFICIARIOS
		PRODUC TIVO	SOCIAL	
Economía Local	Establecer incentivos fiscales, municipales, para la inversión turística en el municipio.	X		Todo el Municipio
Medio Ambiente	Realización de constantes campañas de limpieza en las calles del municipio .		X	Todo el Municipio
Organización	Apoyar y fortalecer una sólida organización turística en el municipio.		X	Todo el Municipio
Turismo	Proyecto para iluminar y ornamentar las zonas turísticas.		X	Todo el Municipio
Economía Local	Construcción de un Malecón.	X		Todo el Municipio
Medio Ambiente	Creación y/o aplicación de ordenanzas para protección de recursos naturales.		X	Todo el Municipio
Turismo	Establecer coordinaciones para el apoyo del Ministerio de Turismo al municipio.	X		Todo el Municipio
Relaciones Públicas	Apoyar y coordinar con los empresarios turísticos, las campañas de promoción y publicidad.	X		Todo el Municipio
Turismo	Construcción de casetas de información turística.	X		Todo el Municipio
Turismo	Creación de mapas turísticos del municipio.	X		Todo el Municipio
Economía Local	Promoción de actividades artesanales, gastronómicas, culturales, etc.	X		Todo el Municipio
Turismo	Capacitación de grupos de guías turísticos.	X		Todo el Municipio
Medio Ambiente	Mejorar la recolección de basura en la zona de las playas.		X	Todo el Municipio



CONSOLIDADO DE PROYECTOS TERRITORIALES POR AREA DE GESTION Y
PRIORIDAD COMUNITARIA

AREA DE GESTION	NOMBRE DEL PROYECTO	PRIORIDAD COMUNITARIA	MONTO ESTIMADO (DOLARES)	COMUNIDAD	BENEFICIARIOS
Agua Potable	Introducción de agua potable.	1	89,800	Caserío Buenos Aires, cantón Metalio	700 FAMILIAS
Red vial y caminos vecinales	Fraguado de calle principal y pasajes.	2	125,714		
Obras de Paso	Reparación de puente sobre río Chalata	3	10,500		
Red vial y caminos vecinales	Empedrado y fraguado de calle principal.	1	52,500	Colonia San José No. 1. Metalio	70 familias
Alcantarillado	Introducción de sistema de aguas negras.	2	69,300		
Red vial y caminos vecinales	Empedrado y fraguado de calle principal.(aprox. 1.6 Kms).	1	196,700	Caserío EL Boulevard, Metalio	135 familias
Salud	Señalización vial, ordenamiento de vendedoras y manejo adecuado de la basura que se genera en esta zona comercial	2	46,500		
Obras de Paso	Reconstrucción de puente sobre calle principal.	3	175,600		
Infraestructura	Construcción de corrales para tiangué municipal	4	12,200	Cantón Metalio	



CONSOLIDADO DE PROYECTOS TERRITORIALES POR AREA DE GESTION Y
PRIORIDAD COMUNITARIA

AREA DE GESTION	NOMBRE DEL PROYECTO	PRIORIDAD COMUNITARIA	MONTO ESTIMADO (DOLARES)	COMUNIDAD	BENEFICIARIOS
Electrificación	Instalación de un transformador de mayor capacidad y cambiar el cableado. Introducir la energía a 10 viviendas que faltan.	1	5,000	Caserío EL Corozal, Metalio.	85 familias
Red vial y caminos vecinales	Ampliar los badenes ya existentes.	2	10,300		
Red vial y caminos vecinales	Balastado y cuneteado de calles.	3	15,600		
Electrificación	Introducción de energía eléctrica	1	25,000	Lotif. Las Delicias, Cas. El Amatal, Metalio	
Agua Potable	Introducción de agua potable, Perforando pozo	1	69,700	Caserío Metalillito. Metalio	250 familias
Social-Recreativa	Construcción de una casa comunal.	2	16,300		
Red vial y caminos vecinales	Balastado de la calle principal. (aprox. 4 Kms.)	3	25.800		
Social Recreativa	Construcción de una casa comunal	1	16,300	Caserío playa Costa Azul, Metalio	1,260 habitantes
Salud	Servicio del tren de aseo en la comunidad.	2	GESTION		
Educación	Construcción de 4 aulas para bachillerato.	3	49,600		



CONSOLIDADO DE PROYECTOS TERRITORIALES POR AREA DE GESTION Y
PRIORIDAD COMUNITARIA

AREA DE GESTION	NOMBRE DEL PROYECTO	PRIORIDAD COMUNITARIA	MONTO ESTIMADO (DOLARES)	COMUNIDAD	BENEFICIARIOS
Red vial y caminos vecinales	Balastado de la calle y ampliación de los tramos estrechos. (aprox. 5 Kms.)	1	38,700	Caserío Miramar, Metalio	70 familias
Obras de Protección	Construcción de muros de retención en la cancha de futbol	2	17,600		
Electrificación	Introducción de energía eléctrica a un grupo de 20 familias.	3	22.800		
Caminos vecinales	Empedrado y fraguado de calle principal	1	35,200	Caserío El Manguito, Metalio	50 familias
Salud	Construcción de 20 letrinas aboneras	2	7,600		
Red vial y caminos vecinales	Reparación de calle que lleva a la cancha.	3	16.900		
Social-Recreativa	Construcción de una casa comunal. Contamos con terreno para la construcción.	1	167,00	Caserío EL Caulote, Metalio	360 familias
Obras de Protección	Colocar 10 tubos para proteger de las inundaciones en la calle	2	7,600		
Red vial y caminos vecinales	Fraguar la calle frente a la escuela. Aprox. 500 mts.	3	75.900		



CONSOLIDADO DE PROYECTOS TERRITORIALES POR AREA DE GESTION Y
PRIORIDAD COMUNITARIA

AREA DE GESTION	NOMBRE DEL PROYECTO	PRIORIDAD COMUNITARIA	MONTO ESTIMADO (DOLARES)	COMUNIDAD	BENEFICIARIOS
Agua Potable	Introducción de agua potable. Porforar pozo	1	16,200	Caserío EL Porvenir, Metalio	150 familias
Social-Recreativa	Compra de terreno para construir casa comunal	2	7,300		
Red vial y caminos vecinales	Balastado de calle y fraguado de pendientes	3	35,000		
Agua Potable	Continuación del proyecto de introducción de agua potable	1	69,990	Caserío La Playa, Metalio.	600 personas
Obras de Protección	Obras de mitigación y prevención en la zona de la playa Metalío.	2	39,600		
Social -Recreativa	Compra de un terreno para construir casa comunal	3	12,300		
Red vial y caminos vecinales	Reparación de calle " La Muerta". Aprox. 4 Kms	1	44,890	Caserío Supervisión, Metalio.	95 familias
Obras de Protección	Construcción de una canaleta de desagüe para el agua. Aprox. 1 Kms.	2	21,300		
Agua Potable	Introducción de agua potable	3	69,800		



CONSOLIDADO DE PROYECTOS TERRITORIALES POR AREA DE GESTION Y
PRIORIDAD COMUNITARIA

AREA DE GESTION	NOMBRE DEL PROYECTO	PRIORIDAD COMUNITARIA	MONTO ESTIMADO (DOLARES)	COMUNIDAD	BENEFICIARIOS
Red vial y caminos vecinales	Balastado de calles y fraguado en pendientes	1	37,815	Caserío Los Méndez, Metalio	300 familias
Agua Potable	Introducción de agua potable	2	59,600		
Social-Recreativa	Construcción de casa comunal en la zona verde	3	16,600		
Agua Potable	Introducción de agua potable.	1	79,900	Caserío Arenera 1, 2 y 3, Metalio	650 personas
Red vial y caminos vecinales	Fraguado de calle principal. Aprox. 4 ½ Kms.	2	502,857		
Electrificación	Introducción de energía eléctrica	3	21,200		
Obras de Protección	Dragado del río	1	8,900	Caserío Arenera 4, Metalio	80 familias
Red vial y caminos vecinales	Empedrado y fraguado de calle y su respectiva conformación de cunetas	2	72,900		
Red vial y caminos vecinales	Balastado de la calle y construcción de badenes. Aprox. 500 mts. y dos badenes	3	8,700		



CONSOLIDADO DE PROYECTOS TERRITORIALES POR AREA DE GESTION Y
PRIORIDAD COMUNITARIA

AREA DE GESTION	NOMBRE DEL PROYECTO	PRIORIDAD COMUNITARIA	MONTO ESTIMADO (DOLARES)	COMUNIDAD	BENEFICIARIOS
Agua Potable	Introducción de agua potable, perforando pozo	1	79,600	Caserío E I Nance, Metalio	124 familias
Social-Recreativa	Construcción de una casa comunal. Tenemos terreno.	2	16,900		
Educación	Ampliación de la escuela.(Una aula.)	3	14,800		
Electrificación	Introducción de energía eléctrica	1	21,400	Caserío Girasol, EL Maizal, Metalio	31 familias
Red vial y caminos vecinales	Balastar las calles. (aprox. 800 mts.)	2	9,800		
Social-Recreativa	Construcción de una casa comunal.(en la zona verde)	3	16,600		
Social.	Construcción de viviendas dignas para personas de escasos recursos.	1	85,300	Caserío Playa Monzón, Metalio.	120 personas
Agua Potable	Introducción de agua potable	2	69,909		
Red vial y caminos vecinales	Reparación de las calles	3	21,800		



**CONSOLIDADO DE PROYECTOS TERRITORIALES POR AREA DE GESTION Y
PRIORIDAD COMUNITARIA**

AREA DE GESTION	NOMBRE DEL PROYECTO	PRIORIDAD COMUNITARIA	MONTO ESTIMADO (DOLARES)	COMUNIDAD	BENEFICIARIOS
Red vial y caminos vecinales	Balastado de calle y terminar el empedrado fraguado pendiente.	1	46,500	Caserío Isla Arriba, Metalio	800 personas
Agua Potable	Perforar pozo en profundidad para introducir agua potable	2	86,500		
Obras de paso	Construcción de un puente	3	96,500		
Obras de Protección	Dragado de la quebrada y construcción de una borda	1	38,600	Lotificación Miramar, Metalio	260 habitantes
Red vial y caminos vecinales	Balastado y cuneteado de la calle principal	2	11,500		
Electrificación	Introducción de energía eléctrica	3	16,800		
Red vial y caminos vecinales	Empedrado y fraguado de calles y pasajes del caserío. (aprox. 500 mts)	1	65,800	Caserío Valle Nuevo, Metalio	480 habitantes
Social-Recreativa	Construcción de casa comunal. Se tiene terreno	2	16,900		
Salud	Construcción de letrinas aboneras.	3	21,300		



**CONSOLIDADO DE PROYECTOS TERRITORIALES POR AREA DE GESTION Y
PRIORIDAD COMUNITARIA**

AREA DE GESTION	NOMBRE DEL PROYECTO	PRIORIDAD COMUNITARIA	MONTO ESTIMADO (DOLARES)	COMUNIDAD	BENEFICIARIOS
Electrificación	Ampliar el proyecto de energía eléctrica a la zona norte. (aprox. 700 mts. Lineales)	1	65,800	Caserío EL Peñón, Metalio	95 familias
Social- Recreativa	Reparación de la cancha.	2	38,700		
Red vial y camin. vec.	Balastado y cuneteado de la calle.	3	21,300		
Agua Potable	Introducción de agua potable.	1	69,700	Caserío Los Marines, Agua Zarca, Metalio.	154 familias
Social- Recreativa	Construcción de casa comunal	2	16,900		
Electrificación	Realizar la segunda parte del proyecto de electrificación	3	21,300		
Red vial y camin. vec.	Fraguado de calle principal y pasajes	1	46,800	Caserío La Balastera, Metalio	70 familias
Electrificación	Introducción de alumbrado público	2	7,900		
Social- Recreativa	Construcción de una casa comunal	3	16,500		
Obras de Protección	Construcción de puente colgante	4	20,000		



**CONSOLIDADO DE PROYECTOS TERRITORIALES POR AREA DE GESTION Y
PRIORIDAD COMUNITARIA**

AREA DE GESTION	NOMBRE DEL PROYECTO	PRIORIDAD COMUNITARIA	MONTO ESTIMADO (DOLARES)	COMUNIDAD	BENEFICIARIOS
Red vial y caminos vecinales	Reparar las calles y construir canaletas	1	46,800	Caserío El Amatal, Metalio.	363 familias
Obras de Paso	Reparar el puente	2	59,800		
Agua Potable	Introducción de agua potable	3	65,900		
Electrificación	Introducción de energía eléctrica.	1	86,900	Caserío Costa Brava, Metalio	270 familias
Red vial y caminos vecinales	Balastado de las calles principales del caserío.	2	42,900		
Obras de Paso	Construcción de un puente o bóveda sobre la quebrada	3	21,350		
Educación.	Construcción de una escuela en la comunidad.	1	26,700	Caserío El Maguey, Metalio	67 familias.
Red vial y caminos vecinales	Balastado de calles.(aprox. 2 Kms.)	2	15,300		
Social-Recreativa	Construcción de una casa comunal en la zona verde.	3	16,900		
Alcantarillados	Introducción de sistema de aguas negras	1	Gestión	Comunidad EL Obelisco, Zona Urbana	18 familias



CONSOLIDADO DE PROYECTOS TERRITORIALES POR AREA DE GESTION Y
PRIORIDAD COMUNITARIA

AREA DE GESTION	NOMBRE DEL PROYECTO	PRIORIDAD COMUNITARIA	MONTO ESTIMADO (DOLARES)	COMUNIDAD	BENEFICIARIOS
Agua Potable	Introducción de agua potable	1	74,900	Caserío Las Cureñas, Metalio	100 familias
Red vial y caminos vecinales	Balastado de calles principales y pasajes del caserío y del callejón que conduce al río	2	36,900		
Social Recreativa.	Reparación de la cancha de fútbol	3	39,600		
Agua Potable	Introducción de agua potable, comprando terreno para perforar pozo.	1	73,800	Caserío Valle Nuevo, Cantón valle Nuevo	860 habitantes
Red vial y caminos vecinales	Reparar la calle principal, bajándoles a las cuestas. (aprox. 900 mts.)	2	39,800		
Salud	Construcción de letrinas aboneras.	3	21,600		
Agua Potable	Introducir agua potable. Perforar pozo.	1	56,900	Caserío Copatacho, Valle Nuevo	15 familias
Salud	Construcción de letrinas aboneras	2	6,890		
Red vial y caminos vecinales	Continuar calle que conecta a valle Nuevo con copatacho, incluyendo badenes y bóveda	3	46,700		



**CONSOLIDADO DE PROYECTOS TERRITORIALES POR AREA DE GESTION Y
PRIORIDAD COMUNITARIA**

AREA DE GESTION	NOMBRE DEL PROYECTO	PRIORIDAD COMUNITARIA	MONTO ESTIMADO (DOLARES)	COMUNIDAD	BENEFICIARIOS
Agua Potable	Introducción de agua potable, perforar pozo	1	79,600	Caserío San Pedro Belén, Arriba, EL Suncita	1,000 habitantes.
Social-Recreativa	Construir una casa comunal.	2	16,900		
Electrificación	Introducir alumbrado público.	3	9,600		
Social-Recreativa	Construcción de una casa comunal	1	16,900	Caserío San Pedro Belén Abajo, EL Suncita	2,000 personas
Agua Potable	Introducción de agua potable	2	69,800		
Electrificación	Instalación de alumbrado público en la comunidad.	3	11,300		
Obras de protección	Obras de mitigación de riesgos, Drenaje y sistema vial	1	38,160.	Villa San Cristóbal, EL Inicio, Cantón El Suncita	1,070 habitantes
Electrificación	Introducción de energía eléctrica	2	23,200		
Agua Potable	Introducción de agua potable	3	20,400		
Red vial y C. Vec.	Balastado y cuneteado de pasajes de la villa (12 pasajes)	4	21,300		
Salud	Continuación del proyecto de letrinas. (156 letrinas)	5	5,000		
Educación	Construcción de una escuela en la comunidad	6	26,800		



**CONSOLIDADO DE PROYECTOS TERRITORIALES POR AREA DE GESTION Y
PRIORIDAD COMUNITARIA**

AREA DE GESTION	NOMBRE DEL PROYECTO	PRIORIDAD COMUNITARIA	MONTO ESTIMADO (DOLARES)	COMUNIDAD	BENEFICIARIOS
Salud	Construcción de letrinas aboneras.	1	29,300	Caserío Copinula, Cantón E I Suncita	130 familias
Red vial y caminos vecinales	Balastado y cuneteado de las calles.(aprox. 2 ½ Kms.)	2	16,700		
Social-Recreativa	Construcción de una casa comunal.	3	16,900		
Agua Potable	Introducción de agua potable, perforando pozo.	1	69,700	Caserío La Ocrera, cantón Morro Grande	150 familias
Social-Recreativa	Construcción de una casa comunal	2	16,900		
Red vial y caminos vecinales	Balastado de 2 callejones, uno en La Ocrera y otro en San Luís	3	24,800		
Agua Potable	Introducción de agua potable, perforando un pozo.	1	79,800	Caserío Salamo, cantón Salamo	1,500 habitantes
Salud	Construcción de un dispensario médico. (se tiene terreno	2	21,200		
Red vial y caminos vecinales	Balastar las calles de cas. Los Justos, Los Marroquines y Los Alfaro.	3	22,500		



CONSOLIDADO DE PROYECTOS TERRITORIALES POR AREA DE GESTION Y
PRIORIDAD COMUNITARIA

AREA DE GESTION	NOMBRE DEL PROYECTO	PRIORIDAD COMUNITARIA	MONTO ESTIMADO (DOLARES)	COMUNIDAD	BENEFICIARIOS
Agua Potable	Introducción de agua potable.	1	44,900	Caserío Monte Rico, Santa Rosa EL Coyol.	88 familias
Electrificación	Introducción de energía eléctrica	2	21,200		
Red vial y caminos vecinales	Balastado o fraguado de la calle. (aprox. 3 Kms.)	3	22,500		
Red vial y caminos vecinales	Balastado y cuneteado de calles. (aprox. 4 Kms.)	1	31,200	Caserío Guadalcanal, Santa Rosa EL Coyol.	14 familias
Electrificación	Introducción del servicio de energía eléctrica.	2	29,800		
Electrificación	Introducción de energía eléctrica	1	49,900	Lotif. Atalaya 2, San Julián	200 personas
Red vial y caminos vecinales	Balastado de calles en la lotificación	2	22,500		
Agua Potable	Perforar pozo e Instalar sistema de agua potable	3	49,600		
Red vial y caminos vecinales	Fraguar 100 mts. de calle principal	1	16,900	Lotif. Atalaya 1, San Julián	75 familias
Agua Potable	Introducción de agua potable, perforando pozo.	2	45,200		



CONSOLIDADO DE PROYECTOS TERRITORIALES POR AREA DE GESTION Y
PRIORIDAD COMUNITARIA

AREA DE GESTION	NOMBRE DEL PROYECTO	PRIORIDAD COMUNITARIA	MONTO ESTIMADO (DOLARES)	COMUNIDAD	BENEFICIARIOS
Obras de Protección	Construcción de un muro de contención o una borda. Aproximadamente 1 ½ Km.	1	46,700	Caserío Manzano, cantón San Julián	36 familias
Social	Gestionar proyecto de construcción de viviendas dignas	2	Gestión		
Agua Potable	Introducción de proyecto de agua potable, perforando pozo.	3	46,500		
Agua Potable	Introducir agua potable en la comunidad. (perforar pozo)	1	79,800	Caserío Kilo 5, cantón San Julián	Más de 2,000 habitantes
Alcantarillados	Introducir sistema de aguas negras	2	69,800		
Red vial y caminos vecinales	Fraguado o pavimentación de 2 Kms. de calle principal. (Incluir túmulos.)	3	251,428		
Alcantarillados	Instalación de sistema de tuberías de agua negras.	1	58,300	Caserío Nueva Acajutla, San Julián	360 habitantes
Red vial y caminos vecinales	Fraguado de las calles. Aprox. 1500 mts.	2	188,571		
Educación	Reparación de la infraestructura de la escuela. (Alcaldía proporcione escritura del predio marginal donde se encuentra.)	3	24,300		



CONSOLIDADO DE PROYECTOS TERRITORIALES POR AREA DE GESTION Y
PRIORIDAD COMUNITARIA

AREA DE GESTION	NOMBRE DEL PROYECTO	PRIORIDAD COMUNITARIA	MONTO ESTIMADO (DOLARES)	COMUNIDAD	BENEFICIARIOS
Alcantarillados	Introducción de sistema de Aguas Negras.	1	60,300	Caserío Los Virtientes, cantón San Julián.	100 familias
Agua Potable	Introducción de un sistema de agua potable(perforar pozo)	2	69,900		
Red Vial y C. Vec.	Balastado y cuneteado de pasajes y calles.	3	21,500		
Agua Potable	Ampliación de sistema de agua potable	1	14,365	Colonia San Emilio 1, cantón San Julián	300 familias
Educación	Construir una nueva escuela en la zona verde de la San Emilio	2	24,800		
Alcantarillados	Introducción de tuberías de aguas negras	3	69,800		
Red Vial y C. Vec.	Empedrar y fraguar aprox. 1 km. de calle.	4	125,714		
Red Vial y C. Vec.	Empedrar y fraguar el pasaje No. 3	1	69,800	Colonia Nueva Santa Marta, cantón San Julián	150 familias
Social- recreativa	Construcción de una casa comunal.(tenemos terreno)	2	16,900		
Energía Eléctrica	Instalación de alumbrado público en la colonia.	3	9,600		
Social, Recreativa.	Compra de terreno para construcción de la cancha.	1	35,800	Lotif. Canales, Zona Urbana	47 familias.
Red vial y caminos vecinales	Empedrado y fraguado de los pasajes 1, 2 ,3 y 4	2	52,300		



**CONSOLIDADO DE PROYECTOS TERRITORIALES POR AREA DE GESTION Y
PRIORIDAD COMUNITARIA**

AREA DE GESTION	NOMBRE DEL PROYECTO	PRIORIDAD COMUNITARIA	MONTO ESTIMADO (DOLARES)	COMUNIDAD	BENEFICARIOS
Agua Potable	Introducir agua potable.(perforar pozo)	1	69,800	Caserío San Luís Campana, cantón San Julián	106 familias
Red Vial Caminos vecinales	Balastar y cunetear las calles.(aprox. 2.5 Kms.)	2	18,790		
Social-recreativa	Construcción de un área recreativa, en la zona verde.	3	29,600		
Agua Potable	Introducción de agua potable	1	69,600	Colonia Jardines de la Nueva No. 2, cantón San Julián	166 familias.
Electrificación	Introducir alumbrado público	2	9,900		
Red vial y caminos vecinales	Construcción de cunetas que encaucen el agua. (aprox. 3,000mts.)	3	93,500		
Electrificación	Introducción de energía eléctrica en la comunidad.	1	30,000	Caserío Brisas del Pacífico, cantón San Julián	Todo el caserío
Educación	Construcción de una escuela en la zona	2	24,600		
Social-Recreativa	Construcción de una casa comunal. (hay terreno)	3	16,900		



CONSOLIDADO DE PROYECTOS TERRITORIALES POR AREA DE GESTION Y
PRIORIDAD COMUNITARIA

AREA DE GESTION	NOMBRE DEL PROYECTO	PRIORIDAD COMUNITARIA	MONTO ESTIMADO (DOLARES)	COMUNIDAD	BENEFICIARIOS
Obras de Protección	Construcción de bordas o muros de contención (beneficiaría a 4 comunidades)	1	30,200	Barrio Los Coquitos, Zona Urbana	70 familias
Obras de Protección	Obras de mitigación en la zona de la playa	2	21,300		
Obras de Protección	Reparación de canaletas. Aprox. 500 mts.	3	12,800		
Agua Potable	Introducción de agua potable.	1	21,600	Comunidad Kilómetro 2, Zona Urbana	85 familias
Alcantarillados	Introducción de sistema de aguas negras.	2	49,700		
Social	Apoyar proceso de legalización de terrenos	3	9,300		
Agua Potable	Introducción de agua potable.	1	19,300	Lotificación El Puerto Zona Urbana	110 habitantes
Alcantarillados	Introducción de sistema de aguas negras.	2	29,600		
Electrificación	Introducción de alumbrado público. Aprox. 0.5 Km.	3	6,900		
Obras de protección	Construcción de tubería de 36" en final del boulevard Los Laureles	1	5,400	Colonia Los Laureles No. 2, Zona Urbana	140 personas
Red Vial y Caminos Vecinales	Empedrado y fraguado de calle	2	43,750		
Social recreativa	Compra de terreno para construir casa comunal	3	11.800		



CONSOLIDADO DE PROYECTOS TERRITORIALES POR AREA DE GESTION Y
PRIORIDAD COMUNITARIA

AREA DE GESTION	NOMBRE DEL PROYECTO	PRIORIDAD COMUNITARIA	MONTO ESTIMADO (DOLARES)	COMUNIDAD	BENEFICIARIOS
Social	Apoyar a la comunidad estableciendo alianzas institucionales para obtener legalización de terrenos.	1	Gestión	Comunidad Y Griega, Zona Urbana	900 personas
Electrificación	Introducción de alumbrado público. Aprox. 6 lámparas.	2	3,200		
Alcantarillados	Introducción de sistema de aguas negras.	3	21,900		
Alcantarillados	Introducción de sistema de aguas negras.	1	69,200	Lotif. Linda Vista, Zona Urbana	650 personas
Red vial y caminos vecinales	Pavimentación de calles y cunetearlas.	2	125,800		
Social-Recreativa	Construcción de casa comunal en la zona verde	3	16,900		
Red vial y caminos vecinales	Continuación de fraguado de la 7ª. Calle y pasajes	1	70,600	Colonia Magdalena, Zona Urbana	75 familias
Educación	Construcción de un Centro educativo para nivel Parvulario.	2	26,800		
Social	Remedir zona verde y establecer los mojones correctos.	3	Gestión		



CONSOLIDADO DE PROYECTOS TERRITORIALES POR AREA DE GESTION Y
PRIORIDAD COMUNITARIA

AREA DE GESTION	NOMBRE DEL PROYECTO	PRIORIDAD COMUNITARIA	MONTO ESTIMADO (DOLARES)	COMUNIDAD	BENEFICIARIOS
Electrificación	Introducción de un proyecto de energía eléctrica.	1	21,300	Comunidad 12 de octubre, Zona Urbana	16 familias
Agua Potable	Introducción de agua potable.	2	20,200		
Social	Apoyar la legalización de los terrenos	3	Gestión		
Red vial y caminos vecinales	Pavimentación de la calle principal de la comunidad.	1	37,500	Comunidad Calle Vieja, Zona Urbana	65 familias
Alcantarillados	Introducción de sistema de aguas negras.	2	71,442		
Electrificación	Introducción de Alumbrado público	3	7,900		
Red vial y caminos vecinales	Empedrado y fraguado de la calle principal, que va a la comunidad El Dique.	1	69,800	Barrio San Rafael, Zona Urbana	150 familias
Obras de Protección.	Construcción de bordas o muros de contención (o reparación del dique)	2	150,900		
Agua Potable	Introducción de agua potable.	3	28,300		
Red vial y caminos vecinales	Empedrado, fraguado y superficie de concreto, cordón cuneta.	1	107,000	Col. El caracol, Zona Urbana	



CONSOLIDADO DE PROYECTOS TERRITORIALES POR AREA DE GESTION Y
PRIORIDAD COMUNITARIA

AREA DE GESTION	NOMBRE DEL PROYECTO	PRIORIDAD COMUNITARIA	MONTO ESTIMADO (DOLARES)	COMUNIDAD	BENEFICIARIOS
Alcantarillado	Introducción de sistema de aguas negras	1	39,600	Comunidad San Roque, Zona Urbana	500 personas
Social	Construcción de viviendas dignas para 40 familias.	2	Gestión		
Social - recreativa	Construcción de casa comunal.	3	16,900		
Red Vial Caminos Vecinales	Empedrado y fraguado de la calle principal	1	28,300	Comunidad EL Guizco, Zona Urbana	52 familias
Obras de Protección	Construcción de una canaleta para encausar las aguas lluvias y las aguas servidas.	2	69,800		
Energía Eléctrica	Introducción de alumbrado Público. (aprox. 7 lámparas)	3	3,800		
Agua Potable	Introducción de sistema de agua potable domiciliar.	1	89,900	Colonia Alvarado, Zona Urbana	440 familias
Red Vial y Caminos vecinales	Balastado y cuneteado de las calles y avenidas	2	38,900		
Social recreativa	Construcción de una casa comunal en el terreno que posee la comunidad	3	37,400		



CONSOLIDADO DE PROYECTOS TERRITORIALES POR AREA DE GESTION Y
PRIORIDAD COMUNITARIA

AREA DE GESTION	NOMBRE DEL PROYECTO	PRIORIDAD COMUNITARIA	MONTO ESTIMADO (DOLARES)	COMUNIDAD	BENEFICIARIOS
Social-Recreativa	Reparación de la casa comunal.	1	11.300	Colonia Obrera, Zona Urbana	96 familias
Red vial y caminos vecinales	Empedrado y fraguado de la calle que va a la cancha.	2	13.500		
Social-Recreativa	Compra de terreno para construir casa comunal.	1	50,300	Colonia San Julián, Zona Urbana	3,000 habitantes.
Red vial y caminos vecinales	Pavimentación de los pasajes de toda la colonia.	2	29,800		
Agua Potable	Introducción de agua potable.	1	20,000	Comunidad Línea Férrea, Zona Urbana	56 familias
Energía Eléctrica	Introducción de energía eléctrica domiciliar	2	45,000		
Social	Apoyar la legalización de los lotes en que habitamos.	3	Gestión		
Social-Recreativa	Construcción de casa comunal.	1	16,900	Colonia Lúe, Zona urbana	980 personas
Electrificación.	Mejorar el servicio de alumbrado público cambiando los focos corrientes por lámparas de mercurio.	2	5,300		
Alcantarillado	Ampliación de alcantarillado sanitario	1	8,850	Barrio El Campamento, zona urbana.	



CONSOLIDADO DE PROYECTOS TERRITORIALES POR AREA DE GESTION Y
PRIORIDAD COMUNITARIA

AREA DE GESTION	NOMBRE DEL PROYECTO	PRIORIDAD COMUNITARIA	MONTO ESTIMADO (DOLARES)	COMUNIDAD	BENEFICIARIOS
Alcantarillados	Instalación de tuberías de aguas negras.	1	49,700	Colonia La Reina, Acaxual y Los Morritos, Zona Urbana	Toda la colonia
Agua Potable	Ampliación de agua potable	2	10,000		
Social-Recreativa	Compra de un terreno para la construcción de una casa comunal.	3	36,700		
Red vial y caminos vecinales	Pavimentación de pasajes.	4	55,800		
Red vial y caminos vecinales	Empedrado y fraguado de calles y pasajes de la colonia	1	69,300	Ciudadela La Aduana, Zona Urbana	185 familias
Social-Recreativa	Construcción de casa comunal.	2	36,800		
Obras de Protección.	Reparar el dique de protección. Aprox. 600 mts.	1	150,900	Barrio La Coquera, Zona Urbana	346 habitantes
Agua Potable	Introducir agua potable domiciliar.	2	50,800		
Social-Recreativa	Reparación de la casa comunal.	3	7,800		



CONSOLIDADO DE PROYECTOS TERRITORIALES POR AREA DE GESTION Y
PRIORIDAD COMUNITARIA

AREA DE GESTION	NOMBRE DEL PROYECTO	PRIORIDAD COMUNITARIA	MONTO ESTIMADO (DOLARES)	COMUNIDAD	BENEFICIARIOS
Electrificación	Introducir energía eléctrica a la comunidad	1	44,571	Caserío Comandari, Cantón Punta Remedios	52 familias
Red vial y caminos vecinales	Balastar las calles de la comunidad.	2	42,000		
Obras de protección	Cerca perimetral en los terrenos de la Iglesia católica	3	11,800		
Social-Recreativa	Construir una zona recreativa	1	39,800	Caserío Providencia, Cantón Punta Remedios	150 familias
Salud	Proyecto de letrización.	2	37,500		
Obras de Protección	Construir una borda o un muro de retención de aproximadamente 500 mts.	3	29,800		
Obras de protección	Construcción de una borda, dragado y ampliación del desagüe de salida del estero hacia el mar. Aprox. 750 mts.	1	36,600	Barrio La Playa y El Astillero, Zona Urbana	157 familias
Social-recreativa	Compra de terreno para construcción de casa comunal.	2	10,500		
Red vial y caminos vecinales	Levantar el nivel de la calle . Es de tierra y aprox. De 610 mts. de largo.	3	5,200		



CONSOLIDADO DE PROYECTOS TERRITORIALES POR AREA DE GESTION Y
PRIORIDAD COMUNITARIA

AREA DE GESTION	NOMBRE DEL PROYECTO	PRIORIDAD COMUNITARIA	MONTO ESTIMADO (DOLARES)	COMUNIDAD	BENEFICIARIOS
Social	Apoyo para la legalización de los lotes.	1	17,250	Caserío Isla Abajo, cantón Metalio	103 familias
Red vial y caminos vecinales	Reparación de las calles del caserío.	1	108,000	Caserío EL Mora, cantón Metalio	160 familias
Agua Potable.	Introducción de agua potable.	2	183,500		
Obras de paso	Construcción de un puente sobre el río La Ramfla. Aprox. De 4x6 mts.	1	45,200	Caserío Santa Agueda, Cantón Punta Remedios	500 personas
Electrificación	Continuación del proyecto de energía eléctrica. (100 personas)	2	60,300		
Red vial y caminos vecinales	Balastado y cuneteado de calles. (Aprox. 7 kms.)	3	49,200		
Social-Recreativa	Construcción de una casa comunal. En la zona verde	4	16,600		
Red vial y caminos vecinales	Reparación y mantenimiento de las calles	1	34,100	Caserío EL Venado, Cantón Punta Remedios.	32 familias



CONSOLIDADO DE PROYECTOS TERRITORIALES POR AREA DE GESTION Y
PRIORIDAD COMUNITARIA

AREA DE GESTION	NOMBRE DEL PROYECTO	PRIORIDAD COMUNITARIA	MONTO ESTIMADO (DOLARES)	COMUNIDAD	BENEFICIARIOS
Electrificación	Introducción de energía eléctrica	1	35,800	Comunidad Las Setenta, Cantón El Suncita.	35 familias
Obras de protección	Construcción de un puente sobre la quebrada	2	12,700		
Red vial y caminos vecinales	Cuneteado y balastado de calles. (aprox. 1,500 mts.)	3	18,800		
Agua Potable	Introducción de agua potable y perforación de pozo.	4	65,800		
Social- recreativa	Construcción de un lugar para recreación	1	68,700	Lotificación El Porvenir, Salinitas, cantón Punta Remedios	65 familias
Electrificación	Introducción de alumbrado público	2	5,300		
Social-Recreativa	Compra de un terreno para construcción de una casa comunal.	3	12,500		
Educación	Compra de un terreno y construir una escuela en la comunidad.	4	26,300		
Agua Potable	Introducción de agua potable.	1	65,300	Caserío La Joya, Cantón Morro Grande	47 familias
Social-Recreativa	Compra de terreno para cancha de fútbol	2	2,300		



**CONSOLIDADO DE PROYECTOS TERRITORIALES POR AREA DE GESTION Y
PRIORIDAD COMUNITARIA**

AREA DE GESTION	NOMBRE DEL PROYECTO	PRIORIDAD COMUNITARIA	MONTO ESTIMADO (DOLARES)	COMUNIDAD	BENEFICIARIOS
Electrificación	Introducción de energía eléctrica	1	28,800	Lotificación Los Abetos, Cantón EL Suncita.	350 personas
Red vial y caminos vecinales	Cuneteado y balastado de calle principal y pasajes de la lotificación	2	10,200		
Agua Potable	Introducción de agua potable, perforando el pozo.	3	69,800		
Red vial y caminos vecinales	Empedrado y fraguado de las calles de la colonia. (aprox. 600 mts.)	1	72,685	Villa Centenario, Cantón EL Suncita	100 familias
Agua Potable	Construcción de un tanque de captación para abastecer a 100 familias.	2	12,500		
Educación	Construcción de una pequeña escuela en la comunidad.(2 aulas) Hay terreno para construcción.	3	18,300		
Red vial y caminos vecinales	Empedrado fraguado de calle el río. Aprox. 100 mts.	1	14,600	Caserío La Planta, Cantón EL Suncita.	60 familias
Social	Apoyo para la legalización de los lotes.	2	7,600		
Agua Potable	Introducción de agua potable.	1	35,800	Ciudadela Rotaria, Cantón EL Salamo.	27 familias
Red vial y caminos vecinales	Balastado de calles (350 Mts.)	2	5,200		



CONSOLIDADO DE PROYECTOS TERRITORIALES POR AREA DE GESTION Y
PRIORIDAD COMUNITARIA

AREA DE GESTION	NOMBRE DEL PROYECTO	PRIORIDAD COMUNITARIA	MONTO ESTIMADO (DOLARES)	COMUNIDAD	BENEFICIARIOS
Electrificación	Introducción de energía eléctrica en 20 viviendas	1	35,800	Caserío Atalayita, Cantón Santa Rosa EL Coyol.	17 familias
Obras de protección	Construcción de un puente colgante sobre río Sensunapán	2	45,300		
Red vial y caminos vecinales	Balastado de las principales calles de la parcelación.	1	20,600	Parcelación El Coyol, Cantón Santa Rosa EL Coyol.	35 familias
Agua potable	Introducción de agua potable. (perforar pozo)	1	67,800	Caserío Santa Rosa E Coyol, Cantón Santa Rosa EL Coyol.	60 familias
Red vial y caminos vecinales	Balastado de la principales calles	2	35,000		
Social-Recreativa	Reparación en el CBI de la comunidad.	3	6,875		
Agua Potable	Introducción de agua potable. (perforar pozo)	1	45,300	Lotificación San Mauricio, Cantón Santa Rosa EL Coyol.	25 familias



CONSOLIDADO DE PROYECTOS TERRITORIALES POR AREA DE GESTION Y
PRIORIDAD COMUNITARIA

AREA DE GESTION	NOMBRE DEL PROYECTO	PRIORIDAD COMUNITARIA	MONTO ESTIMADO (DOLARES)	COMUNIDAD	BENEFICIARIOS
Electrificación	Introducción de energía eléctrica en la comunidad.	1	18,980	Comunidad Santa María La Nueva,, Cantón San Julián.	125 familias.
Salud	Construcción de servicios sanitarios aboneros.	2	11,250		
Red vial y caminos vecinales	Balastar las calles	3	14,780		
Obras de paso	Construcción de un puente sobre el río San Felipe. (Caja Puente)	4	10,800		
Agua Potable	Introducción de agua potable	1	59,990	Comunidad ADRA La Nueva, Cantón San Julián.	320 familias
Alcantarillados	Introducción de tubería de aguas negras	2	Gestion		
Red vial y caminos vecinales	Concreteado o pavimentado de calle principal. (aprox. 300 mts.)	3	35,700		
Social-Recreativa	Construcción de una casa comunal. (se tiene terreno)	1	16,300	Caserío San Pedro El Cañal, Cantón San Julián	300 personas
Agua Potable	Introducir agua potable. (perforar un pozo)	2	79,500		
Red vial y caminos vecinales	Balastar todas las calles del caserío. (aprox. 1500 mts.)	3	21,600		



CONSOLIDADO DE PROYECTOS TERRITORIALES POR AREA DE GESTION Y
PRIORIDAD COMUNITARIA

AREA DE GESTION	NOMBRE DEL PROYECTO	PRIORIDAD COMUNITARIA	MONTO ESTIMADO (DOLARES)	COMUNIDAD	BENEFICIARIOS
Agua Potable	Introducción de agua potable, perforando un pozo	1	60,700	Caserío Colima, Cantón San Julián.	268 habitantes.
Red vial y caminos vecinales	Fraguar o pavimentar las principales calles de la comunidad. Aprox. 2 Kms (Balastado)	2	15,900		
Electrificación	Cercar y colocar alumbrado público en la zona verde. Además arborizarla.(50x20 mts.)	3	5,200		
Alcantarillados	Introducción de servicio de aguas negras	1	79,600	Caserío San Emilio 2 y Santa Isabel, Cantón San Julián.	115 familias
Red vial y caminos vecinales	Adoquinar o fraguas las 4 calles principales y los pasajes	2	84,800		
Social-Recreativa	Construcción de una casa comunal y legalizar La zona verde	3	21,600		
Social-Recreativa	Construcción de una casa comunal.(se tiene terreno)	1	16,500	Caserío La Nueva San Vicente, Cantón San Julián	29 familias
Red vial y caminos vecinales	Balastado de calles y construcción de cunetas (1.3 Km.)	2	26,300		
Electrificación	Instalación de 6 lámparas de alumbrado público.	3	2,800		



CONSOLIDADO DE PROYECTOS TERRITORIALES POR AREA DE GESTION Y
PRIORIDAD COMUNITARIA

AREA DE GESTION	NOMBRE DEL PROYECTO	PRIORIDAD COMUNITARIA	MONTO ESTIMADO (DOLARES)	COMUNIDAD	BENEFICIARIOS
Electrificación	Introducción de energía eléctrica en 6 cuadras de la colonia.	1	7,820	Colonia Jardines de La Nueva No. 1, Cantón San Julián.	70 familias
Red vial y caminos vecinales	Reparación de la calle principal	2	7,900		
Salud	Introducción de letrinas aboneras.	3	13,600		
Social-Recreativa	Construcción de una casa comunal.	1	26,500	Lotificación El Milagro, Cantón San Julián.	350 familias
Agua Potable	Introducción de agua potable.	2	79,800		
Red vial y caminos vecinales	Empedrado, fraguado con superficie terminada de aprox. 300 mts.	1	37,700	Barrio Las Peñas, Zona Urbana	45 familias
Electrificación	Introducción de alumbrado público. (zona con potencial turístico)	2	14,600		
Alcantarillados	Introducción de alcantarillados sanitario.	3	49,800		



CONSOLIDADO DE PROYECTOS TERRITORIALES POR AREA DE GESTION Y
PRIORIDAD COMUNITARIA

AREA DE GESTION	NOMBRE DEL PROYECTO	PRIORIDAD COMUNITARIA	MONTO ESTIMADO (DOLARES)	COMUNIDAD	BENEFICIARIOS
Obras de paso	Construcción de un puente sobre la bocana	1	69,700	Caserío Playa Los Cóbanos, Cantón Punta Remedios.	570 familias
Social.	Proyecto de construcción de viviendas dignas.	2	56,000		
Salud	Construcción de servicios sanitarios aboneros.	3	2,800		
Educación	Construcción de una escuela en la comunidad.	1	26,300	Caserío Las Marías, Cantón El Suncita.	60 familias
Red vial y caminos vecinales	Balastado de calles	2	15,600		
Red vial y caminos vecinales	Cordoneado de calles y pasajes.	1	26,750	Reparto Patricia, Cantón El Suncita.	40 familias
Agua Potable	Introducción de agua potable.	1	46,900		
Red vial y caminos vecinales	Empedrado y fraguado de calle principal. (2.5 Km.)	2	145,714	Caserío Nápoles 2000, Cantón San Julián	178 familias



CONSOLIDADO DE PROYECTOS TERRITORIALES POR AREA DE GESTION Y
PRIORIDAD COMUNITARIA

AREA DE GESTION	NOMBRE DEL PROYECTO	PRIORIDAD COMUNITARIA	MONTO ESTIMADO (DOLARES)	COMUNIDAD	BENEFICIARIOS
Alcantarillado	Introducción de sistema de aguas negras	1	39,600	Comunidad San Roque, Zona Urbana	500 personas
Social	Construcción de viviendas dignas para 40 familias.	2	Gestión		
Social - recreativa	Construcción de casa comunal.	3	16,900		
Red Vial Caminos Vecinales	Empedrado y fraguado de la calles principales	1	500,300	Colonia Rasa 1, Aduana, Ciudadela Cepa, Liceo de Acajutla Zona Urbana	850 familias
Social-Recreativa	Compra de terreno para casa comunal	2	23,800		
Salud	Limpieza de alcantarillados	3	2,800		
Agua Potable	Introducción de sistema de agua potable domiciliar.	1	89,900	Colonia Alvarado, Zona Urbana	440 familias
Red Vial y Caminos vecinales	Balastado y cuneteado de las calles y avenidas	2	38,900		
Social recreativa	Construcción de una casa comunal en el terreno que posee la comunidad	3	37,400		



CONSOLIDADO DE PROYECTOS INSTITUCIONALES Y PRIORIDAD

AREA DE GESTION	NOMBRE DEL PROYECTO	PRIORIDAD COMUNITARIA	MONTO ESTIMADO (DOLARES)	UBICACIÓN GEOGRAFICA	BENEFICIARIOS
INTITUCIONAL	Compra e instalación de Red Inalámbrica y equipo informática	1	13,500	ALCALDIA	EMPLEADOS
INTITUCIONAL	Adquisición y Mantenimiento Correctivo y preventivo de aires Acondicionados y fotocopiadoras	2	18,300	ALCALDIA	EMPLEADOS
INTITUCIONAL	Levantamiento de líneas de base y Actualización del Plan Estratégico Participativo y de inversiones municipales	3	2,000	ALCALDIA	EMPLEADOS
INTITUCIONAL	Mantenimiento de maquinaria y Vehículos municipales	4	10,200	ALCALDIA	EMPLEADOS
INTITUCIONAL	Ampliación del Despacho del Alcalde Municipal	5	10,000	ALCALDIA	EMPLEADOS

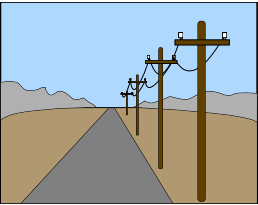


Grandes Proyectos Municipales Gestionables

No.	Nombre del Proyecto
1	Construcción del Tianguie Municipal
2	Construcción de Planta Procesadora de Leche
3	Construcción de estadio en Metalio
4	Construcción de "Palacio Municipal"
5	Construcción y reparación de canchas y espacios de recreación del municipio
6	Construcción de Rastro Municipal
7	Construcción de Cementerio Jardín
8	Restauración de Cementerio Municipal
9	Construcción de Plaza EL Obelisco
10	Restauración del Boulevard 25 de febrero
11	Construcción de calle que conecta a Bo. EL Campamento con Bo. La Playa
12	Construcción del Malecón
13	Restauración de infraestructura Turística
14	Construcción de un Centro de Albergue para casos de desastre
15	Construcción de Museo Municipal
16	Construcción de Centro de Artesanías
17	Restauración y ornato de aceras y bulevares
18	Construcción de relleno sanitario

Fuente; Alcaldía Municipal

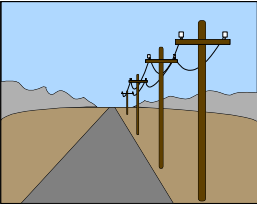
CONSOLIDADO DE PROYECTOS TERRITORIALES POR AREA DE GESTION

AREA	PROYECTOS
<p>RED VIAL Y CAMINOS VECINALES</p> 	<ul style="list-style-type: none"> • Fraguado de calle principal y pasajes en Caserío Buenos Aires, Metalio. • Empedrado y fraguado de calle principal en Col. San José, Metalio. • Empedrado y fraguado de calle principal en Boulevard, Metalio. • Ampliar los badenes ya existentes en caserío EL Corozal, Metalio. • Balastado y cuneteado de calles en el caserío El Corozal, Metalio. • Balastado de la calle principal en Metalillito, Metalio. • Balastado de la calle y ampliación de los tramos estrechos en Caserío Miramar, Metalio. • Empedrado y fraguado de calle principal en Caserío EL Manguito, Metalio. • Reparación de calle que lleva a la cancha en Caserío EL Manguito, Metalio. • Fragar la calle frente a la escuela en caserío EL Caulote, Metalio. • Balastado de calle y fraguado de pendientes en Caserío EL Porvenir, Metalio. • Reparación de calle “ La Muerta”. En Caserío Supervisión, Metalio. • Balastado de calles y fraguado en pendientes en Caserío Los Méndez, Metalio. • Fraguado de calle principal en Caserío Arenera 1, 2 y 3, Metalio. • Empedrado y fraguado de calle y su respectiva conformación de cunetas en Caserío Arenera 4, Metalio. • Balastado de la calle y construcción de badenes en Arenera 4, Metalio. • Balastar las calles en Caserío Girasol el Maizal, Metalio. • Reparación de las calles en Playa Monzón, Metalio. • Balastado de calle y terminar el empedrado fraguado pendiente en Caserío Isla Arriba, Metalio. • Balastado y cuneteado de la calle principal en Lotificación Miramar, Metalio. • Empedrado y fraguado de calles y pasajes del caserío Valle Nuevo, Metalio. • Balastado y cuneteado de la calle en Caserío EL Peñón, Metalio. • Fraguado de calle principal y pasajes en Caserío la Balastlera, Metalio.

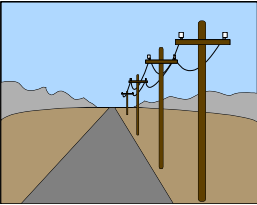
**CONSOLIDADO DE PROYECTOS TERRITORIALES POR AREA DE
GESTION**

AREA	PROYECTOS
<p>RED VIAL Y CAMINOS VECINALES</p> 	<ul style="list-style-type: none"> • Reparar las calles y construir canaletas en Caserío El Amatal, Metalio. • Balastado de las calles principales del caserío Costa Brava, Metalio. • Balastado de calles en Caserío EL Maguey, Metalio. • Balastado de calles principales y pasajes del caserío y del callejón que conduce al río en Caserío Las Cureñas, Metalio. • Reparar la calle principal, bajándoles a las cuestas. En Caserío Valle Nuevo, Metalio. • Continuar calle que conecta a valle Nuevo con Copatacho, incluyendo badenes y bóveda en Caserío Copatacho, Valle Nuevo. • Balastado y cuneteado de pasajes de la villa San Cristóbal El Inicio en Cantón EL Suncita. • Balastado y cuneteado de las calles en caserío Copinula, EL Suncita. • Balastado de 2 callejones, uno en la Ocrera y otro en San Luís en Caserío La Ocrera, Morro Grande. • Balastar las calles de cas. Los Justos, Los Marroquines y Los Alfaro en Caserío EL Salamo, Cantón EL Salamo. • Balastado o fraguado de la calle en caserío Monte Rico, Santa Rosa El Coyal. • Balastado y cuneteado de calles en Caserío Guadalcanal, Santa Rosa EL Coyal. • Balastado de calles en la lotificación Atalaya 2, Cantón San Julián. • Fraguar 100 mts. de calle principal en Lotif. Atalaya 1, San Julián. • Fraguado o pavimentación de 2 Kms. de calle principal. (Incluir túmulos.) en caserío Kilo 5, San Julián. • Fraguado de las calles. En Caserío Nueva Acajutla, San Julián. • Balastado y cuneteado de pasajes y calles en Caserío Los Virtientes, San Julián. • Empedrar y fraguar calles en Col. San Emilio No. 1, San Julián. • Empedrar y fraguar pasajes en Col. Nueva Santa Marta, San Julián.


**CONSOLIDADO DE PROYECTOS TERRITORIALES POR AREA DE
GESTION**

AREA	PROYECTOS
<p>RED VIAL Y CAMINOS VECINALES</p> 	<ul style="list-style-type: none"> • Empedrado y fraguado de los pasajes 1, 2 ,3 y 4 en Lotif. Canales, Zona Urbana. • Balastar y cunetear las calles en Caserío San Luís Campana, San Julián. • Construcción de cunetas que encaucen el agua en Col. Jardines de la Nueva No. 2, San Julián. • Empedrado y fraguado de calle en Col. Los Laureles No. 2, Zona Urbana. • Pavimentación de calles y cunetear las en Col. Linda Vista, Zona Urbana. • Continuación de fraguado de la 7ª. Calle y pasajes en Colonia Magdalena, Zona Urbana. • Pavimentación de la calle principal de la comunidad calle Vieja, Zona Urbana. • Empedrado y fraguado de la calle principal, que va a la comunidad El Dique en Barrio San Rafael, zona Urbana. • Empedrado y fraguado de la calle principal en comunidad EL Guizco, Zona Urbana. • Empedrado y fraguado en calles y avenidas colonia Rasa 1 • Balastado y cuneteado de las calles y avenidas en Colonia Alvarado, Zona Urbana. • Empedrado y fraguado de a la calle que va a la cancha en Col. Obrera, Zona Urbana. • Pavimentación de los pasajes de toda la colonia. en Col. San Julián, Zona Urbana. • Pavimentación de pasajes en Col. La Reina, Acaxual y Los Morritos, Zona Urbana. • Empedrado y fraguado de calles y pasajes de la Ciudadela La Aduana, Zona Urbana. • Balastar las calles del caserío Comandari, Punta Remedios. • Levantar el nivel de la calle en Bo. La Playa y EL Astillero, Zona Urbana. • Reparación de las calles del caserío el Mora, Metalio. • Balastado y cuneteado de las calles de caserío Santa Agueda, Punta Remedios. • Reparación y mantenimiento de las calles de Caserío El Venado, Punta Remedios.


**CONSOLIDADO DE PROYECTOS TERRITORIALES POR AREA DE
GESTION**

AREA	PROYECTOS
<p>RED VIAL Y CAMINOS VECINALES</p> 	<ul style="list-style-type: none"> • Cuneteado y balastado de calles en comunidad Las Setenta, EL Suncita. • Cuneteado y balastado de calle principal y pasajes de la lotificación Los Abetos, El Suncita. • Empedrado y fraguado de las calles de la colonia Villa centenario, EL Suncita. • Empedrado fraguado de calle el río en Caserío La Planta, El Suncita. • Balastado de calles en Ciudadela Rotaria, El Salamo. • Balastado de la principales calles en Caserío Santa Rosa E Coyal, Santa Rosa El Coyal. • Balastado de las principales calles de la Parcelación EL Coyal, Santa Rosa EL Coyal. • Concreteado o pavimentado de calle principal en comunidad ADRA La Nueva, San Julián. • Balastar todas las calles del caserío San Pedro EL Cañal, San Julián. • Fragar o pavimentar las principales calles del caserío Colima, San Julián. • Balastar las calles de Cas. Santa María La Nueva, San Julián. • Adoquinar o fraguas las 4 calles principales y los pasajes San Emilio 2 y Santa Isabel, San Julián. • Balastado de calles y construcción de cunetas en caserío Nueva San Vicente, San Julián. • Reparación de la calle principal en Jardines de la Nueva No. 1, San Julián. • Empedrado, fraguado con superficie terminada en Barrio Las Peñas, Zona Urbana. • Balastado de calles en Caserío Las Marías, EL Suncita. • Cordoneado de calles y pasajes en reparto Patricia, EL Suncita. • Empedrado y fraguado de calle principal en Nápoles 2000, San Julián. • Empedrado, fraguado superficie de concreto, cordón cuneta en Col. EL caracol, Zona Urbana

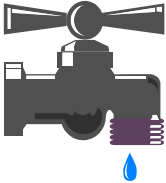
**CONSOLIDADO DE PROYECTOS TERRITORIALES POR AREA DE
GESTION**

AREA	PROYECTOS
<p>ENERGIA ELECTRICA</p> 	<ul style="list-style-type: none"> • Instalación de un transformador de mayor capacidad y cambiar el cableado e • Introducir la energía a 10 viviendas que faltan en caserío El Corozal, Metalio • Introducción de energía eléctrica a un grupo de 20 familias en Caserío Miramar, Metalio. • Introducción de energía eléctrica en caserío Arenera 1,2 y 3, Metalio. • Introducción de energía eléctrica en Caserío Girasol El Maizal, Metalio. • Introducción de energía eléctrica en Lotif. Miramar, Metalio. • Ampliar el proyecto de energía eléctrica a la zona norte del caserío EL Peñon, Metalio. • Realizar la segunda parte del proyecto de Electrificación en caserío Los Marines, Agua Zarza, metalio. • Introducción de alumbrado público en caserío La Balastrea, Metalio. • Introducción de energía eléctrica en caserío Costa Brava, Metalio. • Instalación de alumbrado público en la Com. San Pedro Belén Abajo, El Suncita. • Introducción de energía eléctrica en caserío Monte Rico, Santa Rosa EL Coyol. • Introducción del servicio de energía eléctrica en Caserío Guadalcanal, Santa Rosa El Coyol. • Introducción de energía eléctrica en Atalaya 2, San Julián.- • Introducción de energía eléctrica en el caserío Brisas del Pacífico, San Julián. • Introducción de alumbrado público en Lotif. EL Puerto, Zona Urbana. • Introducción de alumbrado público en Comunidad Y Griega, Zona Urbana. • Instalación de alumbrado público en la colonia Nueva Santa Marta, San Julián • Introducir alumbrado público en Jardines de la Nueva 2, San Julián. • Introducción de energía eléctrica domiciliar en Comunidad Línea Férrea, Zona urbana.

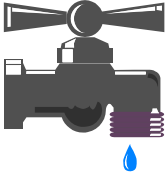
CONSOLIDADO DE PROYECTOS TERRITORIALES POR AREA DE GESTION

AREA	PROYECTOS
<p>ENERGIA ELECTRICA</p> 	<ul style="list-style-type: none"> • Introducir energía eléctrica a la caserío Comandari, Punta Remedios. • Introducción de energía eléctrica en Comunidad La Setenta, El Suncita. • Introducción de alumbrado público en Lotif. EL Porvenir Salinitas, Punta Remedios. • Introducción de energía eléctrica en Lotif. Los Abetos, EL Suncita. • Introducir alumbrado público en San pedro Belén Arriba, EL Suncita. • Introducción de energía eléctrica en caserío Atalayita, Santa Rosa El Coyal. • Introducción de energía eléctrica en la Com. Santa María La Nueva, San Julián. • Cercar y colocar alumbrado público en la zona verde en caserío Colima, San Julián. • Instalación de 6 lámparas de alumbrado público en caserío La Nueva San Vicente, San Julián. • Introducción de energía eléctrica en la colonia Jardines de La Nueva, San Julián. • Introducción de alumbrado público en Barrio Las Peñas, Zona Urbana. • Continuación del proyecto de energía eléctrica en Caserío Santa Agueda, Punta Remedios. • Introducción de un proyecto de energía eléctrica en comunidad 12 de Octubre, Zona Urbana. • Introducción de Alumbrado público en Calle Vieja, Zona Urbana. • Mejorar el servicio de alumbrado público cambiando los focos corrientes por lámparas de mercurio en Colonia Lúe, Zona Urbana. • Instalación de un transformador de mayor capacidad y cambiar el cableado. • Introducción de alumbrado Público en EL Guizco, Zona Urbana. • Introducción de energía eléctrica en Villa San Cristóbal El Inicio, El Suncita. • Introducción de energía eléctrica en Lotif. Las Delicias, El Amatal, Metalio,


**CONSOLIDADO DE PROYECTOS TERRITORIALES POR AREA DE
GESTION**

AREA	PROYECTOS
<p>AGUA POTABLE</p> 	<ul style="list-style-type: none"> • Introducción de agua potable en Caserío Buenos Aires, Metalio. • Introducción de agua potable, Perforando pozo en Metalillito, Metalio. • Introducción de agua potable. Perforar pozo en Caserío El Porvenir, Metalio. • Continuación de introducción de agua potable en Caserío La Playa, Metalio. • Introducción de agua potable en caserío Supervisión, Metalio. • Introducción de agua potable en caserío Los Méndez, Metalio. • Introducción de agua potable en Arenera 1, 2 y 3, Metalio. • Introducción de agua potable, perforando pozo en Caserío El Nance, Metalio. • Introducción de agua potable en Caserío Playa Monzón, Metalio. • Perforar pozo para introducir agua potable en caserío Isla Arriba, Metalio. • Introducción de agua potable en Caserío EL Amatal, Metalio. • Introducción de agua potable, comprando terreno para perforar pozo en caserío Valle Nuevo, Cantón Valle Nuevo. • Introducir agua potable. Perforar pozo en Caserío Copatacho, Valle Nuevo. • Introducción de agua potable, perforar pozo, San Pedro Belén Arriba, El Suncita. • Introducción de agua potable en Caserío San pedro Belén Abajo, EL Suncita. • Introducción de agua potable, perforando un pozo en EL Salamo, El Salamo. • Introducción de agua potable en Caserío Monte Rico, Santa Rosa EL Coyal. • Perforar pozo e Instalar sistema de agua potable en Lotif. Atalaya 2, San Julián • Introducción de agua potable, perforando pozo en Lotif. Atalaya 1, San Julián. • Introducción de agua potable, perforando pozo en caserío Manzano, San Julián • Introducción de agua potable en Los Marines, Agua Zarca. • Introducción de agua potable en la Comunidad 12 de Oct., Zona Urbana • Introducir agua potable, (perforar pozo) en Caserío Kilo 5, San Julián. • Introducción de un sistema de agua potable(perforar pozo) en caserío Los Vertientes, San Julián. • Introducir agua potable.(perforar pozo) en San Luís Campana, San Julián.


**CONSOLIDADO DE PROYECTOS TERRITORIALES POR AREA DE
GESTION**

AREA	PROYECTOS
<p>AGUA POTABLE</p> 	<ul style="list-style-type: none"> • Introducción de agua potable en Col. Jardines de La Nueva 2, San Julián. • Introducción de agua potable en Kilómetro 2, Zona Urbana. • Introducción de agua potable en Lotif. EL Puerto, Zona Urbana. • Apoyar la legalización de los terrenos en Comunidad 12 de Octubre, zona urbana. • Introducción de agua potable en Barrio San Rafael, Zona Urbana. • Introducción de sistema de agua potable domiciliar en Col. Alvarado, Zona Urbana. • Introducción de agua potable en Comunidad Línea Férrea, Zona Urbana. • Introducir agua potable domiciliar. En barrio La Coquera, Zona Urbana. • Introducción de agua potable en caserío El Mora, Metalio. • Introducción de agua potable en la Comunidad La Setenta, EL Suncita. • Introducción de agua potable en Caserío La Joya, Morro Grande. • Introducción de agua potable, perforando el pozo en Lotif. Los Abetos, El Suncita. • Construcción de un tanque de captación de agua potable en Villa centenario, EL Suncita. • Introducción de agua potable en Ciudadela Rotaria, El Salamo. • Introducción de agua potable. (perforar pozo) en caserío San Mauricio, Santa Rosa El Coyal. • Introducción de agua potable en Comunidad ADRA La Nueva, San Julián. • Introducir agua potable. (perforar un pozo) en San Pedro El Cañal, San Julián. • Introducción de agua potable, perforando un pozo en Caserío Colima, San Julián. • Introducción de agua potable en Lotif. El Milagro, San Julián. • Introducción de agua potable en Reparto Patricia, Cantón EL Suncita. • Introducción de agua potable en Cas. Santa Rosa EL Coyal, Sta. Rosa EL Coyal. • Introducción de agua potable en Las Cureñas, Metalio. • Introducción de agua potable, perforando pozo en La Ocrera, Morro Grande. • Ampliación de proyecto Agua Potable en San Emilio No. 1.zona Urbana


**CONSOLIDADO DE PROYECTOS TERRITORIALES POR AREA DE
GESTION**

AREA	PROYECTOS
<p>SOCIAL – RECREATIVA</p> 	<ul style="list-style-type: none"> • Construcción de una casa comunal en Caserío Metalillito, Metalio. • Construcción de una casa comunal en Caserío Playa Costa Azul, Metalio. • Construcción de una casa comunal en caserío EL Caulote, Metalio • Compra de un terreno para construir casa Comunal en Cas. La Playa, Metalio. • Construcción de casa comunal en caserío Los Méndez, Metalio. • Construcción de una casa comunal en Caserío El Nance, Metaio. • Construcción de una casa comunal en Caserío Girasol EL Maizal, Metalio. • Construcción de casa comunal en caserío Valle Nuevo, Metalio. • Construcción de casa comunal en caserío Los Marines, Agua Zarca, Metalio. • Construcción de una casa comunal en Caserío La Balastrea, Metalio. • Construcción de una casa comunal en Caserío EL Maguey, Metalio. • Construir una casa comunal en Caserío San Pedro Belén Arriba, EL Suncita. • Construcción de una casa comunal en Caserío Copinula, EL Suncita. • Construcción de una casa comunal en Caserío La Ocrera, Morro Grande. • Construcción de una casa comunal en Nueva Santa Marta, San Julián. • Construcción de una casa comunal en Caserío Brisas del Pacífico, San Julián. • Construcción de un área recreativa, en San Luís Campana, San Julián. • Compra de terreno para construir casa comunal en Col. Los Laureles No. 2, Zona Urbana. • Construcción de casa comunal en Lotif. Linda Vista, Zona Urbana. • Construcción de casa comunal en comunidad San Roque, Zona Urbana. • Reparación de la casa comunal de la colonia Obrera, zona urbana.


CONSOLIDADO DE PROYECTOS TERRITORIALES POR AREA DE GESTION

AREA	PROYECTOS
<p>SOCIAL – RECREATIVA</p> 	<ul style="list-style-type: none"> • Construcción de una casa comunal en la colonia Alvarado, zona Urbana. • Construcción de casa comunal en colonia Lúe, zona urbana.- • Construcción de casa comunal en Ciudadela La Aduana, Zona urbana. • Reparación de la casa comunal en Barrio La Coquera, Zona Urbana. • Compra de un terreno para la construcción de una casa comunal de la Colonia La Reina, Acajual y Los Morritos, Zona Urbana. • Construir zona recreativa en Caserío providencia, Cantón Punta Remedios. • Compra de terreno para construcción de casa comunal en barrio La Playa y el Astillero, Zona Urbana. • Compra de terreno para construir casa comunal en caserío EL Porvenir, Metalio. • Construcción de una casa comunal en San pedro Belén Abajo, EL Suncita. • Construcción de una casa comunal en caserío Santa Agueda, Zona Urbana. • Construcción de lugar para recreación en Lotif. EL Porvenir, Punta Remedios. • Compra de terreno para construcción de una casa comunal en Lotificación EL Porvenir, Punta Remedios. • Reparación en el CBI de la comunidad Santa Rosa EL Coyal. • Construcción de una casa comunal en caserío San Pedro El Cañal, San Julián. • Construcción de casa comunal y legalizar la zona verde de San Emilio 2 y Santa Isabel, San Julián. • Construcción de casa comunal en Caserío Nueva San Vicente, San Julián. • Construcción de una casa comunal en Lotificación EL Milagro, San Julián. • Reparación de la cancha en Caserío EL Peñón, Metalio. • Reparación de la cancha de fútbol en Las Cureñas, Metalio • Compra de terreno para construcción de la cancha en Lotif. Canales, Zona Urb. • Compra de terreno para casa comunal en Col. San Julián, Zona Urbana • Compra de terreno para cancha de fútbol en Cas. La Joya, Morro Grande.


CONSOLIDADO DE PROYECTOS TERRITORIALES POR AREA DE GESTION

AREA	PROYECTOS
<p>OBRAS DE PROTECCION</p> 	<ul style="list-style-type: none"> • Construcción de muros de retención en la cancha de fútbol en Caserío Miramar, Metalio. • Colocar tubos para proteger de las inundaciones en la calle en caserío El Caulote, Metalio. • Obras de mitigación y prevención en la zona del caserío La Playa, Metalio. • Construcción de canaleta de desagüe en Cas. Supervisión, Metalio. • Dragado del río en Arenera 1, 2 y 3, Metalio. • Dragado de la quebrada y construcción de borda en Lotif. Miramar, Metalio,. • Construcción de muro de contención o una borda en Cas. Manzano, Sn. Julián. • Construcción de bordas o muros de contención en Bo. Los Coquitos, Zona Urb. • Reparación de canaletas en Barrio Los Coquitos, Zona Urbana. • Construcción de bordas o muros de contención (o reparación del dique) en Barrio San Rafael, Zona Urbana. • Construcción de una canaleta para encausar las aguas lluvias y las aguas servidas en Comunidad EL Guisco, Zona Urbana. • Reparar el dique de protección en Barrio La Coquera, Zona Urbana. • Cerca perimetral en los terrenos de la Iglesia católica en Caserío Comandari, Punta Remedios. • Construir borda o muro de retención en Cas. providencia, Punta Remedios. • Compra de un terreno para construcción de casa comunal en Lotificación El Porvenir, Punta Remedios. • Construcción de una borda, dragado y ampliación del desagüe de salida del estero hacia el mar en barrio La Playa EL Astillero, Zona Urbana • Construcción de un puente sobre la quebrada en Com. Las Setenta, El Suncita. • Construcción de un puente colgante sobre río Sensunapán en caserío Atalayita, Santa Rosa EL Coyol. • Obras de mitigación en la zona de la playa en barrio Los Coquitos, Zona urbana • Obras de mitigación en Villa El Inicio, San Pedro Belén


CONSOLIDADO DE PROYECTOS TERRITORIALES POR AREA DE GESTION


AREA	PROYECTOS
<p>SALUD</p> 	<ul style="list-style-type: none"> • Servicio del tren de aseo en la comunidad Playa Costa Azul, Metalio. • Construcción de 20 letrinas aboneras en caserío EL Manguito, Metalio. • Construcción de letrinas aboneras en caserío valle Nuevo, Metalio. • Construcción de letrinas aboneras en Copatacho, Valle Nuevo. • Continuación del proyecto de letrinas en Villa San Cristóbal El Inicio, EL Suncita. • Construcción de un dispensario médico. (se tiene terreno) en caserío El Salamo, El Salamo. • Proyecto de letrinización en caserío providencia, Punta Remedios. • Construcción de servicios sanitarios aboneros en Santa María La Nueva, San Julián. • Introducción de letrinas aboneras en Col. Jardines de La Nueva 1, San Julián. • Construcción de servicios sanitarios aboneras en Playa Los Cóbanos, Punta Remedios. • Señalización vial, ordenamiento de vendedoras y manejo adecuado de la basura que se genera en esta zona Comercial en EL Boulevard, Metalio. • Construcción de letrinas aboneras en Copinula, El Suncita.

CONSOLIDADO DE PROYECTOS TERRITORIALES POR AREA DE GESTION

AREA	PROYECTOS
<p>EDUCACION</p> 	<ul style="list-style-type: none"> • Construcción de 4 aulas para bachillerato en caserío Playa Costa Azul, Metalio. • Ampliación de la escuela.(Una aula.) en Caserío El Nace, Metalio. • Construcción de una escuela en la comunidad El Maguey, Metalio. • Construcción de una escuela en la comunidad Villa San Cristóbal El Inicio, El Suncita. • Construcción de un Centro educativo para nivel Parvulario en Col. Magdalena, Zona urbana. • Compra de un terreno para construir una escuela en la Lotificación El Porvenir Salinitas, Punta remedios. • Construcción de una pequeña escuela en la comunidad.(2 aulas) Hay terreno para construcción en Villa centenario, El Suncita. • Construcción de una escuela en la comunidad Las Marías, EL Suncita. • Reparación de la infraestructura de la escuela. (Alcaldía proporcione escritura del predio marginal donde se encuentra.), en Nueva Acajutla, San Julián. • Construir una nueva escuela en la zona verde de la San Emilio 1, San Julián. • Construcción de una escuela en Brisas del Pacífico, San Julián.

**CONSOLIDADO DE PROYECTOS TERRITORIALES POR AREA DE
GESTION**

AREA	PROYECTOS
<p>SOCIAL</p> 	<ul style="list-style-type: none"> • Construcción de viviendas dignas para personas de escasos recursos en caserío Playa Monzón, Metalio. • Gestionar construcción de viviendas dignas en caserío Manzano, San Julián. • Apoyar proceso de legalización de terrenos en Comunidad Kilo2, Zona Urbana. • Apoyar a la comunidad estableciendo alianzas institucionales para obtener legalización de terrenos en Comunidad Y Griega, Zona Urbana. • Remedir zona verde y establecer los mojones en Col. Magdalena, Zona Urbana • Construcción de viviendas dignas para 40 Familias en Comunidad San Roque. • Apoyo para la legalización de los lotes en isla Abajo, Metalio. • Apoyo para la legalización de los lotes en Cas. La Planta, Cantón El Suncita. • Construcción de viviendas dignas en Cas. La Playa, Los Cóbanos, Punta Remedios. • Apoyar la legalización de los lotes en Comunidad Línea Férrea, Zona Urbana.

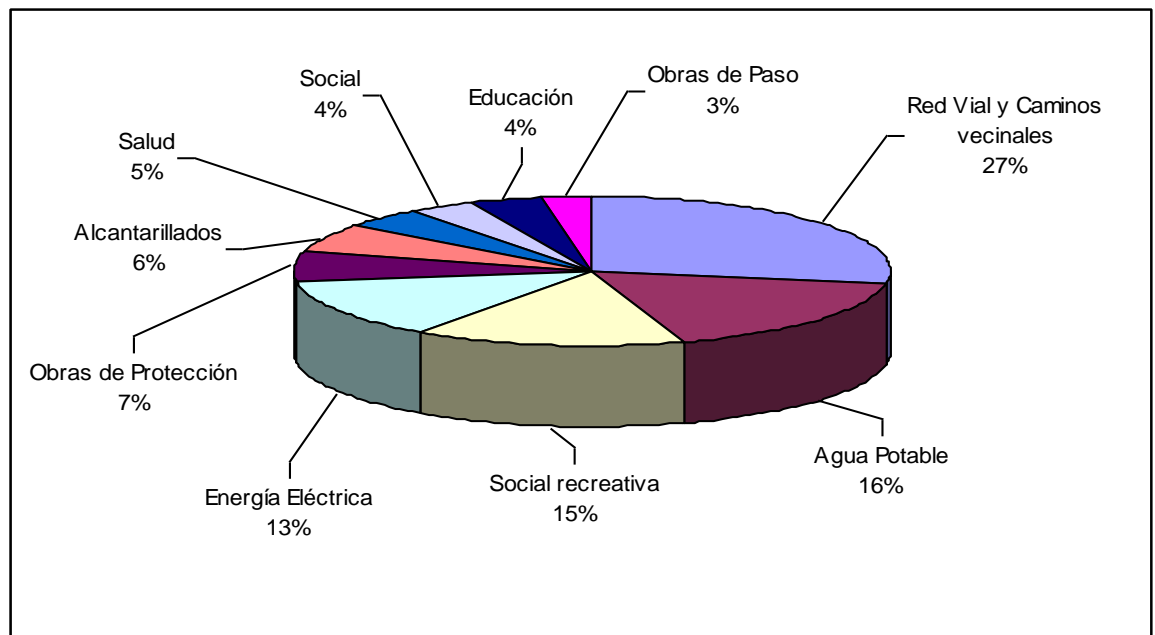
AREA	PROYECTOS
<p>OBRAS DE PASO</p> 	<ul style="list-style-type: none"> • Reparación de puente sobre río Chalata en caserío Buenos Aires, metalio. • Reconstrucción de puente sobre calle principal en Caserío El Boulevard, Metalio. • Construcción de un puente en caserío Isla Arriba. Metalio. • Reparar el puente en El Amatal, Metalio. • Construcción de un puente o bóveda sobre la quebrada en caserío Costa Brava, Metalio. • Construcción de un puente sobre el río La Ramfla en caserío EL Mora, Metalio. • Construcción de un puente sobre el río San Felipe en Comunidad Santa Maria La Nueva, San Julián. • Construcción de un puente sobre bocana en caserío La Playa Los Cóbanos, Punta Remedios. • Construcción de tubería de 36" en final Boulevard Los Laureles, Zona Urbana • Construcción de puente colgante en Cas. La Balustrera, Metalio



**CONSOLIDADO DE PROYECTOS TERRITORIALES POR AREA DE
GESTION**

AREA	PROYECTOS
ALCANTARI LLADOS	<ul style="list-style-type: none">• Introducción de tubería de aguas negras en Com. ADRA La Nueva, San Julián.• Introducción de servicio de aguas negras en Sn. Emilio 2 y Sta. Isabel, San Julián.-• Introducción de alcantarillados sanitario en Barrio Las Peñas, Zona Urbana.• Introducción de sistema de aguas negras en Col. San José No.1 , Metalio.• Introducción de sistema de aguas negras en EL Obelisco, Zona Urbana.• Introducir sistema de aguas negras en Caserío Kilo 5, San Julián.• Introducción de tuberías de aguas negras en Col. San Emilio 1, San Julián.• Introducción de sistema de aguas negras en comunidad Kilo2, Zona Urbana.• Introducción de sistema de aguas negras en Lotif. EL Puerto, Zona Urbana.• Introducción de sistema de aguas negras en comunidad Y Griega, Zona urbana.• Introducción de sistema de aguas negras en Lotif. Linda Vista, Zona Urbana.• Introducción de sistema de aguas negras en Com. Calle Vieja, Zona Urbana.• Introducción de sistema de aguas negras en Com. San Roque, Zona Urbana.• Instalación de tuberías de aguas negras en Col. La Reina, Acaxual y Los Morritos, Zona Urbana.• Instalación de sistema de tuberías de agua negras en Nueva Acajutla, San Julián..• Introducción de sistema de Aguas Negras en Caserío Los Virtientes, San Julián.• Ampliación de alcantarillado sanitario en Bo. El Campamento, Zona Urbana

GRAFICO COMPARATIVO DE PROYECTOS TERRITORIALES POR AREA DE GESTION



Según la prioridad temática manifestada por los ciudadanos y ciudadanas en las consultas territoriales, puede observarse que la mayor inversión de los próximos 5 años estaría destinada a la red Vial y los caminos vecinales del municipio, en el entendido que la mayoría de ellos pertenecen a la zona rural en donde las aguas lluvias les deterioran con facilidad y en su mayoría son calles que no poseen tratamiento asfáltico.

La segunda prioridad de inversión manifestada es en introducción de agua potable a las comunidades. Es de notar que este tema es de vital importancia ya que redundaría en la salud de los habitantes.

La tercera gran prioridad va enfocada en los aspectos Sociales - Recreativos que en su mayoría está concentrada en la construcción de casas comunales, también es de notar que los ciudadanos/as le asignan gran importancia contar con un lugar donde pueden encontrarse y desarrollar actividades comunitarias.

Finalmente es importante destacar que el tema de educación se encuentra entre las últimas de sus prioridades.



Plan de Inversión Multianual 2007-2011

Nota: Por la limitación de recursos financieros que se esperan recibir, se han programado parte de los proyectos que tienen prioridad 1 (contenidos entre las paginas 188 a la 219), los demás proyectos deberán reprogramarse siempre y cuando se obtengan fondos para ejecutarlos.



PLAN DE INVERSION MULTIANUAL

PLANIFICACION FINANCIERA
MUNICIPALIDAD DE ACAJUTLA

DESCRIPCION	AÑOS				
	2007	2008	2009	2010	2011
Disponibilidades					
Ahorro Corriente	-	-	-	-	-
FODES 2005	8,800	-	-	-	-
FODES 2006	62,500				
FODES INVERSION	1,217,244	1,217,244	1,217,244	1,217,244	1,217,244
Disponibilidad Total	1,288,544	1,217,244	1,217,244	1,217,244	1,217,244
Inversiones					
Proy. Sociales (con recursos FODES)	602,525	528,292	531,195	869,010	1,215,060
Proyectos Sociales (con recursos Propios)					
Proy. Sociales (con Financiamiento a L. P.)					
Proyectos Sociales (con Donativos y Subsidios)					
Inversiones Totales	602,525	528,292	531,195	869,010	1,215,060
Ingresos por Préstamos a Largo Plazo					
Servicio de la Deuda (Amortización a préstamos)	682,000	682,000	682,000	343,200	-
SALDO DE DISPONIBILIDAD FINAL	4,019	6,952	4,049	5,034	2,184



**PLAN ESTRATEGICO PARTICIPATIVO
ACAJUTLA**

Módulo III. Propuesta Estratégica Concertada

Plan de Inversión Detallado-Año 2007

UBICACIÓN GEOGRAFICA	PROYECTO SOLICITADO	PRIORIDAD	INERSION ESTIMADA	FUENTE DE FINANCIAMIENTO
Lotif. Las Delicias, Cas. El Amatal, Metalio	Introducción de energía eléctrica	1	25,000	FODES
Caserío Metallilito. Metalio	Introducción de agua potable, Perforando pozo	1	69,700	FODES
Caserío El Manguito, Metalio	Empedrado y fraguado de calle principal	1	35,200	FODES
Caserío E I Nance, Metalio	Introducción de agua potable, perforando pozo	1	79,600	FODES
Villa San Cristóbal, EL Inicio, Cantón El Suncita	Obras de mitigación de riesgos, Drenaje y sistema vial	1	38,160	FODES
Caserío La Ocrera, cantón Morro Grande	Introducción de agua potable, perforando pozo.	1	69,700	FODES
Caserío El Salamo, cantón El Salamo	Introducción de agua potable, perforando un pozo	1	79,800	FODES
Colonia San Emilio 1, cantón San Julián	Ampliación de sistema de agua potable	1	14,365	FODES
Caserío Brisas del Pacífico, cantón San Julián	Introducción de energía eléctrica en la comunidad.	1	30,000	FODES
Col. El caracol, Zona Urbana	Empedrado, fraguado y superficie de concreto, cordón cuneta.	1	107,000	FODES
ALCALDIA	Compra e instalación de Red Inalámbrica y equipo	1	13,500	FODES
ALCALDIA	Adquisición y Mantenimiento Correctivo y preventivo de	2	18,300	FODES
ALCALDIA	Levantamiento de líneas de base y Actualización del Plan	3	2,000	FODES
ALCALDIA	Mantenimiento de maquinaria y Vehículos municipales	4	10,200	FODES
ALCALDIA	Ampliación del Despacho del Alcalde Municipal	5	10,000	FODES
TOTAL INVERSION 2007			602,525	FODES



**PLAN ESTRATEGICO PARTICIPATIVO
ACAJUTLA**

Módulo III. Propuesta Estratégica Concertada

Plan de Inversión Detallado-Año 2008

UBICACIÓN GEOGRAFICA	PROYECTO SOLICITADO	PRIORIDAD	INERSION ESTIMADA	FUENTE DE FINANCIAMIENTO
Colonia Los Laureles No. 2, Zona Urbana	Construcción de tubería de 36" en final del boulevard Los Laureles	1	5,400	FODES
Colonia La Reina, Acaxual y Los Morritos, Zona Urbana	Instalación de tuberías de aguas negras.	1	49,700	FODES
Barrio El Campamento, zona urbana	Ampliación de alcantarillado sanitario	1	8,850	FODES
Caserío La Joya, Cantón Morro Grande	Introducción de agua potable	1	65,300	FODES
Caserío San Pedro Belén Abajo, El Suncita	Introducción de agua potable	2	69,800	FODES
Villa San Cristóbal, EL Inicio, Cantón El Suncita	Introducción de energía eléctrica	2	23,200	FODES
Comunidad Calle Vieja, Zona Urbana	Introducción de sistema de aguas negras.	2	71,442	FODES
Colonia La Reina, Acaxual y Los Morritos, Zona Urbana	Ampliación de agua potable	2	10,000	FODES
Caserío La Joya, Cantón Morro Grande	Compra de terreno para cancha de fútbol	2	2,300	FODES
Cantón Metalio	Construcción de corrales para tiangué municipal	4	12,200	FODES
Colonia La Reina, Acaxual y Los Morritos, Zona Urbana	Pavimentación de pasajes.	4	55,800	FODES
Caserío Buenos Aires, cantón Metalio	Introducción de agua potable.	1	89,800	FODES
Caserío EL Corozal, Metalio.	Instalación de un transformador de mayor capacidad y cambiar el cableado. Introducir la energía a 10 viviendas que faltan.	1	5,000	FODES
Caserío Miramar, Metalio	Balastado de la calle y	1	38,700	FODES
Caserío Girasol, EL Maizal, Metalio	Introducción de energía eléctrica	1	21,400	FODES
TOTAL INVERSION 2008			528,892	FODES



**PLAN ESTRATEGICO PARTICIPATIVO
ACAJUTLA**

Módulo III. Propuesta Estratégica Concertada

Plan de Inversión Detallado-Año 2009

UBICACIÓN GEOGRAFICA	PROYECTO SOLICITADO	PRIORIDAD	INERSION ESTIMADA	FUENTE DE FINANCIAMIENTO
Caserío EL Boulevard, Metalio	Empedrado y fraguado de calle principal.(aprox. 1.6 Kms).	1	196,700	FODES
Caserío EL Caulote, Metalio	Construcción de una casa comunal. Contamos con terreno para la construcción.	1	167,00	FODES
Colonia San José No. 1. Metalio	Empredrado y fraguado de calle principal.	1	52,500	FODES
Caserío EL Porvenir, Metalio	Introducción de agua potable. Porforar pozo	1	16,200	FODES
Caserío La Playa, Metalio.	Continuación del proyecto de introducción de agua potable	1	69,990	FODES
Caserío Supervisión, Metalio.	Reparación de calle " La Muerta". Aprox. 4 Kms	1	44,890	FODES
Caserío Los Méndez, Metalio	Balastado de calles y fraguado en pendientes	1	37,815	FODES
Caserío Arenera 1, 2 y 3, Metalio	Introducción de agua potable.	1	79,900	FODES
Caserío San Pedro Belén Abajo, El Suncita	Construcción de una casa comunal	1	16,900	FODES
Caserío playa Costa Azul, Metalio	Construcción de una casa comunal	1	16,300	FODES
TOTAL INVERSION 2009			531,195	FODES



**PLAN ESTRATEGICO PARTICIPATIVO
ACAJUTLA**

Módulo III. Propuesta Estratégica Concertada

Plan de Inversión Detallado-Año 2010				
UBICACIÓN GEOGRAFICA	PROYECTO SOLICITADO	PRIORIDAD	INERSION ESTIMADA	FUENTE DE FINANCIAMIENTO
Lotificación Miramar, Metalio	Dragado de la quebrada y construcción de una borda	1	38,600	FODES
Caserío Isla Arriba, Metalio	Balastado de calle y terminar el empedrado fraguado pendiente.	1	46,500	FODES
Caserío Playa Monzón, Metalio.	Construcción de viviendas dignas para personas de escasos recursos.	1	85,300	FODES
Caserío Isla Arriba, Metalio	Balastado de calle y terminar el empedrado fraguado pendiente.	1	46,500	FODES
Lotificación Miramar, Metalio	Dragado de la quebrada y construcción de una borda	1	38,600	FODES
Caserío Valle Nuevo, Metalio	Empedrado y fraguado de calles y pasajes del caserío. (aprox. 500 mts)	1	65,800	FODES
Caserío EL Peñón, Metalio	Ampliar el proyecto de energía eléctrica a la zona norte. (aprox. 700 mts. Lineales)	1	65,800	FODES
Caserío Los Marines, Agua Zarca, Metalio.	Introducción de agua potable.	1	69,700	FODES
Caserío El Amatal, Metalio.	Reparar las calles y construir canaletas	1	46,800	FODES
Caserío Costa Brava, Metalio	Introducción de energía eléctrica.	1	86,900	FODES
Caserío El Maguey, Metalio	Construcción de una escuela en la comunidad.	1	26,700	FODES
Caserío Las Cureñas, Metalio	Introducción de sistema de aguas negras	1	Gestión	FODES
Caserío Las Cureñas, Metalio	Introducción de agua potable	1	74,900	FODES
Caserío Valle Nuevo, Cantón valle Nuevo	Introducción de agua potable, comprando terreno para perforar pozo.	1	73,800	FODES
Villa San Cristóbal, EL Inicio, Cantón El Suncita	Obras de mitigación de riesgos, Drenaje y sistema vial	1	38,160	FODES
Caserío Arenera 4, Metalio	Dragado del río	1	8,900	FODES
Caserío Copinula, Cantón E l Suncita	Construcción de letrinas aboneras.	1	29,300	FODES
Reparto Patricia, Cantón El Suncita.	Cordoneado de calles y pasajes.	1	26,750	FODES
TOTAL INVERSION 2010			869,010	FODES



PLAN ESTRATEGICO PARTICIPATIVO ACAJUTLA

Módulo III. Propuesta Estratégica Concertada

Plan de Inversión Detallado-Año 2011				
UBICACIÓN GEOGRAFICA	PROYECTO SOLICITADO	PRIORIDAD	INERSION ESTIMADA	FUENTE DE FINANCIAMIENTO
Lotificación El Puerto Zona Urbana	Introducción de agua potable.	1	19,300	FODES
Caserío La Balastrea, Metalio	Fraguado de calle principal y	1	46,800	FODES
Caserío San Pedro Belén, Arriba, EL Suncita	Introducción de agua potable, perforar pozo	1	79,600	FODES
Caserío San Pedro Belén Abajo, EL Suncita	Construcción de una casa comunal	1	16,900	FODES
Villa San Cristóbal, EL Inicio, Cantón El Suncita	Obras de mitigación de riesgos, Drenaje y sistema vial	1	38,160	FODES
Caserío Copinula, Cantón E I Suncita	Construcción de letrinas aboneras.	1	29,300	FODES
Caserío La Ocrera, cantón Morro Grande	Introducción de agua potable, perforando pozo.	1	69,700	FODES
Caserío El Salamo, cantón El Salamo	Introducción de agua potable, perforando un pozo	1	79,800	FODES
Caserío San Pedro Belén, Arriba, EL Suncita	Introducción de agua potable, perforar pozo	1	79,600	FODES
Caserío Valle Nuevo, Cantón valle Nuevo	Introducir agua potable. Perforar pozo.	1	56,900	FODES
Caserío Monte Rico, Santa Rosa EL Coyal.	Introducción de agua potable.	1	44,900	FODES
Caserío Guadalcanal, Santa Rosa EL Coyal.	Balastado y cuneteado de calles. (aprox. 4 Kms.)	1	31,200	FODES
Lotif. Atalaya 2, San Julián	Introducción de energía	1	49,900	FODES
Lotif. Atalaya 1, San Julián	Fraguar 100 mts. calle principal	1	16,900	FODES
Caserío Kilo 5, cantón San Julián	Introducir agua potable en la comunidad. (perforar pozo)	1	79,800	FODES
Caserío Nueva Acajutla, San Julián	Instalación de sistema de tuberías de agua negras.	1	58,300	FODES
Caserío Los Virtientes, cantón San Julián	Introducción de sistema de Aguas Negras.	1	60,300	FODES
Colonia Nueva Santa Marta, cantón San Julián	Empedrar y fraguar, pasaje No. 3	1	69,800	FODES
Lotif. Canales, Zona Urbana	Compra de terreno para construcción de la cancha.	1	35,800	FODES
Caserío San Luis Campana, cantón San Julián	Introducir agua potable.(perforar pozo)	1	69,800	FODES
Colonia Jardines de la Nueva No. 2, cantón San Julián	Introducción de agua potable	1	69,600	FODES
Barrio Los Coquitos, Zona Urbana	Construcción de bordas o muros de contención (beneficiaría a 4 comunidades)	1	30,200	FODES
Comunidad Kilómetro 2, Zona Urb.	Introducción de agua potable.	1	21,600	FODES
Comunidad Y Griega, Zona Urbana	Apoyar a la comunidad estableciendo alianzas institucionales para obtener legalización de terrenos.	1	Gestión	FODES
Comunidad 12 de octubre, Zona Urbana	Introducción de un proyecto de energía eléctrica.	1	21,300	FODES
Colonia Obrera, Zona Urbana	Reparación de la casa	1	11,300	FODES
Comunidad EL Guizco, Zona Urbana	Empedrado y fraguado de la calle principal	1	28,300	FODES
TOTAL INVERSION 2011			1,215,060	FODES



PROYECTOS PENDIENTES DE PROGRAMAR



PLAN ESTRATEGICO PARTICIPATIVO ACAJUTLA

Plan de Inversión Detallado-Por programar

UBICACIÓN GEOGRAFICA	PROYECTO SOLICITADO	PRIORIDAD	INERSION ESTIMADA	FUENTE DE FINANCIAMIENTO
Lotif. Linda Vista, Zona Urbana	Introducción de sistema de aguas negras.	1	69,200	
Colonia Magdalena, Zona Urbana	Continuación de fraguado de la 7ª. Calle y pasajes	1	70,600	
Comunidad Calle Vieja, Zona Urbana	Pavimentación de la calle principal de la comunidad.	1	37,500	
Barrio San Rafael, Zona Urbana	Empedrado y fraguado de la calle principal, que va a la comunidad El Dique.	1	69,800	
Comunidad San Roque, Zona Urbana	Introducción de sistema de aguas negras	1	39,600	
Caserío Manzano, cantón San Julián	Construcción de un muro de contención o una borda. Aproximadamente 1 ½ Km.	1	46,700	
Colonia Alvarado, Zona Urbana 440 familias	Introducción de sistema de agua potable domiciliario	1	89,900	
Colonia San Julián, Zona Urbana	Compra de terreno para construir casa comunal.	1	50,300	
Comunidad Línea Férrea, Zona Urbana	Introducción de agua potable.	1	20,000	
Colonia Lúe, Zona urbana	Construcción de casa comunal.	1	16,900	
Ciudadela La Aduana, Zona Urbana	Empedrado y fraguado de calles y pasajes de la colonia	1	69,300	
Barrio La Coquera, Zona Urbana	Reparar el dique de protección. Aprox. 600 mts.	1	150,900	
Caserío Comandari, Cantón Punta Remedios	Introducir energía eléctrica a la comunidad	1	44,571	
Caserío Providencia, Cantón Punta Remedios	Construir una zona recreativa	1	39,800	
Barrio La Playa y El Astillero, Zona Urbana	Construcción de una borda, dragado y ampliación del desagüe de salida del estero hacia el mar. Aprox. 750 mts.	1	36,600	
Caserío Isla Abajo, cantón Metalio	Apoyo para la legalización de los lotes.	1	17,250	
Caserío EL Mora, cantón Metalio	Reparación de las calles del caserío.	1	108,000	
Caserío Santa Agueda, Cantón Punta Remedios	Construcción de un puente sobre el río La Ramfla. Aprox. De 4x6 mts	1	45,200	
Caserío EL Venado, Cantón Punta Remedios.	Reparación y mantenimiento de las calles	1	34,100	
Comunidad Las Setenta, Cantón EL Suncita.	Introducción de energía eléctrica	1	35,800	
Lotificación EL Porvenir, Salinitas, cantón Punta Remedios	Construcción de un lugar para recreación	1	68,700	
Lotificación Los Abetos, Cantón EL Suncita.	Introducción de energía eléctrica	1	28,800	
Villa Centenario, Cantón EL Suncita	Empedrado y fraguado de las calles de la colonia. (aprox.	1	72,685	
Caserío La Planta, Cantón EL Suncita.	Empedrado fraguado de calle el río. Aprox. 100 mts.	1	14,600	
Ciudadela Rotaria, Cantón EL Salamo.	Introducción de agua potable.	1	35,800	



PLAN ESTRATEGICO PARTICIPATIVO ACAJUTLA

Plan de Inversión Detallado-Por programar

UBICACIÓN GEOGRAFICA	PROYECTO SOLICITADO	PRIORIDAD	INERSION ESTIMADA	FUENTE DE FINANCIAMIENTO
Caserío Atalayita, Cantón Santa Rosa EL Coyol.	Introducción de energía eléctrica en 20 viviendas	1	35,800	
Parcelación El Coyol, Cantón Santa Rosa EL Coyol.	Balastado de las principales calles de la parcelación.	1	20,600	
Caserío Santa Rosa E Coyol, Cantón Santa Rosa EL Coyol.	Introducción de agua potable. (perforar pozo)	1	67,800	
Lotificación San Mauricio, Cantón Santa Rosa EL Coyol.	Introducción de agua potable. (perforar pozo)	1	45,300	
Comunidad Santa María La Nueva,, Cantón San Julián.	Introducción de energía eléctrica en la comunidad.	1	18,980	
Comunidad ADRA La Nueva, Cantón San Julián.	Introducción de agua potable	1	59,990	
Caserío San Pedro El Cañal, Cantón San Julián	Construcción de una casa comunal. (se tiene terreno)	1	16,300	
Caserío Colima, Cantón San Julián.	Introducción de agua potable, perforando un pozo	1	60,700	
Caserío San Emilio 2 y Santa Isabel, Cantón San Julián.	Introducción de servicio de aguas negras	1	79,600	
Caserío La Nueva San Vicente, Cantón San Julián	Construcción de una casa comunal.(se tiene terreno)	1	16,500	
Colonia Jardines de La Nueva No. 1, Cantón San Julián.	Introducción de energía eléctrica en 6 cuadras de la	1	7,820	
Lotificación El Milagro, Cantón San Julián.	Construcción de una casa comunal.	1	26,500	
Barrio Las Peñas, Zona Urbana	Empedrado, fraguado con superficie terminada de aprox. 300 mts.	1	37,700	
Caserío Playa Los Cóbanos, Cantón Punta Remedios.	Construcción de un puente sobre la bocana	1	69,700	
Caserío Las Marías, Cantón El Suncita.	Construcción de una escuela en la comunidad.	1	26,300	
Reparto Patricia, Cantón El Suncita.	Introducción de agua potable.	1	46,900	
Caserío Buenos Aires, cantón Metalio	Fraguado de calle principal y pasajes.	2	125,714	
Colonia San José No. 1. Metalio	Introducción de sistema de aguas negras.	2	69,300	
Caserío EL Boulevard, Metalio	ordenamiento de vendedoras y manejo adecuado de la basura	2	46,500	
Caserío EL Corozal, Metalio.	Ampliar los badenes ya existentes.	2	10,300	
Caserío Metalillito. Metalio	Construcción de una casa comunal.	2	16,300	
Caserío playa Costa Azul, Metalio	Servicio del tren de aseo en la comunidad.	2	GESTION	
Caserío Miramar, Metalio	Construcción de muros de retención en la cancha de futbol	2	17,600	
Caserío El Manguito, Metalio	Construcción de 20 letrinas aboneras	2	7,600	



PLAN ESTRATEGICO PARTICIPATIVO ACAJUTLA

Plan de Inversión Detallado-Por programar

UBICACIÓN GEOGRAFICA	PROYECTO SOLICITADO	PRIORIDAD	INERSION ESTIMADA	FUENTE DE FINANCIAMIENTO
Caserío EL Caulote, Metalio	Colocar 10 tubos para proteger de las inundaciones en la calle Aprox. 500 mts.	2	7,600	
Caserío EL Porvenir, Metalio	Compra de terreno para construir casa comunal	2	7,300	
Caserío La Playa, Metalio.	Obras de mitigación y prevención en la zona de la playa Metalio.	2	39,600	
Caserío Supervisión, Metalio.	Construcción de una canaleta de desagüe para el agua. Aprox. 1 Kms.	2	21,300	
Caserío Los Méndez, Metalio	Introducción de agua potable	2	59,600	
Caserío Arenera 1, 2 y 3, Metalio	Fraguado de calle principal. Aprox. 4 ½ Kms.	2	502,857	
Caserío Arenera 4, Metalio	Empedrado y fraguado de calle y su respectiva conformación de cunetas	2	72,900	
Caserío El Nance, Metalio	Construcción de una casa comunal. Tenemos terreno	2	16,900	
Caserío Girasol, EL Maizal, Metalio	Balastar las calles. (aprox. 800 mts.)	2	9,800	
Caserío Playa Monzón, Metalio.	Introducción de agua potable	2	69,909	
Caserío Isla Arriba, Metalio	Perforar pozo en profundidad para introducir agua potable	2	86,500	
Lotificación Miramar, Metalio	Balastado y cuneteado de la calle principal	2	11,500	
Caserío Valle Nuevo, Metalio	Construcción de casa comunal. Se tiene terreno	2	16,900	
Caserío EL Peñón, Metalio	Reparación de la cancha.	2	38,700	
Caserío Los Marines, Agua Zarca, Metalio.	Construcción de casa comunal	2	16,900	
Caserío La Balastera, Metalio	Introducción de alumbrado público	2	7,900	
Caserío El Amatal, Metalio.	Reparar el puente	2	59,800	
Caserío Costa Brava, Metalio	Balastado de las calles principales del caserío. con copatacho, incluyendo badenes y bóveda	2	42,900	
Caserío El Maguey, Metalio	Balastado de calles.(aprox. 2 Kms.)	2	15,300	
Caserío Las Cureñas, Metalio	Balastado de calles principales y pasajes del caserío y del callejón que conduce al río	2	36,900	
Caserío Valle Nuevo, Cantón valle Nuevo	Reparar la calle principal, bajándoles a las cuestas. (aprox. 900 mts.)	2	39,800	
Caserío Valle Nuevo, Cantón valle Nuevo	Construcción de letrinas aboneras	2	6,890	
Caserío San Pedro Belén, Arriba, EL Suncita	Construir una casa comunal.	2	16,900	



PLAN ESTRATEGICO PARTICIPATIVO ACAJUTLA

Plan de Inversión Detallado-Por programar

UBICACIÓN GEOGRAFICA	PROYECTO SOLICITADO	PRIORIDAD	INERSON ESTIMADA	FUENTE DE FINANCIAMIENTO
Caserío Copinula, Cantón El Suncita	Balastado y cuneteado de las calles.(aprox. 2 ½ Kms.)	2	16,700	
Caserío La Ocrera, cantón Morro Grande	Construcción de una casa comunal	2	16,900	
Caserío El Salamo, cantón El Salamo	Construcción de un dispensario médico. (se tiene terreno	2	21,200	
Caserío San Pedro Belén, Arriba, EL Suncita	Construir una casa comunal.	2	16,900	
Caserío San Pedro Belén Abajo, El Suncita	Introducción de agua potable	2	69,800	
Villa San Cristóbal, EL Inicio, Cantón El Suncita	Introducción de energía eléctrica	2	5,200	
Caserío Copinula, Cantón El Suncita	Balastado y cuneteado de las calles.(aprox. 2 ½ Kms.)	2	16,700	
Caserío La Ocrera, cantón Morro Grande	Construcción de una casa comunal	2	16,900	
Caserío El Salamo, cantón El Salamo	Construcción de un dispensario médico. (se tiene terreno	2	21,200	
Caserío Monte Rico, Santa Rosa EL Coyol.	Introducción de energía eléctrica	2	21,200	
Caserío Guadalcanal, Santa Rosa EL Coyol.	Introducción del servicio de energía eléctrica.	2	29,800	
Lotif. Atalaya 2, San Julián	Balastado de calles en la lotificación	2	22,500	
Lotif. Atalaya 1, San Julián	Introducción de agua potable, perforando pozo.	2	45,200	
Caserío Manzano, cantón San Julián	Gestionar proyecto de construcción de viviendas dignas	2	Gestión	
Caserío Kilo 5, cantón San Julián	Introducir sistema de aguas negras	2	69,800	
Caserío Nueva Acajutla, San Julián	Fraguado de las calles. Aprox. 1500 mts.	2	188,571	
Caserío Los Virtientes, cantón San Julián	Introducción de un sistema de agua potable(perforar pozo)	2	69,900	
Colonia San Emilio 1, cantón San Julián	Construir una nueva escuela en la zona verde de la San Emilio	2	24,800	
Colonia Nueva Santa Marta, cantón San Julián	Construcción de una casa comunal.(tenemos terreno)	2	16,900	
Lotif. Canales, Zona Urbana	Empedrado y fraguado de los pasajes 1, 2 ,3 y 4	2	52,300	
Caserío San Luís Campana, cantón San Julián	Balastar y cunetear las calles.(aprox. 2.5 Kms.)	2	18,790	
Colonia Jardines de la Nueva No. 2, cantón San Julián	Introducir alumbrado público	2	9,900	



PLAN ESTRATEGICO PARTICIPATIVO ACAJUTLA

Plan de Inversión Detallado-Por programar

UBICACIÓN GEOGRAFICA	PROYECTO SOLICITADO	PRIORIDAD	INERSION ESTIMADA	FUENTE DE FINANCIAMIENTO
Caserío Brisas del Pacífico, cantón San Julián	Construcción de una escuela en la zona	2	24,600	
Barrio Los Coquitos, Zona Urbana	Obras de mitigación en la zona de la playa	2	21,300	
Comunidad Kilómetro 2, Zona Urbana	Introducción de sistema de aguas negras.	2	49,700	
Lotificación El Puerto Zona Urbana	Introducción de sistema de aguas negras.	2	29,600	
Colonia Los Laureles No. 2, Zona Urbana	Empedrado y fraguado de calle	2	43,750	
Comunidad Y Griega, Zona Urbana	Introducción de alumbrado público. Aprox. 6 lámparas.	2	3,200	
Lotif. Linda Vista, Zona Urbana	Pavimentación de calles y cunetearlas.	2	125,800	
Colonia Magdalena, Zona Urbana	Construcción de un Centro educativo para nivel Parvulario.	2	26,800	
Comunidad 12 de octubre, Zona Urbana	Introducción de agua potable.	2	20,200	
Barrio San Rafael, Zona Urbana	Construcción de bordas o muros de contención (o reparación del dique)	2	150,900	
Comunidad San Roque, Zona Urbana	Construcción de viviendas dignas para 40 familias.	2	Gestión	
Comunidad EL Guizco, Zona Urbana	Construcción de una canaleta para encausar las aguas lluvias y las aguas servidas.	2	69,800	
Colonia Alvarado, Zona Urbana 440 familias	Balastado y cuneteado de las calles y avenidas	2	38,900	
Colonia Obrera, Zona Urbana	Empedrado y fraguado de a la calle que va a la cancha.	2	13,500	
Colonia San Julián, Zona Urbana	Pavimentación de los pasajes de toda la colonia.	2	29,800	
Comunidad Línea Férrea, Zona Urbana	Introducción de energía eléctrica domiciliar	2	45,000	
Colonia Lúe, Zona urbana	Mejorar el servicio de alumbrado público cambiando los focos corrientes por lámparas de mercurio	2	5,300	
Ciudadela La Aduana, Zona Urbana	Construcción de casa comunal.	2	36,800	
Barrio La Coquera, Zona Urbana	Introducir agua potable domiciliar.	2	50,800	
Caserío Comandari, Cantón Punta Remedios	Balastar las calles de la comunidad.	2	42,000	
Caserío Providencia, Cantón Punta Remedios	Proyecto de letrización.	2	37,500	
Barrio La Playa y El Astillero, Zona Urbana	Compra de terreno para construcción de casa comunal.	2	10,500	



PLAN ESTRATEGICO PARTICIPATIVO ACAJUTLA

Plan de Inversión Detallado-Por programar

UBICACIÓN GEOGRAFICA	PROYECTO SOLICITADO	PRIORIDAD	INERSON ESTIMADA	FUENTE DE FINANCIAMIENTO
Caserío EL Mora, cantón Metalio	Introducción de agua potable.	2	183,500	
Caserío Santa Agueda, Cantón Punta Remedios	Continuación del proyecto de energía eléctrica. (100 personas)	2	60,300	
Comunidad Las Setenta, Cantón El Suncita.	Construcción de un puente sobre la quebrada	2	12,700	
Lotificación El Porvenir, Salinitas, cantón Punta Remedios	Introducción de alumbrado público	2	5,300	
Lotificación Los Abetos, Cantón EL Suncita.	Cuneteado y balastado de calle principal y pasajes de la lotificación	2	10,200	
Villa Centenario, Cantón EL Suncita	Construcción de un tanque de captación para abastecer a 100 familias.	2	12,500	
Caserío La Planta, Cantón EL Suncita.	Apoyo para la legalización de los lotes.	2	7,600	
Ciudadela Rotaria, Cantón EL Salamo.	Balastado de calles (350 Mts.)	2	5,200	
Caserío Atalayita, Cantón Santa Rosa EL Coyol.	Construcción de un puente colgante sobre río Sensunapán	2	45,300	
Caserío Santa Rosa E Coyol, Cantón Santa Rosa EL Coyol.	Balastado de la principales calles	2	35,000	
Comunidad Santa María La Nueva,, Cantón San Julián.	Construcción de servicios sanitarios aboneros.	2	11,250	
Comunidad ADRA La Nueva, Cantón San Julián.	Introducción de tubería de aguas negras	2	Gestion	
Caserío San Pedro El Cañal, Cantón San Julián	Introducir agua potable. (perforar un pozo)	2	79,500	
Caserío Colima, Cantón San Julián.	Fraguar o pavimentar las principales calles de la comunidad. Aprox. 2 Kms (Balastado)	2	15,900	
Caserío San Emilio 2 y Santa Isabel, Cantón San Julián.	Adoquinar o fraguas las 4 calles principales y los pasajes	2	84,800	
Caserío La Nueva San Vicente, Cantón San Julián	Balastado de calles y construcción de cunetas (1.3 Km.)	2	26,300	
Colonia Jardines de La Nueva No. 1, Cantón San Julián.	Reparación de la calle principal	2	7,900	
Lotificación El Milagro, Cantón San Julián.	Introducción de agua potable.	2	79,800	
Barrio Las Peñas, Zona Urbana	Introducción de alumbrado público. (zona con potencial turístico)	2	14,600	
Caserío Playa Los Cóbanos, Cantón Punta Remedios.	Proyecto de construcción de viviendas dignas.	2	56,000	
Caserío Las Marias, Cantón El Suncita.	Balastado de calles	2	15,600	
colonia Rasa 1 Zona Urbaba	Empedrado y fraguado de calles principales	1	500,000	



PLAN ESTRATEGICO PARTICIPATIVO ACAJUTLA

Plan de Inversión Detallado-Por programar

UBICACIÓN GEOGRAFICA	PROYECTO SOLICITADO	PRIORIDAD	INERSION ESTIMADA	FUENTE DE FINANCIAMIENTO
Caserío Buenos Aires, cantón Metalio	Reparación de puente sobre río Chalata	3	10,500	
Caserío EL Boulevard, Metalio	Reconstrucción de puente sobre calle principal.	3	175,600	
Caserío EL Corozal, Metalio.	Balastado y cuneteado de calles.	3	15,600	
Caserío Metalillito. Metalio	Balastado de la calle principal. (aprox. 4 Kms.)	3	25,800	
Caserío playa Costa Azul, Metalio	Construcción de 4 aulas para bachillerato.	3	49,600	
Caserío Miramar, Metalio	Introducción de energía eléctrica a un grupo de 20 familias.	3	22,800	
Caserío El Manguito, Metalio	Reparación de calle que lleva a la cancha.	3	16,900	
Caserío EL Caulote, Metalio	Fraguar la calle frente a la escuela.	3	75,900	
Caserío EL Porvenir, Metalio	Balastado de calle y fraguado de	3	35,000	
Caserío La Playa, Metalio.	Compra de un terreno para construir casa comunal	3	12,300	
Caserío Supervisión, Metalio.	Introducción de agua potable	3	69,800	
Caserío Los Méndez, Metalio	Construcción de casa comunal en la zona verde	3	16,600	
Caserío Arenera 1, 2 y 3, Metalio	Introducción de energía eléctrica	3	21,200	
Caserío Arenera 4, Metalio	Balastado de la calle y construcción de badenes. Aprox. 500 mts. y dos badenes	3	8,700	
Caserío E I Nance, Metalio	Ampliación de la escuela.(Una aula.)	3	14,800	
Caserío Girasol, EL Maizal, Metalio	Construcción de una casa comunal.(en la zona verde)	3	16,600	
Caserío Playa Monzón, Metalio.	Reparación de las calles	3	21,800	
Caserío Isla Arriba, Metalio	Construcción de un puente	3	96,500	
Lotificación Miramar, Metalio	Introducción de energía eléctrica	3	16,800	
Caserío Valle Nuevo, Metalio	Construcción de letrinas aboneras.	3	21,300	
Caserío EL Peñón, Metalio	Balastado y cuneteado de la calle.	3	21,300	
Caserío Los Marines, Agua Zarca, Metalio.	Realizar la segunda parte del proyecto de electrificación	3	21,300	
Caserío La Balastrera, Metalio	Construcción de una casa comunal	3	16,500	



PLAN ESTRATEGICO PARTICIPATIVO ACAJUTLA

Plan de Inversión Detallado-Por programar

UBICACIÓN GEOGRAFICA	PROYECTO SOLICITADO	PRIORIDAD	INERSION ESTIMADA	FUENTE DE FINANCIAMIENTO
Caserío El Amatal, Metalio.	Introducción de agua potable	3	65,900	
Caserío Costa Brava, Metalio	Construcción de un puente o bóveda sobre la quebrada	3	21,350	
Caserío El Maguey, Metalio	Construcción de una casa comunal en la zona verde	3	16,900	
Caserío Las Cureñas, Metalio	Reparación de la cancha de fútbol	3	39,600	
Caserío Valle Nuevo, Cantón valle Nuevo	Construcción de letrinas aboneras.	3	21,600	
Caserío Copatacho, Valle Nuevo	Continuar calle que conecta a valle Nuevo	3	46,700	
Caserío San Pedro Belén, Arriba, EL Suncita	Introducir alumbrado público.	3	9,600	
Caserío San Pedro Belén Abajo, El Suncita	Instalación de alumbrado público en la comunidad	3	11,300	
Villa San Cristóbal, EL Inicio, Cantón El Suncita	Introducción de agua potable	3	20,400	
Caserío Copinula, Cantón E I Suncita	Construcción de una casa comunal.	3	16,900	
Caserío La Ocrera, cantón Morro Grande	Balastado de 2 callejones, uno en La Ocrera y otro en San Luís	3	24,800	
Caserío El Salamo, cantón El Salamo	Balastar las calles de cas. Los Justos, Los Marroquines y Los Alfaro.	3	22,500	
Caserío San Pedro Belén, Arriba, EL Suncita	Introducir alumbrado público.	3	9,600	
Caserío San Pedro Belén Abajo, El Suncita	Instalación de alumbrado público en la comunidad.	3	11,300	
Villa San Cristóbal, EL Inicio, Cantón El Suncita	Introducción de agua potable	3	20,400	
Caserío Copinula, Cantón E I Suncita	Construcción de una casa comunal.	3	16,900	
Caserío La Ocrera, cantón Morro Grande	Balastado de 2 callejones, uno en La Ocrera y otro en San Luís	3	24,800	
Caserío El Salamo, cantón El Salamo	Balastar las calles de cas. Los Justos, Los Marroquines y Los Alfaro.	3	22,500	
Caserío Monte Rico, Santa Rosa EL Coyol.	Balastado o fraguado de la calle. (aprox. 3 kms.)	3	22,500	
Lotif. Atalaya 2, San Julián	Perforar pozo e Instalar sistema de agua potable	3	49,600	
Caserío Manzano, cantón San Julián	Introducción de proyecto de agua potable, perforando pozo.	3	46,500	
Caserío Kilo 5, cantón San Julián	Fraguado o pavimentación de 2 Kms. de calle principal. (Incluir túmulos.)	3	251,428	
Caserío Nueva Acajutla, San Julián	Reparación de la infraestructura de la escuela. (Alcaldía proporcione escritura del predio marginal donde se encuentra.)	3	24,300	
Caserío Los Virtientes, cantón San Julián	Balastado y cuneteado de pasajes y calles.	3	21,500	



PLAN ESTRATEGICO PARTICIPATIVO ACAJUTLA

Plan de Inversión Detallado-Por programar

UBICACIÓN GEOGRAFICA	PROYECTO SOLICITADO	PRIORIDAD	INERSION ESTIMADA	FUENTE DE FINANCIAMIENTO
Colonia Nueva Santa Marta, cantón San Julián	Introducción de tuberías de aguas negras	3	69,800	
Colonia Nueva Santa Marta, cantón San Julián	Instalación de alumbrado público en la colonia.	3	9,600	
Caserío San Luís Campana, cantón San Julián	Construcción de un área recreativa, en la zona verde.	3	29,600	
Colonia Jardines de la Nueva No. 2, cantón San Julián	Construcción de cunetas que encaucen el agua. (aprox. 3,000mts.)	3	93,500	
Caserío Brisas del Pacífico, cantón San Julián	Construcción de una casa comunal. (hay terreno)	3	16,900	
Barrio Los Coquitos, Zona Urbana	Reparación de canaletas. Aprox. 500 mts.	3	12,800	
Comunidad Kilómetro 2, Zona Urbana	Apoyar proceso de legalización de terrenos	3	9,300	
Lotificación El Puerto Zona Urbana	Introducción de alumbrado público. Aprox. 0.5 km.	3	6,900	
Colonia Los Laureles No. 2, Zona Urbana	Compra de terreno para construir casa comunal	3	11,800	
Comunidad Y Griega, Zona Urbana	Introducción de sistema de aguas negras.	3	21,900	
Lotif. Linda Vista, Zona Urbana	Construcción de casa comunal en la zona verde	3	16,900	
Colonia Magdalena, Zona Urbana	Remedir zona verde y establecer los mojones correctos.	3	Gestión	
Comunidad 12 de octubre, Zona Urbana	Apoyar la legalización de los terrenos	3	Gestión	
Comunidad Calle Vieja, Zona Urbana	Introducción de Alumbrado público	3	7,900	
Barrio San Rafael, Zona Urbana	Introducción de agua potable.	3	28,300	
Comunidad San Roque, Zona Urbana	Construcción de casa comunal.	3	16,900	
Comunidad EL Guizco, Zona Urbana	Introducción de alumbrado Público. (aprox. 7 lamparas	3	3,800	
Colonia Alvarado, Zona Urbana 440 familias	Construcción de una casa comunal en el terreno que posee la comunidad	3	37,400	
Comunidad Línea Férrea, Zona Urbana	Apoyar la legalización de los lotes en que habitamos.	3	Gestión	
Colonia La Reina, Acaxual y Los Morritos, Zona Urbana	Compra de un terreno para la construcción de una casa comunal.	3	36,700	
Barrio La Coquera, Zona Urbana	Reparación de la casa comunal.	3	7,800	



PLAN ESTRATEGICO PARTICIPATIVO ACAJUTLA

Plan de Inversión Detallado-Por programar

UBICACIÓN GEOGRAFICA	PROYECTO SOLICITADO	PRIORIDAD	INERSION ESTIMADA	FUENTE DE FINANCIAMIENTO
Colonia Nueva Santa Marta, cantón San Julián	Empedrar y fraguar aprox. 1 km. de calle.	4	125,714	
Caserío La Balastrea, Metalio	Construcción de puente colgante	4	20,000	
Caserío Santa Agueda, Cantón Punta Remedios	Construcción de una casa comunal. En la zona verde	4	16,600	
Comunidad Las Setenta, Cantón El Suncita.	Introducción de agua potable y perforación de pozo.	4	65,800	
Lotificación El Porvenir, Salinitas, cantón Punta Remedios	Compra de un terreno y construir una escuela en la comunidad.	4	26,300	
Comunidad Santa María La Nueva,, Cantón San Julián.	Construcción de un puente sobre el río San Felipe. (Caja Puente)	4	10,800	
Villa San Cristóbal, EL Inicio, Cantón El Suncita	Continuación del proyecto de letrinas. (156 letrinas)	5	5,000	
Villa San Cristóbal, EL Inicio, Cantón El Suncita	Continuación del proyecto de letrinas. (156 letrinas)	5	5,000	
Villa San Cristóbal, EL Inicio, Cantón El Suncita	Construcción de una escuela en la comunidad	6	26,800	
Villa San Cristóbal, EL Inicio, Cantón El Suncita	Construcción de una escuela en la comunidad	6	26,800	
TOTAL INVERSION POR PROGRAMAR			\$ 8,850,388	

La municipalidad requiere aproximadamente de una disponibilidad adicional al FODES de \$8,850,000; para poder dar respuesta a las consultas ciudadanas y programar la ejecución total de los proyectos.

Sin embargo será disposición del concejo municipal, ejecutar con base a las prioridades y disponibilidad de recurso financieros los proyectos.