

*Municipalidad de Metapán, Departamento de Santa Ana*



# PLAN ESTRATEGICO DE DESARROLLO MUNICIPAL



**Alcaldia Municipal de Metapán**  
**2012 - 2015**



Empresa Consultora



**INDICE**

CONTENIDO

PÁGINA

---

INTRODUCCIÓN	3
NOMINA DE CONCEJALES	4
I. ASPECTOS GENERALES DEL MUNICIPIO	5
1.1. Evolución Administrativa	6
1.2. Ubicación Geográfica	6
1.3. División Política Administrativa	7
1.4. Características del Municipio	7
II. PROCESO METODOLÓGICO	13
2.1. Etapas del Proceso	14
III. SITUACIÓN ACTUAL DE METAPÁN	18
3.1. Diagnóstico	19
3.2. Áreas Estratégicas	19
3.2.1. Conectividad Vial	21
3.2.2. Agua Potable	27
3.2.3. Energía Eléctrica	30
3.2.4. Vivienda	33
3.2.5. Salud y Desechos Sólidos	35
3.2.6. Gestión de Riesgos	37
3.2.7. Parques y Recreación	40
3.2.8. Asistencia Técnica	43
3.2.9. Acueductos y Alcantarillados	45
3.2.10. Producción y Acceso a Mercados	47
IV. PROPUESTA ESTRATÉGICA CONCERTADA	50
4.1. Visión Municipal	50
4.2. Misión Institucional	50
4.3. Inversión en Proyectos	51
4.4. Proyectos para gestión de cooperación	56
4.5. Capacidad Financiera	60
4.5.1. Ingresos	60
4.5.2. Gastos	60
4.5.3. Disponibilidad de Inversión	61
4.6. Plan multianual de inversiones	68
ANEXOS	
Nº 1 Análisis FODA por cada Área Estratégica	
Nº 2 Listados de Participantes	
Nº 3. Fotografías del proceso	



## INTRODUCCIÓN

En Metapán, una de las decisiones acertadas del Concejo Municipal, presidido por el Señor Juan Umaña ha sido planificar el desarrollo del municipio. Enfilar los esfuerzos por contar con un Plan Estratégico que proyectara el desarrollo para los próximos 3 años (2012 – 2015), fue la razón por la que se realizó el proceso de planificación estratégica participativa en el mes de octubre de 2012. La participación de diferentes actores locales, especialmente representantes de comunidades y la municipalidad, permitieron hacer una mirada cuidadosa a la situación real que en este momento tiene la ciudad de Metapán y prever diferentes alternativas para trabajar por cambiar las situaciones que ponen en desventaja el desarrollo del mismo.

La metodología utilizada permitió definir y priorizar 10 Áreas Estratégicas para el desarrollo de Metapán, formular la Visión Municipal y la Misión institucional; lo anterior constituye la gran pensada estratégica del desarrollo integral del municipio. El análisis FODA reveló la realidad actual del municipio y eso permitió identificar las ventajas comparativas y competitivas, los escenarios deseables, las estrategias y los proyectos necesarios para ir en pos del desarrollo visionado.

El presente documento se constituye en el **Plan Estratégico Participativo 2012 – 2015**, el cual contiene los siguientes apartados: I. Aspectos generales del municipio, hace un abordaje a la evolución administrativa, ubicación geográfica, división política administrativa y las características del municipio. II. Proceso metodológico, explicita el enfoque de planificación utilizado y las etapas desarrolladas del proceso. III. Situación actual de Metapán, describe la situación de cada una de las áreas estratégicas diagnosticadas y las ventajas comparativas con las que cuenta y competitivas que deberá atender como grandes retos a vencer. IV. Propuesta estratégica concertada, contiene, la visión y misión, así como, los escenarios que se desean construir en el futuro, las estrategias y los proyectos que demandaron los participantes, así como el plan plurianual de inversiones, finalmente los anexos.

El propósito fundamental de este Plan Estratégico Participativo, es que se convierta en la herramienta de gestión para impulsar el desarrollo local de la ciudad de Metapán en los próximos tres años, asimismo en el instrumento que una y reúna a los diferentes actores locales: Gobierno Municipal, Comunidades, Instituciones Gubernamentales y no Gubernamentales, empresa privada, y las agencias de cooperación; en procura de una sustancial mejoría en las condiciones de vida de la laboriosa población y municipio de Metapán.



## CONCEJO MUNICIPAL DE METAPÁN



Alcalde Mpal Sr. Juan Umaña Samayoa  
Sr. Manuel de Jesús Barrientos  
Sr. Marcos Antonio Fuentes  
Licda. Ceily del Carmen López de Rivera  
Prof. José Rigoberto Pinto Rivera  
Sr. Jesús Peraza Arriola  
Sr. José Atilio Granados  
Sr. José Roberto Lemus Morataya

Lic. Ramón Alberto Calderón H.  
Sr. Víctor Manuel Pleitez Guerra  
Sr. Víctor Manuel Mira Herrera  
Sr. Ricardo Pacheco Pacheco  
Sr. Pedro Antonio Sanabria Salazar  
Lic. Fermín Antonio Morales Torres  
Sr. Ramiro de María Vergaza Guerra  
Sr. Jesús Sanabria Galdámez



## I. ASPECTOS GENERALES DEL MUNICIPIO

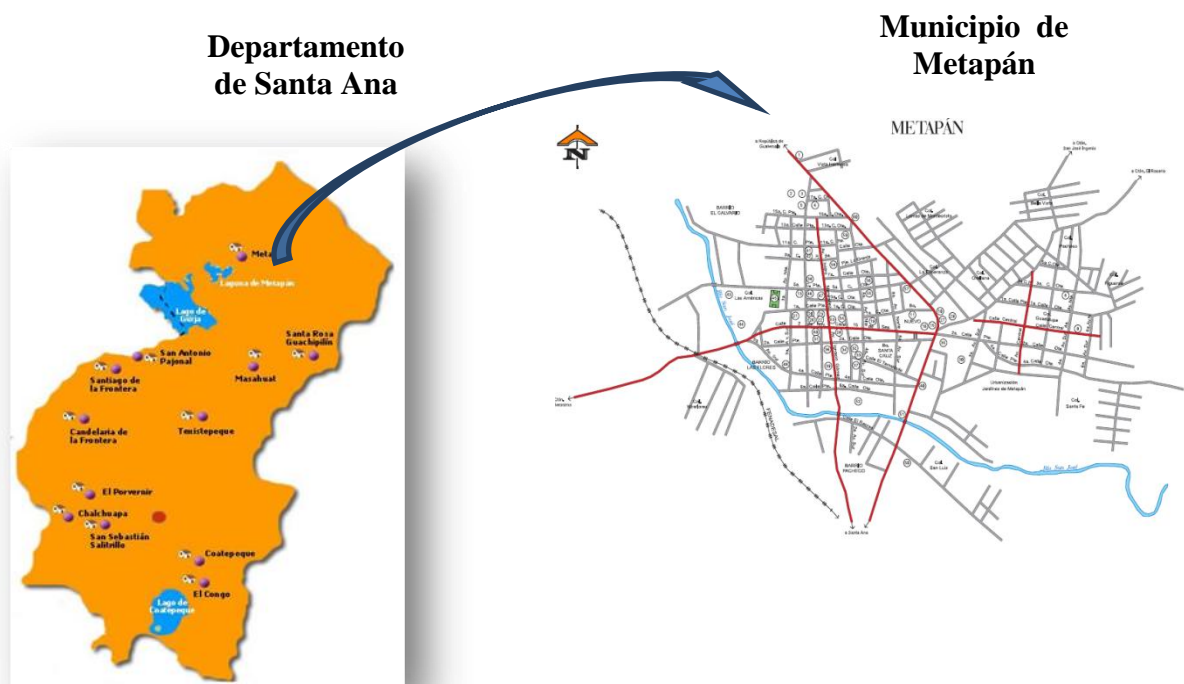
- 1.1. Evolución Administrativa
- 1.2. Ubicación Geográfica
- 1.3. División Política Administrativa
- 1.4. Características del municipio

## I ASPECTOS GENERALES DEL MUNICIPIO

### 1.1 Evolución Administrativa.

Metapán es una población maya-chorti, conquistada después de los pipiles. En 1770, Metapán era cabecera parroquial; en 1786, pasó a ser cabecera del partido en la Intendencia de San Salvador. Por Decreto Legislativo del 22 de agosto de 1823, le fue otorgado el título de villa. Desde el 12 de junio de 1824, Metapán pasó a pertenecer al departamento de San Salvador del 13 de mayo al 21 de octubre de 1833, la villa fue anexada al departamento de Tejutla; el 22 de mayo de 1835, fue incorporado al departamento de Sonsonate. Por Decreto Legislativo del 11 de febrero de 1862, durante la administración del Capitán General Gerardo Barrios, le fue otorgado el título de ciudad a la villa de Metapán. El nombre de Metapán, aparece escrito en diferentes textos de historia como Metapas en 1548; San Pedro Metapas, en 1740; Metapás, en 1770 y desde 1786, como Metapán.

### 1.2 Ubicación Geográfica



**Gráfica #1.**  
Mapa que ubica a Metapán en el Departamento de Santa Ana



Municipio del departamento de Santa Ana. Limita de la siguiente forma: al norte, con la República de Guatemala; al este, con los municipios de Citalá y La Palma (departamento de Chalatenango); al sur, con Agua Caliente, Nueva Concepción (departamento de Chalatenango), Santa Rosa Guachipilín, Masahuat, Texistepeque, y San Antonio Pajonal y al oeste, con la República de Guatemala. Se encuentra ubicado entre las coordenadas geográficas siguientes: 14° 27' 00" LN (extremo septentrional) y 14° 10' 12" LN (extremo meridional); 89° 15' 03" LWG (extremo oriental) y 89° 35' 39" LWG (extremo occidental).

### 1.3 División Política Administrativa

Para su administración, el municipio se divide en 29 Cantones y 238 caseríos.



### 1.4 Características del Municipio

#### a) Población.

Los censos de población, en lo que respecta a los habitantes de este municipio, determinaron que en el año de 1,930, hubo 8,737 hombres y 7,883 mujeres; en 1,950, se contabilizaron 11,524 hombres y 10,943 mujeres; en 1,961, se registraron 15,311 hombres y 14,619 mujeres, en 1,971, el censo arrojó 21,068 hombres y 20,030 mujeres, en 1,992 el censo arrojó 24,598 hombres y 25,352 mujeres y en el año 2,007, el censo arrojó 27,831 hombres y 31,173 mujeres.



**b) Producción Agropecuaria.**

Entre los productos agrícolas más preponderantes en el municipio están: granos básicos, café, caña de azúcar, frutales, pastos, plantas hortícolas. Existe la crianza de ganado bovino, porcino, caballar; así como de aves de corral y abejas

**c) Industria y Comercio.**

Entre las industrias más sobresalientes del municipio se encuentran: la fábrica de Cemento Cessa de El Salvador, S.A. de C.V, hoy en día Holcing, S.A. de C.V. la cual es una de las empresas de relevancia en la industria de la construcción en El Salvador. Desde hace varios años produce los cementos tipo: Portland, Cessa 5000, Maya y el Cuscatlán. Cemento de El Salvador nació como organización el 17 de octubre de 1949. Desde el inicio visualizó la ciudad de Metapán, para el montaje de la fábrica por sus grandes yacimientos de caliza; también sobresalen el procesamiento del café, la industria azucarera, la pesca de manutención, de productos lácteos, panela de caña de azúcar y materiales de construcción y minería, además de la forestal y la hidroeléctrica. El comercio local lo efectúa con las cabeceras municipales vecinas de Santa Ana, Texistepeque y Masahuat; también existe comercio con las poblaciones vecinas de Guatemala (zona fronteriza). Dentro del comercio interno existen almacenes, farmacias, tiendas, supermercados, fábricas de ladrillo de piso y demás materiales para la construcción, producción de piedra caliza, fregaderos y lavamanos de mármol, industria metal mecánica, productos de papel, fábricas de muebles, panaderías industrias lácteas y herramientas de labores agrícolas. Metapán posee la Central Hidroeléctrica El Guajoyo (CEL Guajoyo). Se considera que después de Santa Ana es el municipio con más desarrollo en el departamento.

**d) Hidrografía.**

Riegan el municipio los ríos: El Salitre, Angue, Frío o Anguiatú, El Brujo, Negro, Chimalapa, Amayo o Limo, San José, San Miguel Ingenio, Lempa y Tahuilapa; las quebradas: Guayabillas, La Cañada, El Chiate, El Papayal, Madre Vieja, El Manzo, El Paso Bonito, El Pito, Mal Paso, El Carbonero, La Pastoría, La Joya, Guacuco, Santa Inés, Capichul, El Matadero, La Virgen, El Tempiscán, San Juan, Copinolar, Los Gatos, Las Joyas, Los Llanitos, El Jutal, La Chorrera, El Injerto, El Jute, Los Cedros, El Chile, Los Felinos, El Zanjonón, Arrayana o Corral de Piedra, El Terrero, De La Muerte, El Espinal, El Colorado, Las Marías, Santa Cruz, Las Cañas, Honda, Las Lomitas, Huatal Pando, Los Encantos o Mojada Vieja, El Sestadero, Del Cerrón, Las Raíces, De Los Hornos, El Tigre, Del Naranjo, De La Mina, Hacienda Vieja, Las Margaritas, Agua Zarca, San Isidro, Cazuelejas, Peñasco Blanco, Los Díaz, De La Chicotera, El Imposible, Chagüitón, Fiera,





Las Huertas, De La Mica, De La Hondurona, Las Cruces, De Minas, Las Guaras, La Zarca, La Borrosa, El Chorro, El Zapotillo, El Sunza, Las Piletas, Montenegro, La Ratonera, El Toro, El Salto, Santa Clara, La Mina, El Achiotal, El Salamar, Obrajito, Comísate, De La Cama, Siete pasos o Chupadero, El 60 Matado, El Caliche, El Banco, Morales o El Jute, Cañas Bravas, Los Almendros, Seca, Santa Efigenia, La Chifurnia, Los Infiernillos, El Cóbano, El Coyolito, del Cementerio, La Presa, El Papaturre, de San Jorge, El Palmo y El Zope. Entre los cuerpos de agua se tiene el lago de Güija, laguna de Metapán y las lagunetas Clara, Verde y Teconalá; también existe la presa del Guajoyo.

**e) Orografía.**

Las elevaciones orográficas más notables en el municipio son los cerros: El Picacho, El Isensial, Las Cruces, El Seitillal, Miramundo, El Brujo, La Joya o Fiera, Maneadero, Los Cántaros, Las Cantareras, Plan de La Balija, La Yerba Buena, Anona, El Pito, El Cerrón, De Cal, Copacho, El Carmen, Carrapinga, Las Escobas, Punteagudo, Las Cristinas, Los Cuervos, Los Vegetales, La Carbonera, Volcancito, Teosinte, Crucitas, Gavilán o Picudo, Piedra Caliza, Coyolillos, Paso Fiera, El Zapotillo, El Terrero de Los Micos, Pacaya, Los Ramírez, Plan Galán, Girón, Imán, La Peña, El Picacho, El Mojón, De Lapo, Tincoral, El Escorpión, Panal, El Calichal, Chato, El Tejada, El Pichiche, Piedras Gordas, Chapujaltapa, Teconalá, Quemado, Colorado, De San Jorge, El Conventillo, Tecapán, El Shiste, El Pinalito, La Montañita, De Minas, Del Pino, Las Guayabillas, Los Salazar, La Piedrona, Loma de Chepe, El Matadero, Tonto, Chucumba, Loma Pacha, Colorado, Cardenillo, Dulce Nombre, Violín, El Anisal y Las Iguanas. Entre las lomas están: Guayabán, Filón de La Huerta, Vivienda Vieja, Las Toreras, Los Marranos, Del Cerrón, Florifundia, Del Naranja, El Potrero, Larga, El Bálsamo, Del Lempa, De Bartolo, Teosinte, Sabanetona, De Guevara, Cipresal, Buenos Aires, Rabona, Rincón, Centro, El Angostadero, Malcote, Suquinayal, De Las Cuestas, Polanco, Los Membles, Las Chicutas, El Peñasco, La Comunidad, El Jocote, El Mezcalón, El Sauce, El Huatalón, El Camarón, El General o La Mina, El Tablón de La Ceibita, De La Ceiba, El Coyolito, El Pilar, Del Agua Zarca, Grande, El Capulín, La Soledad, El Empastado, La Cuaresma, Los Capulines, El Cerezal, Pacha, Monje Verde, La Cañada, Santa Bárbara, Del Corozo, De Los Machos, La Contera, Los Gatos, De San Juan, El Copinalar, El Barrancón, De La Campana, Larga, El Mojón, La Culebra y Las Pocitas.

**f) Clima.**

Es fresco, pertenece al tipo de tierra caliente y tierra templada. El monto pluvial anual oscila entre 1,100 a 2,900 milímetros



### g) Flora.

La vegetación está constituida por bosque seco tropical en la parte oeste, cerca del Lago de Güija; bosque húmedo subtropical fresco en el centro y bosque muy húmedo y montañoso en la parte noreste del municipio.

### h) Cerros Principales

**Montecristo.** Está situado a 14.0 kilómetros al noreste de la ciudad de Metapán, sirve de mojón trifujo a las Repúblicas de Guatemala, Honduras y El Salvador. Su elevación es de 2,418 metros sobre el nivel del Mar.

**Miramundo.** Está situado a 12.6 kilómetros al norte de la ciudad de Metapán y su elevación es de 2,394 metros sobre el nivel del mar.

**Brujo.** Está situado a 12.5 kilómetros al noreste de la ciudad de Metapán, mojón fronterizo entre Guatemala y El Salvador. La elevación es de 2,139.7 metros sobre el nivel del mar.

**Los Cántaros o Las Cantareras.** Situado a 9.5 kilómetros al noreste de la ciudad, con una elevación de 1,740 metros sobre el nivel del mar.

**Panal.** Está situado a 9.8 kilómetros al este de la ciudad de Metapán y su elevación es de 1,201.7 metros sobre el nivel del mar.

**Crucitas.** Situado a 17.4 kilómetros al este de la ciudad de Metapán, con una elevación de 1,530 metros sobre el nivel del mar.

**Las Pavas.** Está situado a 16.8 kilómetros al sureste de la ciudad, con una elevación de 1,207.83 metros sobre el nivel del mar.

### i) Suelos

Los tipos de suelo que predominan en el municipio son: i) Litosoles y Regosoles en terrenos ondulados a montañosos muy accidentados; ii) Latosoles Arcillo Rojizos y Litosoles pedregosos y superficiales de ondulados a montañosos muy accidentados; iii) Latosoles Hidrohúmico en montañas elevadas; iv) Podzólicos Rojo Amarillentos y Litosoles en terrenos pedregosos de ondulados, a montañosos muy accidentados.

### j) Dimensiones

El área del municipio es de 668.4 kilómetros cuadrados, lo que representa el 33.0 por ciento del área total del departamento.



## k) Rocas

Abundan los materiales piro clásticos, corrientes de lava basáltica, riolitas andesíticas, granito, lavas andesíticas y basálticas, granodiorita y caliza en mayor proporción que todas.

## l) Ríos Principales

**Angue.** Se forma de la confluencia de los ríos Grande, procedente de la República de Guatemala y Anguiatú, Frío, Negro o El Brujo, a 10.7 kilómetros al noroeste de la ciudad de Metapán. Corre de noreste a suroeste, desembocando en el Lago de Güija. Sus principales son el río El Salitre y las quebradas Mal Paso, La Cañada, La Pastoría, La Joya, Los Lobos, El Matadero, Guacuco, El Tempiscón y San Juan.

**San José.** Se forma de la confluencia de las quebradas Sesteadero y otra sin nombre a 6.9 kilómetros al noreste de la ciudad de Metapán. Corre de noreste a suroeste y desemboca en el río Chimalapa. Su longitud dentro del municipio es de 13.0 kilómetros.

**San Miguel Ingenio.** Nace con el nombre de la quebrada de La Chicotera a 14.2 kilómetros al noreste de la ciudad de Metapán. Corre de noreste a suroeste y al unirse con el río El Rosario, dan origen al río Tahuilapa. Recibe la afluencia de las quebradas: El Imposible, Chagüitón, Ña Paula o Los Díaz, El Toro y El Banco. Su longitud dentro del municipio es de 18.0 kilómetros.

**Tahuilapa.** Se forma de la confluencia de los ríos El Rosario y San Miguel Ingenio, a 5.4 kilómetros al Sur este de la ciudad de Metapán. Corre de norte a sur y desemboca en el río Lempa; son sus afluentes las quebradas: Casa huasta, Honda, Los Almendros, El Jute o Las Pavas, El Cacao y El Ojushte. Su longitud dentro del municipio es de 12.5 kilómetros.

**Desagüe.** Sirve de desagüe del lago de Guija, a 10.4 kilómetros al suroeste de la ciudad de Metapán. Corre de noroeste a sureste y desemboca en el río Lempa. Recibe la afluencia de las quebradas: El Cóbano, Las Cañas y El Palmo. La longitud dentro del municipio es de 9.5 kilómetros.

**Ostúa.** Nace en la República de Guatemala y sirve de límite internacional entre El Salvador y Guatemala, a 15.7 kilómetros de la ciudad de Metapán. Corre con rumbo noroeste a sureste y desemboca en el lago de Güija. Su longitud dentro del municipio es de 8.5 Kilómetros.

**Lago Güija.** Pertenece a las Repúblicas de Guatemala y El Salvador. La parte correspondiente al país, está situado entre los municipios de San Antonio Pajonal y Metapán. La extensión aproximada es de 44 km<sup>2</sup>, de los cuales 32 kilómetros corresponden a El Salvador y el resto a Guatemala. En sus aguas se encuentra la isla Tipa y el cerro Igualtepeque; en el desagüe se encuentra la presa hidroeléctrica El Guajoyo. La frontera entre ambos países está determinada por una línea recta, entre las Penínsulas Tipa Afuera y la Lago de Güija, municipio de Metapán. Sus afluentes son los



ríos Ostúa, Angue y Cusmapa. Sus playas son visitadas con frecuencia por salvadoreños y guatemaltecos.

**Laguna Metapán.** Está situada a 2.5 kilómetros al suroeste de la ciudad. El área es de 3.1 km<sup>2</sup>.

**Lagunetas Clara.** Situada a 4.4 kilómetros al sur de la ciudad de Metapán con la que se comunica por carretera pavimentada. El área es de 0.06 km<sup>2</sup>.

**Verde.** Está situada a 4.3 kilómetros al sur de la ciudad de Metapán.

**Teconalá.** Está situada al suroeste del cerro Teconalá, con una distancia de 1.3 kilómetros a la carretera que conduce a la ciudad de Metapán.

La ciudad de Metapán se une por carretera pavimentada con la ciudad de Santa Ana y Esquipulas, con San Antonio Pajonal, por carretera balastrada; con Santa Rosa Guachipilín por carretera pavimentada, con Nueva Concepción por carretera pavimentada llamada longitudinal del norte, igualmente con Citalá. Caminos vecinales enlazan cantones y caseríos a la cabecera municipal.



## II. PROCESO METODOLÓGICO

### 2.1 Etapas del proceso



## II PROCESO METODOLÓGICO

Previamente se sostuvieron reuniones de coordinación con la Secretaria Municipal y el Señor Sindico Municipal, en las que se definieron las primeras ideas de áreas estratégicas sobre las que se realizará el proceso, así como los aspectos logísticos para el desarrollo de los diferentes talleres. Se organizó la comisión municipal de planificación integrada por los señores Licenciada Ceily López de Rivera, Concejal y Gerente General, el Ingeniero José Antonio Magaña y el Licenciado Ismael Antonio Lemus, ambos empleados municipales; quienes representaron a la comuna en la realización de este proceso.

Con relación al enfoque metodológico se aplicó el Análisis del FODA, ya que éste permite hacer un diagnóstico tanto al interior del municipio, como al exterior; asimismo, dio lugar para analizar lo positivo y lo negativo que sucede en la realidad actual de Metapán.

El análisis del FODA se realizó con la participación de 275 hombres y 52 mujeres, representando el 84.1 y 15.9 por ciento respectivamente, de las diferentes comunidades urbanas y rurales del municipio, quienes formaron parte de diversos grupos de trabajo, expusieron sus ideas colectivas, establecieron sus necesidades y problemas que en la actualidad les aquejan; todo ello relacionado a las áreas estratégicas que también fueron priorizadas y trabajadas por los participantes.

El proceso contempló 5 etapas, de las cuales se describen a continuación:

**1. Diagnóstico de la situación actual.** Se realizó a través de 10 talleres participativos con representantes comunales de los 29 cantones y los representantes de las Instituciones Gubernamentales y No Gubernamentales que trabajan en el Municipio, siendo estos:

1. Cantón El Panal, El Limón, EL Brujo, El Capulin, Carrizalillo, El Rosario.
2. Cantón La Aldea EL Zapote, Mal Paso, San Juan las Minas, Tahuilapa, La Joya, Matalapa, Cañas Dulces.
3. San Jerónimo, Tecomapa, El Shiste, Santa Rita, San Miguel Ingenio, San José Ingenio.
4. Las Pavas, Montenegro, Camulian, Cuyuiscat, La Ceibita, La Isla, San Antonio La Junta.
5. Cantón San Antonio Masahuat, Las Piedras, Belén Guijat, Zona Urbana y Adescos Agregadas.

Se ha tenido participación de los diferentes sectores y comunidades del municipio, ahí se han identificado las áreas estratégicas a través de lluvia de ideas, se priorizaron y



seleccionaron las que eran de mayor interés para los y las participantes y se organizaron grupos de trabajo de acuerdo a las áreas identificadas.

De cada una de esas áreas se establecieron las fortalezas y debilidades que en la actualidad tiene el municipio, así como las oportunidades y amenazas que se le presentan en el contexto. Se realizó un análisis el cual permitió el establecimiento de las potencialidades y problemas; así como el establecimiento de los diferentes escenarios y las estrategias que se aplicaron para alcanzar el desarrollo de Metapán.

**6. Proyección Concertada.** El punto de partida para establecer los proyectos serán las estrategias de cada área, las que se plantearon desde la validación de las ventajas y los escenarios deseables. Se hizo en los diferentes talleres participativos, siempre teniendo como base las mesas temáticas manteniendo la participación de los representantes comunales. El conjunto de proyectos relacionados dieron pie para establecer los programas. Además se estableció la VISIÓN municipal y MISIÓN institucional.

**7. Redacción del Plan Estratégico.** Con toda la información se ha redactado el documento del Plan Estratégico Participativo del Municipio de Metapán, el mismo que será ejecutado en los próximos 3 años (2012 a 2015). Se estableció la inversión para los tres años, para lo que se contó con la información financiera de la municipalidad: fuentes de ingreso, montos de ingreso, deudas, proyectos en ejecución, entre otros.

**8. Validación del Plan Estratégico.** Se validó el Plan y su contenido, especialmente lo referente a: Visión, Misión y los proyectos de inversión que han demandado los participantes en el proceso.

Participaron los miembros del Concejo Municipal, quienes le dieron su validación. Además se organizó el Comité de Desarrollo Local – CODEL.

**9. Operación y Gestión.** Se realizará en el futuro inmediato a través de la participación de los sectores locales, organizados en el Comité de Desarrollo Local. Será ese Comité el que gestione junto a la Municipalidad, la ejecución de los diferentes proyectos que pueden ser financiados a través de las agencias de cooperación y/o instituciones gubernamentales y no gubernamentales, con quienes se coadyuvarán esfuerzos para procurar el desarrollo en el municipio.



Gráfica #1. Esquema de la lógica del proceso de planificación estratégica aplicada en la Ciudad de Metapán

## II. ACTIVIDADES REALIZADAS

Para dar soporte al proceso y dejar establecida la legitimidad del mismo, se realizó una serie de actividades coordinadas de manera conjunta por la municipalidad y la empresa JW CONSULTORES, S.A. de C.V., entre ellas:

### 1. Reunión con el Concejo Municipal.

Ahí se presentó la lógica que llevaría el proceso, se estableció el calendario de los talleres participativos que se realizaron en el mes de octubre del 2012, se hizo la primera aproximación a las áreas estratégicas que sería sometido a la validación con los participantes en los talleres, sería el mes de diciembre el límite para finalizar todo el proceso.

### 2. Reuniones de Coordinación.

Entre la empresa consultora JW CONSULTORES, S.A. de C.V., la Licenciada Ceily López de Rivera, Gerente General y la Licenciada Evelyn Linares, Secretaria





Municipal, personal designado para darle seguimiento al proceso. En ellas se realizaron las adecuaciones pertinentes al programa y se prepararon las convocatorias a cada uno de los talleres. Se recabó la información que formaría parte del documento final del Plan Estratégico Participativo.

3. 10 Talleres participativos de planificación estratégica:

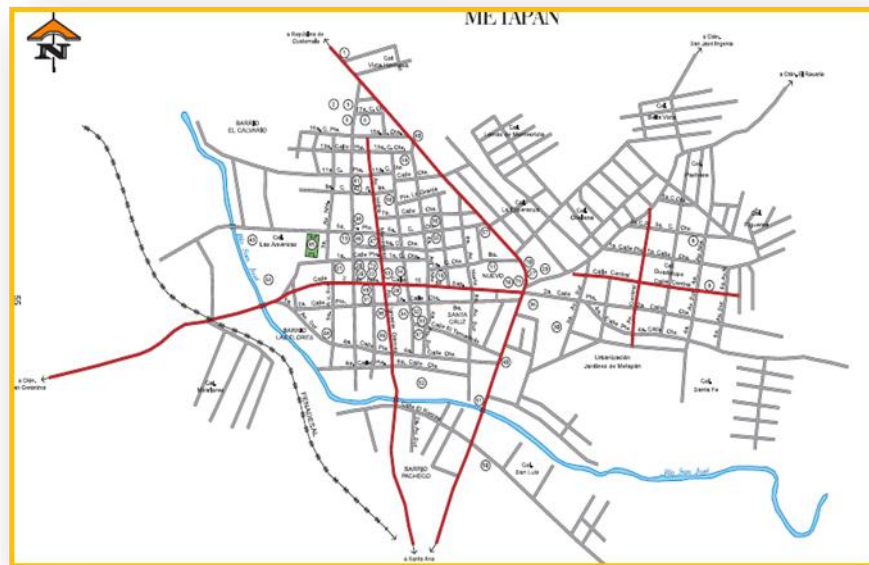
Esta etapa se elaboró en conjunto con el Señor Sindico y la Secretaría Municipal, en la cual se tomo de referencia el mapa de la división política de Metapán y se calendarizaron los talleres de acuerdo a la aproximación de los Cantones entre sí y su distancia con la ciudad, programándose realizarlos en dos jornadas, una en la mañana y otra por la tarde, manteniendo un número de tres cantones por jornada.

4. Recopilación de información bibliográfica.

Se revisó y seleccionó la información secundaria en la municipalidad, también la del Centro Nacional de Registro – CNR y de la Dirección General de Estadística y Censos - DIGESTYC.

5. Levantamiento fotográfico.

En cada uno de los talleres se tomaron las respectivas fotografías, que son parte del material entregado a la municipalidad.



### III. SITUACION ACTUAL DEL MUNICIPIO.

- 3.1. Diagnóstico.
- 3.2. Áreas Estratégicas.
  - 3.2.1. Conectividad Vial
  - 3.2.2. Agua Potable
  - 3.2.3. Energía Eléctrica
  - 3.2.4. Vivienda
  - 3.2.5. Salud y Desechos Sólidos
  - 3.2.6. Gestión de Riesgo
  - 3.2.7. Parques y Recreación
  - 3.2.8. Asistencia Técnica
  - 3.2.9. Acueductos y Alcantarillados
  - 3.2.10. Producción y Acceso a Mercados

### III. SITUACIÓN ACTUAL DEL MUNICIPIO

**3.1 El diagnóstico buscó:** definir la situación actual y la estrategia de competitividad del municipio de Metapán para un mejor posicionamiento en el futuro. Tuvo un carácter integral ya que se consideraron los ámbitos: Sociocultural, Económico, Ambiental y Político Institucional, dentro de ellos se identificaron las áreas que para los participantes tenían mayor relevancia. Asimismo, se contó con la participación de los diferentes representantes de las comunidades que conforman los cantones y caseríos de la ciudad de Metapán.



Representantes de comunidades participando en taller de planificación

El diagnóstico de la situación en la que se encuentra el municipio se hizo a través del análisis del FODA. De ahí que se hayan analizado las fortalezas y debilidades que tiene el municipio, así como, las oportunidades y amenazas, que se le presentan en el contexto al mismo; visto desde la opinión de las comunidades. Analizar la situación llevó a que los participantes identificarán sus intereses, su participación y su relación con el Plan Estratégico Participativo municipal que surgió del proceso.

Precisamente, eso bueno y malo permitió medir los impactos que la situación tiene en la realidad del municipio. Fueron seleccionadas las Fortalezas, Debilidades, Oportunidades y Amenazas de más alto impacto, lo que llevó a separar lo más importante de lo menos importante.

#### 3.2 Áreas estratégicas en la zona urbana y rural

Fueron 10 áreas estratégicas seleccionadas con prioridad para planificar el desarrollo de la Ciudad de Metapán. A cada una se destacaron aquellos temas importantes que para los participantes, no deberían dejarse pasar de largo.

A continuación se muestran las áreas estratégicas que se trabajarán en el próximo trienio en el ámbito comunal y en la municipalidad de Metapán.



- a) Análisis del FODA,**
- b) Primeras ideas de proyectos y**
- c) Sugerencias.**

CONECTIVIDAD VIAL, (Calles, Avenidas, Caminos Vecinales, Puentes, Bóvedas, Pasarelas y Transporte Público, )

AGUA POTABLE (Infraestructura, Organización, Legalización, Contaminación)

ENERGIA ELECTRICA (Conexiones, Ampliación y Mejoramiento del Servicio)

VIVIENDA (Infraestructura, Legalización de Propiedades)

SALUD Y DESECHOS SOLIDOS (Disposición Final, Contaminación, Enfermedades)

GESTION DE RIESGO (Obras de Mitigación, Cárcavas)

PARQUES Y RECREACION (Casas Comunales, Canchas)

ASISTENCIA TECNICA (Capacitaciones, Apoyo de Instituciones Gubernamentales)

ACUEDUCTOS Y ALCANTARILLADOS (Infraestructura)

PRODUCCION Y ACCESO A MERCADOS (Apoyo con Fertilizantes, Producción Agrícola, Plagas)

### 3.2.1 Conectividad vial.

#### a) Situación Actual

En esta área las necesidades de los pobladores de la ciudad de Metapán son grandísimas por lo que la mayor parte ellos se mostraron más interesados, debido a que es donde se concentra la mayor demanda de atención.

Los temas relevantes son: calles, avenidas, caminos vecinales, puentes, bóvedas, pasarelas y transporte público.

Actualmente, la ciudad de Metapán en el área de Conectividad Vial, presenta las siguientes potencialidades: Dispone de calles pavimentadas tanto en la zona urbana como rural, así como también con su respectivo cordón cuneta, transporte público, puentes, las comunidades se encuentran organizadas y legalizadas con mano de obra calificada; y la existencia de comercio en la zona.



No obstante a lo anterior, la ciudad muestra la siguiente problemática en esta área. En su mayoría las calles y caminos de la zona rural se encuentran en pésimo estado, sin pavimentación, con baches, aceras deterioradas, sin túmulos y cunetas, sin transporte y sin el mantenimiento respectivo, de igual manera algunos caseríos no cuentan con acceso a su comunidad; falta de obras de mitigación y la deficiencia de infraestructura en obras de paso, tales como: puentes y bóvedas.

#### Ventajas

##### Comparativas

¿Con qué cuenta el municipio?

- ✚ El municipio cuenta con algunas calles, avenidas, caminos y puentes en buen estado.
- ✚ Cuenta con el trabajo comunitario y la voluntad para trabajar en el mantenimiento de la red vial



### **Competitivas**

¿Qué debe procurarse para el municipio?

- ✚ La red vial en la ciudad de Metapán se encuentra en buen estado, con puentes y bóvedas construidos, calles pavimentadas con su respectivas cunetas, sin baches buen servicio público y con barreras de protección en todos los caminos rurales, así como también con el mantenimiento respectivo.
- ✚ Se realizan obras de conservación necesarias para prevenir deslaves, inundaciones y derrumbes en las calles y caminos del municipio, así como la construcción de drenajes de aguas lluvias, necesarios para el cuidado de la red vial.
- ✚ El municipio realiza las alianzas o convenios con instituciones con las que realizan las obras demandadas por la comunidad.

#### **b. Escenario deseable**

Trabajar por superar la problemática en Conectividad Vial, podría poner al municipio, en un futuro en la siguiente situación:

Metapán gestiona una conectividad vial urbana y rural, mediante la planificación y goza de calles, avenidas, pasajes, caminos, obras de paso y mitigación en perfecto estado y en lugares requeridos por las comunidades tanto de la zona urbana como rural, Del mismo modo, las instituciones nacionales e internacionales afines al tema, apoyan técnica y financieramente al municipio.



**c. Proyectos**

<b>N°</b>	<b>DEMANDA DE PROYECTOS DE CONECTIVIDAD VIAL</b>
1	Pavimentación de calle de la comunidad La Barra 600 ml, 235 familias.
2	Pavimentación de San Miguelito, 300 ml, 90 familias.
3	Pavimentación en calle Las Guayavillas 50 ml, 90 familias.
4	Pavimentación El Shiste, 1 km.
5	Apertura y Pavimentación de calle a comunidad La Virgen, 5 km, 105 familias.
6	Pavimentación de Calle hacia la comunidad Buena Vista 100 familias, 60 ml.
7	Reparación de dos puentes de la comunidad Buena Vista, 100 familias.
8	Pavimentación de calle de la comunidad La Barra 600 ml, 235 familias.
9	Pavimentación de las conchas 2.5 kms, 300 familias.
10	Pavimentación de calle Las Lomas, 400 ml, 48 familias.
11	Pavimentación de calle Tecomapa, 250 ml, 40 familias.
12	Reparación de puente comunidad Guayavines, 250 familias.
13	Mantenimiento de Calle El Shiste.
14	Construcción de Puente el Salitre
15	Apertura de Calles de Toncontin al tablón.
16	Construcción de cunetas caserío Belén.
17	Mantenimiento en calles de las comunidades
18	Construcción de una Bóveda en sector La Bomba.
19	Construcción de cunetas en caserío Belén.
20	Crear Sistema de drenaje en Colonia Guadalupe, Bella Vista y Lotificación Pacheco.
21	Construcción de un puente Vehicular en Colonia Guadalupe, San Luis y San Francisco.
22	Construcción de cunetas en Colonia Guadalupe, San Luis y San Francisco.
23	Construcción de bóveda en colonia Guadalupe.
24	Crear túmulos en Colonia Guadalupe, San Luis y San Francisco.
25	Construcción de un puente en Caserío La Bolsa y Buenos Aires
26	Pavimentación de calle la bolsa.
27	Construcción de un puente, caserío La Cañada.
28	Mantenimiento a puente peatonal en Comunidad Santa Rosa Guachipilín.
29	Construcción de Puente vehicular en Quebrada Guiskas.
30	Pavimentación de calle en Caserío Los Quijada y Cantón Mal Paso.
32	Construcción de un puente peatonal en caserío Montenegro 500 ml.
33	Mejoramiento de energía eléctrica, en comunidad San Nicolas
34	Apertura de Calle a Comunidad La Virgen 5 kilómetros, 5 familias.
35	Construcción de Puente Vehicular en el Cobanito.
36	Pavimentación en la Comunidad Casas de Teja 800ml, 350 familias.
37	Pavimentación en comunidad San José, 2.5 km 150 familias beneficiadas
38	Pavimentación en Comunidad El Cobanito 250 ml.



<b>N°</b>	<b>DEMANDA DE PROYECTOS DE CONECTIVIDAD VIAL</b>
39	Apertura y Pavimentación de calle, Comunidad El Matazano, 5 km 200 familias.
40	Pavimentación de la comunidad El Matazano 250 ml, 35 familias.
41	Pavimentación de la comunidad Santa Rosita 350 ml, 60 familias.
42	Pavimentación a la comunidad Buena Vista, Santa Rita, 250 ml 150 familias beneficiadas.
43	Reparación de calles en San Juan Abajo.
44	Pavimentar calle de San Juan Abajo 300 ml.
45	Apertura de calle hacia Los Solitos.
46	Apertura de Calle hacia el estadio San Juan Arriba.
47	Pavimentación de Calle al Salitrio, 300 ml.
48	Apertura de calle a comunidad Pleitez.
49	Apertura de paso entre La Ceibita y San Juan Arriba.
50	Pavimentación de Calle en San Cristóbal, Plan Grande Honduritas, Hacienda Vieja y Santa Lucia.
51	Construcción de Puente Peatonal en Comunidad Honduritas.
52	Pavimentación en caserío Bendición de Dios, 500 ml.
53	Pavimentación de Calle de 500 ml Caserío El Sitio.
54	Apertura de calle, Colonia San José.
55	Mejoramiento de carretera y pavimentación de calle Caserío El Desagüe
56	Reparación de calle El Arenal Pacheco.
57	Balastado de pasajes del Cantón Belén Guijat.
58	Pavimentación de calle San Antonio Masahuat.
59	Mantenimiento de calle en Caserío El Cobano.
60	Pavimentación de calle a la Escuela 500 ml, Colonia San Francisco.
61	Reparación de calle de Metapán a San Francisco.
62	Pavimentación de calle Valle Nuevo 500 ml
63	Reparación de Puente Hamaca sobre El Rio El Desagüe que comunica Cantón Las Piedras.
64	Pavimentación de calle principal y balastado de callejones comunidad San Diego.
65	Reparación de calle al kínder Comunidad San Diego.
66	Pavimentación de calle, 600 a 800 ml comunidad San Nicolás.
67	Pavimentación de 500 ml de calle, comunidad Punta de Riel.
68	Finalización de pavimentación de calles en comunidad Buena Vista, Cantón Las Piedras.
69	Pavimentado de calle de comunidad Igualtepeque de 200 ml.
70	Construcción de un muro de contención de 30 ml en calle de Igualtepeque.
71	Pavimentación de calle 500 ml, comunidad Las Cruces.
72	Pavimentación de la cuesta comunidad ARVIZU, 200 ml
73	Reparación de calle 3 km en caserío san marcos
74	Construcción de Pasarela, Caña Brava.
75	Balastado de calle del puntito 3 km Santa Inés La Cañada.





<b>N°</b>	<b>DEMANDA DE PROYECTOS DE CONECTIVIDAD VIAL</b>
76	Pavimentación de calle La Cuesta Santa Cruz al Amate, Cantón La Joya, Cantón Santa Cruz.
77	Pavimentación de calles Guishcat y La peña, 2 km.
78	Apertura y Pavimentación de calle en caserío Toncontin, La Junta y Conchagua.
79	Construcción de un puente vehicular en comunidad El Ahogado quebrada Comisate.
80	Pavimentación de calle Cantón Guishcat.
81	Pavimentación de la Iglesia hacia La Cancha 500 ml Caserío La Bolsa.
82	Construcción de un puente caserío el Ahogado.
83	Pavimentación de calle al centro escolar Cantón San Antonio Las Juntas.
84	Pavimentación de calle de caserío la Isla del Centro Escolar hasta Quebrada Guishcat
85	Construcción de un puente de Hamaca Cantón Las Juntas, 60 ml
86	Pavimentación de kiosco hacia La Cancha, Cantón San Antonio Las Juntas.
87	Pavimentación de 500 ml de calle principal, Caserío San Felipe
88	Construcción de canaletas en calle de la comunidad de Buena Vista, 100 familias beneficiadas.
89	Pavimentación de calle Comunidad Tecomapa 200 ml.
90	Apertura y Pavimentación de calle de la comunidad La Virgen.
91	Pavimentación de calle Comunidad Buena Vista 50 ml.
92	Reparación de puente sobre Rio Ángel comunidad Guayabillas.
93	Pavimentación de calle de la comunidad Las Conchas.
94	Pavimentación de calle, comunidad Agua Fría.
95	Apertura de calle por la fabrica Holcim.
96	Apertura y pavimentación de calle de las cruces hasta el Matazano.
99	Construcción de un puente vehicular comunidad Casas de Teja y El Cobano.
100	Pavimentación de calle de la comunidad San Miguel Ingenio, Caserío El Matazano.
101	Pavimentación de calle a caserío San Francisco.
102	Pavimentación de calle de la comunidad CEL Guajoyo, entrada a Unidad de Salud.
103	Construcción de cordón cuneta desde entrada de Los Héroes hasta La Reforma 2000 ml.
104	Construcción de puente que comunica con San Luis y La Nueva San Luis pasaje 5.
105	Construcción de una pasarela peatonal, comunidad Guadalupe.
106	Pavimentación de calle principal Santísima Trinidad.
107	Pavimentación de calle, Colonia Guadalupe.
108	Construcción de muros de Contención Colonia Trinidad.
109	Conexión de tercera calle oriente Sector Quebrada agua Sarca colonia Guadalupe.
110	Reparación de boulevard San Luis.



<b>N°</b>	<b>DEMANDA DE PROYECTOS DE CONECTIVIDAD VIAL</b>
111	Pavimentación de calle comunidad Los Pachecos.
112	Construcción de Bóveda en la quebrada los Filines y el Sarcillo, comunidad San Francisco del Cantón Belén.
113	Pavimentación de calle de Alta Vista hasta Las Piletas 3 km.
114	Construcción de Puente vehicular Quebrada El Jícara Cantón Iscanal.
115	Pavimentación de calle del caserío Pileta.
116	Pavimentación de calle, Cantón Camoliat, 32 familias.
117	Pavimentación de calle Caserío El Salitre, Cantón La Isla.
118	Mantenimiento de calle Caserío Los Quijadas.
119	Construcción de Pasarela, Caña Brava.
120	Construcción de pasarela peatonal en Caserío Hacienda Vieja Carrizalillo
121	Bacheo en calles y avenidas de la Colonia Guadalupe y la Ciudad de Metapan
122	Construcción de galera en cementerio general en Caserío EL Chagüite, Cantón el Limo
123	Mejoramiento de Centro Escolar en Cantón y Caserío el Rosario
124	Construcción de muro de retención y pavimentación de área en quebrada de Caserío el Cuje, Cantón Tahuilapa
125	Pavimentación de tramo de avenida Ncomes Peraza en Residencial Jardines de Metapan
126	Pavimentación de tramos de calle en Cantón y Caserío Mal Paso
127	Mejoramiento de instalaciones del rastro municipal de Metapán
128	Construcción de rordillo de área de pavimento en Caserío San Juan Arriba, Cantón San Juan las Minas
129	Construcción de muros y tramos de pavimento en entrada a Caserío El Jute, Cantón Tahuilapa
130	Pavimentación de tramos de calle en Caserío el Salitre del Cantón La Isla.
131	Pavimentación del puente y mejoramiento del área de la estación del ferrocarril del Caserío el Desagüe, Cantón Guijat

### 3.2.2 Agua Potable



Líderes comunales reflexionan sobre el área de agua potable

#### a) Situación actual

Referente al agua potable, la mayor parte de la población de la zona rural no cuenta con el vital líquido, pero existen comunidades que si tienen acceso a ella; de los cuales unos cuentan con acometidas domiciliarias y el resto se abastecen por medio de pozos industriales y vertientes; añadiendo que la mayoría de comunidades que se abastecen por medio de vertientes y pozos está contaminada por lo cual tienen que comprar, ya que no es apta para el consumo humano.

#### b) Ventajas Comparativas

¿Con qué cuenta el municipio?

- + Una parte de la comunidad cuenta con el servicio de agua potable
- + Se cuenta con pozos industriales
- + Terreno para la perforación de pozos
- + Tuberías enterradas sin funcionamiento
- + Mano de obra calificada
- + Purificadores
- + Cuentan con red de distribución
- + Análisis hidrológico
- + Nacimientos de agua en la mayoría de comunidades

#### Competitivas

¿Qué debe procurarse para el municipio.

- + El servicio de agua potable es eficiente y se tiene una mayor cobertura a nivel urbano y rural.



### c) Escenario Deseable

Trabajar por superar la problemática del agua potable, las comunidades cuentan con un buen servicio de agua y de calidad tanto en la zona urbana como rural, lo que podría poner al municipio en un futuro en la siguiente situación:

Se presta un servicio eficiente de agua potable de calidad y libre de contaminación a la población urbana y rural.

N°	DEMANDA DE PROYECTOS DE AGUA POTABLE
1	Introducción de Agua Potable en Comunidad San Francisco.
2	Introducción de Agua Potable en Comunidad Las Cuevitas.
3	Introducción de Agua Potable en Comunidad Valle Nuevo y el Sitio Las Piedras.
4	Cambio de tuberías de Agua potable en sector La Bomba.
5	Cambio de tuberías de agua potable en las Cruces.
6	Introducción de Agua Potable en caserío La Bolsa.
7	Elaborar estudios Hidrológicos para realizar conexión de Agua potable.
8	Compra de filtro de agua para comunidad Santa Rita y Buena Vista.
9	Ampliación de Agua potable en caseríos El Carmen.
10	Crear fuentes de abastecimiento de Agua, Chimalapa y El Zapote.
11	Mejoramiento de Agua Potable en caserío El Desagüe.
12	Reubicación de Tubería de Agua Potable Cantón Piletas.
13	Introducción de Agua Potable en Cantón Las Piedras.
14	Introducción de Agua Potable, Comunidad Las Cuevitas.
15	Perforación de un nuevo pozo de Agua Potable en comunidad Las Cruces.
16	Introducción de Agua Potable en Comunidad Belén Guijat
17	Introducción de Agua Potable Caserío La Junta, Cantón La Isla.
18	Introducción de Agua Potable Caserío La Isla, Cantón La Isla.
19	Introducción de Agua Potable, Caserío Laguneta 85 familias.
20	Introducción de agua potable en comunidad Guayabillas 80 familias beneficiadas.
21	Introducción de Agua Potable Comunidad San Miguelito.
22	Construcción de pozo y sistema de bombeo Comunidad Bonanza.
23	Introducción de agua potable en comunidad Bonanza.
24	Introducción de Agua potable en comunidad El Shiste.
25	Mejoramiento de tubería de agua potable de la Comunidad San Miguel Ingenio.



<b>N°</b>	<b>DEMANDA DE PROYECTOS DE AGUA POTABLE</b>
26	Introducción de Agua Potable comunidad El Guajillito.
27	Introducción de Agua Potable en Caserío Aguilares, Cantón La Ceibita.
28	Introducción de Agua Potable Caserío Lempa.
29	Introducción de Agua Potable Caserío San Jorge, Cantón Mal Paso.
30	Introducción de Agua Potable en Cantón Montenegro.
31	Introducción de Agua potable en el Caserío Aguilares.
32	Ampliación de agua potable en comunidad Santa Rita.
33	Introducción de Agua Potable en Cantón Montenegro.
34	Introducción de Agua potable en el Caserío Aguilares.
35	Colocación de tubería para distribución de agua potable a la comunidad Santa Inés.
36	Construcción de canaleta de aguas lluvias en Caserío San Diego, Cantón Las Piedras
37	Perforación de pozo en Caserío y Cantón Cuyuiscat
38	Construcción de sisterna en Caserío el Puente San Francisco Guajoyo
39	Introducción de agua potable Caserío Valle Nuevo, San Francisco y Santa Lucia, Cantón las Piedras
40	Instalación de equipo eléctrico en pozo del Caserío Valle Nuevo Cantón las Piedras

### 3.2.3 Energía Eléctrica

#### a) Situación Actual



Representantes de comunidades exponiendo sus necesidades

Energía eléctrica es otra de las áreas que la población muestra mucho interés, ya que hay viviendas que aún no cuentan con el servicio de energía eléctrica domiciliar. Actualmente un buen porcentaje del municipio de Metapán, recibe un servicio de energía eléctrica deficiente, debido a que no se cuenta con el voltaje adecuado y los transformadores de energía no tienen la capacidad para proveer de forma eficiente este servicio.

El Municipio presenta la siguiente problemática; en varias comunidades de la zona no se cuenta con alumbrado público por lo cual, los habitantes les preocupa su seguridad ya que tienen que caminar distancias largas para poder llegar a su destino, agregando que en algunos de los cantones no cuentan con dicho servicio.

#### b) Ventajas

##### Comparativas

¿Con qué cuenta el Municipio?

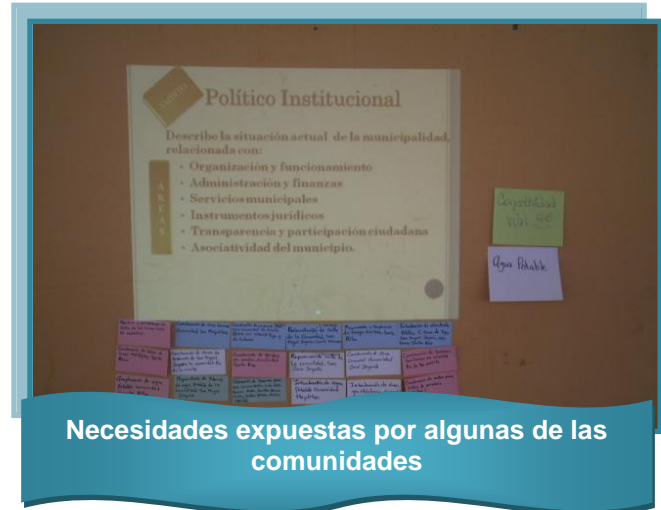
Metapán cuenta con un bajo porcentaje de la población que no tienen el servicio de energía eléctrica domiciliar y el servicio de alumbrado público, hay líneas de distribución cerca, además de la buena voluntad de los pobladores para trabajar de la mano con la Municipalidad para lograr el objetivo, además existen comunidades organizadas y legalizadas para que sean parte del proceso.

##### Competitivas

¿Qué debe procurarse para el municipio?

- ✚ El sistema de Energía Eléctrica se encuentra en buen estado, toda la población recibe el servicio tanto domiciliar como pública de forma eficiente y se cuenta con la instalación de nuevos transformadores en toda la zona.

- ✚ Se realizan mantenimientos consecutivos a lámparas ubicadas en las comunidades y en la zona urbana.
- ✚ El municipio realiza alianzas o convenios con instituciones con las que realizan las obras demandadas por la comunidad en cuánto a energía eléctrica.



**c) Escenario deseable**

Trabajar de la mano con las comunidades para superar al 100% la falta de energía eléctrica en las comunidades de la Ciudad de Metapán; para poder tener el siguiente futuro:

**Metapán, gestiona una Red de energía eléctrica, distribuida para todos los habitantes del Municipio con otras instituciones, logrando cubrir la demanda de las familias que no tienen el servicio, además de realizar instalaciones de lámparas donde son requeridas por las comunidades.**

Nº	DEMANDA DE PROYECTOS DE ENERGIA ELECTRICA
1	Alumbrado Público en Caserío Belén, Sector La Bomba.
2	Alumbrado Público caserío Las Peñas.
3	Introducción de Energía Eléctrica en Comunidad Honduritas.
4	Alumbrado Público en Caserío El Desagüe.
5	Alumbrado Público en el Cantón Belén Guijat.
6	Mejoramiento de Energía Eléctrica en comunidad San Nicolás.
7	Reparación de lámparas de la comunidad Santa Inés.
8	Instalación de 3 lámparas de Alumbrado Público, Cantón Matalapa.
9	Ampliación de energía eléctrica a 220v, caserío La Isla, 210 familias (más transformadores)
10	Colocación de más transformadores de energía eléctrica caserío Guishcat.
11	Ampliación de energía eléctrica a 220v e instalación de transformadores caserío El Ahogado, Cantón La Isla.
12	Introducción de energía eléctrica Caserío Buena Vista.



<b>N°</b>	<b>DEMANDA DE PROYECTOS DE ENERGIA ELECTRICA</b>
13	Instalación de Alumbrado Público comunidad Las Conchas.
14	Alumbrado Público Colonia San Miguelito.
15	Introducción de energía eléctrica domiciliar a 46 familias colonia Barra.
16	Introducción de Energía Eléctrica San Jerónimo, 12 familias beneficiadas.
17	Introducción de Energía Eléctrica en comunidad Valle Nuevo.
18	Mejoramiento y ampliación de energía eléctrica, Santa Rita.
19	Introducción de Alumbrado Público en comunidad Casas de Teja, San Miguel Ingenio, Valle Nuevo, Santa Rita.
20	Ampliación y colocación de mas transformadores de energía, colonia Aguilares.
21	Alumbrado Público, caserío San Jorge 1, lámpara, frente a la Iglesia Evangélica.
22	Introducción de Energía Eléctrica Cantón Las Pavas, Caserío El Carmen.
23	Ampliación y colocación de más transformadores calle Mal Paso, 300 familias.
24	Introducción de Energía Eléctrica 32 Familias, Cantón Camoliat.
25	Introducción de energía eléctrica para estación de bombeo de agua potable en Caserío el Amatal, Cantón San Gerónimo



### 3.2.4 Vivienda

#### a) Situación actual

Esta área fue considerada por las comunidades como prioritaria, ya que existen caseríos que tienen deficiencia en vivienda, por la falta de recursos económicos y en otros casos por no contar con la legalización respectiva de sus propiedades y por habitar en terrenos privados de CEL o en lugares de riesgo.



Grupo de Líderes y Lideresas desarrollando el FODA de sus comunidades

#### b) Ventajas Comparativas

¿Con qué cuenta el municipio?

- ✚ Existen comunidades organizadas y dispuestas a trabajar de la mano con la Municipalidad así poder realizar su sueño de contar con una vivienda digna.
- ✚ Construcción de viviendas en el caserío El Llano y Lagunitas por “Un Techo para Mi País”.

#### Competitivas

¿Qué debe procurarse para el municipio?

- ✚ Se realizan gestiones con instituciones para poder cubrir las necesidades de vivienda que tienen las comunidades de la Ciudad de Metapán.

#### c) Escenario deseable

Gestionar con instituciones cooperantes, apoyo para superar la deficiencia de viviendas, en las comunidades, lo cual pone al Municipio en el siguiente futuro:

**La gestión de la Municipalidad con instituciones cooperantes en el municipio, ha logrado cubrir la demanda de viviendas de la mayoría de comunidades, así como también ha realizado las legalizaciones respectivas de las propiedades que aun no contaban con el registro respectivo de sus inmuebles.**



N°	DEMAMDA DE PROYECTOS DE VIVIENDA
1	Construcción de 75 Viviendas en El Llano y Lagunitas.
2	Construcción de Viviendas, 600 familias caserío El Desagüe.
3	Construcción de Viviendas en Arenal Pacheco.
4	Construcción de 126 viviendas en Comunidad Milagro de Dios.
5	Legalización de Propiedades en Caserío El Llano, Cantón Gusat
6	Construcción de 25 viviendas en cantón Belén Guijat
7	Construcción de 15 viviendas en comunidad San Nicolás.

### 3.2.5 Salud y Desechos Sólidos

#### a) Situación actual

Esta área estratégica integra lo referente a infraestructura, insumos, recurso humano, desechos sólidos, fumigaciones, que fueron los temas relevantes identificados por los representantes de instituciones gubernamentales y no gubernamentales del municipio y participantes en el proceso de planificación.

Entre las potencialidades que presenta en esta área se encuentran: cuentan con Unidad de Salud, promotor de salud, servicio de recolección, fumigaciones y apoyo por parte de Cuerpo de Paz.



Representante de comunidades deliberando sobre necesidades prioritarias de sus comunidades

Salud y Desechos Sólidos es una de las áreas que presenta una problemática bien marcada. Ya que se puede apreciar que hay una deficiente infraestructura, especialmente en la zona rural, carencia de medicamentos, falta de promotores, falta de fumigaciones, poca cobertura en la recolección de desechos sólidos.

#### b) Ventajas Comparativas

¿Con qué cuenta el municipio?

- ✚ Se cuenta con una infraestructura básica de salud y de servicios médicos, se impulsan campañas médicas y de fumigación para las que se tiene apoyo y cooperación de diferentes instituciones y la municipalidad (alcaldía).



Momento en que los ciudadanos se inscriben para participar en taller de planificación

#### Competitivas

¿Qué debe procurarse para el municipio?

- ✚ Se incrementa la infraestructura en salud, además de personal médico y promotores, se abastece de medicina en las Unidades, las cuales brindan una mejor atención familiar y comunitaria.



- ✚ El municipio cuenta con un programa permanente de saneamiento ambiental, control de plagas a través de fumigaciones periódicas, asimismo, se ha contrarrestado la contaminación ambiental y se tiene una cobertura total del servicio de tren de aseo en el municipio.

### c) Escenario Deseable

Trabajar por superar la problemática en salud, podría poner al municipio, en un futuro en la siguiente situación

**El servicio de salud y desechos sólidos es eficiente y se tiene la infraestructura adecuada a la demanda del municipio, existen medicamentos y el personal médico idóneo y necesario, se ha minimizado el impacto de las enfermedades y el servicio de recolección de desechos sólidos es eficiente.**

N°	DEMANDA DE PROYECTOS DE SALUD Y DESECHOS SOLIDOS
1	Campaña de Limpieza para el Lago de Guija.
2	Introducir servicio de recolección de desechos sólidos en comunidad Chagüite, El Roble y El Carmen.
3	Ampliación de Recolección de desechos sólidos en comunidad El Carmen.
4	Ampliación del Servicio de desechos sólidos en cantón Matalapa.
5	Recolección de desechos sólidos comunidad Los Pachecos.
6	Gestionar promotor de salud para comunidad Plan Grande.
7	Realizar Campañas de Fumigación y Limpieza comunidad El Chagüite y El Roble.
8	Construcción de Clínica de Salud en Comunidad Bendición de Dios.
9	Gestionar creación de clínica comunal en comunidad Chagüite y Roble.
10	Construcción de letrinas en caserío Bendición de Dios.
11	Crear un programa de alimentos para ancianos, caserío Las Piedras.
12	Construcción de servicios sanitarios en la escuela Pie de la Cuesta.

### 3.2.6 Gestión de Riesgo

#### a) Situación actual



Grupo de trabajo reflexionando sobre el área de Gestión de Riesgo.

La gestión de riesgos en un proceso que la municipalidad, con el apoyo de las comunidades pone en marcha para modificar las condiciones que generan riesgos, a fin de reducirlos al mínimo posible. Para ello hay que conocer esos riesgos, analizar cuáles son las amenazas y sus escenarios posibles, las causas de los peligros y sus consecuencias, y las condiciones de vulnerabilidad de las comunidades frente a ellos. De ahí que los temas de relevancia en esta área sean:

Organización Comunitaria, Vulnerabilidad, Medio Ambiente, Infraestructura.

La gestión de riesgos en Metapán tiene algunas potencialidades, a decir: cuenta con planes de riesgo, comunidades organizadas y legalizadas, recursos económicos para obras de mitigación y apoyo del Comité de Protección Civil; se cuenta con infraestructura básica para atender emergencias, la disposición de la municipalidad para apoyar la solución de los problemas en las comunidades, y finalmente, se tiene la voluntad de las autoridades edilicias para escuchar las necesidades de la población y el interés por hacer el trabajo.

No obstante, la gestión de riesgos adolece de la siguiente problemática: el municipio cuenta con comunidades que se ubican en zonas de riesgo por la existencia de deslizamientos, derrumbes y crecimientos de ríos, falta de obras de mitigación y la falta de recursos económicos para solventar esta clase de problemas, debido a que la demanda de necesidades de la población es muy grande y la municipalidad no alcanza a solventar todas ellas.



Grupo de representantes de comunidades en taller de planificación

#### b) Ventajas

#### Comparativas

¿Con qué cuenta el municipio?



- ✚ Existe la base organizacional y el conocimiento sobre gestión de riesgos en las comunidades, y la comunicación entre las instituciones.
- ✚ Se cuenta con el apoyo de Protección Civil y con planes sobre mitigación de riesgo del municipio.

### Competitivas

¿Qué debe procurarse para el municipio?

- ✚ Se realiza un trabajo planificado y organizado de protección de la población, en el que se integran de manera coordinada las diferentes instituciones, se encuentran establecidas las alianzas estratégicas entre ellas y se realizan las obras de prevención necesarias para manejar las zonas y eventos de riesgo: deslizamientos, derrumbes y crecimientos de ríos.
- ✚ Se cuenta con la infraestructura y los recursos necesarios para la atención de emergencias producto de fenómenos naturales.
- ✚ Se trabaja en la prevención de riesgos en las zonas más vulnerables del municipio.

### c) Escenario deseable.

Trabajar por superar la problemática en gestión de riesgos, podría poner al municipio, en un futuro en la siguiente situación.

**La gestión de riesgos en el municipio se realiza con la participación de los diferentes actores locales y nacionales involucrados en el tema, la población goza de mejores condiciones de seguridad y se previenen los desastres, especialmente en las zonas más vulnerables del Municipio.**



**d) Proyectos**

<b>N°</b>	<b>DEMANDA DE PROYECTOS DE GESTON DE RIESGO</b>
<b>1</b>	<b>Construcción de un muro de protección de puente en comunidad Toncontin La Junta.</b>
<b>2</b>	<b>Obras de Mitigación en Hacienda Vieja Carrizalillo y Honduritas.</b>
<b>3</b>	<b>Construcción de muros de retención en Hacienda Vieja.</b>
<b>4</b>	<b>Reparación de muros de la cancha Caserío Cobanos.</b>
<b>5</b>	<b>Colocación de barreras vivas en Comunidad Caña Dulce.</b>
<b>6</b>	<b>Construcción de muros de retención de San Miguel.</b>
<b>7</b>	<b>Construcción de muro de retención en colonia San Francisco Guajoyo, Cantón Belén Guijat</b>

### 3.2.7 Parques y recreación

#### a) Situación actual

Parques y recreación en el municipio es de mucha importancia, tanto en la zona urbana, como en la rural, fue destacada como un área que amerita tener una buena proyección. Los temas relevantes en esta área son: infraestructura, lugares de recreación, juventud, niñez y organización comunal.

El Metapán cuenta con una población considerable tanto de adultos como de niñez y adolescencia, así como con el apoyo de diferentes instituciones gubernamentales y no gubernamentales y de comunidades organizadas y legalizadas dentro del municipio, de igual forma cuentan con inmuebles para la construcción de lugares de esparcimiento como parques, casas comunales y canchas deportivas.



Lideres y lideresas comunales reflexionan sobre la área de parques y recreación

Esta es un área que tiene una infraestructura deficiente en cuanto a parques y recreación, ya que no existen lugares apropiados donde los niños y jóvenes se puedan divertir y así poder evitar que se desarrollen grupos ilícitos de jóvenes.

#### b) Ventajas

##### Comparativas

¿Con qué cuenta el municipio?

- + El municipio cuenta con una población considerable
- + Apoyo de instituciones gubernamentales y no gubernamentales
- + Inmuebles para construcción de lugares de esparcimiento
- + Comunidades organizadas y legalizadas

##### Competitivas

¿Qué debe procurarse para el municipio?



Representante de JW Consultores explica metodología a desarrollar para la elaboración del FODA por las comunidades participantes.





- + Los jóvenes del municipio participan en diversos talleres vocacionales y se mejora su formación, habilidades y destrezas.
- + Se construyen y se cuidan diversos espacios recreativos en todas las comunidades y se desarrolla el deporte, con lo que se previene la violencia.
- + Se construyen casas comunales en los lugares que no contaban con una de ellas.

c) Escenario Deseable

Trabajar por superar la problemática en parques y recreación, podría poner al municipio, en un futuro en la siguiente situación

**El municipio cuenta con una buena infraestructura recreativa, se brinda un fuerte apoyo al deporte; de igual manera, se impulsan talleres vocacionales con lo que se generan mayores oportunidades a la niñez y juventud, y se brinda apoyo a las comunidades organizadas y no organizadas del municipio.**

d) Proyectos

N°	DEMANDA DE PROYECTOS DE PARQUE Y RECREACION
1	Construcción de casa comunal Cantón Salitrio y Cantón Arriba.
2	Compra de terreno para la construcción de Parque en San Juan Arriba.
3	Construcción de Letrinas en Comunidad Las Mesas.
4	Construcción de casa comunal e Cantón San Antonio Masahuat.
5	Reparación de cancha de Cantón San Antonio Masahuat.
6	Construcción de casa comunal en Caserío Las Lajas.
7	Construcción de casa comunal en Caserío El Guajoyo.
8	Apoyo para arreglo de Iglesia de Caserío El Guajoyo.
9	Construcción de una cancha en caserío El Guajoyo.
10	Construcción de casa comunal de Comunidad San Francisco.
11	Cercar cancha con tela ciclón Caserío Valle Nuevo.
12	Construcción de casa comunal en colonia Buena Vista.
13	Construcción de casa comunal en caserío El Rodeo Las Piedras.
14	Construcción de casa comunal en comunidad Igualtepeque.
15	Construcción de una escuela en comunidad Las Cuevitas.
16	Construcción de una casa comunal, en comunidad El Sitio.
17	Construcción de casa comunal en comunidad La Balastrera.
18	Creación de servicio sanitario en el Centro escolar en caserío San Marcos



19	Construcción de Casa comunal en San Juan Las minas.
20	Construcción de un parque en comunidad El Colorado.
21	Apoyo para techo Iglesia católica Caserío Santa Cruz, Cantón La Joya.
22	Construcción de servicios sanitarios en escuela de cantón La Joya.
23	Construcción de casa comunal Comunidad Matalapa, Caña Dulce.
24	Apoyo en contratación de una maestra para la materia de computación.
25	Construcción de Casa Comunal Caserío La Junta.
26	Mejoramiento de Cancha comunidad Toncontin.
27	Construcción de casa comunal Caserío La Bolsa.
28	Construcción de casa comunal caserío El Ahogado.
29	Construcción de casa comunal comunidad Las Conchas.
30	Construcción de Salón de usos múltiples, Santa Rosa.
31	Construcción de casa comunal comunidad Las Mojaditas.
32	Construcción de casa comunal en comunidad José Ingenio.
33	Construcción de Aulas para niños de parvularia en Caserío Valle Nuevo.
34	Construcción de casa comunal en El Guajoyo.
35	Construcción de casa comunal caserío San Francisco.
36	Construcción de casa comunal Comunidad San Luis, Pasaje 6.
37	Construcción de cancha de futbol, 27 familias beneficiadas Cantón Las Pavas, Caserío Las Pavas.
38	Cambio de techo de Escuela del caserío La Cañada Cantón Mal Paso.
39	Construcción de Casas comunal en Valle Nuevo.
40	Construcción de gradas en cancha comunidad Santa Rita.
41	Construcción de letrinas para comunidad El Guajoyo.
42	Ampliación, engramado y construcción de drenaje de cancha de Estadio profesor Jorge EL Galero Suarez.

### 3.2.8 Asistencia Técnica

#### a) Situación actual

En esta área manifestaron que cuentan con el apoyo por parte de los agros servicios de la zona, en cuanto a la orientación sobre la aplicación de insecticidas, pesticidas, cuidado de ganado, cultivos entre otros, así mismo cuentan el apoyo de la municipalidad.

Esta es una de las áreas que también presenta una problemática bien marcada; ya que se puede apreciar que no existe el apoyo necesario por parte del Gobierno Central para que los agricultores puedan mejorar e incrementar las cosechas, careciendo por ende de conocimientos técnicos para mejorar sus siembras e incrementar la producción de ganado.



Ciudadanos participando en desarrollo de taller de planificación

#### b) Ventajas

##### Comparativas

¿Con que cuenta el Municipio?

- ✚ Se cuenta con recursos económicos
- ✚ Propiedades para cultivar
- ✚ Cuentan con conocimiento sobre el tema
- ✚ Se recibe orientación por parte de la empresa privada

##### Competitivas

¿Qué debe procurarse para el Municipio?

- ✚ Gestionar con instituciones públicas y privadas el apoyo de capacitaciones y la donación de fertilizantes y semillas para todos los agricultores de la zona.

#### c) Escenario Deseable

El Municipio cuenta con asistencia técnica en diferentes áreas de agricultura y ganadería mejorando así la producción agrícola y ganadera y la calidad de vida de sus habitantes



La asistencia técnica proporcionada por las instituciones gubernamentales y no gubernamentales incentivan a los agricultores y ganaderos de la zona a producir más, incrementado sus cultivos y mejorando el hato ganadero, y las condiciones de vida de sus familias, y por ende las del municipio; además de la realización de talleres vocacionales para todas las comunidades del municipio y con una Municipalidad abierta a escuchar peticiones futuras de sus comunidades.

N°	DEMANDA DE PROYECTOS DE TALLERES VOCACIONALES
1	Apoyo Técnico para agricultores.
2	Talleres Vocacionales de Corte y Confección, Cosmetología, Computación, Panadería y Pastelería y Electricidad.
3	Dotación de herramientas y equipo para la ejecución de talleres vocacionales.

### 3.2.9 Acueductos y Alcantarillados

#### a) Situación actual

Esta es otra área que mostro interés por parte de la mayoría de comunidades de la zona urbana, ya que es una zona que no cuentan con tuberías para drenar las aguas negras; y el agua potable que reciben no es apta para el consumo humano, porque contiene alto grado de contaminación.

La problemática en esta área, es que la topografía de terrenos es muy quebrada, el agua es alta en minerales, los dueños de propiedades no dan permiso para drenar las aguas y no se cuenta con los permisos correspondientes por parte de Ministerio de Medio Ambiente.



Ciudadanos atentos en la presentación del proceso de planificación

#### d) Ventajas

##### Comparativas

¿Con que cuenta el Municipio?

- + Cuenta con comunidades organizadas y personas dispuestas a trabajar comunitariamente.
- + El agua potable se encuentra contaminada.
- + La topografía del terreno es muy quebrado.
- + No se cuenta con los permisos correspondientes por parte del Ministerio de Medio Ambiente.
- + Falta de permisos de la comunidad para drenar las aguas negras.

##### Competitivas

¿Que debe procurarse el Municipio?

- + Contar con un buen servicio de acueductos y alcantarillados, para que todas las comunidades reciban un buen servicio de agua potable libre de contaminación y así mejorar la calidad de vida de los habitantes,
- + Contar con plantas de tratamiento de aguas negras para todas las comunidades.



**e) Escenario deseable**

El municipio cuenta con un buen servicio de acueductos y alcantarillados que soporten la cantidad de agua servida y utilizada por la población, lo cual pone al municipio en el siguiente futuro:

**Metapán cuenta con plantas de tratamiento y tuberías de alcantarillados nuevas, resistentes a las descargas de aguas lluvias y aguas negras que desecha el Municipio.**

N°	DEMANDA DE PROYECTOS DE ACUEDUCTOS Y ALCANTARILLADOS
1	Construcción de sistema de drenaje en Colonia Guadalupe, Bella Vista y Lotificación Pacheco.
2	Construcción de tuberías para desviar agua lluvias en quebrado del Cantón Las Pavas.
3	Construcción de tuberías para desviar aguas lluvias Cantón Montenegro.
4	Colocación de tuberías para desviar aguas lluvias, comunidad Casas de Tejas, Sector la Concha.
5	Colocación de tuberías para desviar aguas lluvias Pasaje el Matazanito.
6	Colocación de tuberías de aguas negras para las comunidades, Caña Dulce, Buenos Aires, Llanitos, Buena Vista y Piedra Morada.
7	Construcción de aguas negras, Colonia Trinidad.
8	Construcción de aguas negras, Los Pachecos.
9	Mantenimiento y reparación de tuberías de aguas negras, La Reforma.

### 3.2. 10 Producción y Acceso a Mercados (Apoyo con Fertilizantes, Producción Agrícola y Control de Plagas.)

#### d) Situación actual

En estas áreas manifestaron que cuentan con producción abundante pero no cuentan con Asesores que les ayuden a mejorar sus cultivos, además que los precios son muy bajos a la hora de vender sus productos, y los insumos agrícolas son extremadamente caros agregando los altos costos de alquiler de terrenos para sembrar dichos cultivos y debido a todos estos factores la cosecha es baja y por ende no da abasto para suplir las necesidades básicas.



Ciudadanos de comunidades presentes en taller de planificación.

#### e) Ventajas Comparativas

¿Con que cuenta el Municipio?

- ✚ Se tiene producción para consumo familiar.
- ✚ Se cuenta con producción abundante.
- ✚ Se cuenta con la mano de obra necesaria para realizar la producción agrícola.
- ✚ Existe una organización de productores agrícolas.
- ✚ Se cuenta con terrenos para cultivos agrícolas.

#### Competitivas

¿Qué debe procurarse para el Municipio?

- ✚ Gestionar con las Instituciones Gubernamentales mayor apoyo en asistencia técnica y capacitación para los agricultores.

#### f) Escenario Deseable

El Municipio cuenta con producción agrícola abundante y con asistencia técnica para que los habitantes del Municipio puedan tener el Municipio en el siguiente futuro:



**Se cuenta con una producción agrícola abundante, y un hato ganadero mejorado, exportando sus productos a otras regiones, generando empleo y fuentes de ingreso para los habitantes de Metapán.**

<b>N°</b>	<b>Demanda de Proyectos de Producción y Acceso a Mercados.</b>
<b>1</b>	<b>Apoyo en Asistencia Técnica y Capacitación para los Agricultores del municipio.</b>
<b>2</b>	<b>Gestionar apertura de mercados locales e internacionales.</b>





#### **IV. PROPUESTA ESTRATÉGICA CONCERTADA**

**4.1. Visión Municipal**

**4.2. Misión Institucional**

**4.2. Inversión en Proyectos**

**4.3. Plan Multianual de Inversiones**

#### 4. PROPUESTA ESTRATÉGICA CONCERTADA.

La pensada estratégica se constituyó en el más grande anhelo de los pobladores de Metapán, quieren ver transformado el municipio en un corto y mediano plazo.

Se atenderá la realidad sociocultural, económica, ambiental y política institucional, por lo que se considera que la planificación tiene un carácter integral.

Se estableció la VISION MUNICIPAL y la MISION INSTITUCIONAL, estructurada por el conjunto de ideas que los participantes en el proceso de planificación quieren y esperan ver en el futuro, además de señalar el rumbo para lograr el desarrollo propuesto y se enfoca en lo que se quiere llegar a SER.



##### 4.1. Visión Municipal

Ser de Metapán una Municipalidad eficiente, eficaz y transparente en su gestión, con personal calificado que trabaja en equipo, siendo un Municipio seguro, limpio, iluminado, productivo, saludable y turístico.

##### 4.2. Misión Institucional

Trabajar de la mano con los habitantes de Metapán brindando servicios de calidad con agilidad, buen trato amabilidad y transparencia a los contribuyentes, siendo responsable en el uso de los fondos municipales. Servir a la población y buscar su bienestar económico, cultural y social, a través del desarrollo de obras que beneficien a todos los habitantes del Municipio. Disponer de personal técnico y administrativo, así como de funcionarios, comprometidos, eficientes y eficaces.



### 4.3. Inversión en proyectos.

Los montos de inversión asignados a cada proyecto son únicamente aproximaciones que son útiles únicamente para cuantificar el costo del Plan Estratégico. Será la formulación de la carpeta técnica para cada proyecto, la que determine el costo final de inversión en cada uno. Son 124 proyectos seleccionados, se necesitará de un monto total de \$7,054,263.00 que se invertirán a lo largo de los 36 meses de duración del Plan. Se necesitarán aproximadamente \$1,763,565.75 dólares para cada año. Según la disponibilidad financiera para inversión.

NO.	PROYECTO	MONTO DEL PROYECTO \$
1	Perforación de Pozo en Caserío y Cantón Guishcat	\$49,518.74
2	Pavimentación de tramo de Avenida Nicomedes Peraza en Residencial, Jardines de Metapán	\$11,172.63
3	Construcción de techo sobre cancha de Centro Escolar Republica de Guatemala, Barrio Nuevo Metapán	\$39,690.01
4	Pavimentación de tramos de calle en Cantón y Caserío Mal Paso	\$63,342.14
5	Mejoramiento de las instalaciones del rastro Municipal de Metapán	\$52,949.03
6	Construcción de bordillo y área de pavimento en Caserío San Juan Arriba, Cantón San Juan Las Minas	\$5,526.00
7	Construcción de Sisterna en Caserío en Caserío, el Puente San Francisco Guajoyo	\$28,303.37
8	Introducción de agua potable, Caserío Valle Nuevo, San Francisco y Santa Lucia, Cantón las Piedras	\$30,439.96
9	Construcción de muros y tramos de pavimento en entrada a Caserío EL Jute, Cantón Tahuilapa	\$6,142.31
10	Pavimentación de tramos de calle en Caserío EL Salitre del Cantón la Isla	\$52,528.72
11	Construcción de muro de retención en Colonia San Francisco Guajoyo Cantón Belén Guijat	\$2,030.80
12	Pavimentación del puente y mejoramiento del área de la estación del Ferrocarril, de Caserío el Desagüe, Cantón Belén Guijat	\$34,958.84
13	Instalación de equipo eléctrico en pozo del Caserío Valle Nuevo Cantón Las Piedras	\$8,528.88
14	Pavimentación de calle de la comunidad La Barra 600 metros lineales, 235 familias	\$69,000.00
15	Pavimentación de San Miguelito, 300 metro, 90 familias	\$36,000.00
16	Pavimentación El Shiste, 1 kilómetro.	\$120,000.00
17	Apertura y Pavimentación de calle a comunidad La Virgen, 5 kilómetros, 105 familias.	\$600,000.00



NO.	PROYECTO	MONTO DEL PROYECTO \$
18	Pavimentación de Calle hacia la comunidad Buena Vista 100 familias, 60 ml.	\$7,200.00
19	Reparación de dos puentes de la comunidad Buena Vista, 100 familias.	\$36,000.00
20	Pavimentación de calle de la comunidad La Barra 600ml, 235 familias.	\$72,000.00
21	Pavimentación de las conchas 2 kilómetros y medio, 300 familias	\$300,000.00
22	Pavimentación de calle Las Lomas, 400 metros, 48 familias	\$48,000.00
23	Pavimentación de calle Tecomapa, 250 metros, 40 familias	\$30,000.00
24	Reparación de puente comunidad Guayavines, 250 familias.	\$18,000.00
25	Construcción de Puente e el Salitre.	\$25,000.00
26	Construcción de cunetas caserío Belén	\$15,000.00
27	Construcción de una Bóveda en sector la Bomba	\$15,000.00
28	Construcción de un puente Vehicular en Colonia Guadalupe, San Luis y San Francisco	\$25,000.00
29	Construcción de cunetas en Colonia Guadalupe, San Luis y San Francisco.	\$15,000.00
30	Construcción de bóveda en colonia Guadalupe	\$12,000.00
31	construcción de túmulos en Colonia Guadalupe, San Luis San Francisco	\$3,000.00
32	Construcción de puente en Caserío La Bolsa y Buenos Aires	\$25,000.00
33	Construcción de puente, Caserío La Cañada	\$25,000.00
34	Mantenimiento a puente peatonal en comunidad Santa Rosa Guachipilin	\$15,000.00
35	Construcción de puente vehicular en quebrada Guishcat	\$25,000.00
36	Pavimentación de calle en Caserío Los Quijada y Cantón Mal Paso	\$7,000.00
37	Mejoramiento de energía eléctrica en Comunidad San Nicolás	\$12,000.00
38	Construcción de un puente peatonal en Caserío Montenegro 500 metros	\$12,000.00
39	Construcción de tubería para desviar aguas lluvias Cantón Montenegro	\$7,000.00
40	Apertura de calle a Comunidad la Virgen 5 kilómetros, 105 familias	\$600,000.00
41	Construcción de puente vehicular en el Cobanito	\$28,000.00
42	Pavimentación en la Comunidad Casas de Teja 800ml, 350 familias	\$96,000.00
43	Pavimentación en comunidad San José, 2.5 kilómetros 150 familias beneficiadas	\$300,000.00
44	Apertura y Pavimentación de calle, Comunidad El Matazano, 5 kilómetros 200 familias	\$600,000.00
45	Perforación de un pozo de agua potable en Comunidad las Cruces.	\$30,000.00



NO.	PROYECTO	MONTO DEL PROYECTO \$
46	Pavimentación de la comunidad Santa Rosita 350ml, 60 familias	\$42,000.00
47	Pavimentación a la comunidad Buena Vista, Santa Rita, 250 metros 150 familias beneficiadas.	\$30,000.00
48	Reparación de calles en San Juan Abajo.	\$41,205.37
49	Pavimentación de Calle al Salitro, 300 metros lineales.	\$36,000.00
50	Pavimentación de Calle en San Cristóbal, Plan Grande Honduritas, Hacienda Vieja y Santa Lucia	\$75,000.00
51	Construcción de Puente Peatonal en Comunidad Honduritas	\$18,000.00
52	Pavimentación en caserío Bendición de Dios, 500ml.	\$60,000.00
53	Pavimentación de Calle de 500 ml Caserío El Sitio	\$60,000.00
54	Pavimentación de calle a Caserío El Desagüe	\$28,000.00
55	Pavimentación de calle San Antonio Masahuat.	\$35,000.00
56	Pavimentación de calle a la Escuela 500 metros, Colonia San Francisco.	\$60,000.00
57	Pavimentación de calle Valle Nuevo 500 metros.	\$60,000.00
58	Reparación de Puente Hamaca sobre El Rio El Desagüe que comunica Cantón Las Piedras	\$19,000.00
59	Pavimentación de calle principal y balastado de callejones comunidad San Diego.	\$15,000.00
60	Reparación de calle al kínder Comunidad San Diego	\$12,000.00
61	Pavimentación de calle de 600 a 800 metros comunidad San Nicolás.	\$96,000.00
62	Pavimentación de 500 metros de calle, comunidad Punta de riel.	\$60,000.00
63	Finalización de pavimentación de calles en comunidad Buena Vista, Cantón Las Piedras.	\$9,000.00
64	Construcción de un muro de contención de 30 m en calle de Igualtepeque.	\$32,000.00
65	Pavimentación de calle 500 metros, comunidad Las Cruces.	\$60,000.00
66	Pavimentación de la cuesta comunidad Arvizu, 200 metros	\$24,000.00
67	Reparación de calle 3 kilómetros en caserío San Marcos	\$10,000.00
68	Construcción de Pasarela, Caña Brava.	\$7,000.00
69	Pavimentación de calle La Cuesta Santa Cruz al Amate, Cantón La Joya, Cantón Santa Cruz.	\$35,000.00
70	Pavimentación de calles Guishcat y La Peña, 2 kilómetros	\$240,000.00
71	Apertura y Pavimentación de calle en caserío Toncontin, La Junta y Conchagua.	\$25,000.00
72	Construcción de un puente vehicular en comunidad El Ahogado quebrada Comísate	\$25,000.00
73	Pavimentación de calle Cantón Guishcat	\$35,000.00
74	Pavimentación de calle la Iglesia, hacia La Cancha 500 metros Caserío La Bolsa.	\$60,000.00
75	Construcción de un puente Caserío el Ahogado	\$25,000.00
76	Pavimentaciones calle al centro escolar Cantón San Antonio Las Juntas.	\$65,000.00



NO.	PROYECTO	MONTO DEL PROYECTO \$
77	Pavimentación de calle de caserío la Isla del Centro Escolar hasta Quebrada Guishcat	\$65,000.00
78	Construcción de un puente de Hamaca Cantón Las Juntas, 60ml	\$30,000.00
79	Pavimentación de calle del kiosco hacia La Cancha, Cantón San Antonio Las Juntas.	\$15,000.00
80	Pavimentación de 500 metros de calle principal, Caserío San Felipe.	\$60,000.00
81	Construcción de canaletas en calle de la comunidad de Buena Vista, 100 familias beneficiadas	\$15,000.00
82	Pavimentación de calle Comunidad Tecomapa 200 ml.	\$24,000.00
83	Apertura y Pavimentación de calle de la comunidad La Virgen	\$45,000.00
84	Pavimentación de calle Comunidad Buena Vista 50 ml.	\$6,000.00
85	Reparación de puente sobre Rio Angue comunidad Guayabillas.	\$28,000.00
86	Pavimentación de calle de la comunidad Las Conchas.	\$28,000.00
87	Pavimentación de calle, comunidad Agua Fría.	\$18,000.00
88	Pavimentación de calle de la comunidad La Barra.	\$28,000.00
89	Apertura y pavimentación de calle de las Cruces hasta el Matazano.	\$23,000.00
90	Colocación de tubería para desviar aguas lluvias comunidad casas de Teja, sector la Concha.	\$12,000.00
91	Colocación de tubería para desviar aguas lluvias pasaje El Matazanito (12 familias, 6 tubos de cemento de 80cms).	\$15,000.00
92	Construcción de un puente vehicular en Comunidad Casas de Teja y el Cobano.	\$32,000.00
93	Introducción de tuberías de aguas negras para las Comunidades Caña Dulce, Buenos Aires, Llanitos, Buena Vista, y Piedra Morada.	\$32,000.00
94	Pavimentación de calle de la comunidad San Miguel Ingenio, Caserío El Matazano	\$23,000.00
95	Pavimentación de calle a caserío San Francisco	\$29,000.00
96	Pavimentación de calle de la Comunidad Cell Guajoyo, iniciando en la entrada a Unidad de Salud.	\$35,000.00
97	Construcción de cordón cuneta en calle, desde la entrada de los Héroes hasta La Reforma 2 kilómetros	\$240,000.00
98	Construcción de puente que comunica con San Luis y el Nuevo San Luis pasaje 5.	\$9,000.00
99	Construcción de una pasarela peatonal, comunidad Guadalupe	\$17,000.00
100	Pavimentación de calle principal Santísima Trinidad	\$40,000.00
101	Construcción de tuberías de aguas negras colonia Trinidad	\$65,000.00
102	Construcción de muros de Contención Colonia Trinidad	\$45,000.00
103	Conexión de tercera calle oriente Sector Quebrada agua zarca colonia Guadalupe.	\$24,000.00
104	Reparación de boulevard San Luis.	\$75,000.00



NO.	PROYECTO	MONTO DEL PROYECTO \$
105	Mantenimiento de tuberías de aguas negras en Comunidad La Reforma	\$12,000.00
106	Pavimentación de calle comunidad Los Pachecos	\$18,000.00
107	Introducción de cañería para aguas negras Comunidad Los Pachecos	\$28,000.00
108	Construcción de Bóveda en la quebrada los Fílines y el Salitrillo, comunidad San Francisco del Cantón Belén	\$45,000.00
109	Pavimentación de calle de Alta Vista hasta las Piletas 3 kilómetros	\$360,000.00
110	Construcción de Puente vehicular Quebrada El Jícaro Cantón Iscanal.	\$35,000.00
111	Pavimentación de calle del caserío Pileta.	\$32,000.00
112	Pavimentación de calle, Cantón Camoliat, 32 familias.	\$28,000.00
113	Pavimentación de calle Caserío El Salitre, Cantón La Isla.	\$34,000.00
114	Mantenimiento de calle Caserío Los Quijadas.	\$15,000.00
115	Introducción de Agua Potable en Cantón Montenegro	\$80,000.00
116	Introducción de Agua potable en el Caserío Aguilares.	\$75,000.00
117	Introducción de Agua Potable en Comunidad Las Cuevitas.	\$48,000.00
118	Cambio de tuberías de Agua potable en sector La Bomba	\$28,000.00
119	Cambio de tuberías de agua potable en las Cruces	\$30,000.00
120	Introducción de Agua Potable en caserío La Bolsa.	\$55,000.00
121	Elaborar estudios Hidrológicos para realizar conexión de Agua potable Caserío La Bolsa.	\$7,000.00
122	Legalización de predios para perforación de Agua Potable	\$2,500.00
123	Compra de filtro de agua para comunidad Santa Rita y Buena Vista	\$5,000.00
124	Ampliación de Agua potable en caseríos El Carmen.	\$25,000.00
	<b>TOTAL</b>	<b>\$ 7,053,036.80</b>



#### 4.4. Proyectos para Gestión de Cooperación

No	Proyecto
1	Ampliación, engramado y Construcción de drenaje de cancha Estadio Profesor Jorge EL Calero Suarez, Metapán
2	Construcción de canaleta de aguas lluvias en Caserío San Diego, Cantón Las Piedras, Metapán
3	Construcción de pasarela peatonal en Caserío Hacienda vieja Carrizalillo, Metapán
4	Bacheo en calles y avenidas de la Colonia Guadalupe y de la Ciudad de Metapán
5	Introducción de energía eléctrica para estación de bombeo de agua potable en Caserío el Amatal, Cantón San Gerónimo.
6	Construcción de galera en cementerio general, en Caserío el Chagüite, Cantón EL Limo.
7	Mejoramiento de Centro Escolar, en Cantón y Caserío El Rosario
8	Construcción de muro de retención y pavimentación de área en quebrada de Caserío el Jute Cantón Tahuilapa
9	Mantenimiento en calles de las comunidades
10	Construcción de Sistema de drenaje en Colonia Guadalupe, Bella Vista y Lotificación Pacheco
11	Apertura de calle hacia los Solitos
12	Apertura de calle hacia Estadio San Juan Arriba
13	Apertura de calle a comunidad Pleitez
14	Apertura de paso entre la Ceibita y San Juan Arriba
15	Apertura de calle, Colonia San José
16	Reparación de Calle el Arenal Pacheco
17	Balastado de pasajes del Cantón Guijat
18	Mantenimiento de calle en Caserío El Cobano
19	Reparación de calle de Metapán a San Francisco
20	Balastado de calle del Puntito 3 kilómetros Santa Inés La Cañada
21	Perforación de pozos para abastecimiento de agua, Chimalapa y el Zapote
22	Reubicación de tubería de agua potable, Cantón Piletas
23	Introducción de agua potable en Cantón Las Piedras
24	Introducción de agua potable Caserío La Junta, Cantón La Isla
25	Introducción de agua potable Caserío Laguneta
26	Introducción de agua potable en comunidad Guayabillas 80 familias beneficiadas
27	Introducción de agua potable Comunidad San Miguelito
28	Construcción de pozo y sistema de bombeo Comunidad Bonanza
29	Introducción de agua potable en comunidad Bonanza.
30	Introducción de agua potable en comunidad el Shiste.
31	Mejoramiento de tubería de agua potable de la Comunidad San Miguel Ingenio.
32	Introducción de agua potable en Comunidad El Guajollito
33	Introducción de agua potable en Caserío Aguilares, Cantón La Ceibita.
34	Introducción de agua potable Caserío Lempa.





No	Proyecto
35	Introducción de agua potable, Caserío San Jorge, Cantón Mal Paso
36	Construcción de un puente vehicular en quebrada Guiska 30 ml. Caserío San Jorge, Cantón Mal Paso
37	Introducción de agua potable en Cantón Montenegro.
38	Introducción de agua potable en el Caserío Aguilares.
39	Introducción de energía eléctrica en Comunidad Honduritas
40	Alumbrado público en Caserío Belén, Sector la Bomba
41	Alumbrado público Caserío Las Peñas.
42	Alumbrado público en Caserío El Desagüe
43	Alumbrado público en el Cantón Belén Guijat.
44	Reparación de lámparas de la comunidad Santa Inés.
45	Instalación de 3 lámparas de Alumbrado Público, Cantón Matalapa
46	Ampliación de energía eléctrica a 220v, Caserío La Isla, 210 familias( Mas Transformadores)
47	Colocación de más transformadores de energía eléctrica Caserío Guishcat
48	Ampliación de anergia eléctrica a 220v e instalación de transformadores caserío El Ahogado, Cantón La Isla.
49	Introducción de energía eléctrica Caserío Buena Vista
50	Instalación de Alumbrado Público comunidad Las Conchas.
51	Alumbrado Público Colonia San Miguelito
52	Introducción de energía eléctrica domiciliar a 46 familias colonia Barra.
53	Introducción de Energía Eléctrica San Jerónimo, 12 familias beneficiadas
54	Introducción de Energía Eléctrica en comunidad Valle Nuevo.
55	Mejoramiento y ampliación de energía eléctrica, Santa Rita
56	Introducción de Alumbrado Público en comunidad Casas de Teja, San Miguel Ingenio, Valle Nuevo, Santa Rita.
57	Ampliación y colocación de más transformadores de energía, colonia Aguilares
58	Alumbrado Público, caserío San Jorge 1, lámpara, frente a la Iglesia Evangélica
59	Introducción de Energía Eléctrica Cantón Las Pavas, Caserío El Carmen.
60	Ampliación y colocación de más transformadores calle Mal Paso, 300 familias
61	Introducción de Energía Eléctrica 32 Familias, Cantón Camoliat.
62	Ampliación y mejoras del servicio eléctrico en caserío Aguilares.
63	Construcción de un muro de protección de puente en comunidad Toncontin La y Junta
64	Obras de Mitigación en Hacienda Vieja Carrizalillo y Honduritas.
65	Construcción de muros de retención en Hacienda Vieja
66	Gestionar creación de clínica comunal en comunidad Chagüite y Roble.
67	Reparación de muros de la cancha Caserío Cobanos
68	Colocación de barreras vivas en Comunidad Caña Dulce.
69	Construcción de muros de retención de San Miguel.
70	Construcción de gradas en cancha comunidad Santa Rita
71	Construcción de Casa Comunal Cantón Salitrio y Cantón Arriba
72	Compra de terreno para la construcción de Parque en San Juan Arriba.



No	Proyecto
73	Construcción de Casas comunal en Valle Nuevo.
74	Construcción de letrinas en Comunidad Las Mesas
75	Construcción de letrinas en caserío Bendición de Dios
76	Construcción de Casa Comunal en Comunidad Bendición de Dios
77	Construcción de letrinas para comunidad El Guajoyo.
78	Construcción de Casa Comunal en Cantón San Antonio Masahuat.
79	Reparación de cancha de Cantón San Antonio Masahuat.
80	Construcción de casa comunal en Caserío Las Lajas
81	Construcción de una cancha en caserío El Guajoyo.
82	Construcción de Casa comunal de Comunidad San Francisco.
83	Cercar cancha con tela ciclón Caserío Valle Nuevo.
84	Construcción de casa comunal en colonia Buena Vista
85	Construcción de casa comunal en caserío El Rodeo Las Piedras
86	Construcción de Casa Comunal en comunidad Igualtepeque
87	Construcción de una escuela en comunidad Las Cuevitas.
88	Construcción de una casa comunal, en comunidad El Sitio.
89	Construcción de casa comunal en comunidad La Balastrea
90	Construcción de servicio sanitario en el Centro Escolar en caserío San Marcos
91	Construcción de Casa comunal en San Juan Las Minas.
92	Construcción de un parque en comunidad El Colorado.
93	Apoyo para techo Iglesia católica Caserío Santa Cruz, Cantón La Joya.
94	Construcción de casa comunal Comunidad Matalapa, Caña Dulce
95	Construcción de Casa Comunal Caserío La Junta.
96	Mejoramiento de Cancha comunidad Toncontin
97	Construcción de casa comunal Caserío La Bolsa
98	Construcción de casa comunal caserío el Ahogado
99	Construcción de casa comunal comunidad Las Conchas
100	Construcción de Salón de usos múltiples, Santa Rosa
101	Construcción de casa comunal comunidad Las Mojaditas
102	Construcción de casa comunal en comunidad José Ingenio
103	Construcción de servicios sanitarios en la escuela Pie de la Cuesta.
104	Construcción de aulas para niños de parvularia en Caserío Valle Nuevo.
105	Construcción de casa comunal en el Guajoyo.
106	Construcción de casa comunal caserío San Francisco.
107	Construcción de casa comunal Comunidad San Luis, Pasaje 6.
108	Construcción de cancha de futbol, 27 familias beneficiadas Cantón Las Pavas, Caserío Las Pavas.
109	Cambio de techo de escuela del Caserío la Cañada Cantón Mal Paso.
110	Campaña de Limpieza para el Lago de Guija.
111	Introducir servicio de recolección de desechos sólidos en comunidad Chagüite, El Roble y El Carmen.
112	Ampliación de Recolección de desechos sólidos en comunidad El Carmen.
113	Ampliación del Servicio de desechos sólidos en cantón Matalapa



No	Proyecto
114	Recolección de desechos sólidos comunidad Los Pachecos
115	Apoyo Técnico para agricultores.
116	Construcción de 75 Viviendas en el Llano y Lagunitas
117	Construcción de Viviendas, 600 familias caserío El Desagüe
118	Construcción de Viviendas en Arenal Pacheco
119	Construcción de 126 viviendas en Comunidad Milagro de Dios.
120	Legalización de Propiedades en Caserío El Llano, Cantón Guijat
121	Construcción de 25 viviendas en Cantón Belén Guijat
122	Construcción de 15 viviendas en Comunidad San Nicolás
123	Gestionar promotor de salud para Comunidad Plan Grande
124	Realización de campañas de fumigación y limpieza Comunidad El Chagüite y El Roble.
125	Construcción de Clínica de Salud en Comunidad Bendición de Dios
126	Construcción de 2 puentes sobre la quebrada Morales, Lotificación Prados de Montecristo, Caserío Morales, Cantón Capulín
127	Pavimentación de calles, Lotificación Prados de Montecristo, Caserío Morales, Cantón Capulín
128	Construcción de viviendas para 13 familias, Lotificación Prados de Montecristo, Caserío Morales, Cantón Capulín
129	Introducción y mejoramiento de energía eléctrica, Lotificación Prados de Montecristo, Caserío Morales, Cantón Capulín (voltaje 220)



#### 4.5. Capacidad Financiera

##### 4.5.1. Ingresos

Proyección de Ingresos periodo 2012 - 2015				
Ingresos	2012	2013	2014	2015
<b>Ingresos FODES</b>	<b>\$3,135,228.00</b>	<b>\$3,135,228.00</b>	<b>\$3,135,228.00</b>	<b>\$3,135,228.00</b>
Funcionamiento	\$783,807.00	\$783,807.00	\$783,807.00	\$783,807.00
Inversión	\$2,351,421.00	\$2,351,421.00	\$2,351,421.00	\$2,351,421.00
<b>Ingresos propios</b>	<b>\$5,794,906.00</b>	<b>\$5,794,906.00</b>	<b>\$5,794,906.00</b>	<b>\$5,794,906.00</b>
Tasas y Derechos	\$1,178,552.00	\$1,178,552.00	\$1,178,552.00	\$1,178,552.00
Impuestos	\$4,592,387.00	\$4,592,387.00	\$4,592,387.00	\$4,592,387.00
Venta de Bienes y Servicios	\$23,967.00	\$23,967.00	\$23,967.00	\$23,967.00
<b>Otros corrientes</b>	<b>\$2,610,273.00</b>	<b>\$893,645.00</b>	<b>\$893,645.00</b>	<b>\$893,645.00</b>
Subsidios y donaciones	\$305,235.00	-	-	-
Otros ingresos de capital	\$118,917.00	\$118,917.00	\$118,917.00	\$118,917.00
Salvos de años anteriores	\$2,186,121.00	\$774,728.00	\$774,728.00	\$774,728.00
<b>Ingresos totales</b>	<b>\$11,540,407.00</b>	<b>\$9,823,779.00</b>	<b>\$9,823,779.00</b>	<b>\$9,823,779.00</b>

##### 4.5.2 Gastos

Proyección de gastos periodo 2012 – 2015				
Gastos	2012	2013	2014	2015
<b>Gasto corriente</b>	<b>\$8,579,173.00</b>	<b>\$7,472,358.00</b>	<b>\$7,472,358.00</b>	<b>\$7,472,358.00</b>
Servicios personales	\$2,328,783.00	\$2,328,783.00	\$2,328,783.00	\$2,328,783.00
Materiales y suministros	\$4,362,964.00	\$4,362,964.00	\$4,362,964.00	\$4,362,964.00
Transferencias corrientes	\$585,037.00	\$585,037.00	\$585,037.00	\$585,037.00
Otros Gastos	\$1,302,389.00	\$195,574.00	\$195,574.00	\$195,574.00
<b>Inversión</b>	<b>\$2,961,234.00</b>	<b>\$2,351,421.00</b>	<b>\$2,351,421.00</b>	<b>\$2,351,421.00</b>
Recursos FODES	\$2,961,234.00	\$2,351,421.00	\$2,351,421.00	\$2,351,421.00
<b>Total de gastos</b>	<b>\$11,540,407.00</b>	<b>\$9,823,779.00</b>	<b>\$9,823,779.00</b>	<b>\$9,823,779.00</b>



#### 4.5.3 Disponibilidad de Inversión

Proyección de disponibilidad económica periodo 2012 - 2015				
Descripción	2012	2013	2014	2015
<b>FODES</b>	<b>\$3,135,228.00</b>	<b>\$3,135,228.00</b>	<b>\$3,135,228.00</b>	<b>\$3,135,228.00</b>
25%	\$783,807.00	\$783,807.00	\$783,807.00	\$783,807.00
75%	\$2,351,421.00	\$2,351,421.00	\$2,351,421.00	\$2,351,421.00
Descripción	DISPONIBILIDAD PERIODO 2012 - 2015			
	2012	2013	2014	2015
FODES INVERSIÓN	\$2,351,421.00	\$2,351,421.00	\$2,351,421.00	\$2,351,421.00
<b>DISPONIBILIDAD PARCIAL</b>	<b>\$2,351,421.00</b>	<b>\$2,351,421.00</b>	<b>\$2,351,421.00</b>	<b>\$2,351,421.00</b>
Menos				
Pre inversión anual	\$ 117,571.05	\$ 117,571.05	\$ 117,571.05	\$ 117,571.05
<b>SALDO COMPROMISOS</b>	<b>\$117,571.05</b>	<b>\$117,571.05</b>	<b>\$117,571.05</b>	<b>\$117,571.05</b>
<b>DISPONIBILIDAD DE PROYECTOS</b>	<b>\$2,233.849.95</b>	<b>\$2,233.849.95</b>	<b>\$2,233.849.95</b>	<b>\$2,233.849.95</b>



#### 4.6 Plan Multianual de Inversión

Plan de Desarrollo Municipal de Metapán						
Plan de inversión: de mayo de 2012 a abril de 2015						
No.	Proyectos	Monto del Proyecto	Inversión FODES	Asignación FODES	Ejecución	Meses FODES
			\$7054,263.00			
1	Perforación de Pozo en Caserío y Cantón Guishcat Metapán	\$49,518.74	\$7004,744.26	\$195,951.75	\$146,433.01	May-12
2	Pavimentación de tramo de Avenida Nicomedes Peraza en Residencial, Jardines de Metapán	\$11,172.63			\$135,260.38	
3	Construcción de techo sobre cancha de Centro Escolar Republica de Guatemala, Barrio Nuevo Metapán	\$39,690.01			\$95,570.37	
4	Pavimentación de tramos de calle en Cantón y Caserío Mal Paso Metapán.	\$63,342.14			\$32,228.23	
5	Mejoramiento de las instalaciones del rastro Municipal de Metapán	\$52,949.03		\$195,951.75	\$175,230.95	Jun-12
6	Construcción de bordillo y área de pavimento en Caserío San Juan Arriba, Cantón San Juan Las Minas, Metapán	\$5,526.00			\$169,704.95	
7	Construcción de Sisterna en Caserío en , el Puente San Francisco Guajoyo, Metapán	\$28,303.37			\$141,401.58	
8	Introducción de agua potable, Caserío Valle Nuevo, San Francisco y Santa Lucía, Cantón las Piedras, Metapán	\$30,439.96			\$110,961.62	
9	Construcción de muros y tramos de pavimento en entrada a Caserío EL Jute, Cantón Tahuilapa, Metapán	\$6,142.31			\$104,819.31	
10	Pavimentación de tramos de calle en Caserío EL Salitre del Cantón la Isla, Jurisdicción de Metapán.	\$52,528.72			\$52,290.59	
11	Construcción de muro de retención en Colonia San Francisco Guajoyo Cantón Belén Guijat, Metapán	\$2,030.80			\$50,259.79	
12	Pavimentación del puente y mejoramiento del área de la estación del Ferrocarril, de Caserío el Desagüe, Cantón Belén Guijat, Metapán	\$34,958.84			\$15,300.95	
13	Instalación de equipo eléctrico en pozo del Caserío Valle Nuevo Cantón Las Piedras, Metapán	\$8,528.88			\$6,772.07	
14	Pavimentación de calle de la comunidad La Barra 600 metros lineales, 235 familias.	\$69,000.00		\$195,951.75	\$133,723.82	Jul-12
15	Pavimentación de San Miguelito, 300 metro, 90 familias	\$36,000.00			\$97,723.82	
16	Pavimentación El Shiste, 1 kilómetro.	\$120,000.00		\$195,951.75	\$173,675.57	Ago-12
17	Apertura y Pavimentación de calle a comunidad La Virgen, 5 kilómetros, 105 familias.	\$600,000.00		\$587,855.25	\$161,530.82	Sep./Oct./12
18	Pavimentación de Calle hacia la comunidad Buena Vista 100 familias, 60 ml.	\$7,200.00			\$154,330.82	
19	Reparación de dos puentes de la comunidad Buena Vista, 100 familias.	\$36,000.00			\$118,330.82	



Plan de Desarrollo Municipal de Metapán						
Plan de inversión: de mayo de 2012 a abril de 2015						
No.	Proyectos	Monto del Proyecto	Inversión	Asignación	Ejecución	Meses
			FODES			
			<b>\$7054,263.00</b>			
20	Pavimentación de calle de la comunidad La Barra 600ml, 235 familias.	\$72,000.00			\$46,330.82	
21	Pavimentación de calle las conchas 2 kilómetros y medio, 300 familias	\$300,000.00		\$391,903.50	\$138,234.32	Nov/Dic12
22	Pavimentación de calle Las Lomas, 400 metros, 48 familias	\$48,000.00			\$90,234.32	
23	Pavimentación de calle Tecomapa, 250 metros, 40 familias	\$30,000.00			\$60,234.32	
24	Reparación de puente comunidad Guayavines, 250 familias.	\$18,000.00			\$42,234.32	
25	Construcción de Puente en comunidad el Salitre.	\$25,000.00			\$17,234.32	
26	Construcción de cunetas caserío Belén	\$15,000.00			\$2,234.32	
27	Construcción de una Bóveda en sector la Bomba	\$15,000.00		\$195,951.75	\$183,186.07	Ene-13
28	Construcción de un puente Vehicular en Colonia Guadalupe, San Luis y San Francisco	\$25,000.00			\$158,186.07	
29	Construcción de cunetas en Colonia Guadalupe, San Luis y San Francisco.	\$15,000.00			\$143,186.07	
30	Construcción de bóveda en Colonia Guadalupe	\$12,000.00			\$131,186.07	
31	construcción de túmulos en Colonia Guadalupe, San Luis San Francisco	\$3,000.00			\$128,186.07	
32	Construcción de puente en Caserío La Bolsa y Buenos Aires	\$25,000.00			\$103,186.07	
33	Construcción de puente, Caserío La Cañada	\$25,000.00			\$78,186.07	
34	Mantenimiento a puente peatonal en comunidad Santa Rosa Guachipilin	\$15,000.00			\$63,186.07	
35	Construcción de puente vehicular en quebrada Guishcat	\$25,000.00			\$38,186.07	
36	Pavimentación de calle en Caserío Los Quijada y Cantón Mal Paso	\$7,000.00			\$31,186.07	
37	Mejoramiento de energía eléctrica en comunidad San Nicolás	\$12,000.00			\$19,186.07	
38	Construcción de un puente peatonal en Caserío Montenegro 500 metros	\$12,000.00			\$7,186.07	
39	Construcción de tubería para desviar aguas lluvias Cantón Montenegro	\$7,000.00			\$186.07	
40	Apertura de calle a comunidad la Virgen 5 kilómetros, 5 familias	\$600,000.00			\$183,993.07	Feb-May 13
41	Construcción de Puente Vehicular en el Cobanito	\$28,000.00			\$155,993.07	
42	Pavimentación en la Comunidad Casas de Teja 800ml, 350 familias	\$96,000.00			\$59,993.07	
43	Pavimentación en comunidad San José, 2.5 kilómetros 150 familias beneficiadas	\$300,000.00		\$391,903.50	\$151,896.57	Jun-Jul13
44	Apertura y Pavimentación de calle, Comunidad El Matazano, 5 kilómetros 200 familias	\$600,000.00		\$ 587,855.25	\$139,751.82	Agos-Oct 13
45	Perforación de pozo de agua potable, comunidad Las Cruces	\$30,000.00			\$109,751.82	
46	Pavimentación de la comunidad Santa Rosita 350ml, 60 familias	\$42,000.00			\$67,751.82	



Plan de Desarrollo Municipal de Metapán						
Plan de inversión: de mayo de 2012 a abril de 2015						
No.	Proyectos	Monto del Proyecto	Inversión	Asignación	Ejecución	Meses
			FODES			
			<b>\$7054,263.00</b>			
47	Pavimentación a la comunidad Buena Vista, Santa Rita, 250 metros 150 familias beneficiadas.	\$30,000.00			\$37,751.82	
48	Reparación de calles en San Juan Abajo.	\$41,205.37		\$195,951.75	\$192,498.20	Nov-13
49	Pavimentación de Calle al Salitrio, 300 metros lineales.	\$36,000.00			\$156,498.20	
50	Pavimentación de Calle en San Cristóbal, Plan Grande Honduritas, Hacienda Vieja y Santa Lucia	\$75,000.00			\$81,498.20	
51	Construcción de Puente Peatonal en Comunidad Honduritas	\$18,000.00			\$63,498.20	
52	Pavimentación en caserío Bendición de Dios, 500ml.	\$60,000.00			\$3,498.20	
53	Pavimentación de Calle de 500 ml Caserío El Sitio	\$60,000.00		\$ 195,951.75	\$139,449.95	Dic-13
54	mejoramiento de carretera y pavimentación de calle, Caserío El Desagüe	\$28,000.00			\$111,449.95	Ene-14
55	Pavimentación de calle San Antonio Masahuat.	\$35,000.00			\$76,449.95	
56	Pavimentación de calle a la Escuela 500 metros, Colonia San Francisco.	\$60,000.00			\$16,449.95	
57	Pavimentación de calle Valle Nuevo 500 metros.	\$60,000.00		\$ 195,951.75	\$152,401.70	Feb-14
58	Reparación de Puente Hamaca sobre El Río El Desagüe que comunica Cantón Las Piedras	\$19,000.00			\$133,401.70	
59	Pavimentación de calle principal y balastado de callejones comunidad San Diego.	\$15,000.00			\$118,401.70	
60	Reparación de calle al kínder Comunidad San Diego	\$12,000.00			\$106,401.70	
61	Pavimentación de calle de 600 a 800 metros comunidad San Nicolás.	\$96,000.00			\$10,401.70	
62	Pavimentación de 500 metros de calle, comunidad Punta de Riel.	\$60,000.00		\$ 195,951.75	\$146,353.45	Mar-14
63	Finalización de pavimentación de calles en comunidad Buena Vista, Cantón Las Piedras.	\$9,000.00			\$137,353.45	
64	Construcción de un muro de contención de 30 m en calle de Igualtepeque.	\$32,000.00			\$105,353.45	
65	Pavimentación de calle 500 metros, comunidad Las Cruces.	\$60,000.00			\$45,353.45	
66	Pavimentación de la cuesta comunidad Arvizu, 200 metros	\$24,000.00			\$21,353.45	
67	Reparación de calle 3 kilómetros en caserío San Marcos	\$10,000.00			\$11,353.45	
68	Construcción de Pasarela, Caña Brava.	\$7,000.00			\$4,353.45	
69	Pavimentación de calle La Cuesta Santa Cruz al Amate, Cantón La Joya, Cantón Santa Cruz.	\$35,000.00		\$ 195,951.75	\$165,305.20	Abr-14
70	Pavimentación de calles Guishcat y La Peña, 2 kilómetros	\$240,000.00		\$ 195,951.75	\$121,256.95	May-14
71	Apertura y Pavimentación de calle en caserío Toncontin, La Junta y Conchagua.	\$25,000.00			\$96,256.95	





Plan de Desarrollo Municipal de Metapán						
Plan de inversión: de mayo de 2012 a abril de 2015						
No.	Proyectos	Monto del Proyecto	Inversión	Asignación	Ejecución	Meses
			FODES			
			\$7054,263.00			
72	Construcción de un puente vehicular en comunidad El Ahogado quebrada Comisate	\$25,000.00			\$71,256.95	
73	Pavimentación de calle Cantón Guishcat	\$35,000.00			\$36,256.95	
74	Pavimentación de la Iglesia hacia La Cancha 500 metros Caserío La Bolsa.	\$60,000.00		\$ 195,951.75	\$172,208.70	Jun-14
75	Construcción de un puente Caserío el Ahogado	\$25,000.00			\$147,208.70	
76	Pavimentaciones calle al centro escolar Cantón San Antonio Las Juntas.	\$65,000.00			\$82,208.70	
77	Pavimentación de calle de caserío la Isla del Centro Escolar hasta Quebrada Guishcat	\$65,000.00			\$17,208.70	
78	Construcción de un puente de Hamaca Cantón Las Juntas, 60ml	\$30,000.00		\$ 195,951.75	\$183,160.45	Jul-14
79	Pavimentación de kiosco hacia La Cancha, Cantón San Antonio Las Juntas.	\$15,000.00			\$168,160.45	
80	Pavimentación de 500 metros de calle principal, Caserío San Felipe.	\$60,000.00			\$108,160.45	
81	Construcción de canaletas en calle de la comunidad de Buena Vista, 100 familias beneficiadas	\$15,000.00			\$93,160.45	
82	Pavimentación de calle Comunidad Tecomapa 200 ml.	\$24,000.00			\$69,160.45	
83	Apertura y Pavimentación de calle de la comunidad La Virgen	\$45,000.00			\$24,160.45	
84	Pavimentación de calle Comunidad Buena Vista 50 ml.	\$6,000.00			\$18,160.45	
85	Reparación de puente sobre Río Angúe comunidad Guayabillas.	\$28,000.00		\$ 195,951.75	\$186,112.20	Ago-14
86	Pavimentación de calle de la comunidad Las Conchas.	\$28,000.00			\$158,112.20	
87	Pavimentación de calle, comunidad Agua Fría.	\$18,000.00			\$140,112.20	
88	Pavimentación de calle de la comunidad La Barra.	\$28,000.00			\$112,112.20	
89	Apertura y pavimentación de calle de las Cruces hasta el Matazano.	\$23,000.00			\$89,112.20	
90	Colocación de tubería para desviar aguas lluvias comunidad casas de Teja, sector la Concha.	\$12,000.00			\$77,112.20	
91	Colocación de tubería para desviar aguas lluvias pasaje El Matazanito (12 familias, 6 tubos de cemento de 80cms).	\$15,000.00			\$62,112.20	
92	Construcción de un puente vehicular comunidad casas de Teja y el Cobano.	\$32,000.00			\$30,112.20	
93	Colocación de tuberías de Aguas negras para las comunidades Caña Dulce, Buenos Aires, Llanitos, Buena Vista, y Piedra morada.	\$32,000.00		\$ 195,951.75	\$194,063.95	Sep-14
94	Pavimentación de calle de la comunidad San Miguel Ingenio, Caserío El Matazano	\$23,000.00			\$171,063.95	
95	Pavimentación de calle a caserío San Francisco	\$29,000.00			\$142,063.95	



Plan de Desarrollo Municipal de Metapán						
Plan de inversión: de mayo de 2012 a abril de 2015						
No.	Proyectos	Monto del Proyecto	Inversión FODES	Asignación FODES	Ejecución	Meses FODES
			\$7054,263.00			
96	Pavimentación de calle de la comunidad Cell Guajojo, entrada a Unidad de Salud.	\$35,000.00			\$107,063.95	
97	Construcción de cordón cuneta desde entrada de los héroes hasta La Reforma 2 kilómetros	\$240,000.00		\$ 195,951.75	\$63,015.70	Oct-14
98	Construcción de puente que comunica con San Luis y el Nuevo San Luis pasaje 5.	\$9,000.00			\$54,015.70	
99	Construcción de una pasarela peatonal, comunidad Guadalupe	\$17,000.00			\$37,015.70	
100	Pavimentación de calle principal Santísima Trinidad	\$40,000.00		\$ 195,951.75	\$192,967.45	Nov-14
101	Construcción de tuberías de aguas negras colonia Trinidad	\$65,000.00			\$127,967.45	
102	Construcción de muros de Contención Colonia Trinidad	\$45,000.00			\$82,967.45	
103	Conexión de tercera calle oriente Sector Quebrada agua zarca colonia Guadalupe.	\$24,000.00			\$58,967.45	
104	Reparación de boulevard San Luis.	\$75,000.00		\$ 195,951.75	\$179,919.20	Dic-14
105	Mantenimiento y Reparación de Tuberías de Aguas negras La Reforma	\$12,000.00			\$167,919.20	
106	Pavimentación de calle comunidad Los Pachecos	\$18,000.00			\$149,919.20	
107	Introducción de cañería para aguas negras Comunidad Los Pachecos	\$28,000.00			\$121,919.20	
108	Construcción de Bóveda en la quebrada los Filines y el Salitrillo, comunidad San Francisco del Cantón Belén	\$45,000.00			\$76,919.20	
109	Pavimentación de calle de Alta Vista hasta las Piletas 3 kilómetros	\$360,000.00		\$ 391,903.50	\$108,822.70	Ene-Feb-15
110	Construcción de Puente vehicular Quebrada El Júcaro Cantón Iscanal.	\$35,000.00			\$73,822.70	
111	Pavimentación de calle del caserío Pileta.	\$32,000.00			\$41,822.70	
112	Pavimentación de calle, Cantón Camoliat, 32 familias.	\$28,000.00			\$13,822.70	
113	Pavimentación de calle Caserío El Salitre, Cantón La Isla.	\$34,000.00		\$ 195,951.75	\$175,774.45	Mar-15
114	Mantenimiento de calle Caserío Los Quijadas.	\$15,000.00			\$160,774.45	
115	Introducción de Agua Potable en Cantón Montenegro	\$80,000.00			\$80,774.45	
116	Introducción de Agua potable en el Caserío Aguilares.	\$75,000.00			\$5,774.45	
117	Introducción de Agua Potable en Comunidad Las Cuevitas.	\$48,000.00		\$ 195,951.75	\$153,726.20	Abr-15
118	Cambio de tuberías de Agua potable en sector La Bomba	\$28,000.00			\$125,726.20	
119	Cambio de tuberías de agua potable en las Cruces	\$30,000.00			\$95,726.20	
120	Introducción de Agua Potable en caserío La Bolsa.	\$55,000.00			\$40,726.20	
121	Elaborar estudios Hidrológicos para realizar conexión de Agua potable Caserío La Bolsa.	\$7,000.00			\$33,726.20	



Plan de Desarrollo Municipal de Metapán						
Plan de inversión: de mayo de 2012 a abril de 2015						
No.	Proyectos	Monto del Proyecto	Inversión FODES	Asignación FODES	Ejecución	Meses FODES
			\$7054,263.00			
122	Legalización de predios para perforación de Agua Potable	\$2,500.00			\$31,226.20	
123	Compra de filtro de agua para comunidad Santa Rita y Buena Vista	\$5,000.00			\$26,226.20	
124	Ampliación de Agua potable en caseríos El Carmen.	\$25,000.00			\$1,226.20	
	<b>TOTALES</b>	<b>\$7053,036.80</b>		<b>\$7054,263.00</b>		



# ANEXOS



**ANEXO N° 1  
ANALISIS FODA POR CADA AREA  
ESTRATEGICA.**

**AREA: CONECTIVIDAD VIAL**

**a) FODA**

	<b>AMBITO INTERNO</b>	<b>AMBITO EXTERNO</b>
<b>P O S I T I V O</b>	<p align="center"><b>FORTALEZAS</b></p> <ul style="list-style-type: none"> <li>✚ Se cuenta con calles pavimentadas.</li> <li>✚ Comunidades organizadas y legalizadas.</li> <li>✚ Participación comunitaria.</li> <li>✚ Se cuenta con mano de obra calificada.</li> <li>✚ Firmeza de suelos.</li> <li>✚ Colectividad Cantonal.</li> <li>✚ Se cuenta con transporte.</li> <li>✚ Acceso al comercio.</li> </ul>	<p align="center"><b>OPORTUNIDADES</b></p> <ul style="list-style-type: none"> <li>✚ Apoyo de la Municipalidad.</li> <li>✚ Apoyo de HOLCIM.</li> <li>✚ Apoyo de ONG´S.</li> <li>✚ Ejecución de proyectos solicitados por la comunidad.</li> </ul>
<b>N E G A T I V O</b>	<p align="center"><b>DEBILIDADES</b></p> <ul style="list-style-type: none"> <li>✚ Calles sin pavimentar.</li> <li>✚ Falta de transporte público.</li> <li>✚ Falta de mantenimiento de calles.</li> <li>✚ Falta de obras de mitigación.</li> <li>✚ Falta de puentes peatonales y vehiculares.</li> <li>✚ Falta de calles sin recarpeteos.</li> <li>✚ Falta de construcción de túmulos en las calles principales de las comunidades.</li> <li>✚ Calles sin acceso por la falta de tuberías.</li> <li>✚ Falta de construcción de bóvedas.</li> <li>✚ Falta de construcción de cunetas.</li> <li>✚ Incomunicación de caseríos en época de invierno.</li> <li>✚ Falta de apertura de calles en algunos sectores.</li> <li>✚ Falta de acceso a caseríos.</li> <li>✚ Terrenos a punto de colapsar.</li> <li>✚ Falta de permiso para ampliar calles.</li> </ul>	<p align="center"><b>AMENAZAS</b></p> <ul style="list-style-type: none"> <li>✚ Desastres naturales.</li> <li>✚ Falta de apoyo del Gobierno Central.</li> <li>✚ Desbordamiento de ríos provocados por lluvias.</li> <li>✚ Accidentes viales por excesiva velocidad.</li> <li>✚ Crecimiento de ríos.</li> <li>✚ Crecimiento de ríos en laguna.</li> <li>✚ Colapso de calles.</li> <li>✚ Colapso de muros.</li> <li>✚ Delincuencia.</li> </ul>

<b>AMBITO INTERNO</b>	<b>AMBITO EXTERNO</b>
<p><b>POTENCIALIDADES</b></p> <ul style="list-style-type: none"> <li>✦ Se cuenta con calles pavimentadas.</li> <li>✦ Se cuenta con el Apoyo de la Municipalidad.</li> <li>✦ Se cuenta con Comunidades organizadas y debidamente legalizadas.</li> <li>✦ Existe la Participación comunitaria.</li> <li>✦ Se cuenta con mano de obra calificada.</li> <li>✦ Firmeza de suelos.</li> <li>✦ Colectividad Cantonal.</li> <li>✦ Se cuenta con transporte.</li> <li>✦ Y se tiene Acceso al comercio.</li> </ul>	<p><b>PROBLEMAS</b></p> <ul style="list-style-type: none"> <li>✦ Hay Calles sin pavimentar.</li> <li>✦ Falta de transporte público.</li> <li>✦ Falta de mantenimiento de calles.</li> <li>✦ Falta de obras de mitigación.</li> <li>✦ Falta de puentes peatonales y vehiculares.</li> <li>✦ Falta de calles sin recarpeteos.</li> <li>✦ Falta de construcción de túmulos en las calles principales de las comunidades.</li> <li>✦ Calles sin acceso por la falta de tuberías.</li> <li>✦ Falta de construcción de bóvedas.</li> <li>✦ Falta de construcción de cunetas.</li> <li>✦ Incomunicación de caseríos en época de invierno.</li> <li>✦ Falta de apertura de calles en algunos sectores.</li> <li>✦ Falta de acceso a caseríos.</li> <li>✦ Terrenos a punto de colapsar.</li> <li>✦ Falta de permiso para ampliar calles.</li> </ul>

**AREA: AGUA POTABLE**

**a) FODA**

	<b>AMBITO INTERNO</b>	<b>AMBITO EXTERNO</b>
<b>P O S I T I V O</b>	<p align="center"><b>FORTALEZAS</b></p> <ul style="list-style-type: none"> <li>+ Se cuentan con estudios Hidrológicos en algunas comunidades.</li> <li>+ Se cuenta con una red de distribución.</li> <li>+ Se cuenta con mantos acuíferos.</li> <li>+ Se cuenta con filtros.</li> <li>+ Comunidades organizadas y legalizadas.</li> <li>+ Se cuenta con terreno y electricidad para tanque de captación.</li> <li>+ Se cuenta con pozos industriales.</li> <li>+ Algunas comunidades contamos con terreno donde se realizará la perforación.</li> <li>+ Se cuenta con mano de obra calificada.</li> <li>+ Comunidades dispuestas a trabajar.</li> <li>+ Se cuenta con tubería enterrada sin funcionamiento.</li> <li>+ Estructura adecuada para almacenar agua.</li> <li>+ Terrenos disponibles para perforar pozos.</li> <li>+ Contar con una parte de recursos financieros.</li> </ul>	<p align="center"><b>OPORTUNIDADES</b></p> <ul style="list-style-type: none"> <li>+ Apoyo de la municipalidad.</li> <li>+ Contaminación ambiental.</li> <li>+ Construcción de pozos industriales.</li> <li>+ Apoyo de la Unión Europea.</li> </ul>
<b>N E G A T I V O</b>	<p align="center"><b>DEBILIDADES</b></p> <ul style="list-style-type: none"> <li>+ No contamos con agua potable.</li> <li>+ Falta de credibilidad de las directivas anteriores.</li> <li>+ Red de distribución en mal estado.</li> <li>+ Aguas no aptas para el consumo humano, por encontrarse contaminada.</li> <li>+ Tuberías en mal estado.</li> <li>+ La capacidad de bomba de agua es de baja potencia.</li> <li>+ Lirios en la laguna causan contaminación del agua.</li> <li>+ Algunos vertientes se encuentran en propiedad privada.</li> <li>+ No se cuenta con sistemas de válvulas para el funcionamiento de la red.</li> <li>+ Disminución de caudales en época de invierno.</li> <li>+ El predio donde existen algunos posos no están legalizados.</li> <li>+ Los vertientes de agua están muy retirados de las comunidades.</li> <li>+ Falta de apoyo de vecinos.</li> <li>+ Fuentes insuficientes para el abastecimiento de la comunidad.</li> <li>+ Tanques de captación insuficientes.</li> </ul>	<p align="center"><b>AMENAZAS</b></p> <ul style="list-style-type: none"> <li>+ Intoxicaciones por agua contaminada.</li> <li>+ No contar con agua potable porque el sistema ya caduco.</li> <li>+ No se cuenta con ninguna institución para la ejecución del proyecto.</li> <li>+ Falta de apoyo del Gobierno Central.</li> <li>+ Los nacimientos de agua escasean por las depresiones tropicales.</li> <li>+ Deforestación.</li> <li>+ Deslaves y derrumbes.</li> </ul>



	<ul style="list-style-type: none"> <li>✚ Los purificadores no están en uso.</li> <li>✚ No hay colaboración por parte de la directiva.</li> <li>✚ Falta de recursos económicos de la mayoría de comunidades.</li> </ul>	
--	--	--

<b>AMBITO INTERNO</b>	<b>AMBITO EXTERNO</b>
<p style="text-align: center;"><b>POTENCIALIDADES</b></p> <ul style="list-style-type: none"> <li>✚ Algunas comunidades cuentan con estudios Hidrológicos.</li> <li>✚ Se cuenta con una red de distribución.</li> <li>✚ Se cuenta con mantos acuíferos.</li> <li>✚ Se cuenta con filtros.</li> <li>✚ Comunidades organizadas y legalizadas</li> <li>✚ Se cuenta con terreno y electricidad para tanque de captación.</li> <li>✚ Se cuenta con pozos industriales.</li> <li>✚ Algunas comunidades cuentan con terreno donde se realizara la perforación.</li> <li>✚ Se cuenta con mano de obra calificada.</li> <li>✚ Comunidades dispuestas a trabajar.</li> <li>✚ Se cuenta con tubería enterrada sin funcionamiento.</li> <li>✚ Estructura adecuada para almacenar agua.</li> <li>✚ Terrenos disponibles para perforar pozos.</li> <li>✚ Contar con una parte de recursos financieros.</li> </ul>	<p style="text-align: center;"><b>PROBLEMAS</b></p> <ul style="list-style-type: none"> <li>✚ No contamos con agua potable.</li> <li>✚ Falta de credibilidad de las directivas anteriores.</li> <li>✚ Red de distribución en mal estado.</li> <li>✚ Aguas no aptas para el consumo humano, por encontrarse contaminada.</li> <li>✚ Tuberías en mal estado.</li> <li>✚ La capacidad de bomba de agua es de baja potencia.</li> <li>✚ Lirios en la laguna causan contaminación del agua.</li> <li>✚ Algunos vertientes se encuentran en propiedad privada.</li> <li>✚ No se cuenta con sistemas de válvulas para el funcionamiento de la red.</li> <li>✚ Disminución de caudales en época de invierno.</li> <li>✚ El predio donde existen algunos posos no están legalizados.</li> <li>✚ Los vertientes de agua están muy retirados de las comunidades.</li> <li>✚ Falta de apoyo de vecinos.</li> <li>✚ El agua no es apta para el consumo humano.</li> <li>✚ Fuentes insuficientes para el abastecimiento de la comunidad.</li> <li>✚ Tanques de captación insuficientes.</li> <li>✚ Los purificadores no están en uso.</li> <li>✚ No hay colaboración por parte de la directiva.</li> <li>✚ Falta de recursos económicos de la mayoría de comunidades.</li> </ul>

**AREA: ENERGIA ELECTRICA**

**a) FODA**

	<b>AMBITO INTERNO</b>	<b>AMBITO EXTERNO</b>
<b>P O S I T I V O</b>	<b>FORTALEZAS</b> <ul style="list-style-type: none"> <li>+ Se cuenta con energía eléctrica domiciliar.</li> <li>+ Se cuenta con alumbrado público.</li> <li>+ Comunidades organizadas y legalizadas.</li> <li>+ Se cuenta con líneas primarias acceso a la tecnología.</li> <li>+ Comunidad dispuesta a trabajar.</li> <li>+ Charlas educativas sobre el cuidado de la energía eléctrica.</li> </ul>	<b>OPORTUNIDADES</b> <ul style="list-style-type: none"> <li>+ Apoyo de la Municipalidad.</li> <li>+ Apoyo del Fomilenio.</li> <li>+ Apoyo de Techo para mi País.</li> <li>+ Permiso por parte de los propietarios de terrenos para que pasen líneas del tendido eléctrico por sus propiedades.</li> <li>+ Subsidio que entrega el Gobierno.</li> </ul>
<b>N E G A T I V O</b>	<b>DEBILIDADES</b> <ul style="list-style-type: none"> <li>+ Demanda de consumo debilita la energía.</li> <li>+ No se cuenta con alumbrado público.</li> <li>+ No se cuenta con voltaje adecuado de electricidad</li> <li>+ No hay colaboración de todas las personas.</li> <li>+ No hay apoyo de CLESA.</li> <li>+ Los postes del tendido eléctrico se encuentran en mal estado.</li> <li>+ Falta de mantenimiento de alumbrado público.</li> <li>+ Quiebra de lámparas en las comunidades por los jóvenes.</li> <li>+ Falta de recursos económicos.</li> <li>+ Una parte de las comunidades no cuentan con energía eléctrica.</li> </ul>	<b>AMENAZAS</b> <ul style="list-style-type: none"> <li>+ Robos de cables del tendido eléctrico.</li> <li>+ Líneas eléctricas primarias a baja altura.</li> <li>+ Postes a media calle.</li> <li>+ Arboles cerca de líneas primarias.</li> <li>+ Robos por falta de alumbrado público.</li> <li>+ Hay contacto de cables con el lago de Guija.</li> <li>+ Cortes de energía eléctrica a causa de tormentas.</li> </ul>

<b>AMBITO INTERNO</b>	<b>AMBITO EXTERNO</b>
<b>POTENCIALIDADES</b> <ul style="list-style-type: none"> <li>+ Se tiene energía eléctrica domiciliar en alguna viviendas.</li> <li>+ Se cuenta con Alumbrado Público.</li> <li>+ Se tienen Comunidades organizadas y legalizadas.</li> <li>+ Se cuenta con líneas primarias y Acceso a la tecnología.</li> <li>+ Comunidad dispuestas a trabajar</li> <li>+ Se imparten Charlas educativas sobre el cuidado de la energía eléctrica.</li> </ul>	<b>PROBLEMAS</b> <ul style="list-style-type: none"> <li>+ Alta demanda de consumo debilita la energía.</li> <li>+ No se cuenta con alumbrado público.</li> <li>+ No se cuenta con voltaje adecuado de electricidad.</li> <li>+ No hay colaboración de todas las personas.</li> <li>+ No hay apoyo de CLESA.</li> <li>+ Los postes del tendido eléctrico se encuentran en mal estado.</li> <li>+ Existe falta de mantenimiento de alumbrado público.</li> <li>+ Quiebra de lámparas en las comunidades por los jóvenes que habitan en ellas.</li> <li>+ Falta de recursos económicos de las comunidades.</li> <li>+ Una parte de las comunidades no cuentan con energía eléctrica.</li> </ul>

**AREA: VIVIENDA**

**a) FODA**

	<b>AMBITO INTERNO</b>	<b>AMBITO EXTERNO</b>
<b>P O S I T I V O</b>	<b>FORTALEZAS</b>	<b>OPORTUNIDADES</b>
	<ul style="list-style-type: none"> <li>✚ Personas dispuestas a trabajar para obtener su vivienda.</li> <li>✚ Comunidades organizadas y legalizadas.</li> <li>✚ Fácil acceso vial a las comunidades para traer materiales.</li> <li>✚ Proyecto de construcción de viviendas por "Un Techo para mi País".</li> </ul>	<ul style="list-style-type: none"> <li>✚ Apoyo por parte de la municipalidad</li> <li>✚ Apoyo de "Un Techo para Mi País"</li> </ul>
<b>N E G A T I V O</b>	<b>DEBILIDADES</b>	<b>AMENAZAS</b>
	<ul style="list-style-type: none"> <li>✚ No se cuenta con un inmueble propio para la construcción de una vivienda digna.</li> <li>✚ La ayuda de viviendas no llega a las personas que más las necesitan.</li> <li>✚ Casa construidas de adobes en terrenos pantanosos.</li> <li>✚ Personas que viven en terrenos de CEL corren el riesgo que sean desalojados.</li> <li>✚ Viviendas construidas a orillas de quebradas.</li> <li>✚ Casas construidas en lugares de derrumbes con peligro a quedar soterradas.</li> </ul>	<ul style="list-style-type: none"> <li>✚ Requisitos exigentes por parte de las instituciones correspondientes para la construcción de una vivienda.</li> <li>✚ Inundaciones de viviendas aledañas al lago de Guija.</li> <li>✚ CEL no respeta los niveles de agua permitidos y cuando desaguan se inundan las comunidades aledañas.</li> </ul>

<b>AMBITO INTERNO</b>	<b>AMBITO EXTERNO</b>
<b>POTENCIALIDADES</b>	<b>PROBLEMAS</b>
<ul style="list-style-type: none"> <li>✚ Personas dispuestas a trabajar para obtener su vivienda.</li> <li>✚ Comunidades organizadas y legalizadas.</li> <li>✚ Fácil acceso vial a las comunidades para traer materiales.</li> <li>✚ Proyecto de construcción de viviendas por "Un Techo para mi País".</li> </ul>	<ul style="list-style-type: none"> <li>✚ No se cuenta con un inmueble propio para la construcción de una vivienda digna.</li> <li>✚ La ayuda de viviendas no llega a las personas que más las necesitan.</li> <li>✚ Casa construidas de adobes en terrenos pantanosos.</li> <li>✚ Personas que viven en terrenos de CEL corren el riesgo que sean desalojados.</li> <li>✚ Viviendas construidas a orillas de quebradas.</li> <li>✚ Casas construidas en lugares de derrumbes con peligro a quedar soterradas.</li> </ul>

**AREA: SALUD Y DESECHOS SOLIDOS**

**a) FODA**

	<b>AMBITO INTERNO</b>	<b>AMBITO EXTERNO</b>
<b>P O S I T I V O</b>	<b>FORTALEZAS</b> <ul style="list-style-type: none"> <li>+ Se cuenta con promotor de Salud.</li> <li>+ Se cuenta con el servicio de recolección de basura.</li> </ul>	<b>OPORTUNIDADES</b> <ul style="list-style-type: none"> <li>+ Apoyo de Cuerpo de Paz, sobre desechos sólidos.</li> </ul>
<b>N E G A T I V O</b>	<b>DEBILIDADES</b> <ul style="list-style-type: none"> <li>+ No hay clínica comunal.</li> <li>+ La promotora no da abasto a cubrir todas las áreas que le corresponden.</li> <li>+ Solo pasa una vez por semana el camión recolector.</li> <li>+ No se cuenta con el servicio de recolección.</li> <li>+ No se cuenta con fumigaciones y limpiezas.</li> <li>+ Falta de letrinas en las comunidades.</li> <li>+ Falta de ampliación de recolección de desechos sólidos.</li> <li>+ Botaderos a cielo abierto.</li> </ul>	<b>AMENAZAS</b> <ul style="list-style-type: none"> <li>+ Dengue.</li> <li>+ Infecciones.</li> </ul>

<b>AMBITO INTERNO</b>	<b>AMBITO EXTERNO</b>
<b>POTENCIALIDADES</b> <ul style="list-style-type: none"> <li>+ Se tiene un promotor de Salud.</li> <li>+ Se cuenta con el servicio de recolección de basura.</li> </ul>	<b>PROBLEMAS</b> <ul style="list-style-type: none"> <li>+ No hay clínica comunal.</li> <li>+ La promotora no da abasto a cubrir todas las áreas que le corresponden.</li> <li>+ Solo pasa una vez por semana el camión recolector.</li> <li>+ No se cuenta con el servicio de recolección.</li> <li>+ No se cuenta con fumigaciones y limpiezas.</li> <li>+ Falta de letrinas en las comunidades.</li> <li>+ Falta de ampliación de recolección de desechos sólidos.</li> <li>+ Botaderos a cielo abierto.</li> </ul>

## AREA: GESTIÓN DE RIESGO

### a) Análisis del FODA

	<b>AMBITO INTERNO</b>	<b>AMBITO EXTERNO</b>
<b>P O S I T I V O</b>	<p style="text-align: center;"><b>FORTALEZAS</b></p> <ul style="list-style-type: none"> <li>✚ Se cuenta con un plan de riesgo.</li> <li>✚ Comunidades organizadas.</li> <li>✚ Se cuenta con recurso económico para obras de mitigación.</li> </ul>	<p style="text-align: center;"><b>OPORTUNIDADES</b></p> <ul style="list-style-type: none"> <li>✚ Apoyo de Protección Civil.</li> <li>✚ Apoyo de la municipalidad.</li> </ul>
<b>N E G A T I V O</b>	<p style="text-align: center;"><b>DEBILIDADES</b></p> <ul style="list-style-type: none"> <li>✚ Casas en zonas vulnerables.</li> <li>✚ No existe comunicación en las comunidades.</li> <li>✚ Falta de obras de mitigación en las comunidades.</li> </ul>	<p style="text-align: center;"><b>AMENAZAS</b></p> <ul style="list-style-type: none"> <li>✚ Tormentas tropicales.</li> <li>✚ Desbordes de tierra.</li> <li>✚ Deforestación.</li> <li>✚ Incendio forestales.</li> </ul>

<b>AMBITO INTERNO</b>	<b>AMBITO EXTERNO</b>
<p style="text-align: center;"><b>POTENCIALIDADES</b></p> <ul style="list-style-type: none"> <li>✚ Se cuenta con un plan de riesgo.</li> <li>✚ Existen Comunidades organizadas.</li> <li>✚ Se tiene recurso económico para obras de mitigación.</li> </ul>	<p style="text-align: center;"><b>PROBLEMAS</b></p> <ul style="list-style-type: none"> <li>✚ Existen casas en zonas vulnerables.</li> <li>✚ No existe comunicación en las comunidades.</li> <li>✚ Falta de obras de mitigación en las comunidades.</li> </ul>

## AREA: PARQUES Y RECREACIÓN

### a) FODA

	<b>AMBITO INTERNO</b>	<b>AMBITO EXTERNO</b>
<b>P O S I T I V O</b>	<p style="text-align: center;"><b>FORTALEZAS</b></p> <ul style="list-style-type: none"> <li>✚ Se cuenta con terrenos para la construcción de canchas.</li> <li>✚ Existe apoyo de los jóvenes al entrenamiento.</li> <li>✚ No existen maras en las comunidades.</li> <li>✚ Comunidades organizadas y legalizadas.</li> </ul>	<p style="text-align: center;"><b>OPORTUNIDADES</b></p> <ul style="list-style-type: none"> <li>✚ Apoyo de la municipalidad.</li> </ul>
<b>N E G A T I V O</b>	<p style="text-align: center;"><b>DEBILIDADES</b></p> <ul style="list-style-type: none"> <li>✚ No cuentan con recursos económicos.</li> <li>✚ No se cuentan con casas comunales.</li> <li>✚ No se cuenta con inmueble para la construcción del parque.</li> </ul>	<p style="text-align: center;"><b>AMENAZAS</b></p> <ul style="list-style-type: none"> <li>✚ Robos por grupos de jóvenes de otros lugares.</li> </ul>

<b>AMBITO INTERNO</b>	<b>AMBITO EXTERNO</b>
<p style="text-align: center;"><b>POTENCIALIDADES</b></p> <ul style="list-style-type: none"> <li>✚ Se cuenta con terrenos para la construcción de canchas.</li> <li>✚ Existe apoyo de los jóvenes al entrenamiento.</li> <li>✚ No existen maras en las comunidades.</li> <li>✚ Comunidades organizadas y legalizadas.</li> </ul>	<p style="text-align: center;"><b>PROBLEMAS</b></p> <ul style="list-style-type: none"> <li>✚ No cuentan con recursos económicos.</li> <li>✚ No se cuentan con casas comunales.</li> <li>✚ No se cuenta con inmueble para la construcción del parque.</li> </ul>

## AREA: PRODUCCIÓN Y ACCESO A MERCADOS

### a) FODA

	<b>AMBITO INTERNO</b>	<b>AMBITO EXTERNO</b>
<b>P O S I T I V O</b>	<b>FORTALEZAS</b> <ul style="list-style-type: none"> <li>✚ Producción para el consumo familiar.</li> <li>✚ Producción abundante.</li> <li>✚ Generación de mano de obra.</li> </ul>	<b>OPORTUNIDADES</b> <ul style="list-style-type: none"> <li>✚ La importación de productos.</li> <li>✚ Apoyo técnico para los agricultores.</li> </ul>
<b>N E G A T I V O</b>	<b>DEBILIDADES</b> <ul style="list-style-type: none"> <li>✚ Altos costos de los químicos.</li> <li>✚ Compra de cosecha a bajo precio.</li> <li>✚ Propagación de plagas en los cultivos.</li> <li>✚ Falta de apoyo con fertilizantes y semilla mejorada.</li> <li>✚ Arrendamiento de tierra a alto costo.</li> <li>✚ No hay oportunidad de trabajo para equidad de género.</li> <li>✚ Alteración en las medidas como pesas.</li> <li>✚ Baja cosecha no da abasto a necesidades básicas.</li> </ul>	<b>AMENAZAS</b> <ul style="list-style-type: none"> <li>✚ Plagas.</li> </ul>

	<b>AMBITO INTERNO</b>	<b>AMBITO EXTERNO</b>
	<b>POTENCIALIDADES</b> <ul style="list-style-type: none"> <li>✚ Producción para el consumo familiar.</li> <li>✚ Producción abundante.</li> <li>✚ Generación de mano de obra.</li> </ul>	<b>PROBLEMAS</b> <ul style="list-style-type: none"> <li>✚ Altos costos de los químicos.</li> <li>✚ Compra de cosecha a bajo precio.</li> <li>✚ Propagación de plagas en los cultivos.</li> <li>✚ Falta de apoyo con fertilizantes y semilla mejorada.</li> <li>✚ Arrendamiento de tierra a alto costo.</li> <li>✚ No hay oportunidad de trabajo para equidad de género.</li> <li>✚ Alteración en las medidas como pesas.</li> <li>✚ Baja cosecha no da abasto a necesidades básicas.</li> </ul>

**AREA: ACUEDUCTOS Y ALCANTARILLADOS**

a) FODA

	<b>AMBITO INTERNO</b>	<b>AMBITO EXTERNO</b>
<b>P O S I T I V O</b>	<p align="center"><b>FORTALEZAS</b></p> <ul style="list-style-type: none"> <li>+ Drenaje a conexión cercana.</li> <li>+ Comunidades organizadas y legalizadas.</li> </ul>	<p align="center"><b>OPORTUNIDADES</b></p> <ul style="list-style-type: none"> <li>+ Apoyo de la municipalidad.</li> </ul>
<b>N E G A T I V O</b>	<p align="center"><b>DEBILIDADES</b></p> <ul style="list-style-type: none"> <li>+ Se cuenta con agua no apta para el consumo humano.</li> <li>+ No cuenta con conexión a donde drenar aguas negras.</li> <li>+ Topografía de terreno muy quebrado.</li> </ul>	<p align="center"><b>AMENAZAS</b></p> <ul style="list-style-type: none"> <li>+ Agua alta en mineral.</li> <li>+ No contar con permisos del dueño del terreno para drenar las aguas.</li> <li>+ No contar con permisos del Ministerio de Medio Ambiente.</li> </ul>

<b>AMBITO INTERNO</b>	<b>AMBITO EXTERNO</b>
<p align="center"><b>POTENCIALIDADES</b></p> <ul style="list-style-type: none"> <li>+ Drenaje a conexión cercana.</li> <li>+ Comunidades organizadas y legalizadas.</li> </ul>	<p align="center"><b>PROBLEMAS</b></p> <ul style="list-style-type: none"> <li>+ Agua no apta para el consumo humano.</li> <li>+ No se cuenta con conexión a donde drenar aguas negras.</li> <li>+ Topografía de terreno muy quebrado.</li> </ul>



**AREA: ASISTENCIA TECNICA**

**a) FODA**

	<b>AMBITO INTERNO</b>	<b>AMBITO EXTERNO</b>
<b>P O S I T I V O</b>	<p style="text-align: center;"><b>FORTALEZAS</b></p> <ul style="list-style-type: none"> <li>✚ Se cuenta con recursos.</li> <li>✚ Se cuenta con terrenos.</li> <li>✚ Se tiene conocimiento del tema.</li> </ul>	<p style="text-align: center;"><b>OPORTUNIDADES</b></p> <ul style="list-style-type: none"> <li>✚ Se recibe orientación por parte de los Agroservicios de la zona.</li> </ul>
<b>N E G A T I V O</b>	<p style="text-align: center;"><b>DEBILIDADES</b></p> <ul style="list-style-type: none"> <li>✚ No existe apoyo técnico del CENTA.</li> <li>✚ Algunos no cultivan porque no son tierras propias.</li> <li>✚ No se cuenta con recursos económicos.</li> </ul>	<p style="text-align: center;"><b>AMENAZAS</b></p> <ul style="list-style-type: none"> <li>✚ Pérdida de cosechas por inundaciones.</li> </ul>

	<b>AMBITO INTERNO</b>	<b>AMBITO EXTERNO</b>
	<p style="text-align: center;"><b>POTENCIALIDADES</b></p> <ul style="list-style-type: none"> <li>✚ Se cuenta con recursos.</li> <li>✚ Se cuenta con terrenos.</li> <li>✚ Se tiene conocimiento del tema.</li> </ul>	<p style="text-align: center;"><b>PROBLEMAS</b></p> <ul style="list-style-type: none"> <li>✚ No existe apoyo técnico del CENTA.</li> <li>✚ No se cuentan con tierras propias.</li> <li>✚ No se cuenta con recursos económicos.</li> </ul>



**ANEXO N° 2  
LISTADO DE PARTICIPANTES.**

**Alcaldía Municipal de Metapan**  
**Plan Estratégico Participativo 2012-2015**



Sector: El Panal, Lirio, y Brujo \* Mañana "

Fecha: 16/10/2012

No.	Nombre	Comunidad	N° de DUI	Firma
1	Luis Osmin Bajorquez	El Chaguite	01639690-6	<i>[Signature]</i>
2	Mauro Ismael Umaña Heredia	El Chaguite	01639918-2	<i>[Signature]</i>
3	Camilo Nefudad Jimes	El Chaguite	02257313-4	<i>[Signature]</i>
4	Jose Levi Maldonado	Las Mesas	00374295-2	Jose Levi Maldonado
5	Santos Hernandez	Las Mesas	01873610-2	<i>[Signature]</i>
6	Jose Elias Rivas Nino	Las Mesas	01028346-4	Jose Elias Rivas
7	Don Jose Barrientos	El Carmen	00861433-2	<i>[Signature]</i>
8	Formin Barrientos Mancía	El Carmen	01082744-6	Formin Barrientos Mancía
9	Salvador Barrientos Barrientos	El Carmen	01363037-7	<i>[Signature]</i>
10	Marcos Herrera Batres	Chimalapa	04016088-7	<i>[Signature]</i>
11	German Duarte Molina	Chimalapa	00559110-3	G.D.M
12	Melvin Antonio Umaña Castro	El Zapote	00943157-5	<i>[Signature]</i>
13	Andrés Galdamez Molina	El Jicaro	00930218-2	<i>[Signature]</i>
14	Jose Roberto Rivera Pineda	El Carmen	02588163-3	<i>[Signature]</i>
15	Emmanuel de Jesus Castro	El Roble	01869749-7	<i>[Signature]</i>
16	Carmen Mahela Martinez	El Lirio	02214969-2	<i>[Signature]</i>
17	Jorge Andrés Monterola Villanueva	El Carmen	01820033-9	<i>[Signature]</i>
18	Pedro Martir Madrid Salazar	Las Mesas	01170630-0	<i>[Signature]</i>
19	Francisco Martinez Menjivar	Las Mesas	01382343-3	F.M.M
20	Mario Inés Hernández Castañeda	El Lirio	01031331-6	<i>[Signature]</i>

Alcaldía Municipal de Metapan  
Plan Estratégico Participativo 2012-2015

Sector: El Panal, Lomo y Brujo. "Mañana"

Fecha: 16/10/2012



No.	Nombre	Comunidad	N° de DUI	Firma
1	Miguel Angel Santos Rodriguez	Plan grande	00763935-5	Miguel Angel Santos Ros
2	Enrique Gutierrez Pacheco	Plan grande	03580089-1	Enrique Gutierrez Pacheco
3	Victor Alfredo Luna	El Pinalito	04286536-5	Victor Alfredo Luna
4	Serapio Umaña Heredia	Zapote Brujo	00234036-7	Serapio Umaña Heredia
5	Santos Bajorquez Villaforte	Zapote Brujo	00709651-5	Santos Bajorquez Villaforte
6	Fernando Calderon Morales	El Jicaro	02126840-1	Fernando Calderon Morales
7	Rony Emilio Villafuerte	El Zapote Brujo	03675696-4	Rony Emilio Villafuerte-C
8	Jose Antonio Lima C	Casvelejos con Ros	00628025-0	Jose Antonio Lima C
9				
10				
11				
12				
13				
14				
15				
16				
17				
18				
19				
20				

Alcaldía Municipal de Metapan

Plan Estratégico Participativo 2012-2015

Sector: El Capulín, Carrizalillo, y El Rosario (Tarde)

Fecha: 16/10/2012



No.	Nombre	Comunidad	N° de DUI	Firma
1	Mauricio Pérez Figueroa	San Cristóbal	01918751-8	mauricio perez
2	Teofilo Regalado Hernández	San Cristóbal	03958249-3	teofiloregalado
3	Leonel Pérez García	San Cristóbal	049877481-6	LEONEL PEREZ GARCIA
4	Saúl Orlando Regalado H.	San Cristóbal	01198928-9	Saúl Regalado
5	Santos Hernández Ramos	San Cristóbal	02155182-0	Santos Hernández Ramos
6	José Rigoberto Gómez	San Cristóbal	01390353-4	gomez
7	Genaro Santos Regalado B.	Canton el Capulín	00740266-4	GRB
8	Pedro Ubaldo Díaz Carranza	Canton el Rosario	02064488-2	
9	Jose Ramon Gutierrez C.	Canton el Rosario		Jose Ramon G.C
10	Nicomedes Carranza Aguilar	Cdon el Rosario	01365974-5	Nicomedes
11	Mercedes Carranza Ferrera	Cdon el Rosario	00987774-7	Mercedes
12	Hilda Elvira Fajardo Peraza	Cdon Carrizalillo	01235062-3	Hilda Elvira Fajardo
13	José Mario Cerna Lima	Cdon Carrizalillo	00413424-1	Jose Mario Cerna Lima
14	Santos Tinasto Alonso Chocón	Cdon Carrizalillo, H.V.	03716658-6	
15	German Nery Lima Hernandez	Cdon Carrizalillo, H.V.	00615224-5	
16	Rafaelina Lima Osorio	Cdon Carrizalillo, H.V.	01754600-9	Rafaelina Lima Osorio
17	Pedro Calderón Hernández	Honduritas	00781191-5	Pedro
18	Noe Rocinos Castro	San Cristóbal	04116550-0	Noe R Castro
19	Amadeo Carranza Portillo	Honduritas	02182285-7	Amadeo
20	Zoque Gutierrez Pacheco	Plan Grande	02580089-1	Zoque Gutierrez Pacheco

Alcaldía Municipal de Metapan

Plan Estratégico Participativo 2012-2015

Sector: Aldea El Zapote, Mal paso, San Juan Las Minas y Tehuipalapa "Mañana"

Fecha: 12/10/2012



No.	Nombre	Comunidad	N° de DUI	Firma
1	Juan Vicente Herrera H.	C. San Juan las Minas	00397643-8	<i>JV Herrera</i>
2	Hector Aguilar Zepeda	C. San Juan las Minas	00933778-4	HECTOR AGUILAR
3	Daniel Cisneros Galdames	C. San Juan las Minas	00609442-1	DANIEL CISNEROS
4	Julio Martínez Figueroa	C. San Juan las Minas	02093785-3	<i>Julio</i>
5	Reginaldo Morales Santos	Aldea, C. Salitrío	02010164-8	<i>Reginaldo</i>
6	Marleny Morales	Aldea, C. Salitrío		<i>Marleny</i>
7	José Antonio Madrid Rodríguez	C. San Juan las Minas	02239274-0	<i>José Antonio Madrid</i>
8	David Alfonso Fierro G.	C. San Juan las Minas	02630906-6	<i>David</i>
9	Felipe Quijada	C. Aldea, C. Salitrío	00004789-0	
10				
11				
12				
13				
14				
15				
16				
17				
18				
19				
20				

**Alcaldía Municipal de Metapan**  
**Plan Estratégico Participativo 2012-2015**



Sector: La Joya, Matulapa y Cañas Dulces (Tarde)  
 Fecha: 17/10/2012

No.	Nombre	Comunidad	N° de DUI	Firma
1	Noel Alcides Peraza L.	Cdon cañas dulces	03874768-6	Noel A.P
2	Carlos Borrero Leal Peraza	Cdon Cañas Dulces	0227674-8	Carlos B.P
3	Jose Humberto Asisco Perez	Cdon Matulapa	02165860-6	<del>Jose Humberto Asisco Perez</del>
4	Ronald Vladimir de Paz Palma	Cdon Matulapa	03012829-4	Ronald de paz
5	Amadeo Galdames Cano	Cdon La Joya, C. Colosada	01227753-2	Amadeo G.
6	Israel Antonio Carranza	Cdon San Jeronimo	01973122-8	Israel
7	Victoriano Lemus Mazariego	Cdon La Joya, C. Colosada	00779215-3	* VICTORIANO LEMUS
8	Roberto Molina	Crio Sta Cruz	01551523-0	Roberto Molina
9	Santos Bernabe Mazariego M.	Cdon La Joya	01182913-2	Santos Bernabe Mazariego
10	Francisco Mazariego Mazariego	Cdon La Joya	00345879-9	Francisco
11	Victor Manuel Rodriguez M.	Cdon La Joya	00628073-9	Victor Manuel Rodriguez
12	Adelso Acosta Mendez	Cdon San Jeronimo	01113492-7	Adelso
13	Rigoberto Monzon Vicente	Santa Ines.	0303138980-1	Rigoberto Monzon
14				
15				
16				
17				
18				
19				
20				

Alcaldía Municipal de Metapan  
Plan Estratégico Participativo 2012-2015

Sector: San Jerónimo - Tecamapa y el Shiste (Mañana).

Fecha: 18 de Octubre 2012



No.	Nombre	Comunidad	N° de DUI	Firma
1	Rolando Solís	Cas. Las Lomas	01392016-2	Rolando Solís
2	Nelson Daniel Mayaña Orellana	Nueva San Miguelito	00813088-3	n. Orellana
3	Glady's Esmeralda Ramirez de Castañeda	San Felipe	01923276-1	Gla es R. de C.
4	Lilian Haydee Martínez Ramirez	San Felipe	04412924-4	Lilian Haydee Martínez Ramirez
5	Gilma Orbelina Leal	Bonanza, Orta	01786180-7	Gilma O-Leal
6	Eduwin Hernan Brito	Cas. El Cristo	00328286-3	Eduwin
7	Martin Estuardo Meza H.	Cas Pita Flojas	00679058-0	Martin Meza
8	José Manuel Hernández C.	Cas. El Ronco	01350227-3	José Manuel
9	Carlos Enrique Mendez L.	Cas. Tecamapa	00419793-6	Carlos Enrique
10	Manuel Humberto Martínez	Cas. Tecamapa	02066849-1	Manuel Humberto
11	Daisy Lissette Acevedo Orellana	Cajón El Shiste	01767905-4	Daisy Lissette
12	Viviana Jacqueline Ramírez	Caj. La Virgen	00555024-2	Viviana
13	Miguel Reyes Pérez	Cajón El Shiste	00532369-9	Miguel Reyes
14	Adinel Lopez Pérez	San Jerónimo	02089453-4	Adinel
15	Tito Ricardo Hernández López	San Jerónimo.	00283010-0	Tito Ricardo
16	Nepoleon Lemus Duarte	San Jerónimo	011090994-5	Nepoleon
17	Gilberto Reyes Ticas	Cajón El Shiste	02854401-0	Gilberto Reyes Ticas
18	Olga Marina Lemus de Pérez	El Shiste	00952179-4	Olga Marina de Pérez
19	Carlos de Jesús Reyes Ticas	El Shiste	01202936-1	Carlos de J. Reyes Ticas
20	Edgar Obdulio Pérez Pérez	El Shiste	03329296-1	Edgar



**Alcaldía Municipal de Metapan**  
**Plan Estratégico Participativo 2012-2015**

Sector: San Jerónimo, Tecomapa y El Shiste (Manana)

Fecha: 18 de Octubre 2012



No.	Nombre	Comunidad	N° de DUI	Firma
1	Mario Amilcar Perez	El Shiste	02114013-2	MAP
2	Jose Oscar Lemus Villalta	El Shiste	009960085-5	Jose Oscar Lemus Villalta
3	David Ramirez	La Barra		
4				
5				
6				
7				
8				
9				
10				
11				
12				
13				
14				
15				
16				
17				
18				
19				
20				

Alcaldía Municipal de Metapan

Plan Estratégico Participativo 2012-2015

Sector: Santa Rita, San Miguel Ingenio y San José Ingenio (Torde).

Fecha: 16/10/2012



No.	Nombre	Comunidad	N° de DUI	Firma
1	Carmen Roxana Torres de Hennera	Cas. la Soledad	01992018-2	Carmen Roxana T.
2	Dora Alicia Tobar de Cisneros	Cas. la Soledad	0110 1950-9	Dora Alicia de Cisneros
3	Xiomara Elizabeth Hennera Torres	Cas. la Soledad		Xiomara
4	José Antonio Ramirez. P.	Cas. la Barra	00335812-7	José Antonio
5	Rigoberto Ramirez Perez	Cas. la Barra	00939710-3	Rigoberto
6	Juan Ramon Ramirez Leon	Cas. la Barra	0958696-6	Juan Ramon
7	Baudilio Castaneda	Cas. la Barra	02791782-0	B.C.
8	Hector Isaias Rosales A.	Cas. Guayabillas	03653424-9	Hector A.
9	Carlos Aguirre Lemus	Cas. Guayabillas	02281747-3	Carlos Aguirre
10	Pablino Aguirre Mendoza	Cas. Guayabillas	01970581-1	Pablino Aguirre
11	Gloria Elizabeth Perlera	Cas. Agua Fria	02281476-8	Gloria
12	Milton Oviedo Moran Gonzalez	Cas. las Conchas	00047216-8	Milton Oviedo - msj
13	Sahel Mazarego Colacho	Cas. las Conchas	01077536-4	Sahel
14	María Eva Espinoza de Ayala	Cas. Hac. Ostus Jeronimo	02970870-6	Eva de ayala
15	María Teresa Hernández	Pol. la Esperanza	02752671-8	María Teresa
16	Celenda Marisol Cantierrel	Nueva San Miguelito	02665992-4	Celenda
17	Carlos Mauricio Santos Aguilar	Nueva San Miguelito	01375402-4	Carlos
18	Elida Antonia Orellana Santos	Nueva San Miguelito	01498312-1	Elida
19	María Santos Orellana M.	Nueva San Miguelito		María Santos
20	Santiago Ramirez Navas	Cas. la Virgen	01562414-4	santiago Ramirez Navas

Alcaldía Municipal de Metapan

Plan Estratégico Participativo 2012-2015

Sector: Santa Rita, San Miguel Ingenio, San José Ingenio. (Tarde).

Fecha: 18/10/2012



No.	Nombre	Comunidad	N° de DUI	Firma
1	Gilberto Antonio Galdamez	Ciudad Santa Rita	03368821-9	<i>[Signature]</i>
2	Rigoberto Pineda	Casario el Tablon	00935409-0	Rigoberto Pineda
3	Serafin Guevara Marron	Casario el Tablon	00023841-7	<i>[Signature]</i>
4	José Luis Cadino Ramirez	Casario Casas de Teja	01582737-8	<i>[Signature]</i>
5	Eugenio Ramos	Cas. La Mayadita	01982636-6	<i>[Signature]</i>
6	Abelino Figueroa Posada	Cas. Los Karitos	01614343-4	Abelino R.P
7	José Domingo Martínez	Cas. Los Karitos	01191315-6	<i>[Signature]</i>
8	Hector Jeronimo Santos	Cas. Buena Vista	01575616-1	<i>[Signature]</i>
9	José Luis Martute Gutiérrez	Cas. La Mayadita	01974272-4	<i>[Signature]</i>
10	David Castro Cerro	Cas. Casas de Teja	00146497-4	<i>[Signature]</i>
11	Bartolo Perdido	Cas. Casas de Teja	02469423-7	B.P
12	Zelipe Martínez Ortiz	Cas. Valle nuevo San Miguel	01821234-4	<i>[Signature]</i>
13	Pilar Aquino	Ciudad San José Ingenio	02330468-5	<i>[Signature]</i>
14	Sordelindo Gutiérrez Ramos	Ciudad José Ingenio	02230158-7	<i>[Signature]</i>
15	José Antonio Gil Martínez	Calles al Pinar San Miguel	04401343-5	JOSE GI
16	Naydali Posada Gutiérrez	Cas. La Mayadita	00684960-6	<i>[Signature]</i>
17	Efraim Martínez Morales	Cas. Pie de la Cruz	00694602-6	<i>[Signature]</i>
18	José Daniel Lemus Lemus	Cas. Buena Vista Santa Rita	03223714-8	José Lemus
19	Efraim Florcia Romero	San Miguel Ingenio	00044458-9	<i>[Signature]</i>
20	Oscar Alfredo Jordan	Rd. el Calu. 13 el ote	01116127-5	<i>[Signature]</i>

**Alcaldía Municipal de Metapan**  
**Plan Estratégico Participativo 2012-2015**

Sector: Santa Rita, San Miguel Ingenio, San José Ingenio (Tarde).  
 Fecha: 18/10/2012



No.	Nombre	Comunidad	N° de DUI	Firma
1	Miriam Elizabeth Perez	(Ba) Com. El Cobano	0116174-6	Miriam E. P. de yandari
2	Hernan Calderon	Cos. El Cobano	02886022-0	(Hernan)
3	Loidy Marisol Garcia Rios	Com. El Cobano	00836327-4	Loidy
4	Rosa Alejandra Rosales	St. Rosa.	03859205-7	Rosales
5	Carlos Manuel Morales Santos	San Miguel Ingenio	00790609-6	C. M. M.
6	Margoth Morales de Gil	San Miguel Ingenio	00987400-4	Margoth Morales
7	Francisco Rodriguez Fuentes	San Miguel Ingenio	00873877-0	
8	Manuel de Jesus Carranza Gutierrez	El Metapan	01114872-2	
9				
10				
11				
12				
13				
14				
15				
16				
17				
18				
19				
20				

Alcaldía Municipal de Metapan

Plan Estratégico Participativo 2012-2015

Sector: Las Pavas - Montenegro y Camulian (Mañana)

Fecha: 23 de Octubre 2012



No.	Nombre	Comunidad	N° de DUI	Firma
1	Efraín Ruiz Mazariago	El Malpaso	00068504-6	<i>[Signature]</i>
2	Gabino López Salazar	San Jorge	00963560-3	<i>[Signature]</i>
3	Gabriel de Jesús Urribe Heredia	Malpaso, Desplado	00613665-5	<i>[Signature]</i>
4	Noe Gamaliel Quijada Martínez	San Jorge, Malpaso	02876946-6	<i>[Signature]</i>
5	Jairo Villapuerke Ruiz	La Bolsa, El Arrijo	00233939-0	<i>[Signature]</i>
6	Orbelina Acosta Urribe	Desplado, Malpaso	01883680-5	Orbelina Acosta
7	Miguel Ángel Aguilar García	La Bolsa, El Arrijo	04820020-4	Miguel
8	Orlando de Jesús Urribe Chinchilla	Desplado, Malpaso	00583902-2	<i>[Signature]</i>
9	Amilcar Acosta	Desplado, Malpaso	00358724-7	<i>[Signature]</i>
10	Alfonso Arriola Pacheco	La Isla, Lagunetas	00412623-0	A. AP
11	Carlos Humberto Arriola Castro	La Isla, Lagunetas	04476126-6	Carlos Humberto Arriola
12	Ricardo Perera Figueroa	Piletas	00692520-8	<i>[Signature]</i>
13	Juan José Lemus	Las Pavas	01351476-7	Juan José Lemus
14	Juan Carlos Peña Cuevas	Las Pavas	03919354-7	<i>[Signature]</i>
15	Raúl Antonio Santos Arista	Quebrada de Agua	02652864-4	Raúl Antonio Santos
16	Juan Antonio Lemus Hernández	Lempa, Cayucut	03578410-8	JUAN ANTONIO LEMUS
17	Rogelio Meneses Valle	Cas. El Salitre	02080706-6	<i>[Signature]</i>
18	Juan Ramos Monte Polanco	El Salitre, Isla	01552960-3	<i>[Signature]</i>
19	Florentino Villapuerke Ruiz	Cas. La Bolsa	00962350-4	<i>[Signature]</i>
20	Israel Ruiz Ruiz	Malpaso	03634157-3	Israel Ruiz

Alcaldía Municipal de Metapan

Plan Estratégico Participativo 2012-2015

Sector: Jalapa - Montenegro y Camulian (Mañana)

Fecha: 23 de Octubre 2012



No.	Nombre	Comunidad	N° de DUI	Firma
1	Jose Luis Martinez	Malpaso, cas. Panada	01669231-0	[Firma]
2	Rugno Martinez	Montenegro, Quebrada de Agua	01465595-6	RUGNO MARTINEZ
3	Gilberto Irujo Martinez	Montenegro, Quebrada de Agua	03280719-5	[Firma]
4	Ofilio Alvarado Duran	Montenegro, Quebrada de Agua	04009237-2	O.A.A.
5	Jose Roberto (Cartagena)	Valle los Guipada	01935218-9	J.R. Cartagena
6	Mario Amilcar Chavez Ramirez	Camulian	01901635-1	[Firma]
7	Jose Luis Hernandez	Camulian	04094369-6	Jose Hernandez
8	Papacl Riquero Sola	Montenegro	00648690-8	[Firma]
9	Vitermo Williams Riquero Sola	Montenegro	02722917-0	[Firma]
10	Maximo Martinez Umara	Camulian	01723657-3	Maximo Martinez
11	Santos Gonzalez Vivar	Valle los Guipada		[Firma]
12	Mauricio Aguilar Aguilar	Cas. Ceibita, los Aguilares	01932800-9	Mauricio Aguilar
13	Roman Guerra Vargas	Lapinetas, Cuspistat	02724594-8	[Firma]
14	Miguel Angel Lopez Lopez	Cds. San Jorge, Malpaso	00692208-4	Miguel Angel Lopez Lopez
15	Balbino Romero Vargas	Aguilares, Ceibita	04557636-3	Balbino Romero
16				
17				
18				
19				
20				

Alcaldía Municipal de Metapan  
Plan Estratégico Participativo 2012-2015

Sector: Cuixicat - La Ceibeta - La Isla y San Antonio La Junta (Tarde)

Fecha: 23 de octubre 2012



No.	Nombre	Comunidad	N° de DUI	Firma
1	Isais Rivera Martínez	Holón San Antonio la J	00037948-3	Isais Rivera Martínez
2	Miguel Angel Martínez	Cas. La Bolsa	01938438-0	M.A.M
3	William Alexis Calderón	La Isla, Cas. La Junta	04274361-0	William Alexis Calderón
4	Rolando Guerra	Holón La J, Cas. La Bolsa	0638948-6	Rolando Guerra
5	Cleto Pérez Hernández	Jabujilapa, Cas. Rancho	00691828-5	Cleto Pérez Hernández
6	José Mauricio Martínez	Cas. Toncantin	01860300-8	<del>José Mauricio Martínez</del>
7	Angel Rivas López	S. La Junta, Cas. La Bolsa	02883157-2	Angel Rivas López
8	Manuel de Jesús Guerra	La Isla, Cas. el Ahogado	03992709-3	Manuel Guerra
9	Candido Arriola Morales	La Isla, Cas. el Ahogado	03000808-8	<del>Candido Arriola Morales</del>
10	Francisco Arriola Flores	La Isla, Cas. el Ahogado	00399075-9	Francisco Arriola Flores
11	Dimas Alonso Galdamez	La Isla, Cas. el Ahogado	03813078-6	D A G
12	José Mario Guerra	La Isla, Cas. el Ahogado	00403913-2	Maria
13	Amadeo Morales Guerra	La Isla, Cas. el Ahogado	01852434-3	A.M
14	Israel Rivas Escobar	La Isla, Cas. el Ahogado	00896182-8	Israel Rivas
15	Robel de Jesús Escobar	La Isla, Cas. el Ahogado	03570591-0	<del>Robel de Jesús Escobar</del>
16	Rigoberto Arriola Pacheco	La Isla, Cas. el Ahogado	00417062-9	Rigoberto Arriola Pacheco
17	Victor Manuel Ramírez	Cuixicat, C. Los Ranchos	00661583-7	Victor Manuel Ramírez
18	Alex Francisco Castro	La Isla, Cas. La Isla	03770277-2	<del>Alex Francisco Castro</del>
19	Luis Enrique Hernández	Jabujilapa, Cas. La Isla	03432860-0	<del>Luis Enrique Hernández</del>
20	Arturo Polanco Galdamez	La Isla	04009289-3	Arturo Polanco

Alcaldía Municipal de Metapan

Plan Estratégico Participativo 2012-2015

Sector: Cutziscat - La Ceibita, La Isla y San Antonio La Junta (tarde)

Fecha: 23 de octubre 2012



No.	Nombre	Comunidad	N° de DUI	Firma
1	Felix de Jesus Mejia	San Antonio la Junta	01159705-4	Felix
2	Jose Efraim Sandoval	San Antonio la Junta	01413049-3	JSM
3	Ruben Mejia Martinez	San Antonio la Junta	03618553-7	Rubén
4	Elias Cabrera Rosales	San Antonio la Junta	02185992-7	Elias Cabrera
5	Alejandro Cabrera Hernandez	San Antonio la Junta	01393609-6	Al
6	Teodoro Calderon Calderon	Casero la Junta	01356476-7	Teodoro
7	Oscar Calderon Mendoza	Casero la Junta	015584181-5	Oscar Calderon
8	Margarito Mendez Mejia	San Ant. la Junta, La Balsa	02056918-9	Mg
9	Juan Jose Hercules Lindero	Cutziscat, La Peña	03368625-9	Juan Jose Hercules
10	Santos Mario Barrillas	Cutziscat, La Peña	01193038-1	Santos
11	Santos Benjamin Mendez	San Ant. la Junta, Casero	01651621-3	Santos
12	Mercedes Cierra de Rivas	San Ant. la Junta, La Balsa	01854178-0	Mercedes Cierra
13	Jesus Emmanuel Mendez	San Ant. la Junta, Casero	04600436-9	Jesus
14	A Melio Aguilar Mendez	San Ant. la Junta, Casero	03474450-5	Amelio Aguilar
15	NEFTALI Calderon Castro	La Ceibita, La Guatay	00075393-8	NEFTALI CALDERON C.
16	Ramon Guerra Vargas	Cutziscat, Quebracho	02724594-8	Ramon
17	Jose Antonio Figuerola P.	San Ant. la Junta, La Balsa	02495102-9	Jose A Figuerola
18	Peres Perez Mejia	San Ant. la Junta, La Balsa	00104343-3	Peres Perez Mejia
19	Elias Jose Rivas Sierra	San Ant. la Junta, La Balsa	03909790-3	Elias
20	Jose Lucas Calderon Rivera	Casero, La Balsa Tabula pa	04772385-1	JOSÉ



**Alcaldía Municipal de Metapan**  
**Plan Estratégico Participativo 2012-2015**

Sector: Cajecatl - La Ceibita - La Isla y San Antonio La Junta (Tarde).  
 Fecha: 23 de Octubre 2012



No.	Nombre	Comunidad	N° de DUI	Firma
1	Rayl Rivera	San Ant. la Junta, La Bolsa	01232497-3	
2	Pedro Antonio Sandoval	La Isla	02597810-5	
3	Antelina Lopez Guvora	La Bolsa		Antelina Lopez
4	Orbelina Hernandez	San La Bolsa		Orbelina Hernandez
5				
6				
7				
8				
9				
10				
11				
12				
13				
14				
15				
16				
17				
18				
19				
20				

**Alcaldía Municipal de Metapan**

**Plan Estratégico Participativo 2012-2015**

Sector: Sn. Antonio M. y las Piedras - D.G. (Mañana)

Fecha: 24 de Octubre 2012



No.	Nombre	Comunidad	N° de DUI	Firma
1	Armando Antonio Castro Lemos	Belen Ajijut	02725209-2	
2	Blanca Noemy Diaz Flores	Las Las Manas	04113967-6	Blanca Noemy Diaz Flores
3	Reina Isabel Escobar Acevedo	Arenal Pacheco	04088699-1	RYONE-17
4	Carlos Gomez Mendez Lopez M.	Arenal Pacheco	02556329-3	
5	Rosa Estela Fiqueroa	Las Piedras, Las Las	02326111-2	
6	Juan Jose Morales	Bendiciones de Dios	03293635-0	
7	Hervin Alcides Vasquez Vicent	San Diego	03982218-8	
8	Magdalena Magaña	El Desagüe	02300330-2	Magdalena Magaña
9	Josefina Morales Orellana	El Desagüe	041182177-4	Josefina Morales O.
10	Risla Yanet Gomez Ramos	Valle Nuevo, Las Piedras	04178920-7	
11	Florencio Armando Fajardo Flores	Valle Nuevo, Las Piedras	01427917-4	
12	Jeremias de Jesus Cuellar	El Desagüe	05010927-8	
13	Andres Gomez	Cto. Sn. Antonio Max	00891299-2	Andres Gomez
14	Ana Maria Martinez de Diaz	Cto. Sn. Antonio	03692161-6	
15	Marta Lilian Sierra de Custodio	Cto. Sn. Antonio Max	01706462-5	MLS
16	Martín Asunción Díaz	Mps. Sn. Antonio Max	00405876-2	
17	Jose Erasmo Guevara Hernandez	Caj. San Marco, Belen	01544481-1	J.E.G.
18	Rina Liset Calderon de Aula	El Zorrillo	01362562-3	R.L. C. de Paula
19	Maria Elena Lemos Morales	Par. El Roble, Belen	04366814-8	Maria Elena Lemos Morales
20	Marta Adilia Aula Garcia	Arbitos, Las Piedras	00919621-4	

Alcaldía Municipal de Metapan

Plan Estratégico Participativo 2012-2015

Sector: San Antonio M. y las Piedras (Mañana)

Fecha: 24/10/2012 Belen Guijat



No.	Nombre	Comunidad	Nº de DUI	Firma
1	Antonio de Asuncion Guzman M	Cas. Valle Nuevo, San Ant. M.	00189284-0	[Firma]
2	Narciso Antonio Orellana Estanda	Cas. las Cruces, Belen G.	0212249325-7	[Firma]
3	Walter Alexander Calderon Fuentes	Cas. las Cruces, Belen G.	04044823-0	[Firma]
4	Jazmin Arely Zepeda de Parballo	Cas. El Uano, Belen G.	03231796-2	[Firma]
5	Juan Pastor Pecinos Palma	Cas. El Uano, Belen G.	04138538-8	[Firma]
6	Francisco Jovel Gutierrez Ortiz	San Nicolas	01030063-0	[Firma]
7	Luis Antonio Ladino Castro	San Nicolas	00394765-4	[Firma]
8	Martin Eduardo Gonzalez Mart.	Hdo. San Francisco	04390541-9	[Firma]
9	Ronulo Garcia Rodriguez	La Ojalastrom	01639478-4	[Firma]
10	Mario Noe Mancera Pena	La Ojalastrom	02266501-2	[Firma]
11	Sandra Mabel Calderon de Arista	Cas. El Tablon, Cubita		[Firma]
12	Jose Antonio Santos Barillas	El Desague	03774212-0	[Firma]
13	Lucas Elmer Martinez Martinez	El Rodeo	01990147-5	[Firma]
14	Dora Marisol Gueves Hernandez	El Sitio, Belen G.	00351360-4	[Firma]
15	Alfredo Ramos Andrade	Col. San Francisco	00207877-4	[Firma]
16	Gilberto Antonio Guadron	Cas. El Desague, Pital	02528625-7	[Firma]
17	Rosa Miriam Gomez de Lemus	Cas. las Recreitas	00429563-1	[Firma]
18	Santiago Villanueva	Cas. Belen Guijat	01927851-8	[Firma]
19	Eliseo Rivera Rivas	Buena Vista	02923301-0	[Firma]
20	Mixon Odil Lopez Mejia	Valle Nuevo	02056598-1	[Firma]



**ANEXO N° 3**  
**FOTOGRAFÍAS DEL PROCESO.**

## CANTON EL PANAL, LIMO Y BRUJO

---



## EL CAPULIN, CARRIZALILLO Y EL ROSARIO

---



**ALDEA EL ZAPOTE, MAL PASO, SAN JUAN LAS MINAS, TAHUILAPA**

---



## LA JOYA, MATALAPA, CAÑAS DULCES

---





## SAN JERONIMO, TECOMAPA, EL SHISTE

---



## SANTA RITA, SAN MIGUEL INGENIO, SAN JOSE INGENIO



**LAS PAVAS, MONTENEGRO, CAMULIAN**

---



**CUYUISCAT, LA CEIBITA, LA ISLA**

---



**SAN ANTONIO, LAS PIEDRAS, BELEN GUIJAT**

---



## ZONA URBANA Y AGREGADOS

---

