



MUNICIPIO DE SAN VICENTE DEPARTAMENTO DE SAN VICENTE

PLAN ESTRATÉGICO PARTICIPATIVO (PEP) 2015-2022



Diciembre 2014

HOJA DE CRÉDITOS

**PLAN ESTRATÉGICO PARTICIPATIVO DEL MUNICIPIO SAN VICENTE
PEP DEL MUNICIPIO
Diciembre 2014**

Concejo Municipal 2012-2015

ONG: Fundación Nacional para el Desarrollo. FUNDE

Coordinación y Fuente de Financiamiento:

Unidad Ejecutora del Proyecto (UEP)
Proyecto de Fortalecimiento de Gobiernos Locales (PFGL)

Acompañamiento Técnico:

Instituto Salvadoreño de Desarrollo Municipal (ISDEM)
Subsecretaría de Desarrollo Territorial y Descentralización (SSDT)

Foto de Portada: Collage de imágenes del municipio y del proceso de planificación estratégica participativa. FUNDE y cortesía de la alcaldía municipal de San Vicente.

“Esta publicación ha sido elaborada en el marco del Proyecto de Fortalecimiento de Gobiernos Locales (PFGL), Subcomponente 2.3 Planificación Participativa y Concertada del Territorio. El contenido es responsabilidad de la **Fundación Nacional para el Desarrollo, FUNDE** y en ningún caso debe considerarse que refleja la opinión o puntos de vista institucional del PFGL”.

INDICE

ACRONIMOS Y SIGLAS.....	5
INTRODUCCION.....	7
1. SINTESIS DEL DIAGNOSTICO DEL MUNICIPIO.....	8
1.1 CARACTERIZACION Y CONTEXTUALIZACION DEL MUNICIPIO	8
1.2 AMBITO SOCIO CULTURAL	9
1.2.1 <i>Vivienda</i>	9
1.2.2 <i>Servicios de la vivienda</i>	10
1.2.3 <i>Conectividad vial.....</i>	12
1.2.4 <i>Educación, salud y seguridad ciudadana</i>	13
1.2.5 <i>Tejido social, recreación y deportes</i>	14
1.2.6 <i>Patrimonio cultural existente.....</i>	15
1.3 AMBITO ECONÓMICO.....	16
1.3.1 <i>Situación del empleo.....</i>	16
1.3.2 <i>Tejido productivo y comercialización.....</i>	17
1.3.3 <i>Tejido empresarial, ofertas de servicios financiero y no financiero</i>	18
1.3.4 <i>Turismo y transporte</i>	19
1.3.5 <i>Ventajas comparativas y competitivas</i>	19
1.4 AMBITO MEDIO AMBIENTAL	20
1.4.1 <i>Identificación del riesgo y amenazas.....</i>	20
1.4.2 <i>Contaminación de fuentes de agua y suelo</i>	21
1.5 AMBITO POLITICO-INSTITUCIONAL	23
1.5.1 <i>Administración y finanzas municipales.....</i>	23
1.5.2 <i>Prestación de servicios, mecanismos de participación, instrumentos jurídicos y políticos</i>	24
1.5.3 <i>Esfuerzos que se desarrollan en materia de equidad de género.....</i>	26
1.5.4 <i>Esfuerzos que se desarrollan en materia de juventud.....</i>	26
1.5.5 <i>Esfuerzos que se desarrollan en materia de gestión del riesgo.....</i>	26
1.6 PRINCIPALES TENDENCIAS QUE IMPACTAN AL MUNICIPIO Y SUS DINÁMICAS ACTUALES	27
2. DEFINICIONES ESTRATÉGICAS.....	29
2.1 VISIÓN DE DESARROLLO DEL MUNICIPIO	31
2.2 MISION DE LA MUNICIPALIDAD	31
2.3 VALORES.....	31

2.4	OBJETIVOS ESTRATÉGICOS POR AMBITO.....	32
2.5	EJES ESTRATÉGICOS POR AMBITO	32
2.6	PROGRAMAS POR AMBITO.....	35
2.6.1	<i>Programas del ámbito sociocultural.....</i>	36
2.6.2	<i>Programas del ámbito económico</i>	40
2.6.3	<i>Programas del ámbito medioambiental.....</i>	42
2.6.4	<i>Programas del ámbito político institucional</i>	45
2.7	PORTAFOLIO DE PERFILES DE PROYECTOS ESTRATÉGICOS.....	47
2.7.1	<i>Proyecto 1. Gestión para la implementación efectiva de un plan de seguridad y prevención de la violencia en el Municipio de San Vicente.....</i>	47
2.7.2	<i>Proyecto 2: Implementación del plan municipal de prevención de la violencia contra las mujeres.....</i>	49
2.7.3	<i>Proyecto 3: Ordenamiento y recuperación del centro histórico de San Vicente.....</i>	52
2.7.4	<i>Proyecto 4: Generación de espacios para el desarrollo integral de la juventud vicentina</i>	55
2.7.5	<i>Proyecto 5: Implementación de un programa municipal de apoyo al fortalecimiento de la actividad agrícola y al pequeño comercio del municipio de San Vicente</i>	58
2.7.6	<i>Proyecto 6. Implementación del plan estratégico de desarrollo turístico del municipio de San Vicente</i>	60
2.7.7	<i>Proyecto 7: Implementación de un programa de fortalecimiento a 176 ADESCO`s del municipio de San Vicente.....</i>	63
2.8	CRITERIOS DE SELECCIÓN Y PRIORIZACION DE PROYECTOS	65
2.9	PROGRAMA MULTIANUAL DE INVERSIÓN Y DE FINANCIAMIENTO	74
2.10	ESTRATEGIA DE SEGUIMIENTO Y EVALUACION	111
2.11	ESTRATEGIA DE COMUNICACIÓN Y GESTIÓN	118
2.11.1	<i>Objetivos de la estrategia.....</i>	118
2.11.2	<i>Público destinatario de la estrategia.....</i>	118
2.11.3	<i>Construcción de ideas centrales de comunicación</i>	119
2.11.4	<i>Presupuesto</i>	121
2.11.5	<i>Comunicación para la gestión del plan</i>	121
3.	ANEXOS.....	123

INDICE DE TABLAS

LISTA DE REFERENCIAS

ACRONIMOS Y SIGLAS

ADESCO	Asociación de Desarrollo Comunal
ACEVI	Asociación de Comerciantes y Empresarios Vicentinos
ANDA	Administración Nacional de Acueductos y Alcantarillados
AMSV	Alcaldía Municipal de San Vicente
BIRF	Banco Internacional de Reconstrucción y Fomento
CAM	Cuerpo de Agentes Municipales
CDMYPE	Centro de Desarrollo de la Micro y Pequeña Empresa
CENTA	Centro Nacional de Tecnología Agropecuaria y Forestal
CONAMYPE	Comisión Nacional de la Micro y Pequeña Empresa
EHPM	Encuesta de Hogares de Propósitos Múltiples
DIGESTYC	Dirección General de Estadística y Censos
FISDL	Fondo de Inversión Social para el Desarrollo Local
FODES	Fondo para el Desarrollo Económico Social
FONAVIPO	Fondo Nacional de Vivienda Popular
FOVIAL	Fondo de Mantenimiento Vial
FUNDE	Fundación Nacional para el Desarrollo
IICA	Instituto Interamericano de Cooperación para la Agricultura
INJUVE	Instituto Nacional de la Juventud
INBI	Índice de Necesidades Básicas

INSAFORP	Insatisfechas Instituto Salvadoreño de Formación Profesional
ISDEMU	Instituto Salvadoreño para el Desarrollo de la Mujer
ISDEM	Instituto Salvadoreño de Desarrollo Municipal
ISTA	Instituto Salvadoreño de Transferencia de Tierras
JICA	Agencia para el Desarrollo Internacional del Pueblo de Japón
MAG	Ministerio de Agricultura y Ganadería
MARN	Ministerio de Medio Ambiente y Recursos Naturales
MINEC	Ministerio de Economía
MINSAL	Ministerio de Salud
MINSAL	Ministerio de Salud
MYPE	Micro y Pequeña Empresa
ONG	Organización No Gubernamental
PEP	Plan Estratégico Participativo
PNC	Policía Nacional Civil
PNUD	Programa de las Naciones Unidas para el Desarrollo
PFGL	Proyecto de Fortalecimiento de Gobiernos Locales
SAE	Secretaria para Asuntos Estratégicos de la Presidencia
SSDT	Sub Secretaría de Desarrollo Territorial y Descentralización
UCSF	Unidad Comunitaria de Salud Familiar
USAID	Agencia de los Estados Unidos para el Desarrollo Internacional

INTRODUCCION

El gobierno de El Salvador y el Banco Internacional de Reconstrucción y Fomento (BIRF), han suscrito el convenio denominado “Proyecto de Fortalecimiento de los Gobiernos Locales (PFGL)”, el cual se aprobó por Decreto Legislativo el 26 de agosto de 2010; siendo este el marco referencial del actual proceso de planificación estratégica en el municipio de San Vicente.

Es así como la municipalidad de San Vicente firmó convenio de entendimiento con la Secretaría para Asuntos Estratégicos de la Presidencia de la República (SAE), para la implementación de dicho proyecto con sus correspondientes componentes y subcomponentes. Particularmente, en la ejecución del subcomponente 2.3 Fortalecimiento de la capacidad para la planificación participativa de las municipalidades es que se elabora el Plan Estratégico Participativo (PEP) con enfoque económico del municipio.

Al presente documento le anteceden actividades importantes del proceso como la integración y capacitación del Grupo Gestor; con quienes se hizo la revisión y análisis de los resultados de las consultas, para lograr definir prioridades, visión, objetivos de desarrollo, ejes estratégicos y la priorización de los proyectos del PEP.

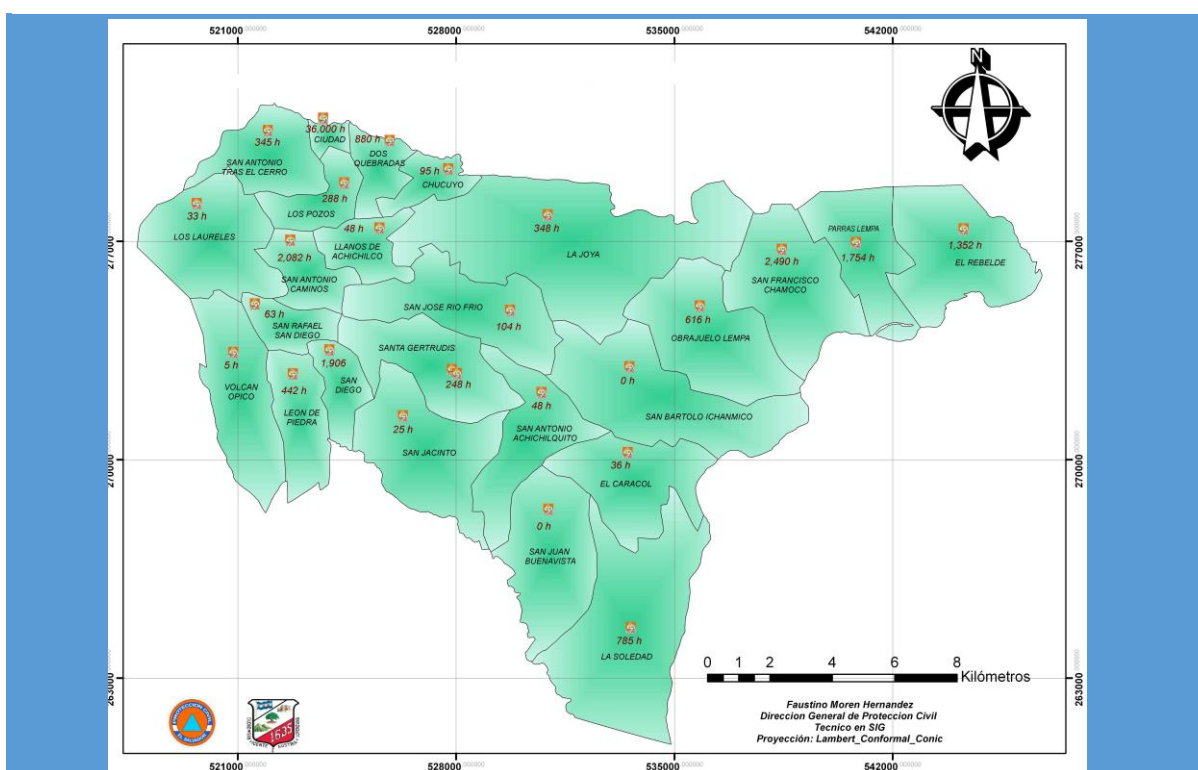
Todo el proceso presentado anteriormente, ha posibilitado que en este documento se presente el Plan Estratégico Participativo del municipio de San Vicente, lo cual se hace a partir del desarrollo de dos grandes apartados.

En el primero, se presenta el resumen del diagnóstico del municipio, en el cual se hace una combinación entre la principal información documental encontrada y la problemática señalada en la consulta territorial, sectorial e institucional; en el segundo, se expone el conjunto de definiciones de carácter estratégico construido de forma participativa con el Grupo Gestor: visión, objetivos de desarrollo, ejes estratégico, programas, criterios y selección de proyectos, portafolio de proyectos y el programa multianual de inversiones; concluyendo con la presentación de dos estrategias: la de seguimiento y evaluación, y la de comunicación y gestión.

1. SINTESIS DEL DIAGNOSTICO DEL MUNICIPIO

1.1 CARACTERIZACION Y CONTEXTUALIZACION DEL MUNICIPIO

El municipio de San Vicente es cabecera del departamento de San Vicente y está ubicado en la zona paracentral de El Salvador, a 58 km al este de San Salvador.



Fundación	Villa: 1658	Ciudad: 1812
Población	53,213 habitantes	
División política administrativa	Cantones: 26 ¹ Barrios: 5	Caseríos: 107
Potencial para el desarrollo económico	El turismo y sus atractivos: sitio arqueológico Tehuacán e iglesia El Pilar; turicentro Amapulapa y Poza Azul; ríos La Joya, El Coco, Grande, Frío, Higuayo, Guajoyo y Los Achiotés; Los 3 cerros y Buenavista	
Geografía	Limita al norte con San Cayetano Istepeque y Apastepeque; al oeste con Tepetitán y Tecoluca; Al sur con San Agustín; al este con Berlín y	

¹ De acuerdo al Censo 2007, en el municipio de San Vicente los cantones San Juan Buena Vista y San Bartolo Ichamnico se encuentran deshabitados; sin embargo, de acuerdo a referencias de la Unidad de Promoción Social, son 10 cantones deshabitados actualmente. El cantón Antón no aparece en el mapa pero si se reconoce como parte de la división.

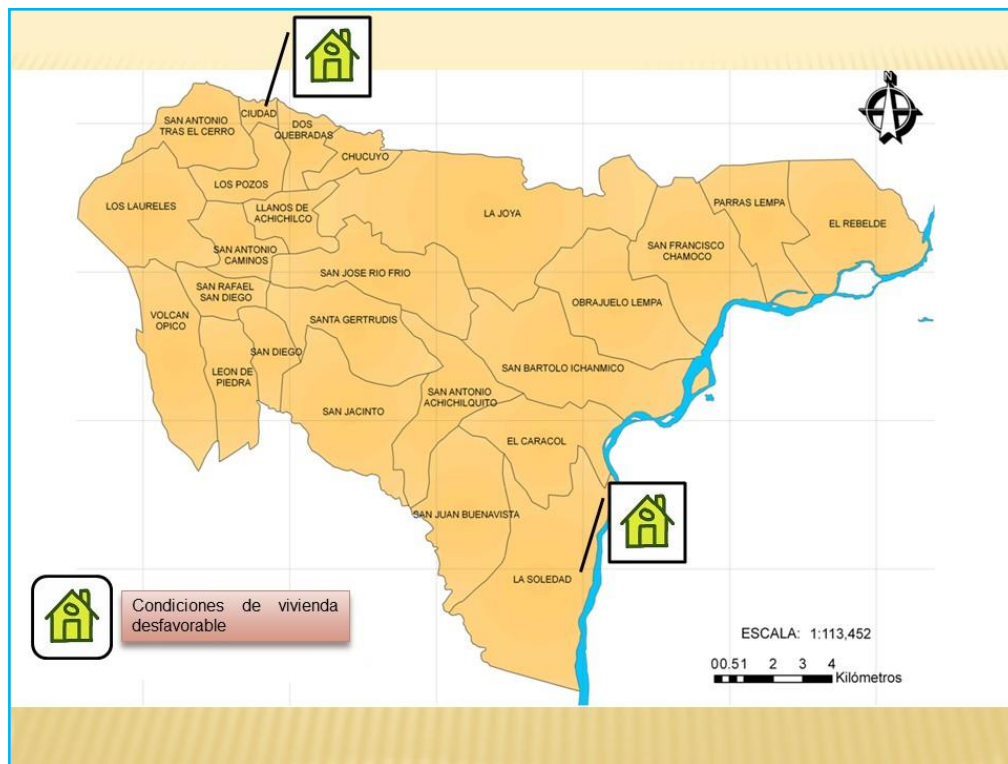
	Mercedes Umaña (Usulután).			
Presencia de pueblos originarios	Lenca: 22		Otros: 2	
IDH	0.717, categoría: "Desarrollo humano medio-alto"			
Condición de pobreza de las comunidades	Extrema: 2	Alta: 6	Moderada: 12	Baja: 11

1.2 AMBITO SOCIO CULTURAL

1.2.1 Vivienda

El municipio de San Vicente presenta un déficit habitacional del 32.6%², por debajo del déficit departamental que es del 40.8% (PNUD, 2009).

Aproximadamente más del 80% de los hogares cuentan con viviendas que han sido construidas con materiales resistentes, el resto de viviendas fueron construidas con materiales frágiles (DIGESTYC, 2007). En el mapa se muestra que la problemática de las condiciones desfavorables de la vivienda fue identificada como prioridad en el cantón La Soledad, mientras que en la zona urbana se identificó en los barrios Concepción y El Calvario.



Fuente: Elaboración propia con información de consultas del PEP

² 11 de 13 municipios del departamento de San Vicente presentan un déficit habitacional por encima del municipio de San Vicente, ocupando el déficit más alto el municipio de San Ildefonso con 57,8%.

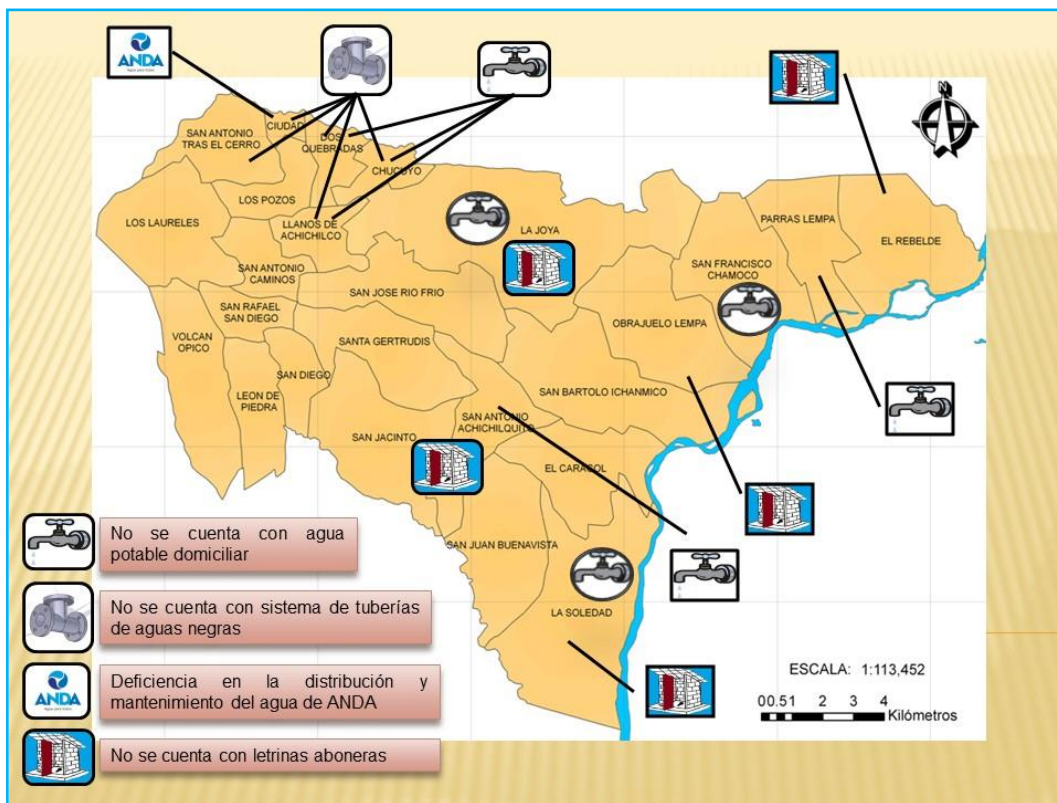
1.2.2 Servicios de la vivienda

Agua y saneamiento

En el municipio, el 76,9% de hogares tiene acceso al agua dentro de la casa, porcentaje que se encuentra por encima del promedio departamental que es del 63,4% (PNUD, 2009). La población expresa que es necesario que se mejoren las condiciones de acceso al agua domiciliar potable en el municipio. El mapa muestra que en las consultas territoriales la problemática fue expresada en 8 cantones.

Por otra parte, de acuerdo al PNUD (2009), solo el 56,1% de hogares cuentan con saneamiento por alcantarillado, por arriba del porcentaje departamental (30,2%).

Respecto al saneamiento por alcantarillado, en el mapa se puede observar que se identificó como problema prioritario en la ciudad y 3 cantones. Además, 5 cantones identificaron que no cuentan con letrinas aboneras, siendo el déficit por tipo de servicio sanitario a nivel de municipio, del 30,4% (DIGESTYC, 2007).

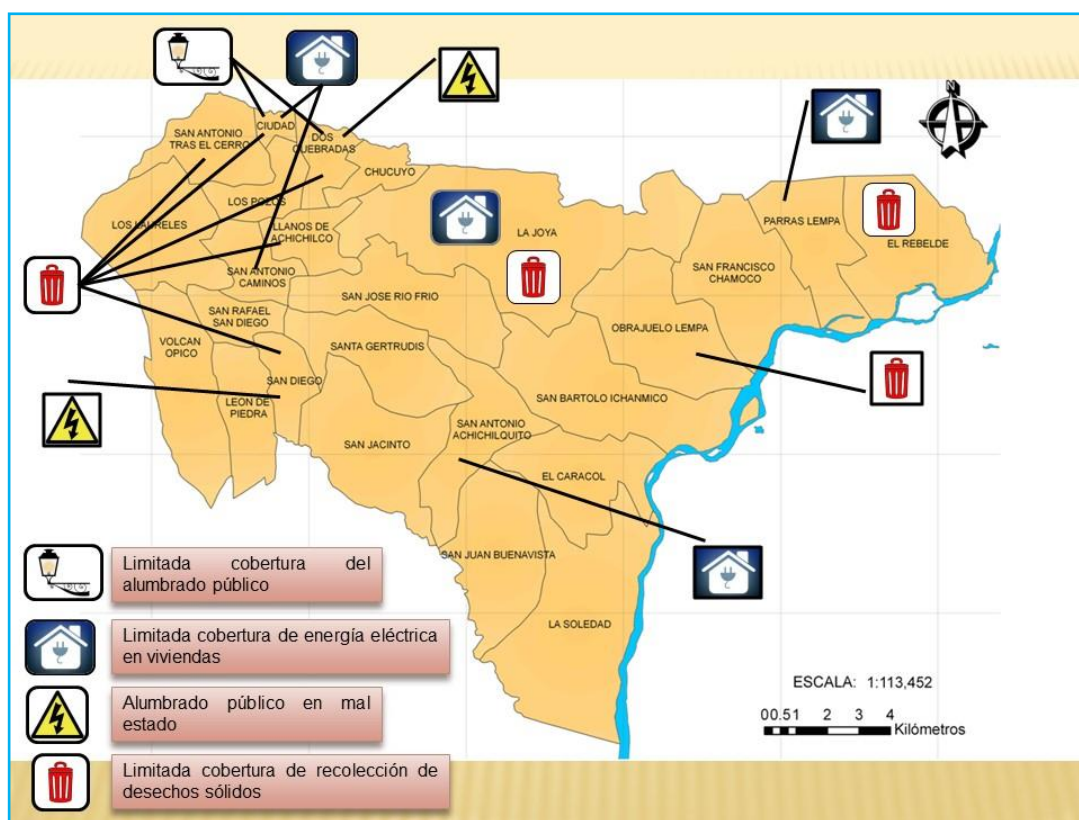


Fuente: Elaboración propia con información de consultas del PEP

Energía eléctrica y recolección de desechos sólidos

El municipio tiene un 91,4% de cobertura de alumbrado, por encima del porcentaje departamental que es del 86,9% (PNUD, 2009), siendo la electricidad dentro de la vivienda el tipo de alumbrado que más predomina. En este marco, el mapa muestra que la problemática se priorizó en tres aspectos: limitada cobertura de energía eléctrica en viviendas, limitada cobertura de alumbrado público y alumbrado público en mal estado.

Por otra parte, la Unidad Tributaria de la municipalidad de San Vicente indica que en cuanto al servicio de recolección de desechos sólidos, se tiene una cobertura del 86%, este servicio se brinda en la ciudad y cantones cercanos a la ciudad como Antón Flores, Achichilco, Dos Quebradas y Chucuyo. Sin embargo, en el mapa se muestra que 7 cantones y algunos barrios de la ciudad ve limitada la cobertura del servicio; además esta problemática la población la relacionó con el grado de contaminación que se produce por la existencia de los botaderos de basura a cielo abierto.

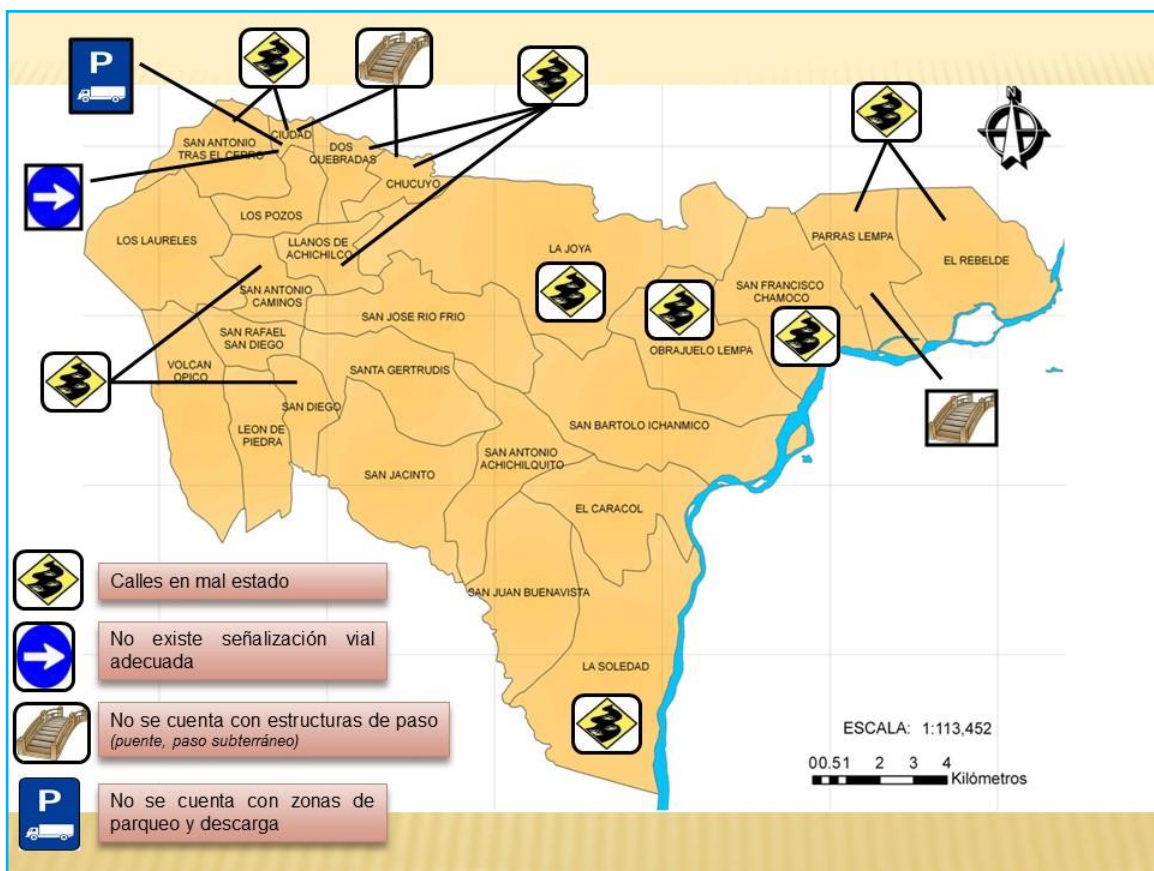


Fuente: Elaboración propia con información de consultas del PEP

1.2.3 Conectividad vial

La principal vía de comunicación que conecta al municipio de San Vicente con San Salvador es la carretera Panamericana con 59 km asfaltados y se encuentra en buen estado; la calle que conecta al municipio de San Vicente con Zacatecoluca cuenta con 32 km asfaltados y a la cual se conectan los cantones de Achichilco, Dos Quebradas, Chucuyo, San Diego, La Joya y otros de la zona sur del municipio, esta se encuentra en regular estado.

Las vías de comunicación que unen al casco urbano con los cantones y caseríos del municipio son caminos vecinales de tipo mixto y de tierra. En la zona urbana: los barrios, colonias, residenciales y urbanizaciones se conectan entre sí por medio de calles y avenidas de tipo asfaltado, mixto y tierra, encontrándose en regular estado.



Fuente: Elaboración propia con información de consultas del PEP

En el mapa se muestra que la población identificó como problemática principal: las calles en mal estado en zona urbana y rural, no existe señalización vial adecuada en la ciudad, no se cuenta con estructura de paso y no se cuenta con zonas de parqueo en el centro de la ciudad que afectan la circulación y el comercio.

1.2.4 Educación, salud y seguridad ciudadana

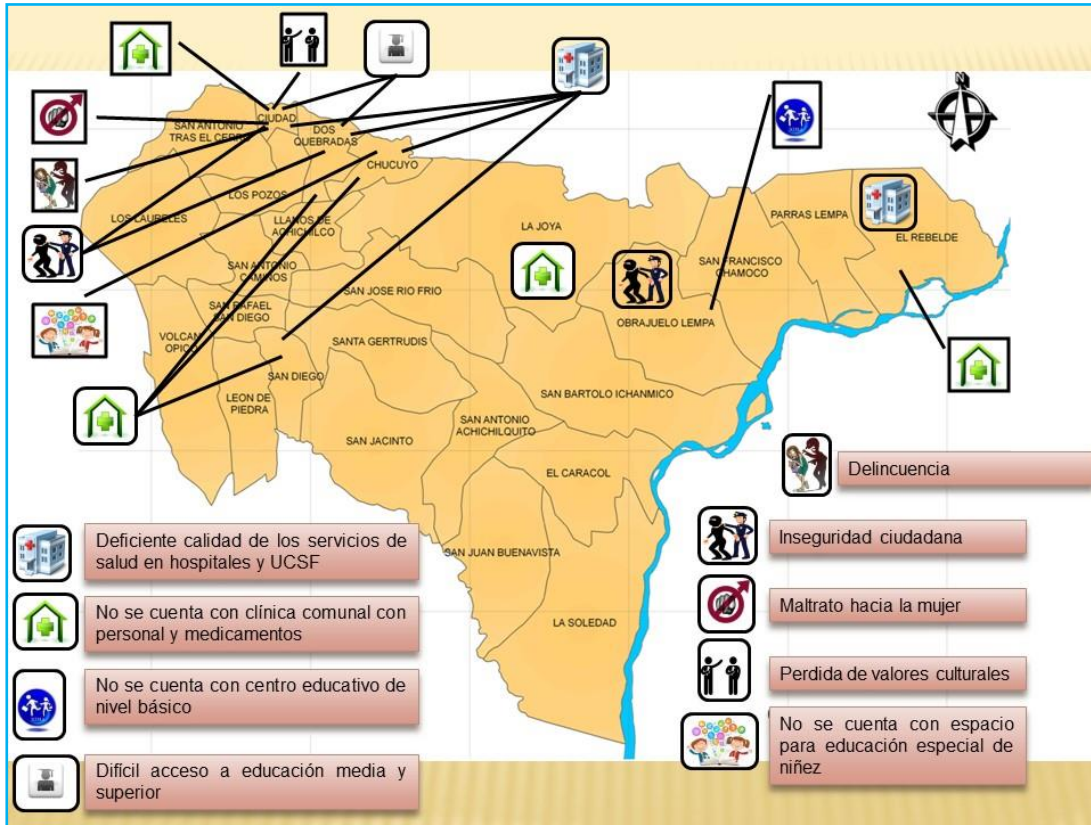
La tasa de analfabetismo del municipio es del 20.0, con una escolaridad promedio de 5.6 años; en cuanto al dato desagregado por zona, en lo rural la población ha cursado hasta cuarto grado, a pesar que en la zona rural existen treinta centros escolares, de los cuales veintiocho cuentan con nivel de parvularia y básica, los dos restantes cuentan con básica y media; en el mapa se identifica como problemática el difícil acceso a la educación media y superior.

Acerca de la situación de salud en el municipio, se cuenta con tres establecimientos públicos: hospital, UCSF y un ECOSF en la zona norte del municipio³; el déficit de cobertura y de servicios de calidad se muestran en el mapa, identificándola como problemática en 8 cantones y en la ciudad.

En cuanto a la seguridad ciudadana, USAID (2014) refiere que el municipio de San Vicente se encuentra dentro de los cincuenta municipios más violentos del país. Identificándose como problemática la inseguridad, delincuencia y violencia de género.

³ De acuerdo a la reforma de salud (2009), la infraestructura de la red de servicios de salud a nivel nacional debería de comprender Unidades Comunitarias de Salud Familiar (UCSF) básica, intermedias y especializadas; además, se contaría con Equipos Comunitarios de Salud Familiar (ECOSF).

Ver en el siguiente mapa las problemáticas identificadas en este tema.

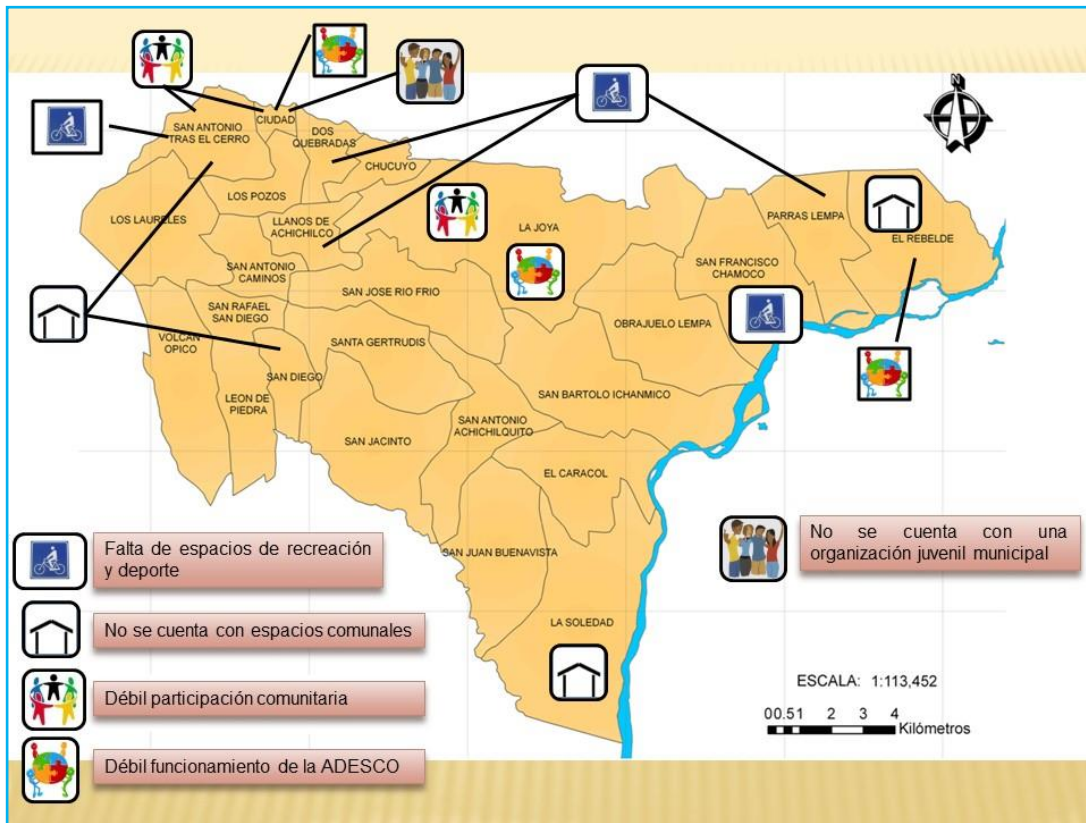


Fuente: Elaboración propia con información de consultas del PEP

1.2.5 Tejado social, recreación y deportes

De acuerdo a la municipalidad, el municipio de San Vicente cuenta con 176 asociaciones comunales (ADESCO), algunas juramentadas, otras pendientes de juramentar y otras por conformarse y legalizarse. Es relevante que este tema fue estrechamente relacionado con el débil funcionamiento de la Unidad de Promoción Social de la municipalidad, por no contar con personal suficiente que acompañe y asesore a las asociaciones. Se muestra en el mapa que las problemáticas en relación a este tema se identificaron en 9 cantones y la zona urbana.

En cuanto a la recreación y el deporte, en el mapa se muestra que 5 cantones identificaron las dificultades en esta temática, ya que la población ve en la creación de estos espacios recreativos y deportivos una forma alternativa para disminuir los índices de violencia.



Fuente: Elaboración propia con información de consultas del PEP

1.2.6 Patrimonio cultural existente

La DIGESTYC (2007) refiere que en el municipio de San Vicente se identifican 22 personas del pueblo originario de los Lenca; en esta línea, existen muchos nombres de lugares con toponimia náhuatl como: Amapulapa, "Río donde se hunden los amates"; Sisimico, "Lugar del gigante", entre otros. Esto puede indicar una influencia notable de la cultura náhuatl lenca.

Acerca del patrimonio cultural tangible más distinguido en el municipio se destaca: Iglesia El Pilar, Torre Vicentina, Árbol de los Lamentos, Árbol del Tempisque, turicentro Amapulapa, sitio arqueológico Tehuacán y complejo La Joya-Sisimico.

1.3 AMBITO ECONÒMICO

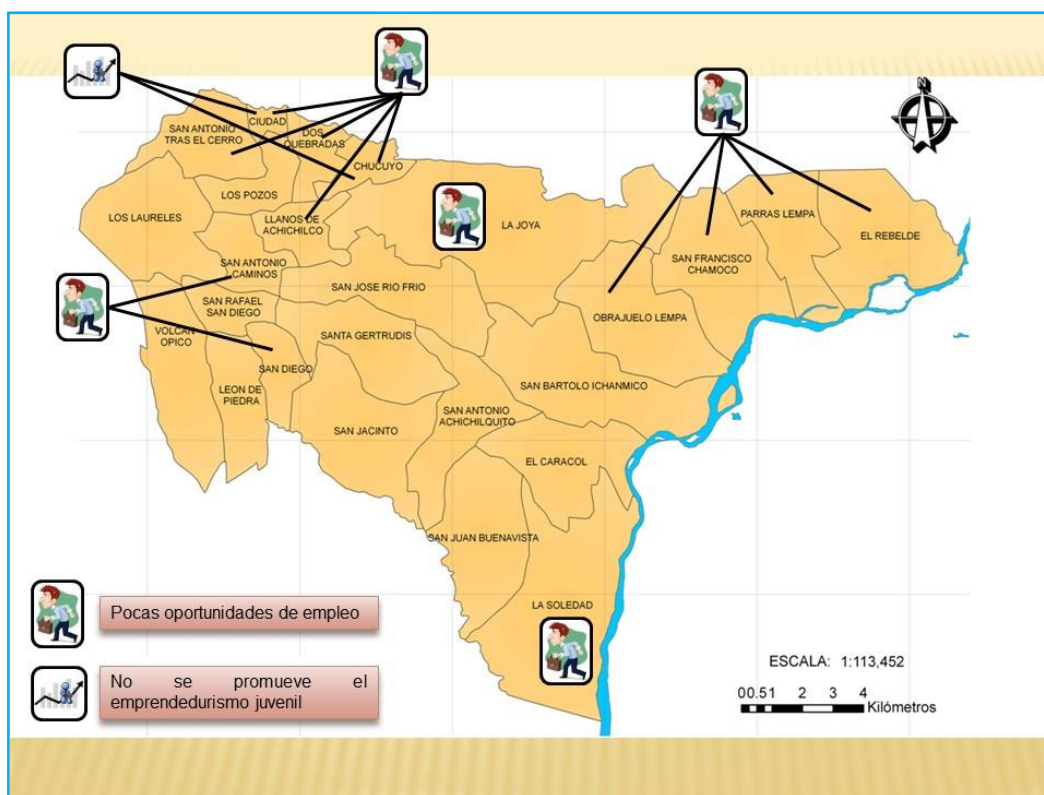
1.3.1 Situación del empleo

La PEA del municipio de San Vicente es del 40,4%, el 93% de esta población está en condición de ocupados y el 7% desocupados (DIGESTYC, 2007).

Además, el Ministerio de Trabajo y Previsión Social, refiere que en el municipio existen 104 empresas registradas y tienen como empleados formales a 1,370 personas (USAID, 2009).

Se agrega, que en el área agrícola existen 13,440 puestos de trabajo, de estos solo el 16% son trabajos fijos dados a hombres, de los cuales el mayor porcentaje son puestos de trabajo por temporadas. Del total de puestos, solo el 0,3% de las mujeres tienen puestos de trabajo fijo (DIGESTYC, 2008-2009). Es decir, en la actividad agrícola se muestra una marcada desigualdad de oportunidades laborales entre hombres y mujeres.

La problemática del desempleo fue señalada en 12 cantones; mientras que en la zona urbana en 5 barrios. Además, fue identificada por jóvenes, mujeres, sectores económicos (comercio formal e informal).



Fuente: Elaboración propia con información de consultas del PEP

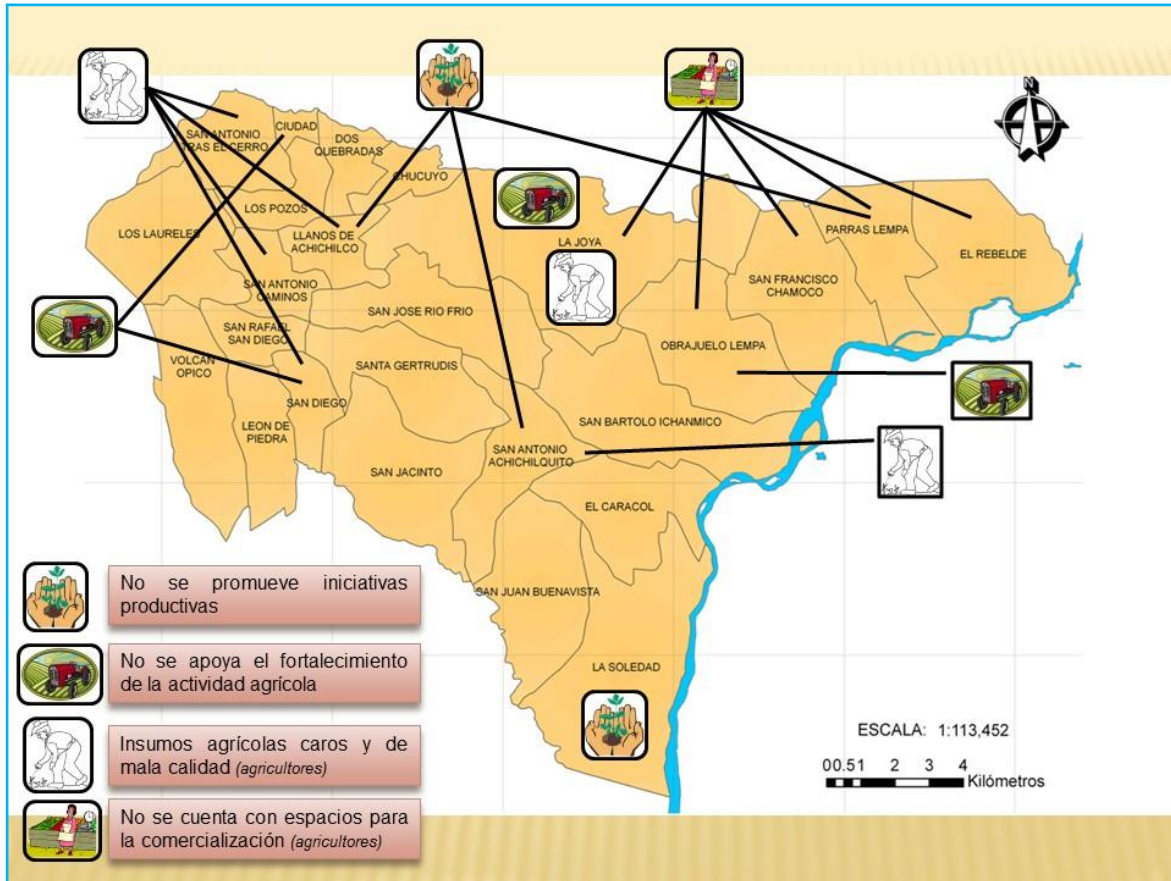
1.3.2 Tejido productivo y comercialización

La principal actividad productiva del municipio es la agropecuaria, cultivándose principalmente el maíz, frijol, sorgo, arroz, caña de azúcar, café, frutales y hortalizas.

De la producción de granos básicos, el que más se produce es el maíz y del total de quintales que se produce, el 67,4% se destina a las ventas. Los principales canales de comercialización son: minoristas, mayoristas, exportación y cooperativa; se destaca que del total de productores, el 59,4% canaliza la comercialización de la producción con minoristas. La mayoría de agricultores no se encuentran asociados, sin embargo existen 18 cooperativas de pequeños agricultores (DIGESTYC, 2008-2009).

Por otra parte, en el rubro industrial, el municipio cuenta con el ingenio Jiboa que produce y comercializa azúcar; en el rubro empresarial se cuenta con 80 empresas constructoras que comercializan materiales de construcción (ladrillo de bloque y ladrillo artesanal).

En el mapa se muestran las siguientes problemáticas señaladas por la población: no se promueve iniciativas productivas, no se apoya el fortalecimiento de la actividad agrícola, insumos agrícolas caros y de mala calidad, no se cuenta con espacios de comercialización.



Fuente: Elaboración propia con información de consultas del PEP

1.3.3 Tejido empresarial, ofertas de servicios financiero y no financiero

La Unidad de Catastro de la municipalidad de San Vicente registra 1,585 comercios formales y la Administración de Mercados registra 1,200 ventas formales y 200 ventas informales (aunque hay más comercios que no se encuentran registrados). El municipio no cuenta con ninguna estructura que asocie a empresarios grandes, medianos o pequeños. En esta línea las MIPYMES tienen más dificultades para acceder al crédito, en muchos casos debido a su falta de formalización, o por su pequeña dimensión operativa, o por alto costo del financiamiento (UES, 2013).

Respecto al tejido empresarial, el comercio formal e informal identificó las siguientes problemáticas: no se apoya el fortalecimiento de la micro empresa, los grandes comercios no cuentan con zona de carga y descarga, desorden del comercio informal, no se fomenta el comercio local y no se apoya al fortalecimiento del pequeño comercio.

Respecto a la oferta de servicios financieros y no financiero, los sectores turismo, agropecuario, comercio informal y 6 cantones identificaron las problemáticas siguientes: difícil acceso a créditos, capacitaciones y asesorías técnicas a la micro empresa.

1.3.4 Turismo y transporte

El municipio de San Vicente cuenta con ventajas geográficas para explotar de manera sostenible los destinos turísticos: ecoturismo, turismo rural, entre otros. Existe un Comité de Turismo que está integrado por representantes de la municipalidad, por algunas iniciativas productivas y pequeñas empresas del municipio. Los problemas identificados por el sector son: no se apoya el fortalecimiento del turismo comunitario, el comité no cuenta con personería jurídica, no se cuenta con un plan de marketing turístico.

Respecto al transporte se encuentran registradas 50 empresas en la Unidad de Catastro; actualmente existen 7 cooperativas que aglutinan a unidades de taxistas, buses, microbuses y pickups. Los problemas asociados al sector son que no se cuenta con terminal adecuada y que desorden comercial genera tráfico⁴.

1.3.5 Ventajas comparativas y competitivas

Acerca de las ventajas comparativas y competitivas del municipio de San Vicente se puede mencionar fundamentalmente las siguientes:

TABLA 1. VENTAJAS COMPARATIVAS Y COMPETITIVAS DEL MUNICIPIO DE SAN VICENTE

Ventajas comparativas	Ventajas competitivas
Destinos turísticos viables (recursos físicos, humanos, históricos y culturales)	Capacidad del municipio para crear, producir, distribuir y/o proveer servicios turísticos (capacidad de desarrollar una política de marketing adecuada)
Un municipio tradicionalmente agrícola (granos básicos, agroindustriales y explotación pecuaria)	Se cuenta con infraestructura de transformación de producción agropecuaria (Central Azucarera Jiboa, Ingenio de Café Acahuapa, Distrito de Riego Lempa Acahuapa)
Es cabecera departamental (concentración comercial, financiera, empresarial y descentralización de los ministerios de GOES)	Prestación de servicios financieros y no financieros (bancos, cajas de crédito, FUNPROCOOP, OEF, CARITAS, Intervida, MAG/CENTA, UES)

⁴ El sector transporte identificó otras problemáticas que se asocian al ámbito social e institucional.

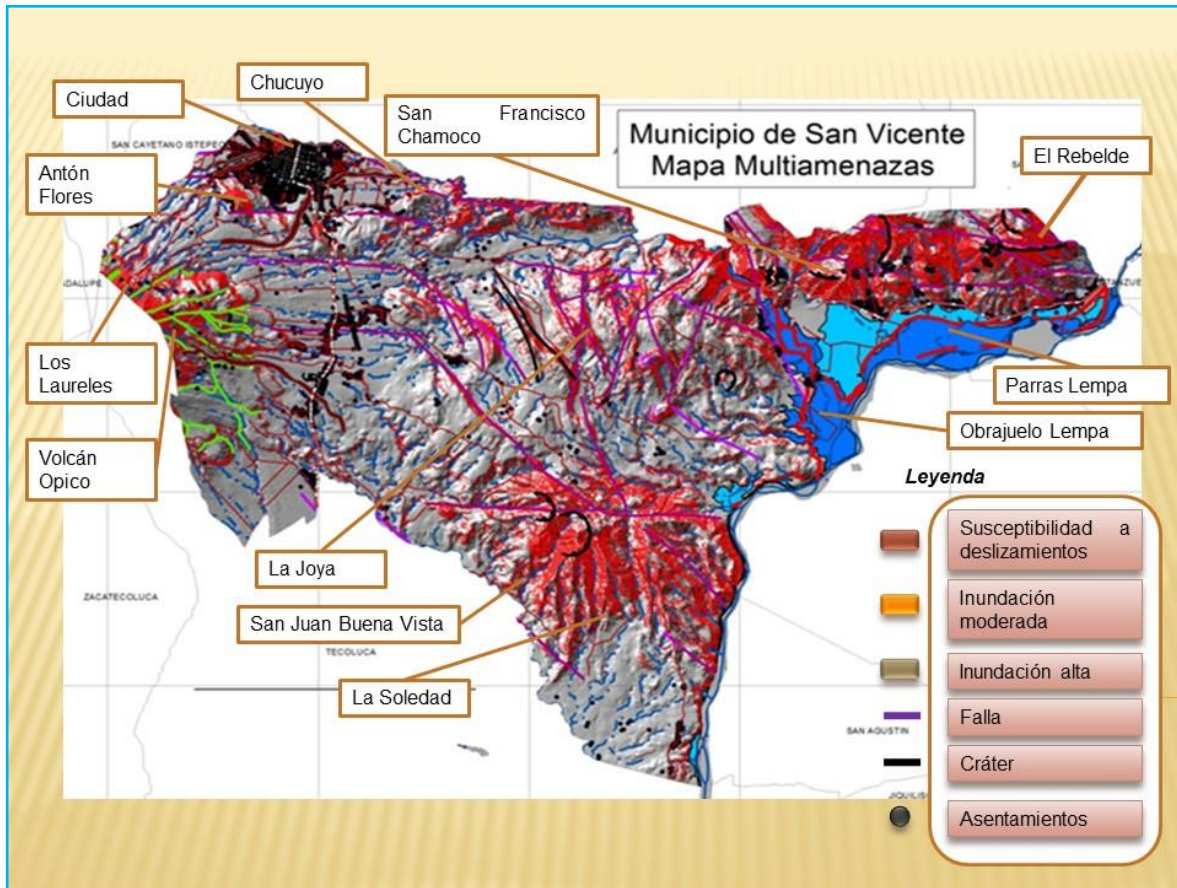
Estos recursos territoriales del municipio deben mobilizarse en primera instancia, para ponerlos al servicio del desarrollo económico, ambiental y social, articulándolos a escala regional y para buscar la reconexión del desarrollo con el departamento.

1.4 AMBITO MEDIO AMBIENTAL

1.4.1 *Identificación del riesgo y amenazas*

El municipio de San Vicente por su ubicación geográfica es vulnerable a las amenazas por actividad volcánica, sísmica, movimiento de ladera con factor agua, inundaciones, tormentas, movimiento de ladera sin factor agua y deforestación (CARITAS, 2012).

En el mapa de multiamenazas del municipio de San Vicente se muestra que los cantones amenazados por deslizamientos son: El Rebelde, Parras Lempa, San Francisco Chamoco, Obrajuelo Lempa, La Soledad, La Joya, San Juan Buena Vista, Los Laureles, Volcán Opico, Antón Flores y la Ciudad. Los cantones amenazados por inundación moderada y alta son El Rebelde, San Francisco Chamoco, Obrajuelo Lempa, El Caracol.



Fuente: Elaboración propia con información de consultas del PEP

La población considerando los riesgos y la vulnerabilidad del territorio a las amenazas, señaló en este tema, las problemáticas que se detallan en la siguiente tabla:

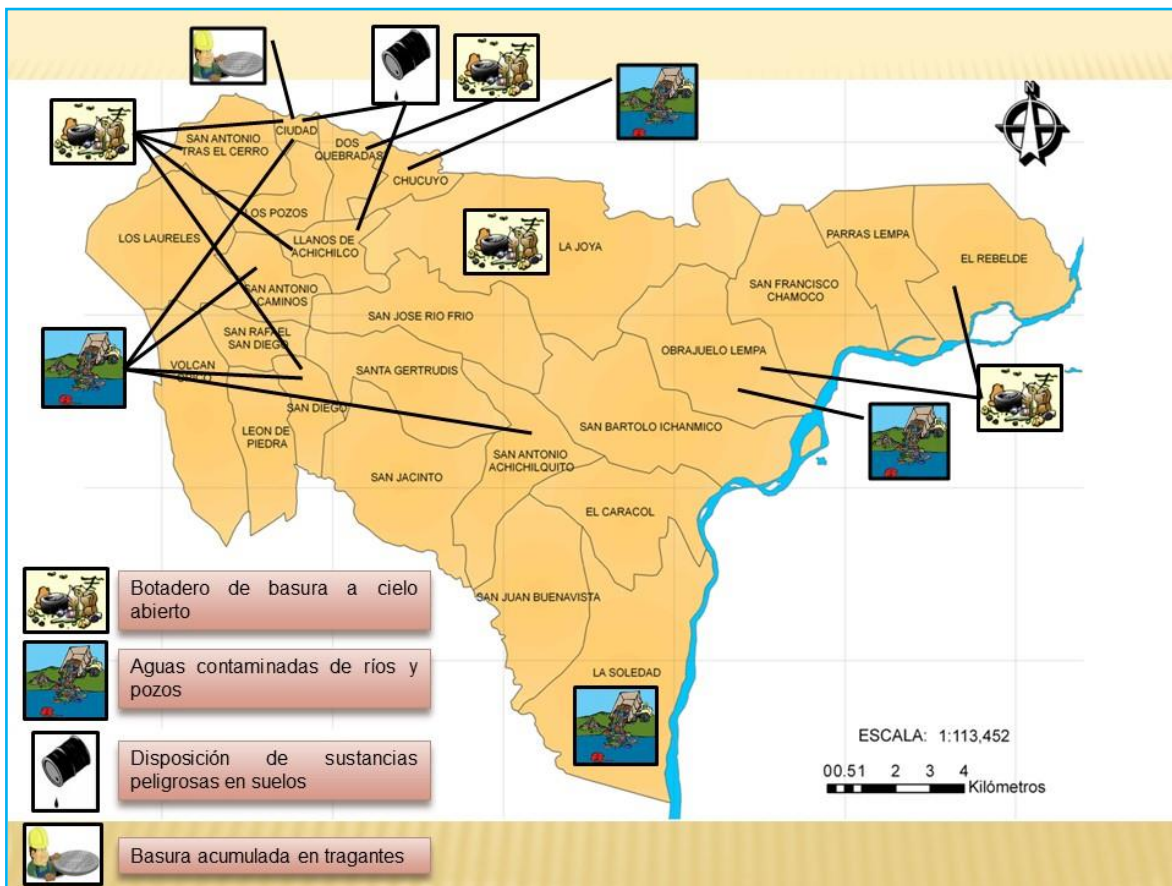
Problemática	Cantones afectados
Desbordamiento	Dos Quebradas, San Antonio Caminos
Deforestación	San Diego, San Francisco Chamoco, Parras Lempa, San Antonio Achichilquito, Chucuyo
Estancamiento de aguas lluvias y residuales	Bº San Juan de Dios, San Diego
Incendios forestales	Parras Lempa, San Francisco Chamoco
Cambios bruscos de clima afectan producción	Sector agrícola
Incremento de plagas	Sector agrícola

1.4.2 Contaminación de fuentes de agua y suelo

Contaminación de agua y suelo

De acuerdo a la municipalidad, aproximadamente el 100% de las comunidades (colonias, residenciales, urbanizaciones) de la zona urbana y los cantones Parras Lempa, Antón Flores, San Antonio Caminos, Achichilco y San Diego cuentan con los servicios de aseo y

recolección de desechos. La DIGESTYC (2007), refiere que del total de hogares, el 51,8% cuentan con el servicio municipal de recolección y el 14% ocupa otra forma de disposición de la basura: la entierran, la tiran en la calle, barranca, predio baldío, o en el rio. Esto denota la prioridad de la problemática identificada por la población en relación a los focos de contaminación que se están generando en fuentes de agua y suelo; en el mapa se muestra que la problemática que más afecta son los botaderos a cielo abierto.



Fuente: Elaboración propia con información de consultas del PEP

Usos del suelo

En relación a los usos del suelo, la DIGESTYC (2009), destaca que en el municipio de San Vicente son 7,956.57 Mz utilizadas para cultivo, 4,394.96 Mz para pastos estacionales, siendo las superficies por uso de la tierra más utilizadas; el resto son bosques, pastos permanentes, barbecho de descanso, espejos de agua; y 127.79 Mz son utilizadas para instalaciones.

En relación a la contaminación de fuentes de agua y suelos, se ven afectadas aquellas áreas que se utilizan para cultivo y se realizan prácticas con insumos tóxicos en el cultivo de granos básicos, caña de azúcar y café. Además, la expansión de la zona urbana que implica la necesidad de la infraestructura habitacional, de servicios básicos e infraestructura vial, contribuye a agudizar la contaminación, sobre todo en la zona de Amapulapa que se nutre de muchos nacimientos de agua que afloran del volcán Chinchontepec.

1.5 AMBITO POLITICO-INSTITUCIONAL

1.5.1 Administración y finanzas municipales

El Concejo Municipal de San Vicente está conformado por 16 personas, el 25% son mujeres. La municipalidad cuenta con un personal administrativo de 305 empleados/as, el 24% son mujeres, 16 de ellas ocupan cargos de jefatura; además, del total de empleados, el 93% cuentan con bachillerato, el resto con niveles académicos superiores. Actualmente se cuenta con la Comisión de la Ley de la Carrera Administrativa.

El Ministerio de Hacienda⁵, indica que para el ejercicio fiscal del 2013, la municipalidad de San Vicente se categoriza como "A"⁶, con un índice de capacidad total de 2.19. Es decir, que la municipalidad podía contraer deuda sin exceder los límites establecidos en la Ley Reguladora de Endeudamiento Público Municipal (Art. 6 y 7).

En el mapa se muestra las problemáticas señaladas por empleados y Concejo Municipal respecto a este tema.

⁵ Este estado financiero responde a una solicitud que la municipalidad de San Vicente hizo al Ministerio de Hacienda.

⁶Categoría A. Si el índice de capacidad total es mayor que cero y los indicadores de solvencia y capacidad son positivos, la municipalidad podrá contraer deuda sin exceder los límites establecidos en esta Ley.



Fuente: Elaboración propia con información de consultas del PEP

1.5.2 Prestación de servicios, mecanismos de participación, instrumentos jurídicos y políticos

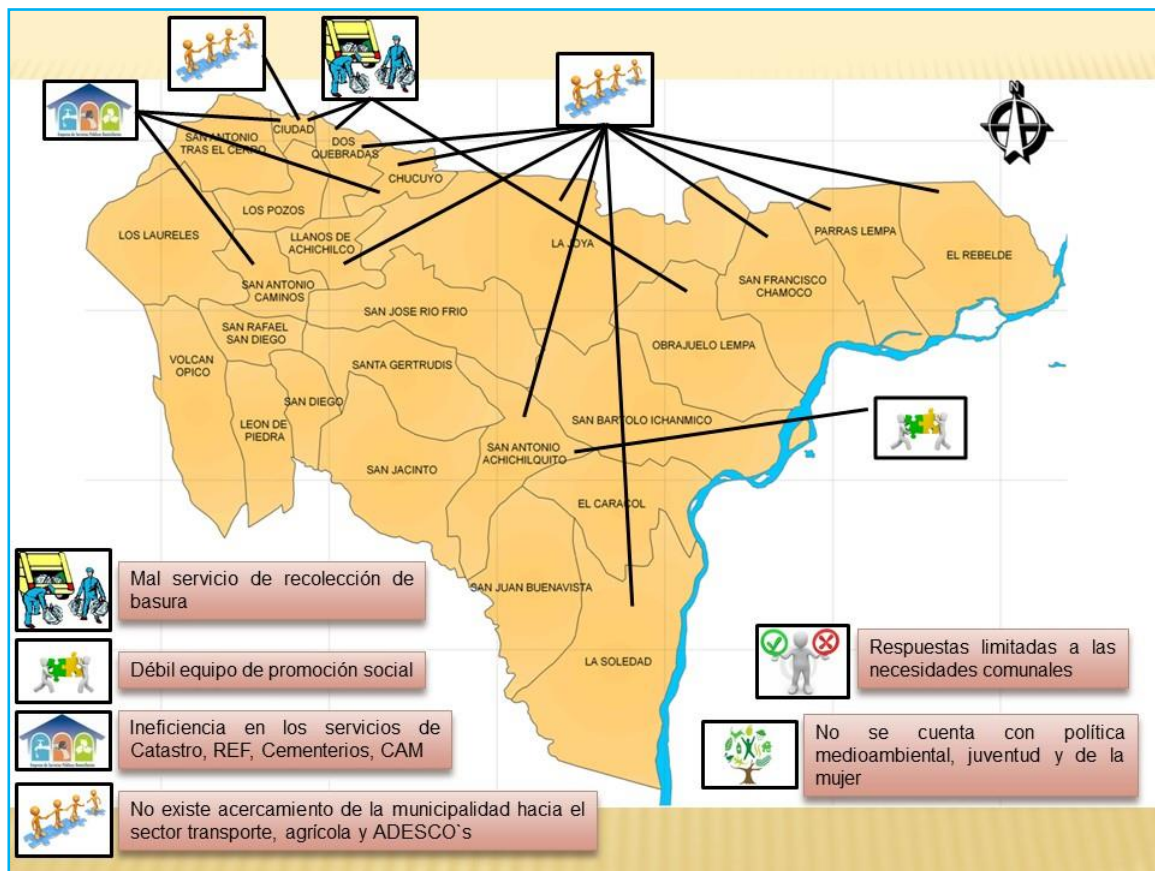
Respecto a la prestación de servicios, la municipalidad registra 10,261 contribuyentes. El 100% de contribuyentes recibe el servicio de alumbrado, mientras el 14% no posee servicios de aseo, el 33% no posee servicio de adoquinado y el 50% no cuenta con servicio de barrido.

En cuanto a los mecanismos de participación ciudadana, la municipalidad ha dado inicio a un proceso de promoción y fortalecimiento de la participación ciudadana en 176 comunidades, a través de la Unidad de Promoción Social de la municipalidad. Entre las acciones que se están realizando en esta línea se encuentran: elaboración e implementación de un programa de capacitaciones a las ADESCO's, participación en asambleas comunitarias para sensibilizar sobre la importancia de la organización comunitaria, desarrollo de ferias de logros por zonas (norte, centro y sur) para informar sobre los logros y avances de proyectos de municipio), promoción de la contraloría social

en la comunidad y apoyar el fortalecimiento de comités de riesgos en coordinación con la Unidad de la Gestión del Riesgo.

Respecto a instrumentos jurídicos la municipalidad cuenta con ordenanzas sobre: erradicación del trabajo infantil, reguladora de tasas, exención de intereses y multas, reguladora de mercados y contravencional; por otra parte, no cuenta con ningún instrumento político.

En el mapa se muestra las problemáticas planteadas por la población que responden a la existencia de una debilidad institucional. Los problemas que aparecen fueron identificados desde los territorios, los sectores y la institución municipal. Vale aclarar que lo relacionado con las respuestas limitadas y las políticas, son para todo el municipio.



Fuente: Elaboración propia con información de consultas del PEP

1.5.3 Esfuerzos que se desarrollan en materia de equidad de género

En materia de género, la municipalidad firmó convenio con ISDEMU el 23 de junio de 2013, con el fin de transversalizar el enfoque de género en el trabajo institucional y construir el plan de prevención de la violencia contra las mujeres. Actualmente se cuenta con el Plan Municipal de Prevención de la Violencia contra las Mujeres 2014-2016 y la Unidad de Género, Niñez, Juventud y Guardería ha comenzado a implementar algunas acciones definidas en el plan, entre estas: se ha comenzado con la elaboración de la política de género, se están desarrollando jornadas de sensibilización para promover el derecho a una vida libre de violencia y se ha comenzado a fortalecer a la Asociación Municipal de Mujeres Vicentinas.

1.5.4 Esfuerzos que se desarrollan en materia de juventud

A partir del proceso de elaboración del PEP la municipalidad ha mostrado interés en coordinar esfuerzos para la conformación de una asociación juvenil municipal; actualmente la unidad municipal encargada con este tema es la Unidad de Género, Niñez, Juventud y Guardería.

1.5.5 Esfuerzos que se desarrollan en materia de gestión del riesgo

En esta materia, la municipalidad cuenta con una Unidad de Gestión del Riesgo la cual está encaminando sus esfuerzos hacia el fortalecimiento de una estrategia de gestión de riesgos y actualmente se está trabajando en la construcción del Plan Integral para la Gestión del Riesgo del Municipio de San Vicente, apoyado por el PFGL.

Desde el año 2012 la unidad comenzó a realizar actividades definidas en un plan de mitigación del riesgo (elaboración apoyada por CARITAS, San Vicente), entre ellas: fortalecimiento del personal de la unidad en materia de riesgo, primeros auxilios, alerta temprana, entre otras; conformación de comités de riesgos en comunidades organizadas y capacitaciones dirigidas a los comités comunales de riesgo.

1.6 PRINCIPALES TENDENCIAS QUE IMPACTAN AL MUNICIPIO Y SUS DINÁMICAS ACTUALES

Acerca de las tendencias que impactan al municipio se destacan las siguientes:

- 1) **Conceptualización y precisión del desarrollo territorial:** La idea de desarrollo territorial diverso que se tiene a nivel de país, se repite a escala regional y municipal. Esta tendencia ha conllevado al municipio a no lograr articularse a esfuerzos de desarrollo territorial precisos, tanto a nivel nacional como a nivel regional. Sin embargo, existen condiciones potenciales para generar una dinámica de desarrollo territorial; por ejemplo, el distrito de riego Lempa-Acahuapa y ser parte del valle Jiboa representan un relevante potencial de desarrollo para el municipio, debido a factores como dotación de recursos naturales, la conectividad, la concentración de servicios y potencial de mercado por ser cabecera departamental.
- 2) **El mercado laboral formal y el cambio en las actividades productivas tradicionales:** el mercado laboral formal es estrecho a nivel nacional y de hecho, la mayor parte de la actividad micro empresarial consiste en actividades de autoempleo y de subsistencia, con ingresos salariales mínimos y con poca probabilidad de ser iniciativas con potencial de desarrollo (comercio informal y ventas ambulantes); a esto se agrega que el municipio recibe comercio informal y ventas ambulantes de otros municipios. Por otro lado, el sector agropecuario, aún predominante como sustento de las familias rurales, ha perdido fuerza. Las oportunidades reales que han llegado en esta línea para el sector agro no han tenido estrategias claras de salida y las alternativas han sido aún limitadas.
- 3) **La débil conciencia respecto a la educación ambiental y el deterioro de los recursos naturales:** esto ha contribuido a que la vulnerabilidad ambiental y social se incremente y afecta las oportunidades de desarrollo futuro a nivel nacional. Esta tendencia ha impactado al municipio vinculándose con la creciente y acelerada urbanización, que no ha sido regulada ni visualizada en un plan de ordenamiento urbanístico.
- 4) **Inseguridad e incremento de la violencia:** los índices de necesidades básicas insatisfechas, la exclusión social, los desequilibrios en la igualdad de oportunidades y otros aspectos se ven estrechamente vinculados a los crecientes hechos de violencia e inseguridad a nivel nacional. Esta tendencia ha impactado fuertemente al municipio

por el incremento de homicidios, presencia y control de zonas por las pandillas y violencia de género.

Respecto a las dinámicas actuales del municipio de San Vicente se manifiestan las siguientes:

- 1) Ordenamiento territorial y expansión desconcentrada del área urbana: La población urbana del municipio ha incrementado de un 64.8% en 1992 a un 69% en 2007 (DIGESTYC 1992, 2007); estas migraciones fueron motivadas en su mayoría por el conflicto armado de la década de los 80 y de acuerdo a referencias de la Unidad de Promoción Social, actualmente son 10 cantones los que se encuentran deshabitados (en su mayoría son de la zona sur del municipio). La expansión de la urbanización se ha extendido en los cantones más cercanos de la parte sur del área urbana como: San Antonio Tras El Cerro y Los Pozos. Esta creciente urbanización sin ordenamiento y control ha incrementado la vulnerabilidad ambiental y el daño a los recursos naturales; la expansión de asentamientos urbanos precarios (7 asentamientos); y se ha incrementado la necesidad de la cobertura de servicios básicos y mejora de la infraestructura vial; a esto se agrega el incremento de zonas con inseguridad y presencia de pandillas. Esta dinámica implica la necesidad de implementar un plan de ordenamiento urbanístico del área urbana.
- 2) No se ha tomado ventaja de los sectores dinámicos de la economía en el municipio: El municipio de San Vicente no ha logrado conectar con los sectores dinámicos de la economía local: comercio, industria, turismo, servicios; es decir no ha logrado potenciar esa ventaja. Por otro lado, la diversificación productiva del sector agropecuario en el municipio fue apoyada con el proceso de la reforma agraria, implementándose también “en áreas cercanas al núcleo urbano, como La Primavera, Miramar, Achichilco en San Antonio Caminos, en cuyas áreas fueron construidos sistemas de riego por gravedad para mejorar la producción y productividad de los cultivos y la ganadería por el MAG” (CARITAS, 2012). Actualmente, estos esfuerzos se han debilitado y solo en la zona norte con el distrito de riego Lempa-Acahuapa mantiene la diversificación productiva (plátanos, frutales, granos básicos, caña de azúcar, entre otros).

- 3) Creciente vulnerabilidad ambiental: La creciente vulnerabilidad ambiental en el municipio se ha visto impactada por el deterioro de los recursos naturales, la expansión urbana que implica hacer uso de los suelos para la infraestructura habitacional y de servicios básicos; afectando zonas de recarga hídrica y potencial turístico que tiene la zona de Amapulapa (esta zona se nutre de muchos nacimientos de agua que afloran del volcán Chinchontepec). Por otro lado, las prácticas agrícolas (maíz, frijol) de la zona norte y sur se han expandido en los últimos 6 años desplazando parte de zonas boscosas. En esta línea, la DIGESTYC (2009), indica que son 7, 956.57 Mz utilizadas para cultivo.

2. DEFINICIONES ESTRATÉGICAS

Las definiciones estratégicas del PEP fueron construidas con una lógica relacional partiendo de la realidad situacional en cada uno de los ámbitos. En esta línea, el Grupo Gestor se involucró activamente en la construcción de cada una de las definiciones estratégicas planteadas en el Diagrama 1, de las cuales se hace una descripción breve:

La visión de desarrollo y misión de la municipalidad: La visión responde a un escenario futuro deseado en los cuatro ámbitos a largo plazo y estrechamente vinculante con la misión de la municipalidad; la visión se construyó sobre la base de la matriz de temas y problemas planteada en el documento de Diagnóstico del Municipio, apartado 6.2 *Temas, problemas y ejes estratégicos del municipio para el periodo de vigencia del plan.*

Los objetivos estratégicos por ámbito: responden al alcance que se quiere lograr respecto al escenario futuro planteado en la visión de desarrollo; estos fueron construidos colectivamente con el Grupo Gestor teniendo la referencia de la visión construida.

Ejes estratégicos: los ejes estratégicos surgen de los grandes temas evidenciados en la matriz de temas, problemas y ejes que se ha mencionado anteriormente; estos se construyeron con la participación del Grupo Gestor haciendo una interpretación crítica y lógica de la lectura de dicha matriz.

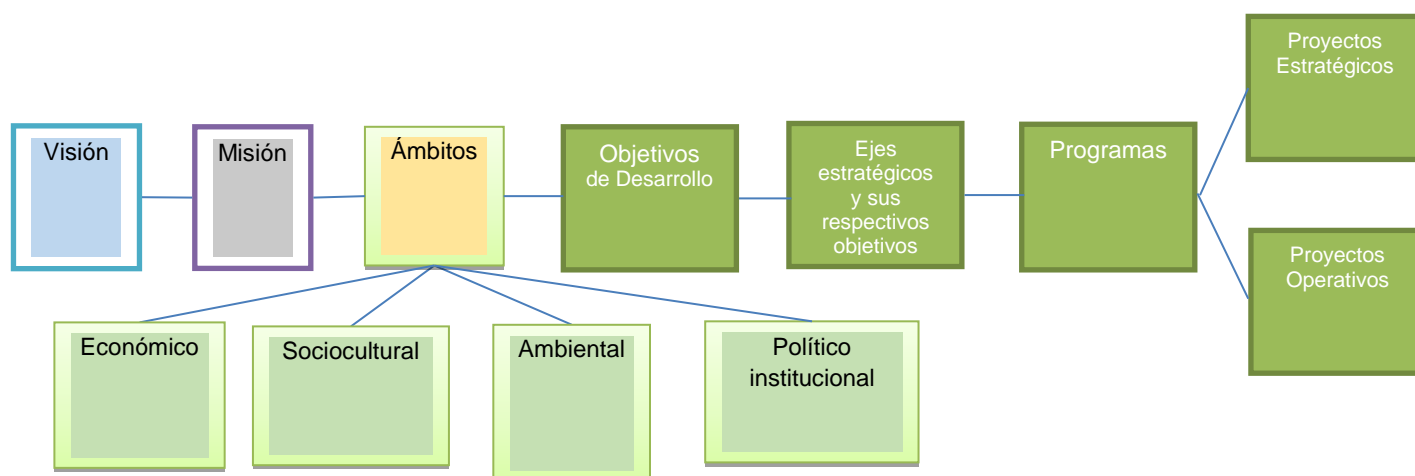
Los programas: los programas responden a brindar aportes a cada uno de los ejes estratégicos y además al alcance de los objetivos estratégicos por ámbito.

Los proyectos estratégicos: estos responden a aquellos problemas más estratégicos evidenciados en las consultas y que además se vinculan con uno o varios programas; al mismo tiempo, estos proyectos estratégicos agrupan a varios proyectos operativos que por su especificidad se relacionan con diferentes programas (ej. el proyecto estratégico número 4 descrito en el apartado 2.7.4 *Generación de espacios para el desarrollo integral de la juventud vicentina* está vinculado con proyectos operativos del programa 2 *Generación de espacios que fortalezcan la actividad emprendedora y productiva del sector agro, turismo, MYPE y comercio*).

Los proyectos operativos: estos responden a situaciones más específicas que desean mejorarse en el municipio; la definición de los proyectos operativos se realizó sobre la base de los resultados de las consultas presentes en el Diagnóstico del Municipio, apartado *ANEXO 2: RESULTADOS DE LAS CONSULTAS CON LOS ACTORES LOCALES SOBRE SUS PRINCIPALES PROBLEMAS*.

En el siguiente esquema se muestra esta lógica descrita anteriormente y es la estructura sobre la cual están planteados los proyectos del PEP:

DIAGRAMA 1. ESQUEMA DIDÁCTICO DEL ENFOQUE ESTRATÉGICO DEL DESARROLLO DEL PEP



Fuente: Elaboración propia

2.1 VISIÓN DE DESARROLLO DEL MUNICIPIO

San Vicente es un municipio en el que sus habitantes han mejorado su calidad de vida, expresada en el bienestar de su entorno social; con una población fortalecida, empoderada y comprometida, con un buen gobierno que administra y conduce lo público con transparencia y eficiencia; donde se promueve y atrae la inversión de manera sostenible y se potencia la cultura emprendedora, cuidando el capital natural y medioambiental

2.2 MISION DE LA MUNICIPALIDAD

Ser un municipio próspero, seguro, ordenado y limpio, con un modelo de desarrollo que produzca bienestar para sus habitantes, equidad, justicia social, transparente y desarrollo integral de la persona humana.

Fuente: Concejo Municipal de San Vicente, período 2012-2015. Plan general de trabajo de la municipalidad de San Vicente. Enero 2013

2.3 VALORES

1. Colaboración: Mantener un espíritu de trabajo en la realización de actividades
2. Equidad: Contribuir a equilibrar las oportunidades podrá para impulsar el desarrollo
3. Eficiencia: Aplicar los recursos humanos y materiales mínimos necesarios para la realización de actividades
4. Honestidad: Infundiendo confianza, seguridad y transparencia en el manejo de los recursos humanos y materiales
5. Servicio: Vocación de servicio en todos los servidores públicos, para trabajar con diligencia y dar una excelente atención a la ciudadanía
6. Sensibilidad: Conociendo los problemas y necesidades de la población, para trabajar con miras a brindarles soluciones, para mejorar su calidad de vida

2.4 OBJETIVOS ESTRATÉGICOS POR AMBITO

Los objetivos estratégicos para el ámbito sociocultural, económico, medioambiental e institucional se presentan en el orden mencionado:

- 1) Mejorar las condiciones de vida de los hogares respecto a la educación, salud, seguridad ciudadana, servicios básicos, infraestructura vial y habitacional, recreación y deportes.
- 2) Contribuir al desarrollo productivo y económico perdurable, a través de la articulación entre estado, sociedad civil, sector privado y la academia, con el fin de mejorar la productividad, competitividad y empleabilidad del municipio.
- 3) Fortalecer la educación y control ambiental⁷ a través de mecanismos de conservación natural, de prácticas orgánicas, de control de los residuos y desechos sólidos, con el fin de reducir riesgos tanto para las personas como para el medio ambiente.
- 4) Fortalecer la institucionalidad municipal para que se ejerza una nueva gestión pública eficiente y eficaz con estrategias que direccionen la administración, organización, funcionamiento y se potencien los mecanismos que promueven ciudadanía y transparencia; en interacción constante con los diferentes actores y sectores organizados del municipio.

2.5 EJES ESTRATÉGICOS POR AMBITO

Los principales ejes estratégicos del PEP surgen de los grandes temas evidenciados en la consultas y se vinculan a los objetivos estratégicos por ámbito. A continuación se presentan los ejes por ámbito:

Ámbito socio-cultural

- 1) **Provisión de la infraestructura social básica y calidad habitacional:** El plan pretende a través de los programas y proyectos contribuir a la provisión de una infraestructura social que facilite la conectividad y el acceso a servicios de salud, educación, agua potable, energía eléctrica e infraestructura deportiva; además, busca

⁷ Se entenderá por control ambiental "La fiscalización, seguimiento y aplicación de medidas para la conservación del ambiente (Ministerio de Medio Ambiente y Recursos Naturales. Ley de Medio Ambiente, Art. 5.,1998, San Salvador, El Salvador)

establecer el vínculo que tiene la infraestructura social con el desarrollo económico es decir, que esta provisión favorezca a la dinámica de la economía local del municipio. Por otro lado, el plan pretende mejorar las condiciones habitacionales donde se ha extendido la dinámica urbana con cierto grado de precariedad. De acuerdo al Mapa de Pobreza Urbana y Exclusión Social en El Salvador, existen 31 asentamientos (6,046 hogares) asociados con pobreza habitacional y exclusión social en el municipio de San Vicente (FLACSO/MINEC/PNUD, 2010).

- 2) **Sistema público de educación y salud:** El plan pretende a través de los programas y proyectos, contribuir en la ampliación de la cobertura y el acceso a la educación; estas acciones están definidas para ser coordinadas con el MINED. Por otro lado, la cobertura y el acceso a los servicios de salud se entenderán en este plan, como aquellas que están encaminadas a ampliar la cobertura de los servicios que se concentran en la zona urbana; además establecer coordinaciones con el MINSAL para mejorar el acceso a los servicios de salud sobre todo en la zona rural.
- 3) **Patrimonio cultural:** Las acciones que contempla el plan respecto al patrimonio, se relacionan a la promoción del patrimonio cultural tangible con enfoque turístico; esto implica generar condiciones favorables alrededor del patrimonio que se quiere promover; es decir, comenzar por generar una dinámica que ordene el centro histórico de San Vicente.
- 4) **Prevención y seguridad ciudadana:** El municipio se mantiene dentro de los cincuenta municipios más violentos del país (USAID, 2014). Las zonas de riesgos están muy relacionadas con la presencia de las pandillas, ya que los hechos delictivos han sucedido en su mayoría en estas zonas (La Jiboa, Brisas del Cañaveral, san Antonio Caminos, Navarra, Santa Elena, entre otras). Las acciones contempladas en este plan están orientadas a generar condiciones favorables para la prevención de la violencia en las comunidades con características de precariedad, con alta población entre las edades 9–29 años y ausencia de espacios públicos o comunitarios de convivencia.

Ámbito económico

- 5) **Dinamización de la economía local:** El 31% de los hogares tiene ingresos mensuales entre \$35.00 y \$250.00 (EHPM, 2012); es decir la tercera parte de los hogares sobrevive con \$1 u \$8 diariamente. En el municipio las actividades de autoempleo y de subsistencia generan pocos ingresos a las familias vicentinas sobre todo en la zona rural; y estas oportunidades se dan con poca probabilidad de ser iniciativas con potencial de desarrollo. Las acciones del plan buscan generar condiciones para fomentar el empleo, el emprendedurismo y la actividad productiva del sector agro, turismo, MYPE y comercio; sobre todo las que buscan apoyar a la juventud y las mujeres a través de la formación, asesorías y capital semilla.

Ámbito ambiental

- 6) **Gestión del riesgo:** Las condiciones de vulnerabilidad física clasifican al municipio en un nivel alto en relación a los riesgos ambientales, principalmente a los deslizamientos y las inundaciones y aunque en el municipio se han realizado esfuerzos para organizar a las comunidades para la prevención y mitigación de desastres, no se ha logrado impactar con los resultados esperados. Además, existen lugares con alto riesgo a sufrir impactos por la ocurrencia de lahares, los cuales continúan siendo habitados a pesar del inminente peligro; por ejemplo, comunidades aledañas al río Acahuapa y quebradas de largo recorrido. Las acciones del plan pretenden disponer de infraestructura que mitigue de manera permanente el riesgo en zonas vulnerables y que se establezca una dinámica educativa que genere la sustentabilidad ambiental en el municipio.
- 7) **Contaminación aire, fuentes de agua y suelo:** Como se ha comentado anteriormente, el crecimiento de la población continua aumentando, la presión sobre los recursos naturales (en el caso del casco urbano), ha hecho presión sobre las áreas productivas cercanas a la ciudad, que son áreas con acceso a riego; a nivel comunitario se ha producido el aumento de la frontera agrícola y el establecimiento de sistemas productivos basados en cultivos con uso excesivo de agroquímicos. Las acciones del plan están encaminadas a contribuir en la sensibilización, concientización y divulgación de herramientas ambientales que permitan mejorar la gestión integral de los recursos y reducir el inadecuado manejo y disposición final de los desechos.

Ámbito político institucional

- 8) Fortalecimiento institucional:** El plan pretende, a través de los programas y proyectos que contiene, contribuir al fortalecimiento de la estructura administrativa de la municipalidad y la mejora de los servicios municipales.
- 9) Fortalecimiento institucional de la ciudadanía:** La municipalidad es una institución garante de la participación ciudadana en la formación y conducción de la sociedad local. En este sentido, los gobiernos municipales tienen el mandato de promover la participación y dar tratamiento a los asuntos que la comunidad solicita (Código Municipal, art. 115). En esta línea el plan busca fomentar e implementar los mecanismos de participación que contribuyan al tratamiento certero de las necesidades comunitarias y generar dinámicas inclusivas de participación para la niñez, adolescencia, juventud y mujeres.

2.6 PROGRAMAS POR AMBITO

Los programas propuestos para el Plan Estratégico Participativo del municipio de San Vicente, pretenden contribuir a mejorar las condiciones de las problemáticas planteadas en las distintas consultas; en las que se evidenciaron problemas estratégicos para el desarrollo del municipio y situaciones específicas que deseaban mejorarse.

En esta línea el Plan Estratégico Participativo del municipio de San Vicente contempla, además de objetivos estratégicos para cada ámbito sus ejes estratégicos que responden a estos (apartado 2.4 *Objetivos y ejes estratégicos por ámbito*). Para el aporte de los ejes y el logro de los objetivos, se proponen 19 programas que agrupan proyectos estratégicos y operativos. Se entenderá por proyectos estratégicos aquellos que contribuyen al desarrollo del municipio a largo plazo y que se vinculan con uno o varios programas (desarrollados en el apartado 2.7 *Portafolio de proyectos estratégicos por programa*). Los proyectos operativos son aquellos que responden de manera específica a mejorar una necesidad muy particular y se plantean en el apartado 2.6 *PROGRAMA MULTIANUAL DE INVERSIÓN Y DE FINANCIAMIENTO*.

2.6.1 Programas del ámbito sociocultural

En relación a los programas del ámbito sociocultural, estos se enmarcan sobre los hallazgos del ámbito que tiene que ver con la necesidad de mejorar la infraestructura vial, habitacional y vinculado a esto, la necesidad que la población identifica de mejorar las condiciones de acceso a los servicios básicos, salud y educación. Además, una de las principales tendencias que impactan al municipio es la creciente urbanización que se ha extendido en los cantones más cercanos de la parte sur del área urbana como: San Antonio Tras El Cerro y Los Pozos; se agrega a esto, la expansión de asentamientos urbanos precarios con insuficiente cobertura de servicios básicos, infraestructura vial en mal estado, incremento de zonas con inseguridad y presencia de pandillas. En esta línea algunos programas, proyectos estratégicos y operativos del ámbito ponen énfasis en la prevención de violencia contra las mujeres y jóvenes, vinculándose estos esfuerzos como complementarios en algunos programas y proyectos operativos del ámbito económico.

Los programas del ámbito sociocultural son:

1. **Mejoramiento de la infraestructura vial en la zona rural y urbana.** Este programa busca contribuir a la mejora de la infraestructura vial que está estrechamente vinculada al desarrollo económico, es decir a la dinámica comercial y productiva del municipio. Además, se pretende equilibrar las oportunidades que tiene la población de la zona urbana respecto a la rural en este tema, disminuyendo una lógica de exclusión. Los proyectos operativos que se agrupan en este programa se refieren a la pavimentación o concreteado de tramos de calles; construcción de puentes, señalización vial, balastado de calles, construcción de pasarelas, construcción de túmulos, empedrado y concretado de tramos de calles.

Objetivo general: Contribuir al mejoramiento de la conectividad vial interna del municipio de San Vicente.

2. **Ampliación y mejora de los servicios básicos en la vivienda.** Este programa busca responder a la equidad de la distribución de los servicios y de los recursos en la población, con el fin de mejorar la calidad de vida y que se vincule al desarrollo para apoyar el funcionamiento eficiente de la dinámica económica local. Los proyectos operativos que se agrupan en este programa se refieren a la instalación de sistemas

de agua potable y aguas negras; construcción de letrinas aboneras, ampliación de cobertura de energía eléctrica y alumbrado público.

Objetivo general: Ampliar los servicios básicos en las viviendas que no cuentan y mejorar los servicios en los hogares que ya cuentan con tal beneficio.

- 3. Fortalecimiento del patrimonio cultural de San Vicente.** Las acciones que contempla el programa respecto al patrimonio, se relacionan a la promoción del patrimonio cultural tangible con enfoque turístico; esto implica generar condiciones favorables alrededor del patrimonio que se quiere promover, es decir, comenzar por generar una dinámica que ordene el centro histórico de San Vicente. En este programa se agrupa un proyecto estratégico que tiene que ver con acciones que apunten al ordenamiento y recuperación del centro histórico de San Vicente, entre estos: arquitectura civil, turismo cultural, ordenamiento vial y comercial.

Objetivo general: Dinamizar el potencial histórico-cultural del municipio de San Vicente con enfoque turístico.

- 4. Habilitación de infraestructura recreativa y deportiva.** Con el programa se busca mejorar y fortalecer la infraestructura de recreación y deportes. Este se asocia a la necesidad de mitigar la violencia y recuperar aquellos que se consideran como lugares de alto riesgo por la presencia de pandillas. Los proyectos operativos que se agrupan en este programa se refieren a la construcción de canchas deportivas, parques y mejora de espacios deportivos tanto en la zona urbana como rural.

Objetivo general: Mejorar la infraestructura recreativa y deportiva y fortalecer los espacios existentes en el municipio

- 5. Generación de oportunidades para la construcción y la tenencia segura de viviendas y tierras.** Las acciones del programa pretenden mejorar las condiciones habitacionales donde se ha extendido la dinámica urbana con cierto grado de precariedad. Los proyectos operativos que se agrupan en este programa se refieren a la construcción de viviendas y escrituración de terrenos.

Objetivo general: Mejorar las condiciones habitacionales.

- 6. Mejoramiento de la calidad, cobertura y acceso a la educación.** El programa está encaminado a contribuir en la ampliación de la cobertura y el acceso a la educación en coordinación a los esfuerzos que realiza el MINED. Los proyectos operativos que se agrupan en este programa se refieren a la ampliación en la cobertura de educación media y superior (becas), construcción de centro escolar de nivel básico y construcción de un espacio para educación especial de niños y niñas.
- 7. Fortalecimiento de los espacios de prevención de la violencia y promoción de la cultura de paz.** El programa tiene como propósito generar condiciones favorables para la prevención de la violencia en las comunidades con las siguientes características: tener algún grado de precariedad, con alta población entre las edades 9–29 años (hombres y mujeres) y ausencia de espacios públicos o comunitarios de convivencia. En este programa se agrupan dos proyectos estratégicos con acciones más operativas para la implementación efectiva de planes de seguridad y prevención de violencia contra las mujeres.

Objetivo general: Generar condiciones favorables para la prevención de la violencia

- 8. Mejoramiento de la calidad, cobertura y acceso a los servicios de salud.** Se entenderá que el programa está encaminado a contribuir en la mejora de la cobertura de los servicios de salud que se concentran en la zona urbana; además se pretende establecer coordinaciones con el MINSAL para mejorar el acceso a los servicios de salud sobre todo en la zona rural. . Los proyectos operativos que se agrupan en este programa

Objetivo general: Contribuir en la mejora de la cobertura de los servicios de salud.

- 9. Habilitación de infraestructura para el desarrollo comunal.** El programa tiene como propósito habilitar espacios donde se promueva la participación comunitaria y todos los asuntos que involucren el desarrollo de las comunidades. Los proyectos operativos que se agrupan en este programa son aquellos referidos a la construcción de casas comunales y que se vinculan los espacios necesarios para las capacitaciones a las ADESCO`s.

Objetivo general: Habilitar espacios donde se promueva la participación comunitaria

En la siguiente tabla se muestra la relación estratégica que tienen los ejes con los programas y proyectos.

TABLA 2. EJES, PROGRAMAS Y PROYECTOS CONTEMPLADOS EN EL ÁMBITO SOCIO-CULTURAL

Eje estratégico	Objetivo del eje	Programas estratégicos	Proyectos contemplados
Provisión de la infraestructura social básica y calidad habitacional	Contribuir a la provisión de una infraestructura social y a la calidad habitacional en las zonas con características precarias del municipio	Mejoramiento de la infraestructura vial en la zona urbana y rural	Mejoramiento de 47,895 mts lineales y pavimentación en tramos de calle, empedrado cuneteado y fraguado de 6,725 mts lineales de calle, balastado de 3,000 mts lineales de calle, construcción de 6 puentes, construcción de una pasarela, señalización vial, construcción de un túmulo, mejoramiento de 8,440 mts lineales y concretado en tramos de calles,
		Ampliación y mejora de los servicios básicos de la vivienda	Instalación de sistemas de aguas negras para 1,307 viviendas aproximadamente; construcción de 604 letrinas aboneras, construcción de 3 tanques de agua, perforación de 5 pozos de agua, ampliación de cobertura de energía eléctrica para 157 viviendas, mejora de alumbrado público, mejoramiento de tuberías de agua potable, diagnostico de factibilidad para construir planta de tratamiento de aguas negras, gestión para construir un pozo de absorción de aguas negras para 250.
		Generación de oportunidades para la construcción y la tenencia segura de viviendas y tierras	Gestión para construir 177 viviendas, gestión para escriturar 54, Mejora de los dormitorios públicos ubicados en el barrio Concepción.
		Habilitación de infraestructura recreativa y deportiva	Construcción de 4 canchas deportivas, construcción de 4 parques o zonas recreativas y mejora de espacios deportivos.
		Habilitación de infraestructura para el desarrollo comunal	Construcción de 5 casas comunales para el desarrollo de capacitaciones y otras actividades comunitarias
		Sistema público de educación y salud	Contribuir al mejoramiento de la calidad, cobertura y acceso a los servicios de educación y salud
Mejoramiento de la calidad, cobertura y acceso a los	Mejoramiento de los servicios de salud y construcción de 5 casas de la salud.		

Eje estratégico	Objetivo del eje	Programas estratégicos	Proyectos contemplados
		servicios de salud	
Patrimonio cultural	Contribuir al fortalecimiento del patrimonio cultural vicentino	Fortalecimiento del patrimonio cultural de San Vicente	Ordenamiento y recuperación del centro histórico de San Vicente
Prevención y seguridad ciudadana	Contribuir a la mejora de las condiciones de seguridad de la ciudadanía con una cultura paz	Fortalecimiento de los espacios de prevención de la violencia y promoción de la cultura de paz	Implementación efectiva de planes de seguridad y prevención de violencia

2.6.2 Programas del ámbito económico

En el ámbito económico, se encontró en el municipio de San Vicente que los sectores empresarial y agro tienen un importante peso en la economía local y en la generación de empleo, sin embargo, de acuerdo a información más reciente la tasa de desempleo en el municipio es del 7.2% con una marcada desigualdad de oportunidades para mujeres en esta línea. Asimismo, existe un incipiente tejido productivo que no ha logrado armonizar la economía local y a esto se agrega la ausencia de espacios para la comercialización. Además, una de las principales tendencias que impactan al municipio en esta línea, es que no se ha tomado ventaja de los sectores dinámicos de la economía presentes en el municipio: comercio, industria, turismo y servicios.

Por tanto, en los programas, en los proyectos estratégicos y operativos del ámbito económico se pone énfasis en la mejora de las condiciones de oportunidades de empleo a través de acciones formativas, emprendedoras, e implementación de la autonomía económica dirigida especialmente a mujeres y jóvenes. También, se incluyen acciones que fortalezcan el turismo, el tejido productivo y se mejoren los espacios de comercialización para los sectores que se ven más afectados en esta línea: productores, artesanos y pequeños comerciantes.

Los programas del ámbito económico son:

- 1) **Generación de espacios para el fomento de habilidades laborales.** El programa busca generar condiciones para fomentar el empleo y el emprendedurismo para la

juventud y las mujeres a través de la formación, asesorías y capital semilla. Se pretende retomar experiencias exitosas a nivel nacional o regional en esta línea, tanto en la formación de micro y pequeñas empresas, en la difusión tecnológica o en las nuevas formas de financiamiento para iniciativas económicas productivas. Se busca el apoyo del sector público, ONG`s y agencias de cooperación fomentar este programa e inyectar condiciones de sostenibilidad al emprendedurismo y a la dinámica productiva del municipio. En este programa se agrupa un proyecto estratégico que contempla acciones para fomentar oportunidades laborales dirigidas a jóvenes; además, el programa agrupa proyectos operativos referidos a talleres vocacionales, emprendedurismo juvenil, ferias de empleo, iniciativas económico - productivas.

Objetivo general: Generar condiciones para fomentar el empleo y el emprendedurismo.

- 2) **Generación de espacios que fortalezcan la actividad emprendedora y productiva del sector agro, turismo, MYPE y comercio.** El programa busca responder al fortalecimiento de la actividad productiva y fomento de los espacios de comercialización (sobre todo que ayude a mejorar las fuentes de ingresos de las personas que se dedican al comercio de productos agropecuarios). Se pretende articular los esfuerzos que se dan en esta línea tanto a nivel regional como nacional. Por otro lado, fortalecer el entretendido productivo para armonizar y conectar los sectores dinámicos de la economía local: comercio, industria, turismo, servicios. En este programa se agrupan dos proyectos estratégicos que contemplan acciones para fortalecer la actividad agrícola y la proyección estratégica del desarrollo turístico; además, el programa agrupa proyectos operativos referidos a la habilitación de espacios para la comercialización, gestión de acciones para fortalecer el emprendedurismo, y la actividad productiva del agro, MYPE, el turismo y el pequeño comercio.

Objetivo general: Fortalecimiento de la actividad productiva y fomento de los espacios de comercialización de los diferentes sectores económicos presentes en el municipio.

- 3) **Generación de espacios para asesoría técnicas dirigidas a fortalecer el emprendedurismo, comercio, MYPE, agro y turismo.** El programa pretende contribuir a mejorar las condiciones de accesibilidad a la oferta de los servicios

financieros y no financieros. Además, estas acciones pretenden beneficiar a los pequeños agricultores, MYPES, iniciativas turísticas e iniciativas productivas de jóvenes y mujeres. Los proyectos operativos que se agrupan al programa esta referidos a las asesorías, capacitaciones y capital semilla para fortalecer el emprendedurismo, comercio, MYPE, agro y turismo.

Objetivo general: Contribuir a que los distintos sectores económicos del municipio puedan encontrar mejores condiciones de accesibilidad a la oferta de los servicios financieros y no financieros.

En la siguiente tabla se muestra la relación estratégica que tienen los ejes con los programas y proyectos.

TABLA 3. EJES, PROGRAMAS Y PROYECTOS CONTEMPLADOS EN EL ÁMBITO ECONÓMICO

Eje estratégico	Objetivo del eje	Programas estratégicos	Proyectos contemplados
Dinamización de la economía local	Fomentar el empleo, el emprendedurismo y la actividad productiva de los sectores agro, turismo, MYPE y comercio informal	Generación de espacios para fomento de habilidades laborales	Gestión para el desarrollo de 62 talleres vocacionales diferenciados, gestión para el desarrollo de 17 iniciativas económica productivas, emprendedurismo juvenil, ferias de empleo, gestión para la creación de una fábrica de elaboración de refrescos
		Generación de espacios que fortalezcan la actividad emprendedora y productiva de los sectores agro, turismo, MYPE y comercio	Habilitar espacios para la comercialización, gestión de acciones para fortalecer la el emprendedurismo, y la actividad productiva del agro, MYPE, el turismo y el pequeño comercio.
		Generación de espacios para asesorías técnicas dirigidas a fortalecer el emprendedurismo, comercio, MYPE, agro y turismo	Asesorías, capacitaciones y capital semilla para fortalecer el emprendedurismo, comercio, MYPE, agro y turismo.

2.6.3 Programas del ámbito medioambiental

En relación a los programas del ámbito medioambiental se encuentran evidenciados sobre la base de los hallazgos encontrados en el ámbito que tiene que ver con el grado de vulnerabilidad que tiene el municipio por su ubicación geográfica, siendo los cantones más vulnerables: Chucuyo, San Francisco Chamoco, El Rebelde, Parras Lempa,

Obrajuelo Lempa, La Soledad, San Juan Buena Vista, La Joya, Volcán Opico, Los Laureles, Antón Flores, barrio El Santuario, barrio Concepción y barrio El Centro. En esta línea de la vulnerabilidad se agrega que, una de las tendencias que impactan al municipio es el deterioro de los recursos naturales y la expansión urbana que implica hacer uso de los suelos para la infraestructura habitacional y de servicios básicos.

Es así, que los programas y proyectos ponen énfasis en acciones que mitiguen los riesgos ambientales y fortalezcan la educación y la prevención de la contaminación ambiental.

Los programas del ámbito medioambiental son:

- 1) **Construcción de obras de mitigación y conservación del suelo.** El programa busca contribuir con la habilitación de infraestructura que mitigue de manera permanente el riesgo en zonas vulnerables e implementar medidas de conservación del suelo: evitar quemas, usos de agroquímicos y el uso inapropiado de los suelos. Los proyectos operativos que se agrupan en este programa están referidos a la construcción de obras de mitigación como muros de contención y otros.

Objetivo general: Contribuir con la habilitación de infraestructura de mitigación y medidas de conservación del suelo.

- 2) **Control y prevención de la contaminación ambiental.** El programa busca contribuir a la disminución de la degradación sobre los recursos hídricos en el municipio, puesto que, las poblaciones están deteriorando las zonas de recarga o contaminando de manera directa o indirecta los cuerpos de agua. Por ejemplo, la disposición de las aguas negras de la ciudad de San Vicente sobre el Río Acahuapa, uso excesivo de agroquímicos, entre otros. Los proyectos operativos que se agrupan en este programa están referidos a acciones que tienen que ver con campañas de limpieza de ríos, quebradas, cementerios; programa de limpieza, mejora de condiciones sanitarias y ambientales en espacios públicos.

Objetivo general: Contribuir a la disminución de la degradación de los recursos hídricos en el municipio.

- 3) **Promoción y fortalecimiento de la educación ambiental.** El programa pretende a través de la educación ambiental generar espacios de sensibilización y concientización en materia de gestión del riesgo y prevención de la contaminación

ambiental. Además establecer un proceso de organización del municipio entorno a la gestión del riesgo y a la conservación y protección de los recursos naturales. Los proyectos operativos que se agrupan en este programa están referidos a acciones de que tiene que ver con el manejo y separación de la basura, reutilización de desechos.

Objetivo general: Generar espacios de sensibilización y concientización para el cuidado del medio ambiente.

- 4) **Reforestación y conservación de áreas naturales.** Las acciones encaminadas en el programa buscan contribuir a la conservación y protección de los recursos naturales, sobremanera en las zonas protegidas de La Joya y Parras Lempa, por medio de acciones de reforestación y aplicación de la legislación ambiental en esta línea. Los proyectos operativos que se agrupan en este programa están referidos a acciones de reforestación en zonas deforestadas y que tienen potencial acuífero.

Objetivo general: Contribuir a la conservación y protección de los recursos naturales.

En la siguiente tabla se muestra la relación estratégica que tienen los ejes con los programas y proyectos.

TABLA 4. EJES, PROGRAMAS Y PROYECTOS CONTEMPLADOS EN EL ÁMBITO MEDIOAMBIENTAL

Eje estratégico	Objetivo del eje	Programas estratégicos	Proyectos contemplados
Gestión del riesgo	Fortalecimiento de las capacidades locales para la gestión integral del riesgo	Construcción de obras de mitigación y conservación del suelo	Construcción de 4 grandes obras de mitigación
		Reforestación y conservación de áreas naturales	Siembra de 3,700 árboles en zonas deforestadas con potencial acuífero, gestión para demarcar área natural protegida, gestión de compra de un terreno para zona verde con potencial acuífero.
Contaminación aire, fuentes de agua y suelo	Contribuir a la disminución de la contaminación de aire, fuentes de agua y suelo	Control y prevención de la contaminación ambiental	Gestión para la construcción de un laboratorio para identificar plagas, ejecución de un programa ampliado de limpieza, gestión para construir un pozo de absorción, colocación de 5 contenedores de basura, campañas de limpieza de ríos y quebradas, limpieza de cementerio municipal, gestión para la compra de un terreno para instalar un cementerio, mejora

			de condiciones sanitarias, ambientales al mercado municipal I, II.
		Promoción y fortalecimiento de la educación ambiental	Capacitaciones de educación ambiental, capacitaciones para el manejo y separación de la basura, reutilización de desechos.

2.6.4 Programas del ámbito político institucional

Los programas del ámbito político institucional se encuentran evidenciados sobre la base de los hallazgos encontrados en el ámbito que tiene que ver con la necesidad de promover la cultura de pago de los impuestos en las grandes empresas y mejorar la autonomía financiera para no depender de los fondos FODES; la ampliación de los servicios municipales, la promoción de los mecanismos de participación y la necesidad de instalar capacidad institucional para dar respuestas certeras a las diferentes demandas de los ciudadanos y las comunidades a través de instrumentos políticos y jurídicos. Por tanto, los programas, los proyectos estratégicos y operativos están orientados hacia acciones que mejoren estas condiciones encontradas.

Los programas del ámbito político institucional son:

1) Fortalecimiento de la participación ciudadana y tejido organizativo. En el programa se pretende que la municipalidad sea una institución garante de la participación ciudadana en la formación y conducción de la sociedad local. En este sentido se busca implementar eficazmente lo que el Código Municipal establece en esta línea: promover la participación y dar tratamiento a los asuntos que la comunidad solicita (Art. 115). Es decir, fomentar e implementar los mecanismos de participación que contribuyan al tratamiento certero de las necesidades comunitarias y generar dinámicas inclusivas de participación para la niñez, adolescencia, juventud y mujeres. En este programa se agrupa un proyecto estratégico que contempla acciones de capacitaciones a ADESCO`s; además, se agrupan proyectos operativos referidos a capacitaciones a sectores organizados y a la promoción social en general.

Objetivo general: Generar espacios de fortalecimiento para garantizar la participación ciudadana.

2) Fortalecimiento institucional. El programa tiene como propósito contribuir al fortalecimiento de las capacidades de la municipalidad para administrar y mejorar la

cartera de los distintos servicios que brinda a la población a través de las distintas unidades de trabajo. Los proyectos operativos que se agrupan en este programa tiene que ver con la ampliación y mejora de los servicios municipales.

Objetivo general: Contribuir al fortalecimiento de las capacidades de la municipalidad para administrar y mejorar la oferta de sus servicios.

3) Elaboración de instrumentos jurídicos y políticos. El programa pretende que se implementen eficazmente los instrumentos jurídicos en lo referente a las ordenanzas de medioambiente, regulación de zonas de descargas, promoción de los mecanismos de participación, ajustes de tasas a empresas grandes externas del municipio, protección de áreas boscosas, regulación de usos de químicos, entre otros. Por otro lado, se pretende elaborar políticas locales de juventud, participación ciudadana, medio ambiente, ordenamiento de comercio informal y de la mujer. Los proyectos operativos agrupados en este programa están referidos a la elaboración e implementación de instrumentos jurídicos y políticos con competencia municipal.

Objetivo general: Implementar eficazmente los instrumentos jurídicos y políticos en pro del desarrollo del municipio.

En la siguiente tabla se muestra la relación estratégica que tienen los ejes con los programas y proyectos.

TABLA 5. EJES, PROGRAMAS ESTRATEGICOS Y PROYECTOS CONTEMPLADOS EN EL ÁMBITO POLITICO INSTITUCIONAL

Eje estratégico	Objetivo del eje	Programas	Proyectos
Administración, finanzas y servicios municipal	Fortalecer la estructura administrativa de la municipalidad	Fortalecimiento institucional	Ampliación del personal de la Unidad de Aseo y Disposición Final, compra de 15 carretones, compra de terreno para oficina del CAM, programa de capacitaciones al personal administrativo, técnico y operativo de la municipalidad.
Fortalecimiento institucional	Fortalecer las capacidades de la institucionalidad municipal		
Fortalecimiento institucional de la ciudadanía	Promover los mecanismos de participación en los espacios organizados	Fortalecimiento de la participación ciudadana y tejido organizativo	Implementación de un programa de fortalecimiento dirigido a 176 ADESCO's, acciones de promoción social en todo el municipio.
Instrumentos jurídicos y	Generar instrumentos	Elaboración de instrumentos	Elaboración de políticas de juventud,

políticos	jurídicos y políticos	jurídicos y políticos	mujer, medio ambiente
-----------	-----------------------	-----------------------	-----------------------

2.7 PORTAFOLIO DE PERFILES DE PROYECTOS ESTRATÉGICOS

Los proyectos estratégicos surgen de los ejes y programas y responden a aquellos aspectos del desarrollo del municipio mas a largo plazo. Además, algunos proyectos estrategicos que se presentan responden a un programa en particular y otros se vinculan a varios programas.

Estos proyectos estratégicos han sido incorporado en el Plan Multianual de Inversiones junto a los proyectos operativos.

A continuacion se presentan los perfiles de estos proyectos y la relacion que tienen con otros programas o si responden a un programa especifico.

2.7.1 **Proyecto 1. Gestión para la implementación efectiva de un plan de seguridad y prevención de la violencia en el Municipio de San Vicente**

Este proyecto responde al programa *Fortalecimiento de los espacios de prevención de la violencia y promoción de la cultura de paz*, sin embargo contiene acciones que se relacionan a los programas: *Habilitación de infraestructura recreativa y deportiva*, *Generación de espacios para el fomento de habilidades laborales* y *Generación de espacios para asesoría técnicas dirigidas a fortalecer el emprendedurismo, comercio, MYPE, agro y turismo* (Ver apartado 2.5 PROGRAMAS ESTRATEGICOS POR AMBITO)

PERFIL 1

NOMBRE DEL PROYECTO: Gestión para la implementación efectiva de un plan de seguridad y prevención de la violencia en el Municipio de San Vicente.

ÁMBITO: Sociocultural **PROGRAMA 7:** Fortalecimiento de los espacios de prevención de la violencia y promoción de la cultura de paz

JUSTIFICACIÓN: El proyecto responde a una situación encontrada en todo el municipio de San Vicente: inseguridad y violencia. Se identificaron en las consultas del PEP que los posibles factores que agudizan la inseguridad que vive la ciudadanía, están asociados a la violencia, a la ausencia de valores, a las pocas oportunidades de empleo, a la ausencia de políticas públicas locales y a un entorno social hostil (migración, presencia de pandillas, hacinamiento, drogas, acceso limitado a los servicios básicos). Esta situación es casi generalizada para todo el municipio; sin embargo, existen 12 comunidades (Brisas del Cañaveral, Dos Quebradas, San Antonio Caminos, Navarra, San Diego, Achichilco, Jiboa 1, Jiboa 2, Flores B, San Cristóbal 2, Tehuacán y Santa Elena), donde la población vive ordinariamente con altos índices de delincuencia y

presencia de pandillas; aquí la población vive con miedo y poca tranquilidad, especialmente los jóvenes; esto impide que disfruten su comunidad. Además los más de 1000 jóvenes miembros de pandillas registrados en San Vicente, impiden o frenan la libre movilización y la puesta en práctica de actividades comunitarias, comerciales y de convivencia.

DESCRIPCIÓN DEL PROYECTO: El proyecto consiste en implementar estrategias para todo el municipio que contemplen los componentes de convivencia, erradicación de la violencia, recuperación pacífica de espacios públicos y fortalecimiento de redes locales de prevención, con la colaboración de la ciudadanía, sectores e instituciones públicas y privadas.

OBJETIVOS DEL PROYECTO

GENERAL: Contribuir a mejorar la seguridad y la convivencia de las y los ciudadanos del municipio de San Vicente

ESPECÍFICOS:

- Implementar acciones coordinadas y articuladas entre gobierno central y municipalidad, y los diferentes actores locales para reducir los factores de riesgo en la población.
- Fortalecer las capacidades de la municipalidad en el Comité Municipal de Prevención de la Violencia y las ADESCOS para que se tenga una visión clara de la prevención de la violencia y se logre desarrollar acciones coordinadas y efectivas para la protección de los jóvenes y la seguridad de los ciudadanos.
- Desarrollar y adoptar una Política Municipal de Seguridad y Prevención de Violencia que permita guiar el accionar de la seguridad y la prevención en el municipio.
- Articular el plan de seguridad y prevención de la violencia con la proyección del PEP.
- Recuperar espacios públicos seguros e implementar programas que permitan a los jóvenes ocupar su tiempo libre de forma positiva y donde niños, jóvenes y adultos puedan encontrarse, convivir y disfrutar sanamente.

RESULTADOS ESPERADOS:

- Se han creado condiciones sostenibles para mejorar la situación de seguridad y violencia a través de la creación y el fortalecimiento de redes locales de prevención de violencia en el municipio de San Vicente.
- Se han desarrollado estrategias de promoción de valores e identidad juvenil.
- Se ha fortalecido capacidades y se han desarrollado acciones coordinadas con instituciones públicas y privadas para mejorar el acceso del empleo a la juventud.
- El municipio de San Vicente cuenta con una Política Municipal de Seguridad y Prevención de Violencia.

ACTIVIDADES PRINCIPALES:

1. Creación y fortalecimiento de redes locales de prevención en el municipio de San Vicente
2. Desarrollo de actividades culturales, artísticas, recreativas y de convivencia en familia (niñas, niños, adolescentes, jóvenes, padres y madres).
3. Desarrollo de actividades que instalen capacidad para el auto empleo y para acceder al empleo (talleres vocacionales, formación para el empleo, emprendedurismo social y económico).
4. Elaboración de una Política Municipal de Seguridad y Prevención de Violencia con la participación activa de la población y gobierno local

UBICACIÓN GEOGRÁFICA: Municipio de San Vicente	
BENEFICIARIOS DIRECTOS ESTIMADOS: 28,287 personas entre los 10-29 años	
DURACIÓN: 5 años	AÑO EN QUE SE EJECUTARA: 2015-2019
MONTO ESTIMADO DE LA INVERSIÓN:	
Actividades:	Costo:
1. Creación y fortalecimiento de redes	\$50.000,00
2. Desarrollo de actividades culturales, artísticas, recreativas	\$100.000,00
3. Desarrollo de actividades que instalen capacidad para el auto empleo y para acceder al empleo	\$249.000,00
4. Elaboración de una Política Municipal de Seguridad y Prevención de Violencia	\$1.000,00
	Gran total: \$400. 000,00
FUENTE DE FINANCIAMIENTO: Municipalidad, INSAFORP, ONG'S, USAID, Misterio de Justicia y Seguridad Publica.	
PROBABILIDAD DE RIESGO: Un cambio de gobierno municipal con desinterés político puede dejar de lado el proyecto; ante esta probabilidad es necesario crear y fortalecer las redes locales de prevención antes que se den posibles cambios y articularse a los programas nacionales de seguridad y prevención.	
IMPACTO AMBIENTAL: No aplica	

2.7.2 Proyecto 2: Implementación del plan municipal de prevención de la violencia contra las mujeres

Este proyecto responde al programa *Fortalecimiento de los espacios de prevención de la violencia y promoción de la cultura de paz*, sin embargo contiene acciones que se relacionan a los programas: *Generación de espacios para el fomento de habilidades*

laborales y Generación de espacios para asesoría técnicas dirigidas a fortalecer el emprendedurismo, comercio, MYPE, agro y turismo. (Ver apartado 2.5 PROGRAMAS ESTRATEGICOS POR AMBITO)

PERFIL 2

NOMBRE DEL PROYECTO: Implementación del plan municipal de prevención de la violencia contra las mujeres	
ÁMBITO: Sociocultural PROGRAMA 7: Fortalecimiento de los espacios de prevención de la violencia y promoción de la cultura de paz	
JUSTIFICACIÓN: El proyecto responde a las problemáticas identificadas: no se cuenta con una política local de la mujer, existe maltrato hacia la mujer, difícil acceso a la educación media y superior de las mujeres jóvenes, desequilibrio en la igualdad de oportunidades entre hombres y mujeres; además, estas problemáticas se vinculan a la necesidad de fortalecer la asociación municipal de mujeres vicentinas y conformar un comité municipal de prevención contra la violencia de género; también se vincula a la necesidad de fomentar oportunidades de empleo a las mujeres, evidenciándose por el sector mujer y en 20 cantones del municipio de San Vicente.	
DESCRIPCIÓN DEL PROYECTO: El proyecto consiste en implementar efectivamente el plan municipal de prevención de la violencia contra las mujeres con los siguientes componentes: <ul style="list-style-type: none"> ▪ Sensibilización sobre la violencia de género ▪ Capacitaciones para fortalecer a la Asociación Municipal de Mujeres Vicentinas y al Comité Municipal de Prevención contra la Violencia de Género ▪ Elaboración de una política local de la mujer ▪ Fomento de la autonomía económica y educación incluyente para la mujer <p>Este plan estará vinculado al proyecto de seguridad y prevención de la violencia y al proyecto de generación de espacios para el desarrollo integral de la juventud vicentina</p>	
OBJETIVOS DEL PROYECTO	GENERAL: Establecer y reconocer una vida libre de violencia para las mujeres en el Municipio de San Vicente, a través de mecanismos de prevención y estrategias y atención integral
	ESPECÍFICOS: <ul style="list-style-type: none"> ▪ Fortalecer a la Asociación Municipal de Mujeres Vicentinas y conformación de un comité municipal de prevención contra la violencia de género ▪ Sensibilizar sobre la violencia de género a fin de generar una participación protagónica de las mujeres en la resolución de sus demandas específicas

	<ul style="list-style-type: none"> ▪ Elaborar una política local de la mujer ▪ Implementar iniciativas económicas para las mujeres en coordinación con Ciudad Mujer ▪ Elaborar un registro sistematizado de casos de violencia contra las mujeres y ser remitidos al Ministerio de Justicia y Seguridad Pública
<p>RESULTADOS ESPERADOS:</p> <ol style="list-style-type: none"> 1. El 30% de las mujeres exige una vida libre de violencia en el municipio de San Vicente 2. La asociación de mujeres y el comité de prevención contra la violencia de género desarrollan acciones positivas para las mujeres vicentinas 3. El municipio cuenta con una política local de la mujer, mecanismo que institucionaliza las acciones a favor de las mujeres 4. Se han implementado iniciativas que favorecen la autonomía económica y la educación excluyente para la mujer 5. Se cuenta con un sistema de información municipal que registra información de casos de abusos que están siendo remitidos al Ministerio de Justicia y Seguridad Pública. 	
<p>ACTIVIDADES PRINCIPALES:</p> <ol style="list-style-type: none"> 1. Desarrollo de jornadas de sensibilización sobre la violencia de género en 176 comunidades del municipio 2. Conformación del comité municipal de prevención contra la violencia de género integrado por ciudadanía y actores locales 3. Desarrollo de capacitaciones para el fortalecimiento de la asociación de mujeres vicentinas 4. Desarrollo de consultas para la elaboración de la política local de la mujer 5. Elaboración de la Política Local de la Mujer 6. Implementación de iniciativas económicas para mujeres en coordinación con Ciudad Mujer, ONG's y otras instituciones locales 7. Coordinaciones con el MINED con el fin de fortalecer los programas de modalidades flexibles de educación media, tecnológica y superior que permitan a las mujeres contar con oportunidades de continuidad en sus estudios 8. Registro de los casos recibidos de mujeres víctimas de violencia a través de la Unidad de Género 	
<p>UBICACIÓN GEOGRÁFICA: Municipio de San Vicente</p>	
<p>BENEFICIARIOS DIRECTOS ESTIMADOS: 10,000 personas</p>	
<p>DURACIÓN: 8 años</p>	<p>AÑO EN QUE SE EJECUTARA: 2015-2022</p>

MONTO ESTIMADO DE LA INVERSIÓN:	
Actividades:	Costo:
1. Desarrollo de jornadas de sensibilización sobre la violencia de género en 176 comunidades del municipio	\$1.000,00
2. Desarrollo de capacitaciones para el fortalecimiento de la asociación de mujeres vicentinas	\$10.000,00
3. Desarrollo de consultas para la elaboración de la política local de la mujer	\$800,00
4. Elaboración de la Política Local de la Mujer	\$200,00
5. Implementación de iniciativas económicas para mujeres en coordinación con Ciudad Mujer, ONG's y otras instituciones locales	\$15.000,00
6. Coordinaciones con el MINED	\$500,00
7. Creación de sistema de información municipal	\$2.500,00
	Gran total: \$ 30,000.00
FUENTE DE FINANCIAMIENTO: Municipalidad, ONG`s, ISDEMU, CONAMYPE, INJUVE, CIUDAD MUJER, MINED, Ministerio de Justicia y Seguridad Publica	
PROBABILIDAD DE RIESGO: Un cambio de gobierno municipal con desinterés político puede dejar de lado el proyecto; ante esta probabilidad es necesario fortalecer la asociación de mujeres y la conformación del comité de prevención contra la violencia de género.	
IMPACTO AMBIENTAL: No aplica	

2.7.3 Proyecto 3: Ordenamiento y recuperación del centro histórico de San Vicente

Este proyecto responde al programa *Fortalecimiento del patrimonio cultural de San Vicente*, sin embargo contiene acciones que se relacionan a los programas: *Generación de espacios que fortalezcan la actividad emprendedora y productiva del sector agro, turismo, MYPE y comercio*; y al programa *Generación de espacios para asesoría técnicas dirigidas a fortalecer el emprendedurismo, comercio, MYPE, agro y turismo*. (Ver apartado 2.5 PROGRAMAS ESTRATEGICOS POR AMBITO)

PERFIL 3

NOMBRE DEL PROYECTO: Ordenamiento y recuperación del centro histórico de San Vicente	
ÁMBITO: Sociocultural	PROGRAMA 3: Fortalecimiento del patrimonio cultural de San Vicente
<p>JUSTIFICACIÓN: El proyecto responde a una necesidad evidenciada por los sectores comercio formal, comercio informal, turismo y transporte. Los problemas identificados que se vinculan a este proyecto son: desorden de los comercios informales, desorden de transporte y señalización vial en el centro de la ciudad, los comercios grandes no cuentan con zonas de descarga, espacios e infraestructura histórica y cultural descuidada, no se promueve el potencial turístico cultural del centro de la ciudad. Además, estas problemáticas están asociadas al incremento de las ventas ambulantes que se colocan en calles o espacios públicos, al poco interés por regular horarios de descarga de mercadería, el poco interés por potenciar el patrimonio histórico cultural y la débil promoción de la consulta ciudadana con la población y los distintos sectores para controlar estos problemas mencionados anteriormente y que se han ido agudizando en los últimos 8 años.</p>	
<p>DESCRIPCIÓN DEL PROYECTO: El proyecto consiste en ordenar y recuperar el centro histórico, abarcando los siguientes aspectos:</p> <ul style="list-style-type: none"> ▪ La arquitectura civil: recuperar la plaza de Nuestra Señora del Pilar, parque Bolaños y Cañas, palacio municipal (como centro de fomento de promoción cultural), pavimentación o concreteado de 350 mts de la final 1ª calle oriente, principal del barrio El Santuario; nivelación de ceras de calle de todo el centro histórico; construcción de 2 cafetines con fines turísticos; mejoramiento de zona deportiva del parque bolaños; iluminación de plazuela y parque Bolaños; Iluminación y rediseño de piso en parque Cañas; Reconstrucción del portal frente al parque central; reconstrucción de del cementerio como un parque memorial y reconstrucción de una capilla velatoria. ▪ Ordenamiento vial: ordenar la señalización vial del centro de la ciudad, ordenar las rutas de transporte público y de carga, colocación de semáforos sobre rutas de transporte público, ubicación adecuada de la terminal de buses; hacer zona peatonal la terminación de 2ª calle frente a la Iglesia El Pilar y Parque Bolaños. ▪ Reestructuración comercial: registrar todo el comercio informal y construcción de un espacio para la reubicación. ▪ Acciones medioambientales: colocación de basureros ▪ Mejoramiento visual de los acceso y salidas de la ciudad de San Vicente <p>Para la ejecución del proyecto se requiere el involucramiento de la población, sectores, instituciones públicas y privadas en coordinación con la municipalidad.</p>	
OBJETIVOS DEL PROYECTO	<p>GENERAL: Dinamizar el potencial histórico, cultural y económico del centro de histórico de San Vicente</p> <p>ESPECÍFICOS:</p> <ul style="list-style-type: none"> ▪ Habilitar el recurso histórico y cultural orientándolo hacia potencialidades que promuevan la identidad, la convivencia y el turismo ▪ Recuperar el espacio público y el

	<ul style="list-style-type: none"> ordenamiento vial <ul style="list-style-type: none"> ▪ Integrar el comercio informal a la nueva dinámica de desarrollo del Centro histórico
RESULTADOS ESPERADOS:	
<ul style="list-style-type: none"> ▪ Con el rescate del patrimonio cultural tangible e intangible se potencia la actividad cultural y económica en el centro histórico de San Vicente ▪ Con la habilitación de los espacios públicos y el ordenamiento territorial, se posibilita un corredor turístico, promoviendo la convivencia y la cultura para los vicentinos y turistas. ▪ La reestructuración comercial ha favorecido el fortalecimiento de la actividad económica en el centro urbano 	
ACTIVIDADES PRINCIPALES:	
<ol style="list-style-type: none"> 1. Elaboración de un estudio sobre la viabilidad técnica y financiera del proyecto y diseños. 2. Establecimiento de mesas de diálogo con los diferentes sectores, instituciones presentes en el municipio 3. Ejecución de los componentes estratégicos del proyecto: <ul style="list-style-type: none"> ▪ Ordenamiento vial ▪ Reestructuración comercial ▪ Restauración de obras de arquitectura civil (patrimonio cultural tangible) ▪ Rescate y promoción del patrimonio cultural intangible 	
UBICACIÓN GEOGRÁFICA: Cetro urbano del municipio de San Vicente	
BENEFICIARIOS DIRECTOS ESTIMADOS: 36,000 personas	
DURACIÓN: 8 años	AÑO EN QUE SE EJECUTARA: 2015-2022
MONTO ESTIMADO DE LA INVERSIÓN:	
Actividades: <ol style="list-style-type: none"> 1. Elaboración de un estudio sobre la viabilidad técnica y financiera del proyecto. 2. Establecimiento de mesas de diálogo con los diferentes sectores, instituciones presentes en el municipio 3. Ejecución de los componentes estratégicos del proyecto: <ul style="list-style-type: none"> ▪ Ordenamiento vial <i>Materiales: \$50.000,00</i> <i>Mano de Obra:\$100,000,00</i> ▪ Reestructuración comercial 	Costos: <p>\$6.000,00</p> <p>\$3.000,00</p> <p>\$2.450.000,00</p>

<p>Materiales: \$900.000,00</p> <p>Mano de Obra:\$700.000,00</p> <ul style="list-style-type: none"> ▪ Restauración de obras de arquitectura civil (patrimonio cultural tangible) Materiales:\$ 400.00,00 Mano de Obra:\$300.000.00 <p>4. Rescate y promoción del patrimonio cultural intangible (celebraciones y tradiciones vicentinas)</p>	<p>\$50.000,00</p> <p>Gran total: \$2.509.000,00</p>
<p>FUENTE DE FINANCIAMIENTO: Municipalidad, MOP, FOVIAL, FISDL, Secretaria de la Cultura, empresa privada</p>	
<p>PROBABILIDAD DE RIESGO: Un cambio de gobierno municipal y el desinterés de las grandes empresas puede entorpecer el proyecto; ante esto es posible generar condiciones favorables a través de la sensibilización sobre la necesidad de ordenar la actividad humana en el territorio.</p>	
<p>IMPACTO AMBIENTAL: El impacto que generaría en el ambiente sería positivo, es decir que se contribuiría a la salubridad ambiental de la ciudad y a limitar la contaminación sónica.</p>	

2.7.4 Proyecto 4: Generación de espacios para el desarrollo integral de la juventud vicentina

Este proyecto responde al programa *Generación de espacios para el fomento de habilidades laborales*, sin embargo contiene acciones que se relacionan a los programas: *Fortalecimiento de los espacios de prevención de la violencia y promoción de la cultura de paz, Mejoramiento de la calidad, cobertura y acceso a la educación, Fortalecimiento de la participación ciudadana y tejido organizativo, Generación de espacios que fortalezcan la actividad emprendedora y productiva del sector agro, turismo, MYPE y comercio;* y al programa *Generación de espacios para asesoría técnicas dirigidas a fortalecer el emprendedurismo, comercio, MYPE, agro y turismo.* (Ver apartado 2.5 PROGRAMAS ESTRATEGICOS POR AMBITO)

PERFIL 4

NOMBRE DEL PROYECTO: Generación de espacios para el desarrollo integral de la juventud vicentina

ÁMBITO: Sociocultural

PROGRAMA1: Generación de espacios para fomento de habilidades

laborales para jóvenes	
<p>JUSTIFICACIÓN: El proyecto responde a una problemática identificada por el sector juvenil y vinculado a la necesidad de mejorar las condiciones de empleo para jóvenes, esto último evidenciado en 21 cantones del municipio durante el proceso de las consultas territoriales del PEP. Los problemas señalados son: no se promueve el emprendedurismo juvenil, no se cuenta con una política local de juventud que garantice la certera participación de la juventud en el desarrollo, no se cuenta con una organización representativa de jóvenes en el municipio, difícil acceso a la educación media y superior.</p>	
<p>DESCRIPCIÓN DEL PROYECTO:EL proyecto consiste en generar espacios para que las y los jóvenes puedan desarrollarse integralmente en los siguientes componentes:</p> <ul style="list-style-type: none"> ▪ Conformación de redes o una organización juvenil representativa a nivel de municipio ▪ Articulación de redes u organizaciones a nivel regional y nacional ▪ Fomento del emprendedurismo y el empleo juvenil con enfoque preventivo ▪ Gestión de becas en educación media y superior ▪ Elaboración de una política local de juventud <p>El proyecto estará estrechamente vinculado al plan de seguridad y prevención de la violencia que ha definido estrategias y acciones dirigidas a jóvenes en riesgo.</p>	
OBJETIVOS DEL PROYECTO	GENERAL: Generar espacios para el desarrollo integral de la juventud
	<p>ESPECÍFICOS:</p> <ul style="list-style-type: none"> ▪ Conformar una red u organización juvenil representativa a nivel municipal y articularse a otras a nivel regional y nacional ▪ Fomentar el emprendedurismo y el empleo juvenil con enfoque preventivo ▪ Elaborar una política local de juventud
<p>RESULTADOS ESPERADOS:</p> <ol style="list-style-type: none"> 1. Existe una red u organización juvenil que representa a todas las comunidades, grupos y expresiones juveniles del municipio 2. En el municipio de San Vicente se fomenta el emprendedurismo y el empleo para jóvenes 3. Se cuenta con una política local de juventud que expresa la visión de desarrollo de las y los jóvenes del municipio de San Vicente 	
<p>ACTIVIDADES PRINCIPALES:</p> <ol style="list-style-type: none"> 1. Desarrollar reuniones con asociaciones comunales para promover la conformación de los comités juveniles en cada asociación y pasen a ser parte de la red u organización a nivel municipal 	

<ol style="list-style-type: none"> 2. Desarrollar reuniones con grupos juveniles religiosos y distintas expresiones juveniles sean artísticas, culturales o deportivas para que pasen a ser parte de la red u organización juvenil municipal. 3. Conformación de la red u organización juvenil municipal y buscar la articulación con otras a nivel regional y nacional 4. Gestión de la red u organización juvenil junto a la municipalidad para el fomento del emprendedurismo y el empleo juvenil; sin desvincularse de los proyectos que ya se plantean en el PEP del municipio respecto a este tema. 5. Elaboración e implementación de la política local de juventud 	
UBICACIÓN GEOGRÁFICA: Municipio de San Vicente	
BENEFICIARIOS DIRECTOS ESTIMADOS: 28,287 personas jóvenes	
DURACIÓN: 8 años	AÑO EN QUE SE EJECUTARA: 2015-2022
MONTO ESTIMADO DE LA INVERSIÓN:	
<p>Actividades:</p> <ol style="list-style-type: none"> 1. Desarrollo de reuniones con asociaciones comunales para promover la conformación de los comités juveniles 2. Desarrollar reuniones con grupos juveniles religiosos y distintas expresiones juveniles sean artísticas, culturales o deportivas 3. Gestión de la red u organización juvenil junto a la municipalidad para el fomento del emprendedurismo y el empleo juvenil 4. Elaboración e implementación de la política local de juventud 	<p>Costo:</p> <p>\$1.000,00</p> <p>\$1.000,00</p> <p>\$28.000,00</p> <p>\$1.000,00</p> <p>Gran total: \$ 31,000.00</p>
FUENTE DE FINANCIAMIENTO: Municipalidad, ONG`s presentes en el municipio (CARITAS, VISIÓN MUNDIAL, INTERVIDA), INJUVE, FUNDE, CONAMYPE, Ministerio de Trabajo, Misterio de Justicia y Seguridad Publica, MINED.	
PROBABILIDAD DE RIESGO: Un cambio de gobierno municipal con desinterés político puede dejar de lado el proyecto; ante esta probabilidad es necesario comenzar a conformar la red u organización juvenil municipal. Además, la inseguridad puede coartar la participación de las y los jóvenes.	
IMPACTO AMBIENTAL: No aplica	

2.7.5 Proyecto 5: Implementación de un programa municipal de apoyo al fortalecimiento de la actividad agrícola y al pequeño comercio del municipio de San Vicente

Este proyecto responde al programa *Generación de espacios que fortalezcan la actividad emprendedora y productiva del sector agro, turismo, MYPE y comercio*, sin embargo contiene acciones que se relacionan a los programas: *Generación de espacios para el fomento de habilidades laborales*. (Ver apartado 2.5 PROGRAMAS ESTRATEGICOS POR AMBITO)

PERFIL 5

NOMBRE DEL PROYECTO: Implementación de un programa municipal de apoyo al fortalecimiento de la actividad agrícola y al pequeño comercio del municipio de San Vicente.	
ÁMBITO: Económico	PROGRAMA 2: Generación de espacios que fortalezcan la actividad emprendedora, productiva, comercial y turística
JUSTIFICACIÓN: El proyecto responde a una situación encontrada en las consultas sectoriales y territoriales del PEP, donde se evidenció el débil apoyo que tiene la actividad agrícola y el comercio pequeño, respecto a la accesibilidad de créditos, capital semilla, los pocos espacios de comercialización, las capacitaciones, las asesorías y el poco acercamiento que tiene la municipalidad hacia estos sectores. Por otro lado se evidencia la débil organización de estos sectores y la necesidad de generar una asociación de agricultores y pequeños comerciantes. En el municipio solo existen 18 cooperativas de pequeños agricultores y ninguna organización o asociación de pequeños comerciantes.	
DESCRIPCIÓN DEL PROYECTO: El proyecto consiste en crear una asociación de agricultores y pequeños comerciantes e implementar un programa de fortalecimiento que contemple los siguientes componentes:	
<ul style="list-style-type: none"> ▪ Capacitaciones y asesorías ▪ Generación e implementación de estrategias para el acceso a créditos, ▪ Generación e implementación de estrategias para mejorar los espacios y mecanismos de comercialización ▪ Ampliar el personal de la Unidad de Desarrollo Económico Local con experticia en estos rubros, para mejorar el acercamiento de la municipalidad hacia estos sectores. 	
OBJETIVOS DEL PROYECTO	GENERAL: Fortalecer la actividad agrícola y el pequeño comercio con herramientas para la planificación y gestión con el fin de generar iniciativas asociadas que sean sostenibles
	ESPECÍFICOS: <ul style="list-style-type: none"> ▪ Crear una asociación de pequeños agricultores y pequeños comercio a nivel de municipio

	<ul style="list-style-type: none"> ▪ Implementar un programa de capacitaciones y asesorías para pequeños agricultores y comerciantes articulado a los esfuerzos de fortalecimiento que se hacen a nivel nacional. ▪ Generar e implementar estrategias para el acceso a créditos y capital semilla. ▪ Generar e implementar estrategias para mejorar los espacios y mecanismos de comercialización ▪ Ampliar el personal de la Unidad de Desarrollo Económico Local con experticia en el agro y comercio.
<p>RESULTADOS ESPERADOS:</p> <ul style="list-style-type: none"> ▪ El municipio cuenta con una asociación de pequeños agricultores ▪ El municipio cuenta con una asociación de pequeños comerciantes ▪ La asociación de pequeños agricultores y comerciantes cuentan con herramientas técnicas para mejorar sus iniciativas económicas productivas, con herramientas de planificación y gestión. ▪ La asociación de pequeños agricultores y comerciantes tienen mejores posibilidades de acceder a créditos y capital semilla. ▪ La asociación de pequeños agricultores y comerciantes cuentan con mejores posibilidades para abrirse al mercado y la comercialización. ▪ Unidad de Desarrollo Económico Local cuenta con técnicos que acompañan la actividad agrícola y comercial del municipio. 	
<p>ACTIVIDADES PRINCIPALES:</p> <ol style="list-style-type: none"> 1. Desarrollo de reuniones con pequeños agricultores y comerciantes para conformar las dos asociaciones (asociaciones que sean representativas, inclusivas y plurales). 2. Elaboración e implementación de un programa de capacitación y asesoría que sea gradual y permanente de acuerdo a las exigencias y a las necesidades de las asociaciones. 3. Elaboración e implementación de estrategias que permitan mejorar las posibilidades del acceso al crédito y capital semilla (reuniones, coordinaciones o convenios con instituciones que dan prestación de servicios financieros, ONG's u otras instituciones competentes en el tema) 4. Elaboración e implementación de estrategias que permitan mejores posibilidades para abrirse al mercado y la comercialización 5. Gestiones para fortalecer al personal de la Unidad de Desarrollo Local de la municipalidad para responder técnicamente a la necesidad de potenciar la dinámica económica del municipio. 	
<p>UBICACIÓN GEOGRÁFICA: Municipio de San Vicente</p>	

BENEFICIARIOS DIRECTOS ESTIMADOS: 5,400 personas	
DURACIÓN: 8 años	AÑO EN QUE SE EJECUTARA: 2015-2022
MONTO ESTIMADO DE LA INVERSIÓN:	
Actividades:	Costos:
1. Desarrollo de reuniones con pequeños agricultores y comerciantes	\$5.000,00
2. Elaboración e implementación de un programa de capacitación y asesoría para las 2 asociaciones	32.000,00
3. Elaboración e implementación de estrategias que permitan mejorar las posibilidades del acceso al crédito y capital semilla (reuniones, coordinaciones o convenios)	6.000,00
4. Elaboración e implementación de estrategias que permitan mejores posibilidades para abrirse al mercado y la comercialización	7.000,00
	Gran total: \$50. 00,00
FUENTE DE FINANCIAMIENTO: Municipalidad, CONAMYPE, ONG's, MAG, FOMILENIO, CENTA, IICA.	
PROBABILIDAD DE RIESGO: Un cambio de gobierno municipal con desinterés político puede dejar de lado el proyecto; ante esta probabilidad es necesario comenzar a crear y fortalecer las dos asociaciones.	
IMPACTO AMBIENTAL: No aplica	

2.7.6 Proyecto 6. Implementación del plan estratégico de desarrollo turístico del municipio de San Vicente

Este proyecto responde al programa *Generación de espacios que fortalezcan la actividad emprendedora y productiva del sector agro, turismo, MYPE y comercio*, sin embargo contiene acciones que se relacionan a los programas: *Fortalecimiento del patrimonio cultural de San Vicente, Generación de espacios para asesoría técnicas dirigidas a fortalecer el emprendedurismo, comercio, MYPE, agro y turismo.* (Ver apartado 2.5 PROGRAMAS ESTRATEGICOS POR AMBITO)

PERFIL 6

NOMBRE DEL PROYECTO: Implementación del plan estratégico de desarrollo turístico del municipio de San Vicente

ÁMBITO: Económico **PROGRAMA 2:** Generación de espacios que fortalezcan la actividad emprendedora, productiva, comercial y turística

JUSTIFICACIÓN: El proyecto surge de la necesidad de fortalecer la actividad turística por un lado, y por el otro, del potencial turístico que tiene el municipio de San Vicente, el cual se puede explotar con acciones amigables con el medio ambiente. Esto se vincula también a la necesidad de buscar el equilibrio entre la explotación de los recursos naturales y la necesidad de encontrar oportunidades que garanticen los ingresos y empleos a los miembros de las familias que viven en las zonas con potencial turístico como los son las comunidades de la Joya, San Bernardino, La Arenera. El éxito del proyecto dependerá de la sostenibilidad de las pequeñas acciones turísticas en el mediano y largo plazo y del seguimiento y acompañamiento que se le dé desde las organizaciones comunales, sectores y actores de la comunidad y el municipio.

DESCRIPCIÓN DEL PROYECTO: El proyecto consiste en elaborar e implementar un plan de desarrollo turístico que contemplen los siguientes componentes:

- Fortalecimiento del Comité de Turismo Municipal
- Elaboración de un plan de marketing turístico
- Fomento del turismo rural en las comunidades de la Joya, Arenera y San Bernardino
- Fortalecimiento de seis iniciativas turísticas emergentes
- Construcción de un michinoeki (infraestructura para comercializar productos turísticos)

Este plan estratégico de desarrollo turístico estará vinculado al proyecto de recuperación y ordenamiento del centro histórico

OBJETIVOS DEL PROYECTO

GENERAL: Implementar eficazmente el plan estratégico de desarrollo turístico del municipio de San Vicente

ESPECÍFICOS:

- Fortalecer el Comité de Turismo Municipal
- Fomentar el turismo rural
- Fortalecer a seis iniciativas turísticas emergentes
- Construir un michinoeki

RESULTADOS ESPERADOS:

1. El Comité de Turismo planifica y gestiona proyectos turísticos
2. Se ha fomentado el turismo rural en la comunidades de la Joya, Arenera y San Bernardino
3. Se ha fortalecido a seis iniciativas turísticas en el municipio de San Vicente las cuales comercializan sus

productos	
4. El municipio cuenta con un michinoeki donde se comercializan los productos turísticos	
ACTIVIDADES PRINCIPALES:	
1. Desarrollo de consultas en las comunidades con potencial turístico para obtener la información que será utilizada en el plan estratégico de desarrollo turístico	
2. Elaboración del plan estratégico de desarrollo turístico con la participación del liderazgo local y sectorial junto al Comité de Turismo	
3. Desarrollo de capacitaciones dirigida al Comité de Turismo y a las seis iniciativas turísticas emergentes	
4. Fomento del turismo rural en la comunidades de la Joya, Arenera y San Bernardino durante y después se haya elaborado el plan estratégico de desarrollo cultural	
5. Gestión para la construcción del michinoeki	
UBICACIÓN GEOGRÁFICA: Municipio de San Vicente	
BENEFICIARIOS:	DIRECTOS: 2,000 personas
	ESTIMADOS: 53,213 personas
DURACIÓN: 8 años	AÑO EN QUE SE EJECUTARA: 2015-2022
MONTO ESTIMADO DE LA INVERSIÓN:	
Actividades:	Costo:
1. Desarrollo de consultas en las comunidades con potencial turístico para obtener la información	\$10.000,00
2. Elaboración del plan estratégico de desarrollo turístico	\$5.000,00
3. Desarrollo de capacitaciones dirigida al Comité de Turismo y a las seis iniciativas turísticas	\$40.000,00
4. Fomento del turismo rural en la comunidades de la Joya, Arenera y San Bernardino	\$100.000,00
5. Gestión para la construcción del michinoeki	300.000,00
	Gran total: \$ 455.000,00
FUENTE DE FINANCIAMIENTO: Municipalidad, ONG`s, CONAMYPE, Ministerio de Turismo, Secretaria de la	

Cultura
PROBABILIDAD DE RIESGO: Un cambio de gobierno municipal con desinterés político puede dejar de lado el proyecto; ante esta probabilidad es necesario fortalecer el Comité de Turismo. Además otro posible riesgo es la inseguridad ciudadana que puede entorpecer el fortalecimiento de la actividad turística.
IMPACTO AMBIENTAL: Es necesario buscar generar cambios de actitud en las personas para encontrar el equilibrio entre los recursos naturales y la actividad económica, que no implique el deterioro de los primeros.

2.7.7 Proyecto 7: Implementación de un programa de fortalecimiento a 176 ADESCO`s del municipio de San Vicente

Este proyecto responde al programa *Fortalecimiento de la participación ciudadana y tejido organizativo*, sin embargo contiene acciones que se relacionan al programa: *Habilitación de infraestructura para el desarrollo comunal*. (Ver apartado 2.5 PROGRAMAS ESTRATEGICOS POR AMBITO)

PERFIL 7

NOMBRE DEL PROYECTO: Implementación de un programa de fortalecimiento a 176 ADESCO`s del municipio de San Vicente	
ÁMBITO: Político institucional y tejido organizativo	PROGRAMA1: Fortalecimiento de la participación ciudadana
JUSTIFICACIÓN: El proyecto responde a una problemática identificada en 20 cantones del municipio durante el proceso de las consultas territoriales del PEP. Los problema señalados son: débil acompañamiento de la municipalidad hacia las ADESCO`s y la débil participación ciudadana que existe en las comunidades. Además, a estos problemas se vincula el débil funcionamiento de las ADESCO`s, el liderazgo adulto centrista que no promueve el relevo generacional de los liderazgos. En relación a esto, el Concejo Municipal resalta que una de las debilidades de la municipalidad ha sido las respuestas limitadas que se le ha dado a las necesidades de las comunidades, por no contar con un equipo técnico completo en la Unidad de Promoción Social.	
DESCRIPCIÓN DEL PROYECTO: El proyecto consiste en generar capacidades a las estructuras de las asociaciones comunales (asamblea, junta directiva y comités) con capacitaciones, asesorías y acompañamiento en la proyección del desarrollo comunitario. Además, implica elaborar estrategias y mecanismos participativos, representativos, equitativos y plurales para mejorar las estructuraciones o reestructuraciones de las asociaciones; en las cuales se promueva el relevo generacional de los liderazgos, la participación cualitativa de la mujer y jóvenes, la promoción de los mecanismos de participación y la articulación cantonal, sectorial o municipal de las ADESCO`s en el municipio (trascender de la visión comunitaria a una más territorial).	
OBJETIVOS DEL PROYECTO	GENERAL: Fortalecer las asociaciones comunales y promover los mecanismos de participación ciudadana.

	<p>ESPECÍFICOS:</p> <ul style="list-style-type: none"> ▪ Implementar un programa de capacitaciones, asesorías y acompañamiento ▪ Promover el relevo generacional de los liderazgos ▪ Promover los mecanismos de participación y la instancia de participación permanente que vigilará la ejecución efectiva del PEP ▪ Promover la articulación de las asociaciones a nivel cantonal, sectorial o municipal
<p>RESULTADOS ESPERADOS:</p> <ol style="list-style-type: none"> 1. Existe sensibilización en las comunidades sobre la importancia de la organización y participación 2. Se han fortalecido el 90% de las asociaciones comunales del municipio 3. Se cuenta con mecanismos de participación ciudadana institucionalizados, entre ellos la IPP que surge del proceso de formulación del PEP y es la responsable de su implementación y seguimiento 4. Las asociaciones comunales se encuentran articuladas con una visión de desarrollo más territorial 	
<p>ACTIVIDADES PRINCIPALES:</p> <ol style="list-style-type: none"> 1. Desarrollar jornadas de sensibilización sobre la importancia de la organización y participación comunitaria a nivel cantonal. 2. Elaboración de una línea base sobre la participación comunitaria 3. Elaboración e implementación de un programa de capacitaciones, asesorías y acompañamiento en coordinación con las asociaciones comunales (programa de 2 años de acuerdo al periodo de renovación de las asociaciones según estatutos) ordenando las 176 asociaciones por grupos de acuerdo a su situación legal. Además, se elaboraría una línea base. 4. Elaboración e implementación de estrategias para la articulación de las asociaciones comunales a nivel cantonal, sectorial o municipal 	
<p>UBICACIÓN GEOGRÁFICA: Municipio de San Vicente</p>	
<p>BENEFICIARIOS:</p>	<p>DIRECTOS: 4,400 personas</p>
	<p>ESTIMADOS: 53,213 personas</p>
<p>DURACIÓN: 8 años</p>	<p>AÑO EN QUE SE EJECUTARA: 2015-2022</p>
<p>MONTO ESTIMADO DE LA INVERSIÓN:</p>	

Actividades:	Costos:
1. Desarrollar jornadas de sensibilización sobre la importancia de la organización y participación comunitaria a nivel cantonal.	\$3.000,00
2. Elaboración de una línea base sobre la participación comunitaria	\$2.000,00
3. Elaboración e implementación de un programa de capacitaciones, asesorías y acompañamiento en coordinación con las asociaciones comunales (programa de 2 años de acuerdo al periodo de renovación de las asociaciones según estatutos) ordenando las 176 asociaciones por grupos de acuerdo a su situación legal. Además, se elaboraría una línea base.	\$33.000,00
4. Elaboración e implementación de estrategias para la articulación de las asociaciones comunales a nivel cantonal, sectorial o municipal	\$2.000,00
Gran total: \$ 40.000,00	
FUENTE DE FINANCIAMIENTO: Municipalidad, ONG`s presentes en el municipio (CARITAS, VISIÓN MUNDIAL, INTERVIDA)	
PROBABILIDAD DE RIESGO: Un cambio de gobierno municipal con desinterés político puede dejar de lado el proyecto; ante esta probabilidad es necesario comenzar a sensibilizar a las comunidades sobre la importancia de la organización y participación. Otro posible riesgo que puede obstaculizar el proyecto, son los altos índices de inseguridad que presentan muchas comunidades.	
IMPACTO AMBIENTAL: No aplica	

En el ámbito medioambiental los programas considerados solo agrupan proyectos operativos (Ver apartado 2.6.3 Programas del *ámbito medioambiental*). Sin embargo, se considera como estratégico la implementación efectiva del Plan Integral para la Gestión del Riesgo del Municipio de San Vicente que está apoyando el PFGL y que responde con acciones a los programas: *Construcción de obras de mitigación y conservación del suelo, Control y prevención de la contaminación ambiental, Promoción y fortalecimiento de la educación ambiental, Reforestación y conservación de áreas naturales.* (Ver apartado 2.5 PROGRAMAS ESTRATEGICOS POR AMBITO)

2.8 CRITERIOS DE SELECCIÓN Y PRIORIZACION DE PROYECTOS

Para este proceso se definieron siete criterios para priorizar los proyectos:

1. *Temática:* referido al número de cantones/sectores que definieron problemas/proyectos dentro de cada una de las temáticas.
2. *Población que será beneficiada con el proyecto:* se ha tomado en cuenta el número de población que en las consultas se planteó iban a ser impactadas de manera positiva con la ejecución de cada proyecto.
3. *Co responsabilidad comunitaria:* los aportes que en cada consulta el grupo participante definió para cada uno de los proyectos.
4. *Viabilidad ambiental:* se revisa en el territorio si el proyecto cuenta con las condiciones básicas para ejecutarse (ubicación adecuada en función de riesgos)
5. *Viabilidad técnica:* se asigna el puntaje atendiendo a si existen las condiciones necesarias para ejecutar el proyecto (propiedad sobre el terreno, ubicación en relación a problemas de inundaciones, deslaves y otros, afectación a terceros)
6. *Contribución al empoderamiento de las mujeres:* Se revisa en el territorio o en el sector si el proyecto contribuye directamente al empoderamiento de las mujeres
7. *Contribución al desarrollo integral de la juventud:* Se revisa en el territorio o en el sector si el proyecto contribuye directamente al desarrollo integral de la juventud

De acuerdo a estos criterios se asignaron los puntajes correspondientes a los proyectos, obteniendo los siguientes resultados:

TABLA 6. PROYECTOS EN ORDEN DE PRIORIDAD

Proyectos		Puntaje
1	Pavimentación de 7,170 mts lineales en barrio San Francisco (450 mts en 16 avenida sur; 300 mts en pasaje Henríquez; 250 mts en 7 av. sur; 250 mts en intersección 4ta y 8ª; 300 mts en 1ª av. sur; 300 mts en 20 calle Pte.; 500 mts en av. sur/ Posada Márquez al final; 500 mts en col. Santa Cecilia; 200 mts en col. Los Ángeles; 3 km desde el puente hasta finalizar el río col. García; 500 mts en pasajes de la Colonia Vaquerano; 120 metros de la antigua calle a Amapulapa, Colonia Santa Lucía; 500 mts en calle principal de Remegúisa)	15
2	Empedrado, cuneteado y fraguado de 600 mts lineales en cantón Antón Flores (200 mts de las Margaritas; 400 mts en San José)	13
3	Pavimentación de 8,050 mts lineales en cantón Achichilco (1 km en Monte Sinaí, 850 mts en el Cóbano, 2 km en Achichilco norte, 1 km ½ en colonia Las Brisas; 2 km de pavimentación en colonia Jiboa II; 500 mts de pavimentación en colonia Primavera; 200 mts conexión Santa Elena a Espiga de Oro)	13
4	Gestión con instituciones competentes para la elaboración e implementación de un plan de ordenamiento y señalización vial en la zona urbana, que le dé seguimiento a su ejecución el sector transporte	13
5	Instalación de sistema de aguas negras para 822 viviendas en cantón Antón Flores (149 viviendas de Antón Flores, 500 viviendas en sector La Gloria y San José; 173 viviendas San Ignacio a las Margaritas)	13
6	Gestión con instituciones competentes para fortalecer la cooperativa de jocoteros para la adecuada explotación del jocote corona en San Bernardino, sector turismo y cantón San Antonio Caminos	13

Proyectos		Puntaje
7	Gestión para la implementación efectiva de un plan de seguridad y prevención de la violencia en el Municipio de San Vicente.	13
8	Implementación del plan municipal de prevención de la violencia contra las mujeres	13
9	Ordenamiento y recuperación del centro histórico de San Vicente	13
10	Generación de espacios para el desarrollo integral de la juventud vicentina	13
11	Implementación de un programa municipal de apoyo al fortalecimiento de la actividad agrícola y al pequeño comercio del municipio de San Vicente	13
12	Implementación del plan estratégico de desarrollo turístico del municipio de San Vicente	13
13	Gestión con instituciones competentes para generar un espacio municipal permanente que promueva componentes de emprendedurismo, empleo e iniciativas productivas dirigido a jóvenes y mujeres	13
14	Pavimentación de 3,700 mts lineales en barrio San Juan de Dios (250 mts en 7 av. sur e intersección 4ta y 8ª av. ; 300 mts en 1ª av. sur; 300 mts en 2ª calle poniente; 1500 mts en San Roque Centroamérica; 200 mts en 18 calle Pte.; 250 mts en Manuel Molina Lara; 900 mts 11 av. sur posada Márquez)	12
15	Cordoneado y cuneteado de 900 mts lineales en barrio San Francisco (400 mts en calle principal de Remegúisa; 200 mts en pjes. B, C de El Milagro; 300 mts en 3 pjes. de La García)	12
16	Pavimentación de 12 Km lineales desde el costado sur de la Colonia Jiboa hasta San Bernardino, cantón San Antonio Caminos	
17	Pavimentación y cuneteado de 3 km de la Pulguera al parque del caserío El Rebelde, cantón El Rebelde	12
18	Construcción de puente de 45 mts de largo por 6 mts de ancho a salida comunal en la comunidad de Río Frío, cantón Parras Lempa	12
19	Construcción de 350 letrinas aboneras en cantón La Soledad (200 letrinas aboneras en Guajoyo; 90 en Miramar; 60 en Flor de Fuego)	12
20	Gestión con el MINSAL para mejorar la atención y calidad de los servicios en el Hospital Nacional Santa Gertrudis y en la Unidad Comunitaria Familiar (UCSF) del municipio de San Vicente	12
21	Concreteado de 1,850 mts lineales en barrio San Francisco (1 Km en Monte Sinaí; 850 en La García y pasajes de las col. Durán, Los Ángeles y El Milagro)	11
22	Cuneteado de 4 cuadras en calle principal Achichimilco; 8 cuadras en Monte Sinaí; 3 cuadras en Col. Los Cóbanos, cantón Achichilco	11
23	Empedrado y fraguado de 3,025 mts lineales en cantón San Francisco Chamoco (700 mts en Coyolar, desde donde Luis Meléndez hasta José Melara; 600 mts en caserío San Francisco Chamoco, desde Quebrada Seca hasta Rubén Aguiluz; 700 mts en Cristo Rey desde quebrada el Tempisque hasta Luis Asencio; 450 mts iniciando en iglesia católica hasta cancha de caserío San Francisco Chamoco; 200 mts de pasaje en Los Palacios a casa comunal; 250 mts de pasaje en los Palacios desde tienda Alicia a Lito Maravilla; 125 mts desde Roberto hasta María Argueta)	11
24	Pavimentación 6 km de calles internas y pasajes (calle central, hacia tanque, hacia el río, hacia iglesia Hosanna), cantón Parras Lempa	11
25	Construcción de túmulo 1 mts ancho frente a Centro Escolar Antonia Galindo, barrio El Calvario	11
26	Mejoramiento de tuberías de agua potable para 80 viviendas, cantón La Soledad	11
27	Construcción de 2 tanques de agua para el cantón La Soledad	11
28	Instalación de 1800 mts de tubería de aguas negras en barrio El Santuario (California 600 mts; colonia San Luis 300 metros; colonia San Antonio 600 metros; 9ª calle ote. colonia San José 300 metros)	11

Proyectos		Puntaje
29	Gestión para la construcción de una escuela de nivel básico y zona verde en Guarumo y Casas Viejas, cantón Obrajuelo Lempa	11
30	Gestión con instituciones competentes para construir una casa de Salud en Las Flores y Navarra 2ª etapa, cantón Chucuyo	11
31	Construcción de puente de 15 mts largo por 6 mts ancho colonia Díaz (final de la colonia), barrio Concepción	11
32	Gestión para implementar 3 talleres vocacionales: costura, panadería y cosmetología, dirigidos a 120 mujeres jóvenes y adultas de Sinaí y El Cóbano, cantón Achichilco	11
33	Gestión para implementar iniciativa procesadora de productos agrícolas y ganaderos con formación y asesoría técnica dirigida a 25 jóvenes en la comunidad Achichilco, cantón Achichilco	11
34	Gestión para implementar 4 talleres vocacionales: elaboración de jabón y shampoo, cosmetología, cocina, dirigidos a 280 mujeres jóvenes y adultas de Las Margaritas y San Ignacio del cantón Antón Flores	11
35	Gestión para implementar 5 talleres turístico-artesanal de: artesanía en barro, en madera, en semilla; guías turísticos y obra de banco, dirigidos a 100 personas (jóvenes, adultos, mujeres y hombres) en cantón La Joya	11
36	Gestión para implementar 7 talleres vocacionales de: electricidad, carpintería, albañilería, cocina, costura, panadería, corte y confección con materiales, dirigidos a 210 personas jóvenes, mujeres y hombres en cantón El Rebelde	11
37	Gestión para implementar 3 talleres vocacionales de: costura, electricidad, cosmetología, dirigidos a 137 personas (jóvenes, mujeres y hombres) del cantón San Francisco Chamoco	11
38	Gestión para implementar 2 iniciativas productivas de: granja de patio (2 novillas, 10 gallinas, 2 peligueyes, 2 cerdos), crianza de especies menores, en comunidad Flor de Fuego, El Guaje del cantón La Soledad	11
39	Gestión para implementar 2 talleres vocacionales de: panadería, cosmetología, dirigidos a 40 mujeres jóvenes y adultas en cantón La Soledad	11
40	Gestión para la creación de una fábrica de elaboración de refrescos envasados dirigida a 625 socias de la Asociación de Mujeres Vicentinas, sector mujer	11
41	Construcción de un muro de retención de cuatro metros de altura por 500 mts de largo o lineales a faldas del cerro Fincona Jiboa, cantón San Antonio Caminos	11
42	Gestión para reforestar 8 manzanas en faldas del cerro San Bernardino, con siembra de 1,000 árboles frutales y maderables en cantón San Antonio Caminos	11
43	Gestión para la construcción de un laboratorio para identificar hongos, bacterias y plagas que afectan los cultivos de la zona norte, dirigido a 6000 socios de Asociación de Regantes Lempa Acahuapa, sector agrícola	11
44	Gestión técnica para la elaboración de políticas locales de juventud, participación ciudadana, medio ambiente y de la mujer	11
45	Elaboración y ejecución de un programa de limpieza anual de tragantes, quebradas y terrenos dirigido a 176 comunidades del municipio	11
46	Pavimentación de 1,700 mts lineales para cinco pasajes en Antón Flores, cantón Antón Flores	10
47	Pavimentación de 10 km lineales desde San Nicolás hasta la cancha de Miramar (abarcando, Miramar, Guajoyo, Flor de Fuego), cantón La Soledad	10
48	Construcción de pasarela de 15 mts cuadrados para paso de alumnos/as C.E Caserío Río Frio, cantón Parras Lempa	10
49	Elaboración de una ordenanza que regule las zonas, los tiempos y los días de descarga de los comercios grandes	10
50	Instalación de un sistema de tubería de aguas negras para 420 viviendas en barrio Concepción (15 viviendas en Chacharitas; 45 viviendas en Cornejo N°2; 75 viviendas en Granado; 72 viviendas en Cornejo N°1; 175 viviendas en calle principal; 38 viviendas en Buena Vista)	10
51	Ampliación de tuberías de aguas negras 800 mts incluidas las fincas en Agua Caliente; 1,500 mts en San Roque y Centro América y Flores, barrio San Juan de	10

Proyectos		Puntaje
	Dios	
52	Elaboración de un diagnóstico de factibilidad para construir planta de tratamiento de aguas negras en 7 colonias de la zona 4 del barrio San Francisco	10
53	Ampliación de 800 mts. de cancha de fútbol en la comunidad de Sinaí, cantón Achichilco	10
54	Gestión para construir un parque infantil de 800 mts cuadrados en cantón Achichilco	10
55	Gestión con instituciones competentes para construir una casa de la salud de 12x12 mts, por donde estaba la escuela antigua, cantón El Rebelde	10
56	Construcción de casa comunal de ladrillo y dimensiones de 10 x 20 mts, cantón El Rebelde	10
57	Gestión para implementar 11 talleres vocacionales de: estructuras metálica, carpintería, mecánica automotriz, enderezado y pintura, electricidad, fontanería, bisutería, floristería, panadería, cosmetología, corte y confección, dirigidos a 280 jóvenes y mujeres en cantón Dos Quebradas	10
58	Gestión para implementar 3 talleres artesanales: bisutería, piñatería y dulcería, dirigidos a 120 mujeres de las Margaritas y San Ignacio, cantón Antón Flores	10
59	Gestión para implementar 3 jornadas anuales de capacitaciones y asesorías técnicas en temáticas de empleabilidad y mecanismos de comercialización en cantón Chucuyo	10
60	Gestión con instituciones competentes para la elaboración e implementación de un plan de capacitaciones que fortalezca a la Asociación de Comerciantes Vicentinos ACEVI	10
61	Gestión para implementar 4 iniciativas económicas: micro empresa de zapatería, panadería, sastrería y cosmetología, dirigidas a 800 personas jóvenes y mujeres de Jiboa II y Jilón del cantón San Antonio Caminos	10
62	Gestión para implementar 6 iniciativas económicas de: carpintería, estructura metálica, automotriz, panadería, cosmetología y granja de gallinas dirigido a 300 personas jóvenes, mujeres y hombres en cantón Parras Lempa	10
63	Gestión técnica en instituciones con competencia para la creación de un banco comunitario en la Zona Norte dirigido a 6000 socios de Asociación de Regantes Lempa Acahuapa	10
64	Gestión de capital semilla financiero y no financiero (10 capacitaciones) para la asociación de guías turísticos integrada por 25 jóvenes estudiantes en San Bernardino y Arenera, cantón San Antonio Caminos y sector turismo	10
65	Gestión para reforestar con mil árboles, 2 zonas de col. Cruz Verde I,II en el cantón San Diego	10
66	Gestión para reforestar con 500 árboles en las faldas del cerro La Melinera en cantón San Francisco Chamoco	10
67	Gestión para reforestar 200 árboles en las zonas más taladas del cerro La Teguera del cantón Chucuyo	10
68	Gestión con instituciones competentes para implementar un programa de educación ambiental con los 50 centros educativos del municipio (cantón Chucuyo, El Rebelde y barrio el Calvario)	10
69	Ampliación del personal de la unidad de aseo y disposición final (15 empleados) y compra de 15 carretones con el fin de ampliar la cobertura del servicio de recolección de basura en el municipio (identificada en cantones Dos Quebradas, Obrajuelo Lempa; barrios El Calvario, El Santuario, San Juan de Dios; sector comercio formal e informal)	10
70	Gestión para implementar un programa de capacitaciones para fortalecer al personal administrativo, técnico y operativo de la municipalidad con el fin de mejora de la calidad y eficiencia de los servicios municipales dirigido a 172 empleados, Concejo Municipal y empleados de alcaldía	10
71	Reparación de 1 km de calle, iniciando en calle Litoral finalizando donde Don Atilio Cruz; ½ kilómetro de calle principal en la Ceibita iniciando de calle vieja finalizando donde Don Darío Hernández, cantón Achichilco	9

Proyectos		Puntaje
72	Pavimentación de 500 mts lineales de calle en Lotificación Conacaste, cantón Achichilco	9
73	Pavimentación de 5000 mts lineales en cantón La Joya (500 mts de Miramar hasta quebrada de Chucuyo; 2 km en Cuesta Chele hasta Sequia; 2 ½ desde Sequia hasta caseta)	9
74	Pavimentación y cuneteado de 200 mts lineales desde Magdalena Bonilla hasta Antonio Moreno, cantón Obrajuelo Lempa	9
75	Gestión con instituciones competentes la elaboración de un estudio de factibilidad favorable para la construcción de pozo de agua, cantón La Joya	9
76	Instalación de un sistema de agua potable domiciliario para 50 viviendas, cantón La Joya	9
77	Instalación de un sistema de 5 km de agua potable desde San Antonio Los Obrajes hasta Motingo para 77 viviendas; 7 viviendas en Lot. Conacaste frente a col. Monte Sinaí, cantón San Antonio Achichilquito	9
78	Gestión con instituciones competentes para la perforación de 2 pozos de agua, uno en Motingo y el otro en el nacimiento San Bartolo Las Pilas, cantón San Antonio Achichilquito	9
79	Construcción de 45 letrinas aboneras en cantón La Joya	9
80	Construcción de 12 letrinas aboneras en Marquesado; 20 en San Antonio Achichilquito; 20 en Motingo; 52 en San Bartolo, cantón San Antonio Achichilquito	9
81	Construcción de zona recreativa en Cristo Rey, Junquillal y Coyolar, cantón Antón Flores	9
82	Construcción de un muro perimetral de la escuela de 90 metros de largo por 6 de ancho La Quesera y El Pedregal, cantón Obrajuelo Lempa	9
83	Gestión con instituciones competentes para la construcción de un centro de desarrollo infantil para el cantón Chucuyo	9
84	Construcción de casa comunal 240 mts ² = 60x40mts con 3 salas: clínica, parvularia y sala de reuniones a ubicarse en San José La Gloria, cantón Antón Flores	9
85	Gestión para compra de un terreno para zona verde de 16 mts cuadrados en comunidad San José La Gloria, cantón Antón Flores	9
86	Construcción de casa comunal de 13 x 16 comunidad Guajoyo, cantón La Soledad	9
87	Gestión para implementar 3 jornadas de capacitación por año en administración de negocios y mecanismos de comercialización dirigidas a 250 jóvenes y mujeres en la comunidad Sinaí, cantón Achichilco	9
88	Realización de 3 ferias al año de emprendedoras/es en cantón Dos Quebradas	9
89	Gestión para implementar turismo rural con 3 componentes: formas de alojamiento (7 cabañas de 4x5 mts equipadas), contacto con la naturaleza (recorridos a caballo), creación y comercialización de productos (mercado comunal de 10x20 mts con 6 espacios de venta para lácteos, granos, hortalizas, carne y artesanías), y promoción (pequeñas vallas promocionales y basureros) en cantón La Joya	9
90	Gestión para implementar 4 talleres: computación, bisutería, panadería, corte y confección, dirigidos a 80 mujeres jóvenes y adultas en cantón San Diego	9
91	Gestión para implementar 6 talleres vocacionales de: panadería, costura, cocina, computación, cosmetología, carpintería, dirigidos a 216 personas jóvenes, mujeres y hombres en barrio Concepción	9
92	Gestión para crear 2 iniciativas productivas de: comida y dulcería artesanal, dirigidas a 40 personas jóvenes y mujeres en barrio San Juan de Dios	9
93	Gestión para implementar 3 talleres vocacionales de: panadería, cosmetología, mecánica general, dirigidos a 375 personas durante 6 meses en cantón Obrajuelo Lempa	9

Proyectos		Puntaje
94	Gestión con instituciones competentes la activación de los obrajes de añil con potencial turístico en cantón San Antonio Caminos	9
95	Gestión para elaborar un estudio de factibilidad en la construcción de pozos de absorción en el cantón Achichilco	9
96	Gestión para implementar 3 capacitaciones anuales sobre manejo de separación de basura dirigido a 176 comunidades del municipio (El Pedregal, La Quesera, Guarumo y Casas Viejas, de los cantones Obrajuelo Lempa, Antón Flores y barrio El Santuario)	9
97	Gestión para implementar un taller de reutilización de material para elaborar y comercializar carteras u otros productos, cantón El Rebelde	9
98	Elaboración de ordenanza para la promoción y el fortalecimiento de los mecanismos de participación ciudadana en el municipio	9
99	Elaboración de ordenanza municipal que ajuste las tasas a empresas de acuerdo a su tamaño (micro, pequeña, mediana, grande)	9
100	Elaboración de una ordenanza municipal para proteger las áreas boscosas de los cantones San Francisco Chamoco y Parras Lempa	9
101	Elaboración de una ordenanza municipal que regule el uso de químicos, botadero de basura y otros contaminantes en el municipio	9
102	Gestión de mecanismos de formación o capacitación dirigido a proveedores locales que oriente las formas de concursar en licitaciones de proyectos	9
103	Actualización de la ordenanza de exención de intereses y multas provenientes de deuda por tasas e impuestos, generando estrategias para mejorar los ingresos en la municipalidad	9
104	Pavimentación de 660 mts lineales en cantón San Diego (250 mts en Cruz Verde II; 160 mts en San Diego I; 250 mts en Villas de San Diego)	8
105	Cordoneado y concreteado de 1,692 mts en Divina Providencia, cantón Dos Quebradas	8
106	Concreteado de 2,900 mts lineales en cantón Dos Quebradas (500 mts en Colonia San Fernando; 410 mts en El Carmen calle antigua a Amapulapa; 400 mts pasajes de Lotificación Najarro; 600 mts en San Benito; 600 mts en pasajes de San Cristóbal I, II; 390 mts con cunetas en Brisas del sur)	8
107	Pavimentación de 800 mts lineales de calle principal en Brisas II, cantón Dos Quebradas	8
108	Perforación de pozo de agua y construcción de un tanque receptor de agua, cantón Dos Quebradas	8
109	Instalación de un sistema de agua potable para 245 viviendas de los caseríos San Juan Buena Vista, Arenera, cantón Parras Lempa	8
110	Construcción de 80 letrinas aboneras en El Rebelde y 30 en El Copinol, cantón El Rebelde	8
111	Gestión para construir un parque recreativo en Brisas del Sur, cantón Dos Quebradas	8
112	Construcción de una cancha en Brisas del Jiboa, cantón Dos Quebradas	8
113	Construcción de cancha de futbol para niños y jóvenes en cantón Mira Lempa	8
114	Instalación de energía eléctrica para 20 viviendas en cantón La Joya	8
115	Instalación de energía eléctrica para 10 viviendas en Río Frío, cantón Parras Lempa	8
116	Introducción de energía para 77 viviendas en cantón San Antonio Achichilquito	8
117	Instalación de energía para 50 viviendas en San Bernardino, cantón San Antonio Caminos	8
118	Gestión con instituciones competentes para elaborar un programa de capacitaciones dirigido a 750 mujeres de la Asociación de Mujeres del municipio	8

Proyectos		Puntaje
	de San Vicente, durante 3 años, en temáticas de desarrollo, derechos y participación, con prioridad a las adolescentes, sector mujer	
119	Gestión con instituciones competentes para ejecutar un programa de atención psicológica dirigida a 1500 mujeres del municipio con atención de una jornada diaria cada 15 días durante 5 años (atención individual), dándole seguimiento la Asociación de Mujeres del municipio de San Vicente, sector mujer	8
120	Gestión para implementar un programa de 6 meses de capacitación para elaborar insumos agrícolas orgánicos dirigido a 25 agricultores en cantón La Joya	8
121	Gestión para implementar 3 talleres vocacionales de: panadería, corte y confección, cosmetología, dirigidos a 30 mujeres, barrio El Calvario	8
122	Gestión para implementar un programa de capacitaciones y asesorías para fortalecer a la micro empresa (3 módulos en el año) dirigido a 480 personas jóvenes y mujeres, barrio El Santuario	8
123	Gestión para implementar 8 talleres vocacionales de: bisutería, computación, corte y confección, sastrería, mecánica, obra de banco, electricidad, zapatería, dirigidos a 400 personas jóvenes, mujeres y adultos, barrio El Santuario	8
124	Gestión para implementar 3 iniciativas económicas: comida, dulcería artesanal, bisutería, dirigida a 160 mujeres jóvenes y adultas de las colonias Durán, Vaquerano y Santa Lucía en barrio San Francisco	8
125	Gestión para implementar un programa de capacitaciones anuales durante 6 meses para elaborar insumos agrícolas orgánicos dirigido a 125 agricultores en cantón La Joya	8
126	Gestión para demarcar área natural protegida y reforestar 5 km del río Acahuapa con 1000 árboles frutales y maderables en Río Frío, cantón Parras Lempa	8
127	Gestión con el Ingenio Jiboa para que se le de tratamiento a las aguas residuales, cantón San Diego	8
128	Colocación de 5 contenedores de basuras en lugares estratégicos del barrio Concepción y 8 en el barrio El Santuario	8
129	Implementación de un programa de fortalecimiento a 176 ADESCO's del municipio de San Vicente	8
130	Empedrado y fraguado de 1500 mts lineales de calles principales de Los Elías y Buena Vista del barrio Concepción	7
131	Construcción de puente 10 mts por 6 que conecte a la comunidad Miramar, cantón Chucuyo	7
132	Instalación de sistema de agua potable para 55 viviendas, cantón San Francisco Chamoco,	7
133	Perforación de un pozo de agua en Los Cóbanos y construcción de un tanque receptor de agua para todo el cantón Achichilco	7
134	Instalación de un sistema de agua potable para 14 viviendas en Buena Vista; 50 viviendas en Hacienda Primavera; 120 viviendas en Primavera, cantón Chucuyo	7
135	Introducción de 1,910 mts de tuberías de aguas negras en colonia San Fernando, El Carmen, Lotificación Najarro, San Benito, San Cristóbal I y II, cantón Dos Quebradas	7
136	Gestión con instituciones competentes para construir un pozo de absorción de aguas negras para 250 viviendas en la comunidad Achichilco, cantón Achichilco	7
137	Construcción de 25 letrinas aboneras en Guarumo, cantón Obrajuelo Lempa	7
138	Construcción de cancha de futbol de una manzana, en la Toscana, cantón Antón Flores	7
139	Instalación de 250 mts de líneas secundarias de alumbrado público para 20 viviendas, cantón Mira Lempa	7
140	Mejoramiento de alumbrado público con 5 postes y 15 lámparas en la comunidad Brisas del Sur que abarca 160 viviendas, cantón Dos Quebradas	7
141	Gestión con instituciones competentes para la construcción de 50 viviendas en Guajoyo; 5 en Miramar; 15 en Flor de Fuego; con una dimensión de 6x6, dos cuartos, una sala, en cantón La Soledad	7

Proyectos		Puntaje
142	Gestión con instituciones competentes de un programa de becas dirigido a 20 estudiantes para bachillerato, cantón Dos Quebradas	7
143	Adecuación de casa comunal para un dispensario de salud con equipamiento (puerta, ventana y energía), cantón La Joya	7
144	Construcción casa comunal con zonas verdes en San Diego I, El Carmen, Lotificación Agricaña, Villa Sandy, cantón San Diego	7
145	Gestión para equipar con mobiliario de oficina y papelería a la ADESCO del caserío El Rebelde, cantón El Rebelde	7
146	Introducción de un sistema de aguas negras para 65 viviendas en Lotificación Primavera y Navarra 2ª etapa; 120 viviendas en Santa Gertrudis, cantón Chucuyo	7
147	Gestión para implementar 3 jornadas de capacitación y asistencia técnica anuales para elaborar concentrado de pescado y un tanque artesanal de piscicultura dirigido a 40 personas jóvenes y adultos en la comunidad Cóbano, cantón Achichilco	7
148	Gestión para construir un mini súper dirigido a 30 personas adultas mayores, cantón Chucuyo	7
149	Empedrado y fraguado de 300 mts lineales desde el puente de la Quesera hasta la escuela, cantón Obrajuelo Lempa	6
150	Pavimentación de 3000 mts lineales desde la Quesera hasta Casas Viejas, cantón Obrajuelo Lempa	6
151	Pavimentación de 300 mts lineales en calle principal de col. Los Ángeles, cantón Chucuyo	6
152	Cuneteado y balastado de 3 km desde desvío El Marquezado hasta San Bartolo Los Chorros, cantón San Antonio Achichilquito	6
153	Construcción de puente de 6 mts de ancho por 30 de largo entre col. Divina Providencia y Lot. San Fernando	6
154	Gestión para la compra de 2 manzanas de terreno e instalar un cementerio en cantón San Antonio Caminos	6
155	Construcción una cancha en zona de Palo Alto, barrio San Francisco	6
156	Construcción de parque en la zona verde de la comunidad Remegûisa, barrio San Francisco	6
157	Ampliación de 100 mts de cable eléctrico aéreo en la comunidad San Jacinto Najarro, cantón Dos Quebradas	6
158	Ampliación de alumbrado público 200 mts en pasaje San José y comunidad Calle Chiquita, barrio El Calvario	6
159	Mejoramiento de alumbrado público con 15 lámparas en calle principal de comunidad Cruz Verde, cantón San Diego	6
160	Gestión con instituciones competentes para la construcción de 72 viviendas de 5x6 mts, de 2 cuartos, sala y corredor en barrio Concepción	6
161	Gestión para construir una casa de la salud en lote ya donado en lotificación Villas de Sandy, cantón San Diego	6
162	Instalación de un sistema de cámaras en zonas comerciales monitoreados por el CAM	6
163	Construcción de una casa comunal de usos múltiples de 25x10 mts en lote escriturado para la Jiboa I y II, cantón San Antonio Caminos	6
164	Gestión para elaborar un plan de comercialización y mercadeo de la producción de granos básicos para cantón San Francisco Chamoco	6
165	Gestión para implementar un programa de capacitaciones para la elaboración de insumos orgánicos dirigido a 225 agricultores (3 jornadas completas c/año, 3 meses durante 3 años) en barrio Concepción	6
166	Construcción de un muro de contención de 10x1 mts de alto en la comunidad Brisas del Sur, cantón Dos Quebradas	6
167	Construcción de 500 mts de canaletas en calle principal desde el Ingenio hasta el final del caserío Cruz Verde para evitar estancamiento de aguas, cantón San	6

Proyectos		Puntaje
	Diego	
168	Gestión para la elaboración de un estudio técnico sobre el ordenamiento del comercio formal en el municipio, sector comercio informal	6
169	Construcción de puente en río Aguas Calientes de 6 mts ancho por 30 mts largo en Remegúisa, barrio San Francisco	5
170	Gestión con instituciones competentes para la construcción de 35 viviendas con condiciones dignas en barrio El Calvario	5
171	Gestión para la renegociación de deuda y pago de capital con FONAVIPO de 70 viviendas en barrio El Santuario	5
172	Gestión con instituciones competentes para construir una casa de salud en Jacinto Najarro equipada con medicamento y personal médico en cantón Dos Quebradas	5
173	Gestión con instituciones competentes para la escrituración de 54 lotes en Los Cóbanos y 54 lotes Achichilco Centro, cantón Achichilco	5

Fuente: Elaboración propia sobre la base de la priorización de los proyectos

2.9 PROGRAMA MULTIANUAL DE INVERSIÓN Y DE FINANCIAMIENTO

Para el programa multianual de inversión se ha hecho un desglose de presupuesto por fuente de financiamiento: FODES 75%, fondos propios, y fondos PFGL (éste último hasta el 2015).

Para el primer caso, se ha considerado una proyección⁸ de los fondos FODES (75%) menos la amortización anual de la deuda. En la tabla siguiente se muestra la disponibilidad neta de los fondos FODES del 2015-2022.

TABLA 7. DISPONIBILIDAD NETA DE FODES 2015-2022

No.	Año	FODES (75%)	Amortización anual (75%)	Disponible
1	2015	\$2.447.510,57	\$437.846,76	\$2.009.663,81
2	2016	\$2.460.447,23	\$437.846,76	\$2.022.600,47
3	2017	\$2.629.829,35	\$437.846,76	\$2.191.982,59
4	2018	\$2.762.872,14	\$437.846,76	\$2.325.025,38
5	2019	\$2.849.475,07	\$437.846,76	\$2.411.628,31
6	2020	\$2.961.933,05	\$437.846,76	\$2.524.086,29

⁸ La fórmula utilizada para el cálculo de la proyección de los fondos FODES se ha tomado como base la *del Método de Regresión Lineal* sugerida en la *Guía de Operativización de las Pautas Metodológicas para la Planificación Estratégica del Municipio con Énfasis en el Desarrollo Económico de su Territorio*. Esta es:

$$(2) \quad n\sum XY - \sum X \sum Y \qquad \qquad \qquad \sum Y - b\sum X$$

$$(3) \quad b = \frac{\qquad\qquad\qquad}{(4) \quad n\sum X^2 - (\sum X)^2} \qquad \qquad \qquad a = \frac{\qquad\qquad\qquad}{n}$$

7	2021	\$3.099.696,57	\$437.846,76	\$2.661.849,81
8	2022	\$3.202.399,84	\$437.846,76	\$2.764.553,08
Total		\$22.414.163,82	\$3.502.774,08	\$18.911.389,74

Para el segundo caso, se ha considerado una proyección de los fondos propios⁹ y se ha estimado destinar un 25% aproximadamente de los ingresos propios percibidos por año, para el financiamiento de los proyectos.

TABLA 8.DISPONIBILIDAD POYECTADA DE FONDOS PROPIOS 2015-2022

2015	2016	2017	2018	2019	2020	2021	2022	TOTAL
\$719.789,34	\$769.784,67	\$818.111,07	\$895.041,97	\$943.100,15	\$1.000.729,12	\$1.061.416,79	\$1.121.369,39	\$7.329.342,50

Para el tercer caso, se ha considerado los fondos asignados por el PFGL a la municipalidad de San Vicente solo para el año 2015.

De mantenerse la tendencia esperada de acuerdo a los cálculos de las tablas 7 y 8, la municipalidad podría lograr ejecutar los proyectos durante el periodo de ejecución del PEP sin mayores dificultades.

Se ha hecho un cálculo aproximado de costos¹⁰ de cada uno de los proyectos que se consignan en el PEP y se tiene que el monto total que costaría la ejecución del Plan Estratégico Participativo del municipio de San Vicente durante ocho años es de \$26.558.288,50.

En esta línea, el desglose del presupuesto por fuente de financiamiento se proponen \$11.466.273,45 para ser invertidos con el 75% de los fondos FODES; \$5.723.924,73 con fondos propios percibidos (disponiendo de un 25% de los fondos propios percibidos por año aproximadamente); \$81.082,93 con fondos PFGL solo para el año 2015 y quedaría para gestión un monto de \$9.287.007,39.

En la Tabla 9 se presenta un consolidado de la inversión que requerirá el PEP para el periodo de ejecución 2015-2022 por programa y un desglose de fuentes de financiamiento total para cada año. Y en las tablas 10,11, 12 y 13 se presenta la información más

⁹ Para el cálculo de la proyección de los fondos propios se ha utilizado la misma fórmula utilizada del Método de Regresión Lineal.

¹⁰ La estimación de los costos en los proyectos de infraestructura social han sido sujeto de revisión por la Unidad de Proyectos de la municipalidad.

desglosada de los programas y proyectos por ámbitos, para el periodo de ejecución 2015-2022.

TABLA 9. CONSOLIDADO DE LA INVERSION DEL PEP POR PROGRAMAS

Nº	Programa del ámbito sociocultural	Cronograma de ejecución financiera								Total	Sub % del presupuesto
		2015	2016	2017	2018	2019	2020	2021	2022		
1	Mejoramiento de la infraestructura vial en la zona rural y urbana	\$934.750,00	\$2.022.000,00	\$2.223.356,00	\$1.610.709,00	\$1.726.659,00	\$1.560.852,00	\$1.502.814,00	\$882.212,00	\$12.463.352,00	47%
2	Ampliación y mejora de los servicios básicos en la vivienda	\$270.000,00	\$292.500,00	\$30.000,00	\$298.760,00	\$251.700,00	\$261.578,00	\$538.104,00	\$162.290,00	\$2.104.932,00	8%
3	Fortalecimiento del patrimonio cultural de san Vicente	\$351.625,00	\$351.625,00	\$351.625,00	\$351.625,00	\$351.625,00	\$351.625,00	\$351.625,00	\$351.625,00	\$2.813.000,00	11%
4	Habilitación de infraestructura recreativa y deportiva	\$0,00	\$30.000,00	\$30.000,00	\$0,00	\$19.500,00	\$56.500,00	\$70.500,00	\$7.500,00	\$214.000,00	1%
5	Generación de oportunidades para la construcción y la tenencia segura de viviendas	\$0,00	\$0,00	\$20.000,00	\$0,00	\$0,00	\$0,00	\$923.000,00	\$1.488.000,00	\$2.431.000,00	9%
6	Mejoramiento de la calidad, cobertura y acceso a la educación	\$0,00	\$0,00	\$0,00	\$75.000,00	\$75.000,00	\$113.747,50	\$84.480,00	\$0,00	\$348.227,50	1%
7	Fortalecimiento de los espacios de prevención de la violencia y promoción de la cultura de paz	\$85.750,00	\$85.750,00	\$85.750,00	\$85.750,00	\$85.750,00	\$90.750,00	\$85.750,00	\$85.750,00	\$691.000,00	3%
8	Mejoramiento de la calidad, cobertura y acceso a los servicios de salud	\$15.000,00	\$15.000,00	\$17.100,00	\$15.000,00	\$95.000,00	\$15.000,00	\$25.000,00	\$95.000,00	\$292.100,00	1%
9	Habilitación de infraestructura para el desarrollo comunal	\$0,00	\$0,00	\$0,00	\$30.000,00	\$30.000,00	\$80.000,00	\$45.000,00	\$42.500,00	\$227.500,00	1%
Sub total		\$1.657.125,00	\$2.796.875,00	\$2.757.831,00	\$2.466.844,00	\$2.635.234,00	\$2.530.052,50	\$3.626.273,00	\$3.114.877,00	\$21.585.111,50	81%
Nº	Programas del ámbito económico	Cronograma de ejecución financiera								Total	Sub % del presupuesto
		2015	2016	2017	2018	2019	2020	2021	2022		
1	Generación de espacios para el fomento de habilidades laborales	\$23.750,00	\$23.750,00	\$47.750,00	\$106.245,00	\$138.370,00	\$132.910,00	\$120.910,00	\$72.350,00	\$666.035,00	3%
2	Generación de espacios que fortalezcan la actividad emprendedora, productiva, comercial y turística	\$88.125,00	\$208.125,00	\$223.125,00	\$123.125,00	\$73.125,00	\$339.125,00	\$338.125,00	\$80.125,00	\$1.473.000,00	6%

3	Generación de espacios para asesoría técnicas dirigidas a fortalecer el emprendedurismo, comercio, agro y turismo	\$0,00	\$16.002,00	\$0,00	\$5.000,00	\$32.500,00	\$43.800,00	\$46.300,00	\$27.600,00	\$171.202,00	1%
Sub total		\$111.875,00	\$247.877,00	\$270.875,00	\$234.370,00	\$243.995,00	\$515.835,00	\$505.335,00	\$180.075,00	\$2.310.237,00	9%
Nª	Programas del ámbito medioambiental	Cronograma de ejecución financiera								Total	Sub % del presupuesto
		2015	2016	2017	2018	2019	2020	2021	2022		
1	Construcción de obras de mitigación y conservación del suelo	\$0,00	\$30.000,00	\$30.000,00	\$112.000,00	\$0,00	\$0,00	\$5.000,00	\$7.240,00	\$184.240,00	1%
2	Control y prevención de la contaminación ambiental	\$214.500,00	\$284.500,00	\$293.500,00	\$214.500,00	\$219.500,00	\$219.000,00	\$222.500,00	\$214.500,00	\$1.882.500,00	7%
3	Promoción y fortalecimiento de la educación ambiental	\$15.000,00	\$15.000,00	\$15.000,00	\$20.000,00	\$35.000,00	\$15.000,00	\$15.000,00	\$15.000,00	\$145.000,00	1%
4	Reforestación y conservación de áreas naturales	\$0,00	\$0,00	\$1.500,00	\$1.700,00	\$4.000,00	\$3.000,00	\$0,00	\$0,00	\$10.200,00	0%
Sub total		\$229.500,00	\$299.500,00	\$310.000,00	\$348.200,00	\$258.500,00	\$237.000,00	\$242.500,00	\$236.740,00	\$2.221.940,00	8%
Nª	Programas del ámbito político institucional	Cronograma de ejecución financiera								Total	Sub % del presupuesto
		2015	2016	2017	2018	2019	2020	2021	2022		
1	Fortalecimiento de la participación ciudadana y tejido organizativo	\$13.000,00	\$13.000,00	\$13.000,00	\$13.000,00	\$13.000,00	\$13.000,00	\$18.000,00	\$13.000,00	\$109.000,00	0%
2	Fortalecimiento institucional	\$0,00	\$75.000,00	\$102.000,00	\$27.000,00	\$27.000,00	\$27.000,00	\$27.000,00	\$27.000,00	\$312.000,00	1%
3	Elaboración de instrumentos jurídicos y políticos	\$0,00	\$0,00	\$0,00	\$4.000,00	\$3.000,00	\$13.000,00	\$0,00	\$0,00	\$20.000,00	0%
Sub total		\$13.000,00	\$88.000,00	\$115.000,00	\$44.000,00	\$43.000,00	\$53.000,00	\$45.000,00	\$40.000,00	\$441.000,00	2%
Total		\$2.011.500,00	\$3.432.252,00	\$3.453.706,00	\$3.093.414,00	\$3.180.729,00	\$3.335.887,50	\$4.419.108,00	\$3.571.692,00	\$26.558.288,50	100%

Desglose por fuente de financiamiento	2015	2016	2017	2018	2019	2020	2021	2022	TOTAL
	FODES	\$869.200,00	\$1.500.175,20	\$1.497.503,00	\$1.313.679,00	\$1.389.366,50	\$1.366.809,75	\$1.910.420,00	
FONDOS PROPIOS	\$434.600,00	\$748.587,60	\$747.251,50	\$651.239,50	\$694.683,25	\$683.404,88	\$954.960,00	\$809.198,00	\$5.723.924,73
PFGL	\$81.082,93	\$0,00	\$0,00	\$0,00	\$0,00	\$0,00	\$0,00	\$0,00	\$81.082,93
GESTIÓN	\$626.617,07	\$1.183.489,20	\$1.208.951,50	\$1.128.495,50	\$1.096.679,25	\$1.285.672,88	\$1.553.728,00	\$1.143.374,00	\$9.287.007,39
Totales	\$2.011.500,00	\$3.432.252,00	\$3.453.706,00	\$3.093.414,00	\$3.180.729,00	\$3.335.887,50	\$4.419.108,00	\$3.571.692,00	\$26.558.288,50

	2015	2016	2017	2018	2019	2020	2021	2022	TOTAL
Disponibilidad de FODES(- amortización)	\$2.009.663,81	\$2.022.600,47	\$2.191.982,59	\$2.325.025,38	\$2.411.628,31	\$2.524.086,29	\$2.661.849,81	\$2.764.553,08	\$18.911.389,74
Disponibilidad fondos propios	\$719.789,34	\$769.784,67	\$818.111,07	\$895.041,97	\$943.100,15	\$1.000.729,12	\$1.061.416,79	\$1.121.369,39	\$7.329.342,50

En relación al consolidado de la inversión del PEP desglosados en las siguientes tablas, se presenta una ficha que describe la codificación de los ámbitos, programas, proyectos estratégicos y proyectos en los que la municipalidad asigna fondos cada año y otros que ya estaban contemplados en su proyección.

TABLA 10. FICHA DE CODIFICACIÓN DE LOS ÁMBITOS, PROGRAMAS, PROYECTOS ESTRATÉGICOS Y PROYECTOS DE LA MUNICIPALIDAD

Descripción de la referencia	Código
Ámbito sociocultural	ASC
Ámbito económico	AE
Ámbito medioambiental	AMA
Ámbito político institucional	AI
Programas	P
Proyectos estratégicos	PE
Alcaldía municipal	AM

TABLA 11. CONSOLIDADO DE LA INVERSION DEL PEP DESGLOSADOS POR PROYECTOS EN EL ÁMBITO SOCIOCULTURAL¹¹

Cód.	Nombre de proyecto	Ubicación	Prioridad	Posibles fuentes de financiamiento	Costo estimado en \$	Cronograma de ejecución financiera							
						2015	2016	2017	2018	2019	2020	2021	2022
PROGRAMA 1: Mejoramiento de la infraestructura vial en la zona rural y urbana													
ASCP1-1	Mejoramiento de calle y pavimentación de tramos de 7,445 mts lineales en barrio San Francisco (450 mts en 16 avenida sur; 300 mts en pasaje Henríquez; 250 mts en 7 av. sur; 250 mts en intersección 4ta y 8ª; 300 mts en 1ª av. sur; 300 mts en 20 calle pte.; 500 mts en av sur/ Posada Márquez al final; 500 mts en col. Santa Cecilia; 200 mts en col. Los Ángeles; 3 km desde el puente hasta finalizar el rio col. Garcia; 500 mts en pasajes de la Colonia Vaquerano; 120 metros de la antigua calle a Amapulapa, 275 mts col. Santa Lucia; 500 mts en calle principal de Remegúisa)	Barrio San Francisco	15	Municipalidad, MOP, FOVIAL, FISDL	\$1.116.750,00	\$372.250,00	\$372.250,00	\$372.250,00					
ASCP1-2	Empedrado, cuneteado y fraguado de 600 mts lineales en cantón Antón Flores (200 mts de las Margaritas; 400 mts en San José)	Cantón Antón Flores	13	Municipalidad, MOP, FOVIAL, FISDL	\$90.000,00	\$90.000,00							
ASCP1-3	Mejoramiento de calle y pavimentación de tramos de 8,050 mts lineales en cantón Achichilco (1 km en Monte Sinaí, 850 mts en el Cobano, 2 km en Achichilco norte, 1 km ½ en colonia Las Brisas; 2 km de pavimentación en colonia Jiboa II; 500 mts de pavimentación	Cantón Achichilco	13	Municipalidad, MOP, FOVIAL, FISDL	\$1.207.500,00	\$402.500,00	\$402.500,00	\$402.500,00					

¹¹ El cronograma es de ejecución financiera y de implementación

Cód.	Nombre de proyecto	Ubicación	Prioridad	Posibles fuentes de financiamiento	Costo estimado en \$	Cronograma de ejecución financiera							
						2015	2016	2017	2018	2019	2020	2021	2022
	en colonia Primavera; 200 mts conexión Santa Elena a Espiga de Oro)												
ASCP1-4	Gestión con instituciones competentes para la elaboración e implementación de un plan de ordenamiento y señalización vial en la zona urbana, que le dé seguimiento a su ejecución el sector transporte	Zona Urbana	13	Municipalidad, MOP, FOVIAL, FISDL	\$25.000,00	\$25.000,00							
ASCP1-5	Mejoramiento de calle y pavimentación de tramos de 3,700 mts lineales en barrio San Juan de Dios (250 mts en 7 av. sur e intersección 4ta y 8ª av. ; 300 mts en 1ª av sur; 300 mts en 2ª calle poniente; 1500 mts en San Roque Centroamérica; 200 mts en 18 calle pte; 250 mts en Manuel Molina Lara; 900 mts 11 av sur posada Márquez)		12	Municipalidad, MOP, FOVIAL, FISDL	\$555.000,00		\$185.000,00	\$185.000,00	\$185.000,00				
ASCP1-6	Cordoneado y cuneteado de 900 mts lineales en barrio San Francisco (400 mts en calle principal de Remegúisa; 200 mts en pjes. B, C de El Milagro; 300 mts en 3 pjes. de La Garcia)	barrio San Francisco	12	Municipalidad, MOP, FOVIAL, FISDL	\$135.000,00		\$45.000,00	\$45.000,00	\$45.000,00				
ASCP1-7	Mejoramiento de calle y pavimentación de tramos de 12 Km lineales desde el costado sur de la Colonia Jiboa hasta San Bernardino, cantón San Antonio Caminos	cantón San Antonio Caminos	12	Municipalidad, MOP, FOVIAL, FISDL	\$1.800.000,00		\$450.000,00	\$450.000,00	\$450.000,00	\$450.000,00			
ASCP1-8	Mejoramiento de calle, pavimentación de tramos y cuneteado de 3km de la Pulquera al parque caserío El	cantón El Rebelde	12	Municipalidad, MOP, FOVIAL, FISDL	\$450.000,00		\$150.000,00	\$150.000,00	\$150.000,00				

Cód.	Nombre de proyecto	Ubicación	Prioridad	Posibles fuentes de financiamiento	Costo estimado en \$	Cronograma de ejecución financiera							
						2015	2016	2017	2018	2019	2020	2021	2022
	Rebelde, cantón El Rebelde												
ASCP1-9	Construcción de puente de 45 mts de largo por 6 mts de ancho a salida comunal en la comunidad de Rio Frio, cantón Parras Lempa	cantón Parras Lempa	12	Municipalidad, MOP, FOVIAL, FISDL	\$370.818,00			\$123.606,00	\$123.606,00	\$123.606,00			
ASCP1-10	Mejoramiento de calle y concreteado de tramos 1,850 mts lineales en barrio San Francisco (1 Km en Monte Sinai; 850 en La Garcia y pasajes de las col. Duran, Los Ángeles y El Milagro)	Barrio San Francisco	11	Municipalidad, MOP, FOVIAL, FISDL	\$277.500,00			\$138.750,00	\$138.750,00				
ASCP1-11	Cuneteado de 4 cuadras en calle principal Achichimilco; 8 cuadras en Monte Sinai; 3 cuadras en Col. Los Cobanos, cantón Achichilco	Cantón Achichilco	11	Municipalidad, MOP, FOVIAL, FISDL	\$60.000,00			\$30.000,00	\$30.000,00				
ASCP1-12	Empedrado y fraguado de 3,025 mts lineales en cantón San Francisco Chamoco (700 mts en Coyolar, desde donde Luis Meléndez hasta José Melara; 600 mts en caserío San Francisco Chamoco, desde Quebrada Seca hasta Rubén Aguiluz; 700 mts en Cristo Rey desde quebrada el Tempisque hasta Luis Asencio; 450 mts iniciando en iglesia católica hasta cancha de caserío San Francisco Chamoco; 200 mts de pasaje en Los Palacios a casa comunal; 250 mts de pasaje en los Palacios desde tienda Alicia a Lito Maravilla; 125 mts desde Roberto hasta María Argueta)	Cantón San Francisco Chamoco	11	Municipalidad, MOP, FOVIAL, FISDL	\$453.750,00				\$151.250,00	\$151.250,00	\$151.250,00		
ASCP1-13	Mejoramiento de calle y pavimentación de	Cantón Parras	11	Municipalidad, MOP, FOVIAL,	\$900.000,00				\$225.000,00	\$225.000,00	\$225.000,00	\$225.000,00	

Cód.	Nombre de proyecto	Ubicación	Prioridad	Posibles fuentes de financiamiento	Costo estimado en \$	Cronograma de ejecución financiera							
						2015	2016	2017	2018	2019	2020	2021	2022
	tramos 6 km de calles internas y pasajes (calle central, hacia tanque, hacia el río, hacia iglesia Hosanna), cantón Parras Lempa	Lempa		FISDL									
ASCP1-14	Construcción de túmulo 1 mts ancho frente a Centro Escolar Antonia Galindo, barrio El Calvario	Barrio El Calvario	11	Municipalidad, MOP, FOVIAL, FISDL	\$300,00				\$300,00				
ASCP1-15	Construcción de puente de 15 mts largo por 6 mts ancho colonia Díaz (final de la colonia), barrio Concepción	Barrio Concepción	11	Municipalidad, MOP, FOVIAL, FISDL	\$123.606,00				\$61.803,00	\$61.803,00			
ASCP1-16	Mejoramiento de calle y pavimentación de tramos de 1,700 mts lineales para cinco pasajes en Antón Flores, cantón Antón Flores	Cantón Antón Flores	10	Municipalidad, MOP, FOVIAL, FISDL	\$255.000,00					\$85.000,00	\$85.000,00	\$85.000,00	
ASCP1-17	Mejoramiento de calle y pavimentación de tramos de 10 km lineales desde San Nicolás hasta la cancha de Miramar (abarcando, Miramar, Guajoyo, Flor de Fuego), cantón La Soledad	Cantón Soledad	10	Municipalidad, MOP, FOVIAL, FISDL	\$1.500.000,00					\$375.000,00	\$375.000,00	\$375.000,00	\$375.000,00
ASCP1-18	Construcción de pasarela de 15 mts cuadrados para paso de alumnos/as C.E Caserío Río Frio, cantón Parras Lempa	cantón Parras Lempa	10	Municipalidad, MOP, FOVIAL, FISDL	\$30.000,00					\$30.000,00			
ASCP1-19	Mejoramiento de calle y pavimentación de tramos de 1 km, iniciando de calle Litoral finalizando donde Don Atilio Cruz; ½ kilómetro de calle principal en la Ceibita iniciando de calle vieja finalizando donde Don Darío Hernández, cantón Achichilco	Cantón Achichilco	9	Municipalidad, MOP, FOVIAL, FISDL	\$150.000,00					\$75.000,00	\$75.000,00		
ASCP1-20	Mejoramiento de calle y pavimentación de tramos de 500 mts	Cantón Achichilco	9	Municipalidad, MOP, FOVIAL, FISDL	\$75.000,00					\$75.000,00			

Cód.	Nombre de proyecto	Ubicación	Prioridad	Posibles fuentes de financiamiento	Costo estimado en \$	Cronograma de ejecución financiera							
						2015	2016	2017	2018	2019	2020	2021	2022
	lineales de calle en Lotificación Conacaste, cantón Achichilco												
ASCP1-21	Mejoramiento de calle y pavimentación de tramos 5000 mts lineales en cantón La Joya (500 mts de Miramar hasta quebrada de Chucuyo; 2 km en Cuesta Chele hasta Sequia; 2 ½ desde Sequia hasta caseta)	Cantón La Joya	9	Municipalidad, MOP, FOVIAL, FISDL	\$75.000,00					\$75.000,00			
ASCP1-22	Mejoramiento de calle, pavimentación de tramos y cuneteado de 200 mts lineales desde Magdalena Bonilla hasta Antonio Moreno, cantón Obrajuelo Lempa	Cantón Obrajuelo Lempa	9	Municipalidad, MOP, FOVIAL, FISDL	\$30.000,00						\$30.000,00		
ASCP1-23	Mejoramiento de calle y pavimentación de tramos de 660 mts lineales en cantón San Diego (250 mts en San Diego II; 160 mts en San Diego I; 250 mts en Villas de San Diego)	Cantón San Diego	8	Municipalidad, MOP, FOVIAL, FISDL	\$99.000,00						\$99.000,00		
ASCP1-24	Cordoneado y concreteado de 1,692 mts en Divina Providencia, cantón Dos Quebradas	Cantón Dos Quebradas	8	Municipalidad, MOP, FOVIAL, FISDL	\$253.800,00						\$126.900,00	\$126.900,00	
ASCP1-25	Mejoramiento de calle y concreteado de tramos de 2,900 mts lineales en cantón Dos Quebradas (500 mts en Colonia San Fernando; 410 mts en El Carmen calle antigua a Amapulapa; 400 mts pasajes de Lotificación Najarro; 600 mts en San Benito; 600 mts en pasajes de San Cristóbal I, II; 390 mts con cunetas en Brisas del sur)	Cantón Dos Quebradas	8	Municipalidad, MOP, FOVIAL, FISDL	\$435.000,00						\$217.500,00	\$217.500,00	
ASCP1-26	Mejoramiento de calle y pavimentación de tramos de 800 mts	Cantón Dos Quebradas	8	Municipalidad, MOP, FOVIAL, FISDL	\$120.000,00						\$60.000,00	\$60.000,00	

Cód.	Nombre de proyecto	Ubicación	Prioridad	Posibles fuentes de financiamiento	Costo estimado en \$	Cronograma de ejecución financiera							
						2015	2016	2017	2018	2019	2020	2021	2022
	lineales de calle principal en Brisas II, cantón Dos Quebradas												
ASCP1-27	Empedrado y fraguado de 1500 mts lineales de calles principales de Los Elías y Buena Vista del barrio Concepción	Barrio Concepción	7	Municipalidad, MOP, FOVIAL, FISDL	\$225.000,00						\$75.000,00	\$75.000,00	\$75.000,00
ASCP1-28	Construcción de puente 10 mts por 6 que conecte a la comunidad Miramar, cantón Chucuyo	Cantón Chucuyo	7	Municipalidad, MOP, FOVIAL, FISDL	\$82.404,00						\$41.202,00	\$41.202,00	
ASCP1-29	Empedrado y fraguado 300 mts lineales desde el puente de la Quesera hasta la escuela, cantón Obrajuelo lempa	Cantón Obrajuelo Lempa	6	Municipalidad, MOP, FOVIAL, FISDL	\$45.000,00								\$45.000,00
ASCP1-30	Mejoramiento de calle y pavimentación de tramos de 3000 mts lineales desde la Quesera hasta Casas Viejas, cantón Obrajuelo Lempa	Cantón Obrajuelo Lempa	6	Municipalidad, MOP, FOVIAL, FISDL	\$45.000,00								\$45.000,00
ASCP1-31	Mejoramiento de calle y pavimentación de tramos de 300 mts lineales en calle principal de col. Los Angeles, cantón Chucuyo	Cantón Chucuyo	6	Municipalidad, MOP, FOVIAL, FISDL	\$45.000,00								\$45.000,00
ASCP1-32	Cuneteado y balastado de 3 km desde desvió El Marquezado hasta San Bartolo Los Chorros, cantón San Antonio Achichilquito	Cantón Achichilco	6	Municipalidad, MOP, FOVIAL, FISDL	\$100.000,00							\$50.000,00	\$50.000,00
ASCP1-33	Construcción de puente de 6 mts de ancho por 30 de largo entre col. Divina Providencia y Lot. San Fernando	Col. Divina Providencia y Lot. San Fernando	6	Municipalidad, MOP, FOVIAL, FISDL	\$247.212,00							\$123.606,00	\$123.606,00
ASCP1-34	Construcción de puente en río Aguas Calientes de 6 mts ancho por 30 mts largo en Remegúisa, barrio San Francisco	Barrio San Francisco	6	Municipalidad, MOP, FOVIAL, FISDL	\$247.212,00							\$123.606,00	\$123.606,00

Cód.	Nombre de proyecto	Ubicación	Prioridad	Posibles fuentes de financiamiento	Costo estimado en \$	Cronograma de ejecución financiera							
						2015	2016	2017	2018	2019	2020	2021	2022
ASCP1AM-35	Pavimentación de 700 mts en la 8ª av. norte y sur ubicadas entre el barrio San Francisco y barrio el Santuario	Barrio San Francisco y barrio El Santuario	* 12	Municipalidad, MOP, FOVIAL, FISDL	\$105.000,00		\$52.500,00	\$52.500,00					
ASCP1AM-36	Pavimentación 300 mts en 2ª calle poniente y entre 9ª av sur hasta la av Victoria (una cuadra arriba del mercado), barrio Concepción	Barrio Concepción	*	Municipalidad, MOP, FOVIAL, FISDL	\$45.000,00		\$45.000,00						
ASCP1AM-37	Pavimentación de 270 mts entre 13ª av sur y 8ª calle poniente, barrio Concepción	Barrio Concepción	*	Municipalidad, MOP, FOVIAL, FISDL	\$40.500,00		\$40.500,00						
ASCP1AM-38	Pavimentación de 70 mts en final 3ª av sur, barrio San Juan de Dios	barrio San Juan de Dios	*	Municipalidad, MOP, FOVIAL, FISDL	\$10.500,00		\$10.500,00						
ASCP1AM-39	Concreteado de 100 mts en Avenida Pablito Tesac , barrio San Francisco	barrio San Francisco	*	Municipalidad, MOP, FOVIAL, FISDL	\$15.000,00		\$15.000,00						
ASCP1AM-40	Pavimentado 250 mts en final calle 1ro de Julio, barrio San Francisco	barrio San Francisco	*	Municipalidad, MOP, FOVIAL, FISDL	\$37.500,00		\$18.750,00	\$18.750,00					
ASCP1AM-41	Concreteado 300 mts en 3ª calle oriente, en el barrio San Francisco	barrio El Santuario	*	Municipalidad, MOP, FOVIAL, FISDL	\$45.000,00		\$22.500,00	\$22.500,00					
ASCP1AM-42	Concreteado de 100 mts en 14ª av sur entre la 3ra y 5ª calle oriente, barrio El Santuario	barrio El Santuario	*	Municipalidad, MOP, FOVIAL, FISDL	\$15.000,00		\$15.000,00						
ASCP1AM-43	Concreteado de 100 mts en 16ª av sur entre la 3ra y 5ª calle oriente, barrio El Santuario	barrio El Santuario	*	Municipalidad, MOP, FOVIAL, FISDL	\$15.000,00		\$15.000,00						
ASCP1AM-44	Pavimentación de 1000 mts de calle de acceso a la col Santa Rosa, barrio El Santuario	barrio El Santuario	*	Municipalidad, MOP, FOVIAL, FISDL	\$150.000,00		\$75.000,00	\$75.000,00					
ASCP1AM-45	Pavimentación de 200 mts en calle que conduce a la terminal de pickups de la Hacienda Primavera, cantón Chucuyo	Cantón Chucuyo	*	Municipalidad, MOP, FOVIAL, FISDL	\$30.000,00		\$15.000,00	\$15.000,00					

¹² *Esta lista de proyectos se incorporan al programa multianual porque ya estaban en la proyección de la municipalidad y por tal razón no tienen puntajes.

Cód.	Nombre de proyecto	Ubicación	Prioridad	Posibles fuentes de financiamiento	Costo estimado en \$	Cronograma de ejecución financiera							
						2015	2016	2017	2018	2019	2020	2021	2022
ASCP1AM-46	Construcción de puente vehicular ubicado entre la colonia Santa Cecilia y lotificación García, barrio San Francisco	barrio San Francisco	*	Municipalidad, MOP, FOVIAL, FISDL	\$35.000,00		\$17.500,00	\$17.500,00					
ASCP1AM-47	Concreteado 1000 de calle en la 16,18 20, 22 calle oriente y poniente colonia Agua Caliente, barrio San Juan de Dios	barrio San Juan de Dios	*	Municipalidad, MOP, FOVIAL, FISDL	\$150.000,00		\$75.000,00	\$75.000,00					
ASCP1AM-48	Concreteado de 200 mts frente al cementerio municipal, barrio El Santuario	barrio El Santuario	*	Municipalidad, MOP, FOVIAL, FISDL	\$30.000,00	\$30.000,00							
ASCP1AM-49	Concreteado de 100 mts en 12ª av sur entre la 3ra y 5ª calle oriente, barrio El Santuario	barrio El Santuario	*	Municipalidad, MOP, FOVIAL, FISDL	\$15.000,00	\$15.000,00							
ASCP1AM-50	Compra de terreno de terminal de buses	San Vicente	*	Municipalidad	\$100.000,00			\$50.000,00	\$50.000,00				
Total de inversión					\$12.463.352,00	\$934.750,00	\$2.022.000,00	\$2.223.356,00	\$1.610.709,00	\$1.726.659,00	\$1.560.852,00	\$1.502.814,00	\$882.212,00

Desglose de presupuesto por fuente de financiamiento					FODES (1)	\$467.375,00	\$1.011.000,00	\$1.111.678,00	\$805.354,50	\$863.329,50	\$780.426,00	\$751.407,00	\$441.106,00
					FONDOS PROPIOS	\$233.687,50	\$505.500,00	\$555.839,00	\$402.677,25	\$431.664,75	\$390.213,00	\$375.703,50	\$220.553,00
					PFGL	\$81.082,93	\$0,00	\$0,00	\$0,00	\$0,00	\$0,00	\$0,00	\$0,00
					GESTIÓN	\$152.604,57	\$505.500,00	\$555.839,00	\$402.677,25	\$431.664,75	\$390.213,00	\$375.703,50	\$220.553,00
					Totales	\$934.750,00	\$2.022.000,00	\$2.223.356,00	\$1.610.709,00	\$1.726.659,00	\$1.560.852,00	\$1.502.814,00	\$882.212,00

Cód.	Nombre de proyecto	Ubicación	Prioridad	Posibles fuentes de financiamiento	Costo estimado en \$	Cronograma de ejecución financiera							
						2015	2016	2017	2018	2019	2020	2021	2022
PROGRAMA 2: Ampliación y mejora de los servicios básicos en la vivienda													

Cód.	Nombre de proyecto	Ubicación	Prioridad	Posibles fuentes de financiamiento	Costo estimado en \$	Cronograma de ejecución financiera							
						2015	2016	2017	2018	2019	2020	2021	2022
ASCP2-1	Instalación de sistema de aguas negras para 822 cantón Antón Flores (149 viviendas de Antón Flores, 500 viviendas en sector La Gloria y San José; 173 viviendas San Ignacio a las Margaritas)	Cantón Antón Flores	13	Municipalidad, ANDA, empresa privada	\$240.000,00	\$240.000,00							
ASCP2-2	Construcción de 350 letrinas aboneradas cantón La Soledad (200 letrinas aboneradas en Guajoyo ; 90 en Miramar; 60 en Flor de Fuego)	Cantón La Soledad	12	Municipalidad, ANDA, empresa privada	\$262.500,00		\$262.500,00						
ASCP2-3	Mejoramiento de tuberías de agua potable para 80 viviendas, cantón La Soledad	Cantón La Soledad	11	Municipalidad, ANDA, PFGL, FUSADES	\$23.360,00			\$23.360,00					
ASCP2-4	Construcción de 2 tanques de agua para el cantón La Soledad	Cantón La Soledad	11	Municipalidad, ANDA, PFGL, FUSADES	\$300.000,00			\$150.000,00	\$150.000,00				
ASCP2-5	Instalación de 1800 mts de tubería de aguas negras en barrio El Santuario (California 600 mts; colonia San Luis 300 metros; colonia San Antonio 600 metros; 9ª calle ote. colonia San José 300 metros)	Barrio El Santuario	11	Municipalidad, ANDA, empresa privada	\$95.400,00			\$95.400,00					
ASCP2-6	Instalación de un sistema de tubería de aguas negras para 420 viviendas en barrio Concepción (15 viviendas en Chacharitas; 45 viviendas en Cornejo N°2; 75 viviendas en Granado; 72 viviendas en Cornejo N°1; 175 viviendas en calle principal; 38 viviendas en Buena Vista)	Barrio Concepción	10	Municipalidad, ANDA, empresa privada	\$122.640,00				\$61.320,00	\$61.320,00			
ASCP2-7	Ampliación de tuberías de aguas negras 800 mts incluidos las fincas en Agua Caliente; 1,500 mts en San Roque y Centro América y Flores, barrio San Juan de Dios	Barrio San Juan de Dios	10	Municipalidad, ANDA, empresa privada	\$133.400,00				\$66.700,00	\$66.700,00			
ASCP2-8	Elaboración de un diagnóstico de factibilidad para construir planta de tratamiento de aguas negras en 7 colonias de la zona 4 del barrio San Francisco	Barrio San Francisco	10	Municipalidad, ANDA, empresa privada	\$5.000,00				\$5.000,00				
ASCP2-10	Gestión con instituciones competentes la elaboración de un estudio de factibilidad favorable para la construcción de pozo de agua, cantón La Joya	Cantón La Joya	9	Municipalidad, ANDA, PFGL, FUSADES	\$3.000,00						\$3.000,00		

Cód.	Nombre de proyecto	Ubicación	Prioridad	Posibles fuentes de financiamiento	Costo estimado en \$	Cronograma de ejecución financiera							
						2015	2016	2017	2018	2019	2020	2021	2022
ASCP2-11	Instalación de un sistema de agua potable domiciliario para 50 viviendas, cantón La Joya	Cantón La Joya	9	Municipalidad, INSAFORP, FUSADES	\$14.600,00						\$14.600,00		
ASCP2-12	Instalación de un sistema de 5 km de agua potable desde san Antonio Los Obrajes hasta Motingo para 77 viviendas; 7 viviendas en Lot. Conacaste frente de col. Monte Sinaí, cantón San Antonio Achichilquito	Cantón San Antonio Achichilquito	9	Municipalidad, ANDA, PFGL, FUSADES	\$24.528,00						\$24.528,00		
ASCP2-13	Gestión con instituciones competentes para la perforación de 2 pozos de agua, uno en Motingo y el otro en el nacimiento San Bartolo Las Pilas, cantón San Antonio Achichilquito	Cantón San Antonio Achichilquito	9	Municipalidad, ANDA, PFGL, FUSADES	\$50.000,00						\$50.000,00		
ASCP2-14	Construcción de 45 letrinas aboneras en cantón La Joya	Cantón La Joya	9	Municipalidad, FIDSL, instituciones privadas, ONG`s	\$33.750,00						\$33.750,00		
ASCP2-15	Construcción de 12 letrinas aboneras en Marquesado; 20 en San Antonio Achichilquito; 20 en Motingo; 52 en San Bartolo, cantón San Antonio Achichilquito	Cantón San Antonio Achichilquito	9	Municipalidad, FIDSL, instituciones privadas, ONG`s	\$78.000,00						\$39.000,00	\$39.000,00	
ASCP2-16	Perforación de pozo de agua y construcción de un tanque receptor de agua, cantón Dos Quebradas	Cantón Dos Quebradas	8	Municipalidad, ANDA, PFGL, FUSADES	\$25.000,00							\$25.000,00	
ASCP2-17	Instalación de un sistema de agua potable para 245 viviendas de los caseríos San Juan Buena Vista, Arenera, cantón Parras Lempa	Cantón Parras Lempa	8	Municipalidad, ANDA, PFGL, FUSADES	\$71.540,00							\$71.540,00	
ASCP-18A	Construcción de 80 letrinas aboneras en El Rebelde y 30 en El Copinol, cantón El Rebelde	Cantón El Rebelde	8	Municipalidad, FIDSL, instituciones privadas, ONG`s	\$82.500,00							\$82.500,00	
ASCP2-18	Instalación de energía eléctrica para 20 viviendas en cantón La Joya	Cantón La Joya	8	Municipalidad, Del Sur, PFGL	\$5.840,00							\$5.840,00	
ASCP2-19	Instalación de energía eléctrica para 10 viviendas en Río Frio, cantón Parras Lempa	Cantón Parras Lempa	8	Municipalidad, Del Sur, PFGL	\$2.920,00							\$2.920,00	
ASCP2-20	Introducción de energía para 77 viviendas en cantón San Antonio Achichilquito	Cantón San Antonio Achichilquito	8	Municipalidad, Del Sur, PFGL	\$22.484,00							\$22.484,00	
ASCP2-21	Instalación de energía para 50 viviendas en San Bernardino, cantón San Antonio Caminos	Cantón San Antonio Caminos	8	Municipalidad, Del Sur, PFGL	\$14.600,00							\$14.600,00	

Cód.	Nombre de proyecto	Ubicación	Prioridad	Posibles fuentes de financiamiento	Costo estimado en \$	Cronograma de ejecución financiera							
						2015	2016	2017	2018	2019	2020	2021	2022
ASCP2-23	Instalación de sistema de agua potable para 55 viviendas, cantón San Francisco Chamoco,	Cantón San Francisco Chamoco	7	Municipalidad, INSAFORP, FUSADES	\$6.600,00							\$6.600,00	
ASCP2-24	Perforación de un pozo de agua en Los Cobanos y construcción de un tanque receptor de agua para todo el cantón Achichilco	Cantón Achichilco	7	Municipalidad, INSAFORP, FUSADES	\$30.000,00							\$30.000,00	
ASCP2-25	Instalación de un sistema de agua potable para 14 viviendas en Buena Vista; 50 viviendas en Hacienda Primavera; 120 viviendas en Primavera, cantón Chucuyo	Cantón Chucuyo	7	Municipalidad, INSAFORP, FUSADES	\$45.000,00							\$45.000,00	
ASCP2-26	Instalación de 250 mts de líneas secundarias de alumbrado público para 20 viviendas, cantón Mira Lempa	Cantón Mira Lempa	7	Municipalidad, Del Sur, PFGL	\$1.000,00							\$1.000,00	
ASCP2-27	Mejoramiento de alumbrado público con 5 postes y 15 lámparas en la comunidad Brisas del Sur que abarca 160 viviendas, cantón Dos Quebradas	Cantón Dos Quebradas	7	Municipalidad, Del Sur, PFGL	\$6.000,00							\$6.000,00	
ASCP2-28	Introducción de 1,910 mts de tuberías de aguas negras en colonia San Fernando, El Carmen, Lotificación Najarro, San Benito, San Cristóbal I y II, cantón Dos Quebradas	Cantón Dos Quebradas	7	Municipalidad, ANDA, empresa privada	\$110.780,00							\$55.390,00	\$55.390,00
ASCP2-29	Gestión con instituciones competentes para construir un pozo de absorción de aguas negras para 250 vivienda en la comunidad Achichilco, cantón Achichilco	Cantón Achichilco	7	Municipalidad, ANDA, empresa privada	\$125.000,00							\$62.500,00	\$62.500,00
ASCP2-30	Introducción de un sistema de aguas negras para 65 viviendas Lotificación Primavera y Navarra 2ª etapa; 120 viviendas en Santa Gertrudis, cantón Chucuyo	Cantón Chucuyo	7	Municipalidad, ANDA, empresa privada	\$18.980,00							\$18.980,00	
ASCP2-31	Construcción de 25 letrinas aboneras en Guarumo, cantón Obrajuelo Lempa	Cantón Obrajuelo Lempa	7	Municipalidad, FISDL, instituciones privadas, ONG`s	\$18.750,00							\$18.750,00	
ASCP2-32	Ampliación de 100 mts de cable eléctrico aéreo en la comunidad San Jacinto Najarro, cantón Dos Quebradas	Cantón Dos Quebradas	6	Municipalidad, Del Sur, PFGL	\$1.000,00								\$1.000,00

Cód.	Nombre de proyecto	Ubicación	Prioridad	Posibles fuentes de financiamiento	Costo estimado en \$	Cronograma de ejecución financiera								
						2015	2016	2017	2018	2019	2020	2021	2022	
ASCP2-33	Ampliación de alumbrado público 200 mts en pasaje San José y comunidad Calle Chiquita, barrio El Calvario	Barrio El Calvario	6	Municipalidad, Del Sur, PFGL	\$3.700,00									\$3.700,00
ASCP2-34	Mejoramiento de alumbrado público con 15 lámparas en calle principal de comunidad Cruz Verde, cantón San Diego	Cantón San Diego	6	Municipalidad, Del Sur, PFGL	\$5.000,00									\$5.000,00
ASCP2AM-35	Mantenimiento del alumbrado público	San Vicente	** ₁₃	Municipalidad	\$240.000,00	\$30.000,00	\$30.000,00	\$30.000,00	\$30.000,00	\$30.000,00	\$30.000,00	\$30.000,00	\$30.000,00	\$30.000,00
Total de inversión					\$2.104.932,00	\$270.000,00	\$292.500,00	\$30.000,00	\$298.760,00	\$251.700,00	\$261.578,00	\$538.104,00	\$162.290,00	
Desglose de presupuesto por fuente de financiamiento					FODES (1)	\$135.000,00	\$146.250,00	\$15.000,00	\$149.380,00	\$125.850,00	\$130.789,00	\$269.052,00	\$81.145,00	
					FONDOS PROPIOS	\$67.500,00	\$73.125,00	\$7.500,00	\$74.690,00	\$62.925,00	\$65.394,50	\$134.526,00	\$40.572,50	
					PFGL	\$0,00	\$0,00	\$0,00	\$0,00	\$0,00	\$0,00	\$0,00		
					GESTIÓN	\$67.500,00	\$73.125,00	\$7.500,00	\$74.690,00	\$62.925,00	\$65.394,50	\$134.526,00	\$40.572,50	
					Totales	\$270.000,00	\$292.500,00	\$30.000,00	\$298.760,00	\$251.700,00	\$261.578,00	\$538.104,00	\$162.290,00	

Cód.	Nombre de proyecto	Ubicación	Prioridad	Posibles fuente de financiamiento	Costo estimado \$	Cronograma de ejecución financiera								
						2015	2016	2017	2018	2019	2020	2021	2022	
PROGRAMA 3: Fortalecimiento del patrimonio cultural de San Vicente														
ASCP3-PE3	Ordenamiento y recuperación del centro histórico de San Vicente	San Vicente	13	Municipalidad, MOP, FOVIAL, FISDL, Secretaria de la Cultura, empresa privada	\$2.509.000,00	\$313.625,00	\$313.625,00	\$313.625,00	\$313.625,00	\$313.625,00	\$313.625,00	\$313.625,00	\$313.625,00	\$313.625,00
ASCP3AM-1	Celebración de fiestas patronales	San Vicente		Municipalidad	\$304.000,00	\$38.000,00	\$38.000,00	\$38.000,00	\$38.000,00	\$38.000,00	\$38.000,00	\$38.000,00	\$38.000,00	\$38.000,00
Total de inversión					\$2.813.000,00	\$351.625,00	\$351.625,00	\$351.625,00	\$351.625,00	\$351.625,00	\$351.625,00	\$351.625,00	\$351.625,00	\$351.625,00
Desglose de presupuesto por fuente de financiamiento					FODES (1)	\$175.812,50	\$175.812,50	\$175.812,50	\$175.812,50	\$175.812,50	\$175.812,50	\$175.812,50	\$175.812,50	\$175.812,50

¹³ **Carpets de proyectos a la cual la municipalidad le asigna fondos año con año.

	FONDOS PROPIOS	\$87.906,25	\$87.906,25	\$87.906,25	\$87.906,25	\$87.906,25	\$87.906,25	\$87.906,25	\$87.906,25	\$87.906,25
	PFGL	\$0,00	\$0,00	\$0,00	\$0,00	\$0,00	\$0,00	\$0,00	\$0,00	\$0,00
	GESTIÓN	\$87.906,25	\$87.906,25	\$87.906,25	\$87.906,25	\$87.906,25	\$87.906,25	\$87.906,25	\$87.906,25	\$87.906,25
	Totales	\$351.625,00	\$351.625,00	\$351.625,00	\$351.625,00	\$351.625,00	\$351.625,00	\$351.625,00	\$351.625,00	\$351.625,00

Cód.	Nombre de proyecto	Ubicación	Prioridad	Posibles fuente de financiamiento	Costo estimado en \$	Cronograma de ejecución financiera							
						2015	2016	2017	2018	2019	2020	2021	2022
PROGRAMA 4: Habilitación de infraestructura recreativa y deportiva													
ASCP4-1	Ampliación de 800 mts. de cancha de futbol en la comunidad de Sinaí, cantón Achichilco	Cantón Achichilco	10	Municipalidad, FISDL	\$3.000,00					\$3.000,00			
ASCP4-2	Gestión para construir un parque infantil 800 mts cuadrados en cantón Achichilco	Cantón Achichilco	10	Municipalidad, FISDL	\$33.000,00					\$16.500,00	\$16.500,00		
ASCP4-3	Construcción de zona recreativa en Cristo Rey, Junquillal y Coyolar, cantón Antón Flores	Cantón Antón Flores	9	Municipalidad, FISDL	\$40.000,00						\$20.000,00	\$20.000,00	
ASCP4-4	Gestión para construir un parque recreativo Brisas del Sur, cantón Dos Quebradas	Cantón Dos Quebradas	8	Municipalidad, FISDL	\$40.000,00						\$20.000,00	\$20.000,00	
ASCP4-5	Construcción de una cancha en Brisas del Jiboa, cantón Dos Quebradas	Cantón Dos Quebradas	8	Municipalidad, FISDL	\$8.000,00							\$8.000,00	
ASCP4-6	Construcción de cancha de futbol para niños y jóvenes cantón Mira Lempa	Cantón Mira Lempa	8	Municipalidad, FISDL	\$8.000,00							\$8.000,00	
ASCP4-7	Construcción de cancha de futbol de una manzana, en la Toscana, cantón Antón Flores	Cantón Antón Flores	7	Municipalidad, FISDL	\$4.000,00							\$4.000,00	
ASCP4-8	Construcción una cancha en zona de Palo Alto, barrio San Francisco	Barrio San Francisco	6	Municipalidad, FISDL	\$3.000,00							\$3.000,00	
ASCP4-9	Construcción de parque en la zona verde comunidad Remegüisa, barrio San Francisco	Barrio San Francisco	6	Municipalidad, FISDL	\$15.000,00							\$7.500,00	\$7.500,00
ASCP4AM-10	Activación y mejoramiento del polígono deportivo	San Vicente	*	Municipalidad, FISDL	\$60.000,00		\$30.000,00	\$30.000,00					
Total de inversión					\$214.000,00	\$0,00	\$30.000,00	\$30.000,00	\$0,00	\$19.500,00	\$56.500,00	\$70.500,00	\$7.500,00
Desglose de presupuesto por fuente de financiamiento					FODES (1)	\$0,00	\$15.000,00	\$15.000,00	\$0,00	\$9.750,00	\$28.250,00	\$35.250,00	\$3.750,00
					FONDOS PROPIOS	\$0,00	\$7.500,00	\$7.500,00	\$0,00	\$4.875,00	\$14.125,00	\$17.625,00	\$1.875,00
					PFGL	\$0,00	\$0,00	\$0,00	\$0,00	\$0,00	\$0,00	\$0,00	\$0,00

	GESTIÓN	\$0,00	\$7.500,00	\$7.500,00	\$0,00	\$4.875,00	\$14.125,00	\$17.625,00	\$1.875,00
	Totales	\$0,00	\$30.000,00	\$30.000,00	\$0,00	\$19.500,00	\$56.500,00	\$70.500,00	\$7.500,00

Cód.	Nombre de proyecto	Ubicación	Prioridad	Posibles fuentes de financiamiento	Costo estimado en \$	Cronograma de ejecución financiera							
						2015	2016	2017	2018	2019	2020	2021	2022
PROGRAMA 5: Generación de oportunidades para la construcción y la tenencia segura de viviendas													
ASCP5-1	Gestión con instituciones competentes para la construcción de 50 viviendas en Guajoyo; 5 en Miramar; 15 en Flor de Fuego; con una dimensión de 6x6, dos cuartos, una sala, en cantón La Soledad	Cantón La Soledad	7	Municipalidad, ISTA, HÁBITAT, Techo para mi país, FONAVIPO	\$910.000,00							\$455.000,00	\$455.000,00
ASCP5-2	Gestión con instituciones competentes para la construcción de 72 viviendas de 5x6 mts, de 2 cuartos, sala y corredor en barrio Concepción	Barrio Concepción	6	Municipalidad, ISTA, HÁBITAT, Techo para mi país, FONAVIPO	\$936.000,00							\$468.000,00	\$468.000,00
ASCP5-3	Gestión con instituciones competentes para la escrituración de 54 lotes en Los Cobanos y 54 lotes Achichilco Centro, cantón Achichilco	Cantón Achichilco	5	Municipalidad, ISTA, HÁBITAT, Techo para mi país, FONAVIPO	\$108.000,00								\$108.000,00
ASCP5-4	Gestión con instituciones competentes para la construcción de 35 viviendas con condiciones dignas, barrio El Calvario	Barrio El Calvario	5	Municipalidad, ISTA, HÁBITAT, Techo para mi país, FONAVIPO	\$455.000,00								\$455.000,00
ASCP5-5	Gestión con FONAVIPO para la renegociación de deuda y pago de capital con de 70 viviendas en barrio El Santuario	Barrio El Santuario	5	FONAVIPO, Municipalidad	\$2.000,00								\$2.000,00
ASCP5AM-6	Mejora de los dormitorios públicos ubicados en el barrio Concepción	Barrio Concepción	*	Municipalidad	\$20.000,00			\$20.000,00					
Total de inversión					\$2.431.000,00	\$0,00	\$0,00	\$20.000,00	\$0,00	\$0,00	\$0,00	\$923.000,00	\$1.488.000,00
Desglose de presupuesto por fuente de financiamiento					FODES (1)	\$0,00	\$0,00	\$10.000,00	\$0,00	\$0,00	\$0,00	\$461.500,00	\$744.000,00
					FONDOS PROPIOS	\$0,00	\$0,00	\$5.000,00	\$0,00	\$0,00	\$0,00	\$230.750,00	\$372.000,00
					GESTIÓN	\$0,00	\$0,00	\$0,00	\$0,00	\$0,00	\$0,00	\$0,00	\$0,00
					GESTIÓN	\$0,00	\$0,00	\$5.000,00	\$0,00	\$0,00	\$0,00	\$230.750,00	\$372.000,00
					Totales	\$0,00	\$0,00	\$20.000,00	\$0,00	\$0,00	\$0,00	\$923.000,00	\$1.488.000,00

Cód.	Nombre de proyecto	Ubicación	Prioridad	Posibles fuentes de financiamiento	Costo estimado en \$	Cronograma de ejecución financiera								
						2015	2016	2017	2018	2019	2020	2021	2022	
PROGRAMA 6: Mejoramiento de la calidad, cobertura y acceso a la educación														
ASCP6-1	Gestión para la construcción de una escuela de nivel básico y zona verde en Guarumo y Casas Viejas, cantón Obrajuelo Lempa	Cantón Obrajuelo Lempa	11	Municipalidad, MINED, FISDL, FUSADES	\$150.000,00				\$75.000,00	\$75.000,00				
ASCP6-2	Construcción de un muro perimetral de la escuela de 90 metros de largo por 6 de ancho La Quesera y El Pedregal, cantón Obrajuelo Lempa	Cantón Obrajuelo Lempa	9	Municipalidad, MINED, FISDL	\$120.960,00						\$60.480,00	\$60.480,00		
ASCP6-3	Gestión con instituciones competentes para la construcción de un centro de desarrollo infantil para el cantón Chucuyo	Cantón Chucuyo	9	Municipalidad, MINED, FISDL, FUSADES	\$53.267,50						\$53.267,50			
ASCP6-4	Gestión con instituciones competentes de un programa de becas dirigido a 20 estudiantes para bachillerato, cantón Dos Quebradas	Cantón Dos Quebradas	7	Municipalidad, MINED, FISDL	\$24.000,00							\$24.000,00		
Total de inversión					\$348.227,50	\$0,00	\$0,00	\$0,00	\$75.000,00	\$75.000,00	\$113.747,50	\$84.480,00	\$0,00	
Desglose de presupuesto por fuente de financiamiento						FODES (1)	\$0,00	\$0,00	\$0,00	\$37.500,00	\$37.500,00	\$56.873,75	\$42.240,00	\$0,00
						FONDOS PROPIOS	\$0,00	\$0,00	\$0,00	\$18.750,00	\$18.750,00	\$28.436,88	\$21.120,00	\$0,00
						PFGL	\$0,00	\$0,00	\$0,00	\$0,00	\$0,00	\$0,00	\$0,00	\$0,00
						GESTIÓN	\$0,00	\$0,00	\$0,00	\$18.750,00	\$18.750,00	\$28.436,88	\$21.120,00	\$0,00
						Totales	\$0,00	\$0,00	\$0,00	\$75.000,00	\$75.000,00	\$113.747,50	\$84.480,00	\$0,00

Cód.	Nombre de proyecto	Ubicación	Prioridad	Fuente de financiamiento	Costo estimado \$	Cronograma de ejecución financiera							
						2015	2016	2017	2018	2019	2020	2021	2022
PROGRAMA 7: Fortalecimiento de los espacios de prevención de la violencia y promoción de la cultura de paz													
ASCP7-PE1	Gestión para la implementación efectiva de un plan de seguridad y prevención de la violencia en el Municipio de San Vicente.	San Vicente	13	Municipalidad, INSAFORP, ONG'S, USAID, Ministerio de Justicia y Seguridad Pública.	\$400.000,00	\$50.000,00	\$50.000,00	\$50.000,00	\$50.000,00	\$50.000,00	\$50.000,00	\$50.000,00	\$50.000,00
ASCP7-PE2	Implementación del plan municipal de prevención de la violencia contra las mujeres	San Vicente	13	Municipalidad, ONG's, ISDEMU, CONAMYPE, INJUVE, CIUDAD MUJER, MINED, Ministerio de Justicia y Seguridad Pública	\$30.000,00	\$3.750,00	\$3.750,00	\$3.750,00	\$3.750,00	\$3.750,00	\$3.750,00	\$3.750,00	\$3.750,00

ASCP7-1	Gestión con instituciones competentes para ejecutar un programa de atención psicológica dirigida a 1500 mujeres del municipio con atención de una jornada diaria cada 15 días durante 5 años (atención individual), dándole seguimiento la Asociación de Mujeres del municipio de San Vicente	San Vicente	8	Municipalidad, ONG's, ISDEMU, CIUDAD MUJER, MINED, Ministerio de Justicia y Seguridad Publica	\$5.000,00							\$5.000,00		
ASCP7AM-2	Apoyo al deporte y prevención a la delincuencia	San Vicente	**	Municipalidad	\$120.000,00	\$15.000,00	\$15.000,00	\$15.000,00	\$15.000,00	\$15.000,00	\$15.000,00	\$15.000,00	\$15.000,00	\$15.000,00
ASCP7AM-3	Apoyo a la niñez y adulto mayor	San Vicente	**	Municipalidad	\$56.000,00	\$7.000,00	\$7.000,00	\$7.000,00	\$7.000,00	\$7.000,00	\$7.000,00	\$7.000,00	\$7.000,00	\$7.000,00
ASCP7AM-4	Prevención a la violencia contra las mujeres	San Vicente	**	Municipalidad	\$80.000,00	\$10.000,00	\$10.000,00	\$10.000,00	\$10.000,00	\$10.000,00	\$10.000,00	\$10.000,00	\$10.000,00	\$10.000,00
Total de inversión					\$691.000,00	\$85.750,00	\$85.750,00	\$85.750,00	\$85.750,00	\$85.750,00	\$85.750,00	\$90.750,00	\$85.750,00	\$85.750,00
Desglose de presupuesto por fuente de financiamiento					FODES (1)	\$42.875,00	\$42.875,00	\$42.875,00	\$42.875,00	\$42.875,00	\$42.875,00	\$45.375,00	\$42.875,00	\$42.875,00
					FONDOS PROPIOS	\$21.437,50	\$21.437,50	\$21.437,50	\$21.437,50	\$21.437,50	\$21.437,50	\$22.687,50	\$21.437,50	\$21.437,50
					PFGL	\$0,00	\$0,00	\$0,00	\$0,00	\$0,00	\$0,00	\$0,00	\$0,00	\$0,00
					GESTIÓN	\$21.437,50	\$21.437,50	\$21.437,50	\$21.437,50	\$21.437,50	\$22.687,50	\$21.437,50	\$21.437,50	
					Totales	\$85.750,00	\$85.750,00	\$85.750,00	\$85.750,00	\$85.750,00	\$90.750,00	\$85.750,00	\$85.750,00	

Nº	Nombre de proyecto	Ubicación	Prioridad	Posibles fuentes de financiamiento	Costo estimado en \$	Cronograma de ejecución financiera								
						2015	2016	2017	2018	2019	2020	2021	2022	
PROGRAMA 8: Mejoramiento de la calidad, cobertura y acceso a los servicios de salud														
ASCP8-1	Gestión con el MINSAL para mejorar la atención y calidad de los servicios en el Hospital Nacional Santa Gertrudis y en la Unidad Comunitaria Familiar (UCSF) del municipio de San Vicente	Casco Urbano	12	Municipalidad, MINSAL	\$2.100,00			\$2.100,00						
ASCP8-2	Gestión con instituciones competentes para construir una casa de Salud en Las Flores y Navarra 2ª etapa, cantón Chucuyo	Cantón Chucuyo	11	Municipalidad, MINSAL	\$40.000,00					\$40.000,00				

ASCP8-3	Gestión con instituciones competentes para construir una casa de la salud de 12x12 mts, por donde estaba la escuela antigua, cantón El Rebelde	Cantón El Rebelde	10	Municipalidad, MINSAL	\$40.000,00					\$40.000,00				
ASCP8-4	Adecuación de casa comunal para un dispensario de salud con equipamiento (puerta, ventana y energía), cantón La Joya	Cantón La Joya	7	Municipalidad, MINSAL	\$10.000,00							\$10.000,00		
ASCP8-5	Gestión para construir una casa de la salud en lote ya donado en lotificación Villas de Sandy, cantón San Diego	Cantón San Diego	6	Municipalidad, MINSAL	\$40.000,00								\$40.000,00	
ASCP8-6	Gestión con instituciones competentes para construir una casa de salud en Jacinto Najarro equipada con medicamento y personal médico en cantón Dos Quebradas	Cantón Dos Quebradas	5	Municipalidad, MINSAL	\$40.000,00								\$40.000,00	
ASCP8AM-7	Salud comunitaria en el municipio	San Vicente	**	Municipalidad	\$120.000,00	\$15.000,00	\$15.000,00	\$15.000,00	\$15.000,00	\$15.000,00	\$15.000,00	\$15.000,00	\$15.000,00	
Total de inversión					\$292.100,00	\$15.000,00	\$15.000,00	\$17.100,00	\$15.000,00	\$95.000,00	\$15.000,00	\$25.000,00	\$95.000,00	
Desglose de presupuesto por fuente de financiamiento														
						FODES (1)	\$7.500,00	\$7.500,00	\$8.550,00	\$7.500,00	\$47.500,00	\$7.500,00	\$12.500,00	\$47.500,00
						FONDOS PROPIOS	\$3.750,00	\$3.750,00	\$4.275,00	\$3.750,00	\$23.750,00	\$3.750,00	\$6.250,00	\$23.750,00
						PFGL	\$0,00	\$0,00	\$0,00	\$0,00	\$0,00	\$0,00	\$0,00	\$0,00
						GESTIÓN	\$3.750,00	\$3.750,00	\$4.275,00	\$3.750,00	\$23.750,00	\$3.750,00	\$6.250,00	\$23.750,00
						Totales	\$15.000,00	\$15.000,00	\$17.100,00	\$15.000,00	\$95.000,00	\$15.000,00	\$25.000,00	\$95.000,00

Cód.	Nombre de proyecto	Ubicación	Prioridad	Posibles fuentes de financiamiento	Costo estimado en \$	Cronograma de ejecución financiera							
						2015	2016	2017	2018	2019	2020	2021	2022
PROGRAMA 9: Habilitación de infraestructura para el desarrollo comunal													
ASCP9-1	Construcción de casa comunal de ladrillo y dimensiones de 10 x 20 mts, cantón El Rebelde	Cantón El Rebelde	10	Municipalidad, FISDL	\$60.000,00				\$30.000,00	\$30.000,00			
ASCP9-2	Construcción de casa comunal 240 mts ² = 60x40mts con 3 salas: clínica, parvularia y sala de reuniones a ubicarse en San Jose La Gloria, cantón Antón Flores	Cantón Antón Flores	9	Municipalidad, FISDL	\$40.000,00						\$40.000,00		
ASCP9-3	Construcción de casa comunal de 13 x 16 comunidad Guajoyo, cantón La Soledad	Cantón La Soledad	9	Municipalidad, FISDL	\$40.000,00						\$40.000,00		
ASCP9-4	Construcción casa comunal con zona verdes San Diego I, El Carmen, Lotificación Agricaña, Villa Sandy, cantón San Diego	Cantón San Diego	7	Municipalidad, FISDL	\$40.000,00							\$20.000,00	\$20.000,00
ASCP9-5	Gestión para equipar con mobiliario de oficina y papelería a la ADESCO del caserío El Rebelde, cantón El Rebelde	Cantón El Rebelde	7	Municipalidad, FISDL	\$2.500,00							\$2.500,00	

ASCP9-6	Construcción de una casa comunal de usos múltiples de 25x10 mts en lote escriturado para la Jiboa I y II, cantón San Antonio Caminos	Cantón San Antonio Caminos	6	Municipalidad, FISDL	\$45.000,00								\$22.500,00	\$22.500,00	
Total de inversión					\$227.500,00	\$0,00	\$0,00	\$0,00	\$30.000,00	\$30.000,00	\$80.000,00	\$45.000,00	\$42.500,00		
Desglose de presupuesto por fuente de financiamiento					FODES (1)	\$0,00	\$0,00	\$0,00	\$15.000,00	\$15.000,00	\$40.000,00	\$22.500,00	\$21.250,00		
					FONDOS PROPIOS	\$0,00	\$0,00	\$0,00	\$7.500,00	\$7.500,00	\$20.000,00	\$11.250,00	\$10.625,00		
					PFGL	\$0,00	\$0,00	\$0,00	\$0,00	\$0,00	\$0,00	\$0,00	\$0,00		
					GESTIÓN	\$0,00	\$0,00	\$0,00	\$7.500,00	\$7.500,00	\$20.000,00	\$11.250,00	\$10.625,00		
					Totales	\$0,00	\$0,00	\$0,00	\$30.000,00	\$30.000,00	\$80.000,00	\$45.000,00	\$42.500,00		

TABLA 12. CONSOLIDADO DE LA INVERSION DEL PEP DESGLOSADOS POR PROYECTOS EN EL ÁMBITO ECONÓMICO

Cód.	Nombre de proyecto	Ubicación	Prioridad	Posibles fuentes de financiamiento	Costo estimado en \$	Cronograma de ejecución financiera								
						2015	2016	2017	2018	2019	2020	2021	2022	
PROGRAMA 1: Generación de espacios para fomento de habilidades laborales														
AEP1-PE4	Generación de espacios para el desarrollo integral de la juventud vicentina	San Vicente	13	Municipalidad, ONG's presentes en el municipio (CARITAS, VISIÓN MUNDIAL, INTERVIDA), INJUVE, FUNDE, CONAMYPE, Ministerio de Trabajo, Ministerio de Justicia y Seguridad Pública, MINED.	\$30.000,00	\$3.750,00	\$3.750,00	\$3.750,00	\$3.750,00	\$3.750,00	\$3.750,00	\$3.750,00	\$3.750,00	\$3.750,00
AEP1-1	Gestión para implementar 3 talleres vocacionales: costura, panadería y cosmetología dirigidos a 120 mujeres jóvenes y adultas de Sinai y El Cóbano, cantón Achichilco	Cantón Achichilco	11	Municipalidad, INSAFORP, CONAMYPE, ONG'S, FISDL, INJUVE	\$14.400,00			\$7.200,00	\$7.200,00					
AEP1-2	Gestión para implementar 4 talleres vocacionales: elaboración de jabón y shampoo, cosmetología, cocina, dirigidos a 280 mujeres jóvenes y adultas de Las Margaritas y San Ignacio del cantón Antón Flores	Cantón Antón Flores	11	Municipalidad, INSAFORP, CONAMYPE, ONG'S, FISDL, INJUVE	\$33.600,00			\$16.800,00	\$16.800,00					

Cód.	Nombre de proyecto	Ubicación	Prioridad	Posibles fuentes de financiamiento	Costo estimado en \$	Cronograma de ejecución financiera							
						2015	2016	2017	2018	2019	2020	2021	2022
AEP1-3	Gestión para implementar 5 talleres turístico-artesanal de: artesanía en barro, en madera, en semilla; guías turísticos y obra de banco dirigidos a 100 personas (jóvenes, adultos, mujeres y hombres) en cantón La Joya	Cantón La Joya	11	Municipalidad, INSAFORP, CONAMYPE, ONG'S, FISDL, INJUVE	\$12.000,00				\$12.000,00				
AEP1-4	Gestión para implementar 7 talleres vocacionales de: electricidad, carpintería, albañilería, cocina, costura, panadería, corte y confección con materiales dirigidos a 210 personas jóvenes, mujeres y hombres en cantón El Rebelde	Cantón El Rebelde	11	Municipalidad, INSAFORP, CONAMYPE, ONG'S, FISDL, INJUVE	\$26.200,00				\$13.100,00	\$13.100,00			
AEP1-5	Gestión para implementar 3 talleres vocacionales de: costura, electricidad, cosmetología dirigidos a 137 personas (jóvenes, mujeres y hombres) del cantón San Francisco Chamoco	Cantón San Francisco Chamoco	11	Municipalidad, INSAFORP, CONAMYPE, ONG'S, FISDL, INJUVE	\$16.440,00				\$8.220,00	\$8.220,00			
AEP1-6	Gestión para implementar 2 iniciativas productivas de: granja de patio (2 novillas, 10 gallinas, 2 peligueyes, 2 cerdos), crianza de especies menores, en comunidad Flor de Fuego, El Guaje del cantón La Soledad	Cantón La Soledad	11	Municipalidad, INSAFORP, CONAMYPE, ONG'S, FISDL, INJUVE	\$7.875,00				\$7.875,00				
AEP1-7	Gestión para implementar 2 talleres vocacionales de: panadería, cosmetología dirigidos a 40 mujeres jóvenes y adultas en cantón La Soledad	Cantón La Soledad	11	Municipalidad, INSAFORP, CONAMYPE, ONG'S, FISDL, INJUVE	\$4.800,00				\$4.800,00				
AEP1-8	Gestión para la creación de una fábrica de elaboración de refrescos envasados dirigida a 625 socias de la Asociación de Mujeres Vicentinas	Casco urbano	11	Municipalidad, INSAFORP, CONAMYPE, ONG'S, FISDL, INJUVE	\$25.000,00				\$12.500,00	\$12.500,00			
AEP1-9	Gestión para implementar 11 talleres vocacionales de: estructuras metálica, carpintería, mecánica automotriz, enderezado y pintura, electricidad, fontanería, bisutería, floristería, panadería, cosmetología, corte y confección dirigidos a 280 jóvenes y mujeres en cantón	Cantón Dos Quebradas	10	Municipalidad, INSAFORP, CONAMYPE, ONG'S, FISDL, INJUVE	\$33.600,00					\$16.800,00	\$16.800,00		

Cód.	Nombre de proyecto	Ubicación	Prioridad	Posibles fuentes de financiamiento	Costo estimado en \$	Cronograma de ejecución financiera							
						2015	2016	2017	2018	2019	2020	2021	2022
	Dos Quebradas												
AEP1-10	Gestión para implementar 3 talleres artesanales: bisutería, piñatería y dulcería dirigidos a 120 mujeres de las Margaritas y San Ignacio, cantón Antón Flores	Cantón Antón Flores	10	Municipalidad, INSAFORP, CONAMYPE, ONG'S, FISDL, INJUVE	\$14.000,00					\$14.000,00			
AEP1-11	Gestión para implementar 4 iniciativas económicas: micro empresa de zapatería, panadería, sastrería y cosmetología dirigidas a 800 personas jóvenes y mujeres de Jiboa II y Jilon del cantón San Antonio Caminos	Cantón San Antonio Caminos	10	Municipalidad, INSAFORP, CONAMYPE, ONG'S, FISDL, INJUVE	\$96.000,00					\$32.000,00	\$32.000,00	\$32.000,00	
AEP1-12	Gestión para implementar 6 iniciativas económicas de: carpintería, estructura metálica, automotriz, panadería, cosmetología y granja de gallinas dirigidas a 300 personas jóvenes, mujeres y hombres en cantón Parras Lempa	Cantón Parras Lempa	10	Municipalidad, INSAFORP, CONAMYPE, ONG'S, FISDL, INJUVE	\$36.000,00					\$18.000,00	\$18.000,00		
AEP1-13	Gestión para implementar 4 talleres: computación, bisutería, panadería, corte y confección dirigidos a 80 mujeres jóvenes y adultas en cantón San Diego	Cantón San Diego	9	Municipalidad, INSAFORP, CONAMYPE, ONG'S, FISDL, INJUVE	\$9.600,00						\$9.600,00		
AEP1-14	Gestión para implementar 6 talleres vocacionales de: panadería, costura, cocina, computación, cosmetología, carpintería dirigidos a 216 personas jóvenes, mujeres y hombres en barrio Concepción	Barrio Concepción	9	Municipalidad, INSAFORP, CONAMYPE, ONG'S, FISDL, INJUVE	\$25.920,00						\$12.960,00	\$12.960,00	
AEP1-15	Gestión para crear 2 iniciativas productivas de: comida y dulcería artesanal dirigidas 40 personas jóvenes y mujeres en barrio San Juan de Dios	Barrio San Juan de Dios	9	Municipalidad, INSAFORP, CONAMYPE, ONG'S, FISDL, INJUVE	\$4.800,00						\$4.800,00		
AEP1-16	Gestión para implementar 3 talleres vocacionales de: panadería, cosmetología, mecánica general dirigidos a 375 personas durante 6 meses en cantón Obrajuelo Lempa	Cantón Obrajuelo Lempa	9	Municipalidad, INSAFORP, CONAMYPE, ONG'S, FISDL, INJUVE	\$45.000,00						\$15.000,00	\$15.000,00	\$15.000,00

Cód.	Nombre de proyecto	Ubicación	Prioridad	Posibles fuentes de financiamiento	Costo estimado en \$	Cronograma de ejecución financiera								
						2015	2016	2017	2018	2019	2020	2021	2022	
AEP1-17	Gestión para implementar 3 talleres vocacionales de: panadería, corte y confección, cosmetología dirigido a 30 mujeres, barrio El Calvario	Barrio El Calvario	8	Municipalidad, INSAFORP, CONAMYPE, ONG'S, FISDL, INJUVE	\$3.600,00							\$3.600,00		
AEP1-18	Gestión para implementar 8 talleres vocacionales de: bisutería, computación, corte y confección, sastrería, mecánica, obra de banco, electricidad, zapatería dirigidos a 400 personas jóvenes, mujeres y adultos, barrio El Santuario	Barrio El Santuario	8	Municipalidad, INSAFORP, CONAMYPE, ONG'S, FISDL, INJUVE	\$48.000,00							\$24.000,00	\$24.000,00	
AEP1-19	Gestión para implementar 3 iniciativa económicas: comida, dulcería artesanal, bisutería, dirigidas a 160 a mujeres jóvenes y adultas de las colonias Duran, Vaquerano y Santa Lucia en barrio San Francisco	Barrio San Francisco	8	Municipalidad, INSAFORP, CONAMYPE, ONG'S, FISDL, INJUVE	\$19.200,00							\$9.600,00	\$9.600,00	
AEP1AM-20	Apoyo educativo y vocacional a la juventud	San Vicente	**	Municipalidad	\$160.000,00	\$20.000,00	\$20.000,00	\$20.000,00	\$20.000,00	\$20.000,00	\$20.000,00	\$20.000,00	\$20.000,00	
Total de inversión					\$666.035,00	23.750,00	23.750,00	47.750,00	106.245,00	138.370,00	132.910,00	120.910,00	72.350,00	
Desglose de presupuesto por fuente de financiamiento						FODES (1)	\$2.375,00	\$2.375,00	\$4.775,00	\$10.624,50	\$13.837,00	\$13.291,00	\$12.091,00	\$7.235,00
						FONDOS PROPIOS	\$1.187,50	\$1.187,50	\$2.387,50	\$5.312,25	\$6.918,50	\$6.645,50	\$6.045,50	\$3.617,50
						PFGL	\$0,00	\$0,00	\$0,00	\$0,00	\$0,00	\$0,00	\$0,00	\$0,00
						GESTIÓN	\$20.187,50	\$20.187,50	\$40.587,50	\$90.308,25	\$117.614,50	\$112.973,50	\$102.773,50	\$61.497,50
						Totales	\$23.750,00	\$23.750,00	\$47.750,00	\$106.245,00	\$138.370,00	\$132.910,00	\$120.910,00	\$72.350,00

Cód.	Nombre de proyecto	Ubicación	Prioridad	Posibles fuentes de financiamiento	Costo estimado en \$	Cronograma de ejecución financiera							
						2015	2016	2017	2018	2019	2020	2021	2022
PROGRAMA 2: Generación de espacios que fortalezcan la actividad emprendedora y productiva de los sectores agro, turismo, MYPE y comercio													
AEP2-PE5	Implementación de un programa municipal de apoyo al fortalecimiento de la actividad agrícola y al pequeño comercio del municipio de San Vicente	San Vicente	13	Municipalidad, CONAMYPE, ONG's, MAG, FOMILENIO, CENTA, IICA	\$50.000,00	\$6.250,00	\$6.250,00	\$6.250,00	\$6.250,00	\$6.250,00	\$6.250,00	\$6.250,00	\$6.250,00
2AEP2-PE6	Implementación del plan estratégico de desarrollo turístico del municipio de San Vicente	San Vicente	13	Municipalidad, ONG's, CONAMYPE, Ministerio de Turismo, Secretaria de la Cultura, JICA, Embajada de Japón	\$455.000,00	\$56.875,00	\$56.875,00	\$56.875,00	\$56.875,00	\$56.875,00	\$56.875,00	\$56.875,00	\$56.875,00
AEP2-1	Gestión con instituciones competentes para generar un espacio municipal permanente que promueva componentes de emprendedurismo, empleo e iniciativas productivas dirigido a jóvenes y mujeres	Casco urbano	13	Municipalidad, CONAMYPE	\$200.000,00		\$100.000,00	\$100.000,00					
AEP2-2	Realización de 3 ferias al año de emprendedoras/es en cantón Dos Quebradas	Cantón Dos Quebradas	9	Municipalidad, CONAMYPE	\$6.000,00						\$6.000,00		
AEP2-3	Gestión para fortalecer iniciativa turística rural del cantón La Joya con la construcción de 7 cabañas de 4x5 mts equipadas, mercado comunal de 10x20 mts con 6 espacios de venta para lácteos, granos, hortalizas, carne y artesanías, y colocación de pequeñas vallas promocionales y basureros	Cantón La Joya	9	Municipalidad, CONAMYPE	\$500.000,00						\$250.000,00	\$250.000,00	
AEP2-4	Gestión de mecanismos de formación o capacitación dirigido a proveedores locales que oriente las formas de concursar en licitaciones de proyectos	Casco urbano	9	Municipalidad, CONAMYPE	\$5.000,00								\$5.000,00
AEP2-5	Gestión con instituciones competentes la activación de los obrajes de añil con potencial turístico en cantón San Antonio Caminos	Cantón San Antonio Caminos	9	Municipalidad	\$10.000,00						\$10.000,00		
AEP2-6	Gestión para construir un mini súper dirigido a 30 personas adultas mayores, cantón Chucuyo	Cantón Chucuyo	7	Municipalidad, CONAMYPE	\$10.000,00							\$10.000,00	

Cód.	Nombre de proyecto	Ubicación	Prioridad	Posibles fuentes de financiamiento	Costo estimado en \$	Cronograma de ejecución financiera											
						2015	2016	2017	2018	2019	2020	2021	2022				
AEP2-7	Instalación de un sistema de cámaras en zonas comerciales monitoreados por el CAM	San Vicente	6	Municipalidad	\$7.000,00									\$7.000,00			
AEP2AM-8	Apoyo a la actividad turística y cultural	San Vicente	**	Municipalidad	\$80.000,00	\$10.000,00	\$10.000,00	\$10.000,00	\$10.000,00	\$10.000,00	\$10.000,00	\$10.000,00	\$10.000,00	\$10.000,00			
AEP2AM-9	Construcción de 10 galeras con una dimensión 100 mts cada una, situadas alrededor del mercado para pequeños comercios.	San Vicente	*	Municipalidad	\$150.000,00	\$15.000,00	\$35.000,00	\$50.000,00	\$50.000,00								
Total de inversión					\$1.473.000,00	\$88.125,00	\$208.125,00	\$223.125,00	\$123.125,00	\$73.125,00	\$339.125,00	\$338.125,00	\$80.125,00				
Desglose de presupuesto por fuente de financiamiento					FODES (1)	\$8.812,50	\$20.812,50	\$22.312,50	\$12.312,50	\$7.312,50	\$33.912,50	\$33.812,50	\$8.012,50				
					FONDOS PROPIOS	\$4.406,25	\$10.406,25	\$11.156,25	\$6.156,25	\$3.656,25	\$16.956,25	\$16.906,25	\$4.006,25				
					PFGL	\$0,00	\$0,00	\$0,00	\$0,00	\$0,00	\$0,00	\$0,00	\$0,00				
					GESTIÓN	\$74.906,25	\$176.906,25	\$189.656,25	\$104.656,25	\$62.156,25	\$288.256,25	\$287.406,25	\$68.106,25				
					Totales	\$88.125,00	\$208.125,00	\$223.125,00	\$123.125,00	\$73.125,00	\$339.125,00	\$338.125,00	\$80.125,00				

Cód.	Nombre de proyecto	Ubicación	Prioridad	Posibles fuentes de financiamiento	Costo estimado en \$	Cronograma de ejecución financiera								
						2015	2016	2017	2018	2019	2020	2021	2022	
PROGRAMA 3: Generación de espacios para asesorías técnicas dirigidas a fortalecer el emprendedurismo, comercio, MYPE, agro y turismo														
AEP3-1	Gestión con instituciones competentes para fortalecer la cooperativa de jocoteros para la adecuada explotación del jocote corona en San Bernardino, sector turismo y cantón San Antonio Caminos	Cantón San Antonio Caminos	13	Municipalidad, CONAMYPE	\$16.002,00		\$16.002,00							
AEP3-2	Gestión para implementar iniciativa procesadora de productos agrícolas y ganaderos con formación y asesoría técnica dirigida a 25 jóvenes en la comunidad Achichilco, cantón Achichilco	Cantón Achichilco	11	Municipalidad, CONAMYPE	\$5.000,00				\$5.000,00					
AEP3-3	Gestión para implementar 3 jornadas anuales de capacitaciones y asesorías técnicas en temáticas de empleabilidad y mecanismos de comercialización en cantón Chucuyo	Cantón Chucuyo	10	Municipalidad, CONAMYPE	\$1.500,00					\$1.500,00				

Cód.	Nombre de proyecto	Ubicación	Prioridad	Posibles fuentes de financiamiento	Costo estimado en \$	Cronograma de ejecución financiera							
						2015	2016	2017	2018	2019	2020	2021	2022
AEP3-4	Gestión con instituciones competentes para la elaboración e implementación de un plan de capacitaciones que fortalezca a la asociación de comerciantes vicentinos ACEVI	Casco Urbano	10	Municipalidad, CONAMYPE	\$3.000,00					\$3.000,00			
AEP3-5	Gestión técnica a instituciones con competencia para la creación de un banco comunitario en la Zona Norte dirigido a 6000 socios de Asociación de Regantes Lempa Acahuapa	Cantón Parras Lempa	10	Municipalidad, CONAMYPE	\$20.000,00					\$20.000,00			
AEP3-6	Gestión de capital semilla financiero y no financiero (10 capacitaciones) para la asociación de guías turísticos integrada por 25 jóvenes estudiantes en San Bernardino y Arenera, cantón San Antonio Caminos	Cantón San Antonio Caminos	10	Municipalidad, CONAMYPE	\$8.000,00					\$8.000,00			
AEP3-7	Gestión para implementar 3 jornadas de capacitación por año en administración de negocios y mecanismos de comercialización dirigidas a 250 jóvenes y mujeres en la comunidad Sinai, cantón Achichilco	Cantón Achichilco	9	Municipalidad, CONAMYPE	\$15.000,00						\$15.000,00		
AEP3-8	Gestión para implementar un programa de 6 meses de capacitación para elaborar insumos agrícolas orgánicos dirigido a 25 agricultores en cantón La Joya	Cantón La Joya	8	Municipalidad, CONAMYPE	\$5.000,00							\$5.000,00	
AEP3-9	Gestión para implementar un programa de capacitaciones anuales durante 6 meses para elaborar insumos agrícolas orgánicos dirigido a 125 agricultores en cantón La Joya	Cantón La Joya	8	Municipalidad, CONAMYPE	\$5.000,00							\$5.000,00	
AEP3-10	Gestión para implementar un programa de capacitaciones y asesorías para fortalecer a la micro empresa (3 módulos en el año) dirigido 480 personas jóvenes y mujeres, barrio El Santuario	Barrio El Santuario	8	Municipalidad, CONAMYPE	\$57.600,00						\$28.800,00	\$28.800,00	
AEP3-11	Gestión para implementar 3 jornadas de capacitación y asistencia técnica anuales para elaborar concentrado de pescado y un tanque artesanal de piscicultura dirigido a 40 personas jóvenes y adultos en la comunidad Cóbano, cantón Achichilco	Cantón Achichilco	7	Municipalidad, CONAMYPE, MAG	\$4.100,00								\$4.100,00
AEP3-12	Gestión para la elaboración de un estudio técnico sobre el ordenamiento del comercio formal en el municipio	Casco Urbano	6	Municipalidad, CONAMYPE	\$8.000,00								\$8.000,00
AEP3-13	Gestión para elaborar un plan de comercialización y mercadeo de la producción de granos básicos para cantón San Francisco Chamoco	Cantón San Francisco Chamoco	6	Municipalidad, CONAMYPE	\$8.000,00								\$8.000,00
AEP3-14	Gestión para implementar un programa de capacitaciones para la elaboración de insumos orgánicos dirigido a 225 agricultores (3 jornadas completas c/año, 3 meses durante 3 años) en barrio Concepción	Barrio Concepción	6	Municipalidad, CONAMYPE	\$15.000,00							\$7.500,00	\$7.500,00
Total de inversión					\$171.202,00	\$0,00	\$16.002,00	\$0,00	\$5.000,00	\$32.500,00	\$43.800,00	\$46.300,00	\$27.600,00
Desglose de presupuesto por fuente de financiamiento					FODES (1)	\$0,00	\$1.600,20	\$0,00	\$500,00	\$3.250,00	\$4.380,00	\$4.630,00	\$2.760,00
					FONDOS PROPIOS	\$0,00	\$800,10	\$0,00	\$250,00	\$1.625,00	\$2.190,00	\$2.315,00	\$1.380,00

Cód.	Nombre de proyecto	Ubicación	Prioridad	Posibles fuentes de financiamiento	Costo estimado en \$	Cronograma de ejecución financiera							
						2015	2016	2017	2018	2019	2020	2021	2022
					PFGL	\$0,00	\$0,00	\$0,00	\$0,00	\$0,00	\$0,00	\$0,00	\$0,00
					GESTIÓN	\$0,00	\$13.601,70	\$0,00	\$4.250,00	\$27.625,00	\$37.230,00	\$39.355,00	\$23.460,00
					Totales	\$0,00	\$16.002,00	\$0,00	\$5.000,00	\$32.500,00	\$43.800,00	\$46.300,00	\$27.600,00

TABLA 13. CONSOLIDADO DE LA INVERSION DEL PEP DESGLOSADOS POR PROYECTOS EN EL ÁMBITO AMBIENTAL

Cód.	Nombre de proyecto	Ubicación	Prioridad	Posibles fuentes de financiamiento	Costo estimado en \$	Cronograma de ejecución financiera							
						2015	2016	2017	2018	2019	2020	2021	2022
PROGRAMA 1: Construcción de obras de mitigación y conservación del suelo													
AMAP1-1	Construcción de un muro de retención de cuatro metros de altura por 500 mts de largo o lineales a faldas del cerro Fincona Jiboa, cantón San Antonio Caminos	Cantón San Antonio Caminos	11	MARN, FISDL	\$112.000,00				\$112.000,00				
AMAP1-2	Construcción de un muro de contención de 10x1 mts de alto en la comunidad Brisas del Sur, cantón Dos Quebradas	Cantón Dos Quebradas	6	MARN, FISDL	\$2.240,00								\$2.240,00
AMAP1-3	Construcción de 500 mts de canaletas en calle principal desde el Ingenio hasta el final del caserío Cruz Verde para evitar estancamiento de aguas, cantón San Diego	Cantón San Diego	6	MARN, FISDL	\$10.000,00							\$5.000,00	\$5.000,00
AMAP1AM-4	Construcción de bóveda en quebrada entre colonia Santa Elena y Espiga de Oro para el tratamiento de agua lluvias, barrio El Santuario	San Vicente	*	Municipalidad	\$60.000,00		\$30.000,00	\$30.000,00					
Total de inversión					184.240,00	184.240,00	184.240,00	184.240,00	184.240,00	184.240,00	184.240,00	184.240,00	184.240,00
Desglose de presupuesto por fuente de financiamiento					FODES (1)	\$0,00	\$3.000,00	\$3.000,00	\$11.200,00	\$0,00	\$0,00	\$500,00	\$724,00
					FONDOS PROPIOS	\$0,00	\$1.500,00	\$1.500,00	\$5.600,00	\$0,00	\$0,00	\$250,00	\$362,00
					PFGL	\$0,00	\$0,00	\$0,00	\$0,00	\$0,00	\$0,00	\$0,00	\$0,00

	GESTIÓN	\$0,00	\$25.500,00	\$25.500,00	\$95.200,00	\$0,00	\$0,00	\$4.250,00	\$6.154,00
	Totales	\$0,00	\$30.000,00	\$30.000,00	\$112.000,00	\$0,00	\$0,00	\$5.000,00	\$7.240,00

Cód.	Nombre de proyecto	Ubicación	Prioridad	Fuente de financiamiento	Costo estimado en \$	Cronograma de ejecución financiera								
						2015	2016	2017	2018	2019	2020	2021	2022	
PROGRAMA 2: Control y prevención de la contaminación ambiental														
AMAP2-1	Gestión para la construcción de un laboratorio para identificar hongos, bacterias y plagas que afectan los cultivos de la zona norte, dirigido a 6000 socios de Asociación de Regantes Lempa Acahuapa	Cantón Parras Lempa	11	Municipalidad, MARN	\$20.000,00			\$20.000,00						
AMAP2-2	Elaboración y ejecución de un programa de limpieza anual de de tragantes, quebradas y terrenos dirigido a 176 comunidades del municipio	San Vicente	11	Municipalidad, MARN	\$60.000,00	\$7.500,00	\$7.500,00	\$7.500,00	\$7.500,00	\$7.500,00	\$7.500,00	\$7.500,00	\$7.500,00	\$7.500,00
AMAP2-3	Gestión para elaborar un estudio de factibilidad en la construcción de pozos de absorción en el cantón Achichilco	Cantón Achichilco	9	Municipalidad, MARN	\$5.000,00					\$5.000,00				
AMAP2-4	Gestión con el Ingenio Jiboa para que se le de tratamiento a las aguas residuales, cantón San Diego	Cantón San Diego	8	Municipalidad, MARN	\$2.000,00						\$2.000,00			
AMAP2-5	Colocación de 5 contenedores de basuras en lugares estratégicos del barrio Concepción y 8 en el barrio El Santuario	Barrio El Santuario	8	Municipalidad, MARN	\$2.500,00						\$2.500,00			
AMAP2-6	Gestión para la compra de 2 manzanas e instalar un cementerio en cantón San Antonio Caminos	Cantón San Antonio Caminos	6	Municipalidad	\$8.000,00							\$8.000,00		
AMAP2AM-7	Limpieza y pintura del cementerio municipal	San Vicente	**	Municipalidad	\$56.000,00	\$7.000,00	\$7.000,00	\$7.000,00	\$7.000,00	\$7.000,00	\$7.000,00	\$7.000,00	\$7.000,00	\$7.000,00
AMAP2AM-8	Recolección y traslado de los desechos sólidos	San Vicente	**	Municipalidad	\$1.600.000,00	\$200.000,00	\$200.000,00	\$200.000,00	\$200.000,00	\$200.000,00	\$200.000,00	\$200.000,00	\$200.000,00	\$200.000,00
AMAP2AM-9	Compra de 20 manzana para construcción de cementerio y tianguie de San Vicente	San Vicente	*	Municipalidad	\$80.000,00		\$40.000,00	\$40.000,00						

Cód.	Nombre de proyecto	Ubicación	Prioridad	Fuente de financiamiento	Costo estimado en \$	Cronograma de ejecución financiera								
						2015	2016	2017	2018	2019	2020	2021	2022	
AMAP2AM-10	Mejoramiento de condiciones sanitarias, ambientales y de accesibilidad al mercado municipal I, II (colocación de 60 ventiladores industriales, construcción de 6 rampas de 3 mts cuadrados, remodelación de baños,, mejorar las zonas de descargas de aguas grises)	San Vicente	*	Municipalidad	\$49.000,00		\$30.000,00	\$19.000,00						
Total de inversión					\$1.882.500,00	\$214.500,00	\$284.500,00	\$293.500,00	\$214.500,00	\$219.500,00	\$219.000,00	\$222.500,00	\$214.500,00	
Desglose de presupuesto por fuente de financiamiento					FODES (1)	\$21.450,00	\$28.450,00	\$29.350,00	\$21.450,00	\$21.950,00	\$21.900,00	\$22.250,00	\$21.450,00	
					FONDO PROPIOS	\$10.725,00	\$14.225,00	\$14.675,00	\$10.725,00	\$10.975,00	\$10.950,00	\$11.125,00	\$10.725,00	
					PFGL	\$0,00	\$0,00	\$0,00	\$0,00	\$0,00	\$0,00	\$0,00	\$0,00	
					GESTIÓN	\$182.325,00	\$241.825,00	\$249.475,00	\$182.325,00	\$186.575,00	\$186.150,00	\$189.125,00	\$182.325,00	
					Totales	\$214.500,00	\$284.500,00	\$293.500,00	\$214.500,00	\$219.500,00	\$219.000,00	\$222.500,00	\$214.500,00	

Cód.	Nombre de proyecto	Ubicación	Prioridad	Posibles fuentes de financiamiento	Costo estimado en \$	Cronograma de ejecución financiera							
						2015	2016	2017	2018	2019	2020	2021	2022
PROGRAMA 3: Promoción y fortalecimiento de la educación ambiental													
AMAP3-1	Gestión con instituciones competentes para implementar un programa de educación ambiental con los 50 centros educativos del municipio (cantón Chucuyo, El Rebelde y barrio el Calvario)	Cantón Chucuyo, El Rebelde y barrio el Calvario	10	Municipalidad, MARN	\$5.000,00				\$5.000,00				
AMAP3-2	Gestión para implementar 3 capacitaciones anuales sobre manejo de separación de basura dirigido a 176 comunidades del municipio (El Pedregal, La Quesera, Guarumo y Casas Viejas, de los cantones Obrajuelo Lempa, Antón Flores y barrio El Santuario)	Cantones Obrajuelo Lempa, Antón Flores y barrio El Santuario	9	Municipalidad, MARN	\$15.000,00					\$15.000,00			
AMAP3-3	Gestión para implementar un taller de reutilización de material para elaborar y comercializar carteras u otros productos, cantón El Rebelde	Cantón El Rebelde	9	Municipalidad, MARN	\$5.000,00					\$5.000,00			

AMAP3AM-4	Desarrollo medioambiental	San Vicente	**	Municipalidad	\$120.000,00	\$15.000,00	\$15.000,00	\$15.000,00	\$15.000,00	\$15.000,00	\$15.000,00	\$15.000,00	\$15.000,00
Total de inversión					\$145.000,00	\$15.000,00	\$15.000,00	\$15.000,00	\$20.000,00	\$35.000,00	\$15.000,00	\$15.000,00	\$15.000,00
Desglose de presupuesto por fuente de financiamiento					FODES (1)	\$1.500,00	\$1.500,00	\$1.500,00	\$2.000,00	\$3.500,00	\$1.500,00	\$1.500,00	\$1.500,00
					FONDOS PROPIOS	\$750,00	\$750,00	\$750,00	\$1.000,00	\$1.750,00	\$750,00	\$750,00	\$750,00
					PFGL	\$0,00	\$0,00	\$0,00	\$0,00	\$0,00	\$0,00	\$0,00	\$0,00
					GESTIÓN	\$12.750,00	\$12.750,00	\$12.750,00	\$17.000,00	\$29.750,00	\$12.750,00	\$12.750,00	\$12.750,00
					Totales	\$15.000,00	\$15.000,00	\$15.000,00	\$20.000,00	\$35.000,00	\$15.000,00	\$15.000,00	\$15.000,00

Cód.	Nombre de proyecto	Ubicación	Prioridad	Posibles fuentes de financiamiento	Costo estimado en \$	Cronograma de ejecución financiera						
						2015	2016	2017	2018	2019	2020	2021
PROGRAMA 4: Reforestación y conservación de áreas naturales												
AMAP4-1	Gestión para reforestar 8 manzanas en faldas del cerro San Bernardino , con siembra de 1,000 árboles frutales y maderables en cantón San Antonio Caminos	Cantón San Antonio Caminos	11	MARN, ONG`s	\$1.500,00			\$1.500,00				
AMAP4-2	Gestión para reforestar con mil árboles 2 zonas de col. Cruz Verde I,II en el cantón San Diego	Cantón San Diego	10	MARN, ONG`s	\$1.000,00				\$1.000,00			
AMAP4-3	Gestión para reforestar con 500 árboles en las faldas del cerro La Melinera en cantón San Francisco Chamoco	Cantón San Francisco Chamoco	10	MARN, ONG`s	\$500,00				\$500,00			
AMAP4-4	Gestión para reforestar 200 árboles en las zonas más taladas del cerro La Teguera del cantón Chucuyo	Cantón Chucuyo	10	MARN, ONG`s	\$200,00				\$200,00			
AMAP4-5	Gestión para compra de un terreno para zona verde de 16 mts 2 comunidad San José La Gloria, cantón Antón Flores	Cantón Antón Flores	9	MARN, ONG`s	\$4.000,00					\$4.000,00		
AMAP4-6	Gestión para demarcar área natural protegida y reforestar 5 km del río Acahuapa con 1000 árboles frutales y maderables en Río Frio, cantón Parras Lempa	Cantón Parras Lempa	8	MARN, ONG`s	\$3.000,00						\$3.000,00	

Total de inversión		\$10.200,00	\$0,00	\$0,00	\$1.500,00	\$1.700,00	\$4.000,00	\$3.000,00	\$0,00	\$0,00	
Desglose de presupuesto por fuente de financiamiento		FODES (1)	\$0,00	\$0,00	\$150,00	\$170,00	\$400,00	\$300,00	\$0,00	\$0,00	
		FONDOS PROPIOS	\$0,00	\$0,00	\$75,00	\$85,00	\$200,00	\$150,00	\$0,00	\$0,00	
		PFGL	\$0,00	\$0,00	\$0,00	\$0,00	\$0,00	\$0,00	\$0,00	\$0,00	\$0,00
		GESTIÓN	\$0,00	\$0,00	\$1.275,00	\$1.445,00	\$3.400,00	\$2.550,00	\$0,00	\$0,00	
		Totales	\$0,00	\$0,00	\$1.500,00	\$1.700,00	\$4.000,00	\$3.000,00	\$0,00	\$0,00	

TABLA 14. CONSOLIDADO DE LA INVERSION DEL PEP DESGLOSADOS POR PROYECTOS EN EL ÁMBITO POLITICO INSTITUCIONAL

Cód.	Nombre de proyecto	Ubicación	Prioridad	Posibles fuentes de financiamiento	Costo estimado en \$	Cronograma de ejecución financiera							
						2015	2016	2017	2018	2019	2020	2021	2022
PROGRAMA 1: Fortalecimiento de la participación ciudadana y tejido organizativo													
AIP1-PE7	Implementación de un programa de fortalecimiento a 176 ADESCO's del municipio de San Vicente	San Vicente	13	Municipalidad, ONG`s presentes en el municipio (CARITAS, VISIÓN MUNDIAL, INTERVIDA)	\$40.000,00	\$5.000,00	\$5.000,00	\$5.000,00	\$5.000,00	\$5.000,00	\$5.000,00	\$5.000,00	\$5.000,00
AIP1-1	Gestión con instituciones competentes para elaborar un programa de capacitaciones dirigido a 750 mujeres de la Asociación de Mujeres del municipio de San Vicente, durante 3 años, en temáticas de desarrollo, derechos y participación, con prioridad a las adolescentes	San Vicente	8	Municipalidad, ONG`s presentes en el municipio (CARITAS, VISIÓN MUNDIAL, INTERVIDA)	\$5.000,00							\$5.000,00	
AIP1AM-2	Promoción social en el municipio	San Vicente	**	Municipalidad	\$64.000,00	\$8.000,00	\$8.000,00	\$8.000,00	\$8.000,00	\$8.000,00	\$8.000,00	\$8.000,00	\$8.000,00
Total de inversión					\$109.000,00	\$13.000,00	\$13.000,00	\$13.000,00	\$13.000,00	\$13.000,00	\$13.000,00	\$18.000,00	\$13.000,00
Desglose de presupuesto por fuente de financiamiento					FODES (1)	\$6.500,00	\$6.500,00	\$6.500,00	\$6.500,00	\$6.500,00	\$6.500,00	\$9.000,00	\$6.500,00
					FONDOS PROPIOS	\$3.250,00	\$3.250,00	\$3.250,00	\$3.250,00	\$3.250,00	\$3.250,00	\$3.250,00	\$4.500,00

	PFGL	\$0,00	\$0,00	\$0,00	\$0,00	\$0,00	\$0,00	\$0,00	\$0,00
	GESTIÓN	\$3.250,00	\$3.250,00	\$3.250,00	\$3.250,00	\$3.250,00	\$3.250,00	\$4.500,00	\$3.250,00
	Totales	\$13.000,00	\$13.000,00	\$13.000,00	\$13.000,00	\$13.000,00	\$13.000,00	\$18.000,00	\$13.000,00

Cód.	Nombre de proyecto	Ubicación	Prioridad	Posibles fuentes de financiamiento	Costo estimado en \$	Cronograma de ejecución financiera								
						2015	2016	2017	2018	2019	2020	2021	2022	
PROGRAMA 2: Fortalecimiento institucional														
AIP2-1	Ampliación del personal de la unidad de aseo y disposición final (15 empleados) y compra de 15 carretones con el fin de ampliar la cobertura del servicio de recolección de basura en el municipio (identificado en cantones Dos Quebradas, Obrajuelo Lempa; barrios El Calvario, El Santuario, San Juan de Dios)	Cantones Dos Quebradas, Obrajuelo Lempa; barrios El Calvario, El Santuario, San Juan de Dios	10	Municipalidad	\$72.000,00			\$12.000,00	\$12.000,00	\$12.000,00	\$12.000,00	\$12.000,00	\$12.000,00	
AIP2-2	Gestión para implementar un programa de capacitaciones para fortalecer al personal administrativo, técnico y operativo de la municipalidad con el fin de mejora de la calidad y eficiencia de los servicios municipales dirigido a 172 empleados, Concejo Municipal y empleados de alcaldía	San Vicente	10	Municipalidad, Embajada de Israel	\$90.000,00			\$15.000,00	\$15.000,00	\$15.000,00	\$15.000,00	\$15.000,00	\$15.000,00	
AIP2AM-3	Compra de terreno para oficina del CAM	San Vicente	*	Municipalidad	\$60.000,00		\$30.000,00	\$30.000,00						
AIP2AM-4	Adquisición de un sistema para la descentralización del servicio de cobro de tasas e impuestos municipales	San Vicente	*	Municipalidad	\$90.000,00		\$45.000,00	\$45.000,00						
Total de inversión					\$312.000,00	\$0,00	\$75.000,00	\$102.000,00	\$27.000,00	\$27.000,00	\$27.000,00	\$27.000,00	\$27.000,00	
Desglose de presupuesto por fuente de financiamiento						FODES (1)	\$0,00	\$37.500,00	\$51.000,00	\$13.500,00	\$13.500,00	\$13.500,00	\$13.500,00	\$13.500,00
						FONDOS PROPIOS	\$0,00	\$18.750,00	\$25.500,00	\$6.750,00	\$6.750,00	\$6.750,00	\$6.750,00	\$6.750,00
						PFGL	\$0,00	\$0,00	\$0,00	\$0,00	\$0,00	\$0,00	\$0,00	
						GESTIÓN	\$0,00	\$18.750,00	\$25.500,00	\$6.750,00	\$6.750,00	\$6.750,00	\$6.750,00	
						Totales	\$0,00	\$75.000,00	\$102.000,00	\$27.000,00	\$27.000,00	\$27.000,00	\$27.000,00	

Cód.	Nombre de proyecto	Ubicación	Prioridad	Posibles fuentes de financiamiento	Costo estimado en \$	Cronograma de ejecución financiera								
						2015	2016	2017	2018	2019	2020	2021	2022	
PROGRAMA 3: Elaboración de instrumentos jurídicos y políticos														
AIP3-1	Gestión técnica para la elaboración de políticas locales de juventud, participación ciudadana, medio ambiente y de la mujer	San Vicente	11	Municipalidad	\$4.000,00				\$4.000,00					
AIP3-2	Elaboración de una ordenanza que regule las zonas, los tiempos y los días de descarga de los comercios grandes	San Vicente	10	Municipalidad	\$3.000,00					\$3.000,00				
AIP3-3	Elaboración de ordenanza para la promoción y el fortalecimiento de los mecanismos de participación ciudadana en el municipio	San Vicente	9	Municipalidad	\$3.000,00						\$3.000,00			
AIP3-4	Elaboración de ordenanza municipal que ajuste las tasas a empresas de acuerdo a su tamaño (micro, pequeña, mediana, grande)	San Vicente	9	Municipalidad	\$3.000,00						\$3.000,00			
AIP3-5	Elaboración de una ordenanza municipal para proteger las áreas boscosas de los cantones San Francisco Chamoco y Parras Lempa	San Vicente	9	Municipalidad	\$3.000,00						\$3.000,00			
AIP3-6	Elaboración de una ordenanza municipal que regule el uso de químicos, botadero de basura y otro contaminantes en el municipio	San Vicente	9	Municipalidad	\$3.000,00						\$3.000,00			
AIP3-7	Actualización de la ordenanza de exención de intereses y multas provenientes de deuda por tasas e impuestos generando estrategias para mejorar los ingresos en la municipalidad	San Vicente	9	Municipalidad	\$1.000,00						\$1.000,00			
Total de inversión					\$20.000,00	\$0,00	\$0,00	\$0,00	\$4.000,00	\$3.000,00	\$13.000,00	\$0,00	\$0,00	
Desglose de presupuesto por fuente de financiamiento						FODES (1)	\$0,00	\$0,00	\$0,00	\$2.000,00	\$1.500,00	\$6.500,00	\$0,00	\$0,00
						FONDOS PROPIOS	\$0,00	\$0,00	\$0,00	\$1.000,00	\$750,00	\$3.250,00	\$0,00	\$0,00
						PFGL	\$0,00	\$0,00	\$0,00	\$0,00	\$0,00	\$0,00	\$0,00	\$0,00
						GESTIÓN	\$0,00	\$0,00	\$0,00	\$1.000,00	\$750,00	\$3.250,00	\$0,00	\$0,00
						Totales	\$0,00	\$0,00	\$0,00	\$4.000,00	\$3.000,00	\$13.000,00	\$0,00	\$0,00

2.10 ESTRATEGIA DE SEGUIMIENTO Y EVALUACION

El Plan Estratégico Participativo del municipio, cuenta con esta estrategia que se convierte en un instrumento complementario e importante en función de la implementación del PEP.

En esta línea, la estrategia no es un instrumento aislado de todo el proceso del PEP, es decir, responde a una lógica gradual, donde todas las actividades del plan se definieron con la participación activa del liderazgo local, sectorial e institucional. De la misma forma deben integrarse esfuerzos para su ejecución y su financiamiento, y no dejar la responsabilidad exclusivamente a la municipalidad.

Componentes de la estrategia:

- a. **Control:** Será un procedimiento permanente que tendrá el propósito de verificar el cumplimiento de la ejecución del PEP en relación a los indicadores de ejecución y control presupuestario del POA y el PIP (estos dos instrumentos constituyen los insumos de este proceso). Este proceso generará la realización de informes semestrales o anuales.
- b. **Seguimiento:** Consistirá en el proceso de obtención de datos que servirán para identificar y solucionar los problemas de ejecución y evaluar los progresos de ejecución del PEP en función de los indicadores por programa y de los objetivos estratégicos. En este componente se realizarán acciones orientadas a valorar los cambios que se van generando en la población beneficiaria como consecuencia de la ejecución de los proyectos, tanto los esperados como los no esperados. En consecuencia, generarán insumos para el desarrollo de diferentes técnicas de evaluación. Los productos del seguimiento serán los siguientes: informes de visitas de observación en campo donde se ejecutan los proyectos, resultados de entrevistas, resultados de encuestas y líneas basales, entre otros. También incluyen los informes anuales que reflejaran los avances de la ejecución física y financiera de los proyectos.
- c. **Evaluación:** Consistirá en propiciar espacios de análisis, valoración y reflexión participativa sobre la ejecución, la eficiencia, la efectividad y los impactos de los proyectos. Este componente se basa en la construcción de dos elementos básicos: indicadores de cumplimiento e indicadores de impacto.

Indicadores de cumplimiento: Estos indicadores estarán referidos al cumplimiento de los proyectos, tomando en cuenta el período para el que fue previsto su ejecución, el costo real vs. lo planificado y la calidad del producto final.

La pregunta a la que se quiere dar respuesta con estos indicadores es ¿hemos hecho lo que dijimos que íbamos a hacer en cada año?; la base de su medición será un cuadro comparativo como el siguiente:

TABLA 15. MATRIZ DE SEGUIMIENTO DEL NIVEL DE AVANCE DE LA EJECUCIÓN DE LOS PROYECTOS DEL PEP

Proyecto	Año de ejecución programado	Costo previsto	Año de ejecución real	Costo real	Observaciones		
					Período de ejecución	Costo (Valoración sobre incremento o disminución)	Calidad

Al final de cada año, adicionalmente a lo anterior, se establecerá el porcentaje de proyectos ejecutados durante los doce meses, en relación con los proyectos programados para ese mismo período y que aparecen en el POA respectivos.

El cumplimiento en la ejecución de los proyectos se medirá al final de cada año. Esta medición estará a cargo de la instancia de participación permanente conformada por representantes de la municipalidad, organizaciones comunales y sectores económicos unto con los delegados que la municipalidad asigne y que deben ser aquellas personas que manejan la información que se necesita. Se contará entonces con un reporte al año sobre la ejecución del plan, los cuales no sólo deben ser dados a conocer de forma amplia y transparente a la ciudadanía, sino que deben ser la base para impulsar correcciones o modificaciones al PEP, cuando sea necesario.

Indicadores de impacto: Estos indicadores, como su nombre lo señala, son aquellos que permitirán saber en qué medida el municipio se está transformando a partir de la implementación del PEP, y esto medido a través del impacto directo que la ejecución de los proyectos contenidos en el mismo, tiene en la población, organizaciones e

instituciones. Ya que están orientados a medir impacto, no pueden ser evaluados en el corto plazo, por lo que se propone sean medidos cada cinco años, bajo el supuesto que es un tiempo suficiente para observar cambios importantes en las condiciones de vida de la población en el municipio. La pregunta a la que se quiere dar respuesta con la medición de estos indicadores es la siguiente ¿la ejecución del PEP, ha cambiado las condiciones de vida de la población del municipio? En el cuadro a continuación se han identificado variables, indicadores y la información que se necesita para la medición, y las fuentes en que se obtendrá la misma para los proyectos estratégicos.

TABLA 16. MATRIZ DE EVALUACION DE LOS IMPACTOS DE LOS PROGRAMAS DEL PEP

Programas	Variable	Indicadores	Forma de medición	Fuentes de información
Ámbito sociocultural				
Mejoramiento de la infraestructura vial en la zona rural y urbana	Infraestructura vial	Entre el 2015-2022, el 75% de la población cuenta con vías de acceso seguras Entre el 2015-2022, el 75% productores y comerciantes cuenta con vías de acceso favorables Entre el 2015-2022 75% población satisfecha	Población beneficiaria satisfecha con el proyecto, dividida entre la población beneficiaria total	Encuesta a población beneficiada al finalizar el proyecto
	Agua	Entre el 2015-2022, población asignada (60%) como beneficiaria reducen su Índice de Necesidades Básicas Insatisfechas (INBI)	Población beneficiaria, sumada a la población que ya contaba con el servicio en el 2015, dividida entre la población total	Encuesta a población beneficiada al finalizar el proyecto
	Saneamiento básico			
Ampliación y mejora de los servicios básicos en la vivienda	Energía eléctrica			
Fortalecimiento del patrimonio cultural de san Vicente		Entre el 2015 y 2017 80% de población satisfecha por recuperación de los parques Bolaños, Cañas y Plaza El Pilar	Levantamiento de muestra sobre la satisfacción de la población respecto al patrimonio cultural vicentino Se generan	Entrevistas, encuestas

		Entre el 2015-2022 60% de comerciantes satisfechos por ordenamiento histórico	encuentros de gestión con los sectores participantes como la municipalidad, Secretaria de Cultura, Iglesia y potenciales cooperantes	
		Entre el 2015-2022 30% de crecimiento del turismo cultural		
Habilitación de infraestructura recreativa y deportiva	Recreación y deportes	60% población satisfecha	Población beneficiaria satisfecha con el proyecto, dividida entre la población beneficiaria total	Encuesta a población beneficiada al finalizar el proyecto
Generación de oportunidades para la construcción y la tenencia segura de viviendas y tierras	Tenencia segura de vivienda	Entre el 2015-2022 50% de reducción del déficit habitacional	Número de viviendas nuevas/reparadas, sumadas a viviendas existentes según el último censo, dividida entre el número de hogares del municipio	Número de viviendas construidas/reparadas sumadas al número de viviendas existentes, en relación al número de hogares
	Propiedad de la tierra	Entre el 2015-2022 50% de familias son propietarios de sus tierras	Número de familias sin terrenos escriturados vrs. el número de familias con terrenos escriturados	Encuestas a familias beneficiadas
Mejoramiento de la calidad, cobertura y acceso a la educación	Cobertura y acceso a la educación	Entre el 2015-2022 50% de disminución en déficit de profesores	Comparación entre estadísticas del MINED del año 2013 con las del 2018	Estadísticas del MINED (Departamental de educación)
		Entre el 2015-2022 25% de incremento de inversión por estudiante		
Fortalecimiento de los espacios de prevención de la violencia y promoción de la cultura de paz	Prevención de la violencia	60% de las mujeres que han sufrido algún tipo de violencia se encuentran recibiendo atención integral	Comparación entre estadísticas de Juzgados y PNC del año 2013 con las del 2018 y 2023	Estadísticas Juzgado de Paz y PNC
		Posición del municipio en el ranking nacional de violencia		

<p>Mejoramiento de la calidad, cobertura y acceso a los servicios de salud</p>	<p>Cobertura y acceso a los servicios de salud</p>	<p>Entre el 2015-2022 incremento en el número de médicos asignados por cada 5,000 habitantes</p> <p>Entre el 2015-2022 30% disminución en tasa de mortalidad infantil</p> <p>Entre el 2015-2022 30% disminución en tasa de mortalidad materna</p> <p>Entre el 2015-2022 30% disminución de tasa de desnutrición</p>	<p>Comparación entre estadísticas del MINSAL del año 2013 con las del 2018 y 2023</p>	<p>Estadísticas MINSAL (unidad de salud periférica)</p>
<p>Habilitación de infraestructura para el desarrollo comunal</p>	<p>Infraestructura comunal</p>	<p>Entre el 2015-2022 75% de población satisfecha por contar con espacios comunales para el desarrollo comunitaria</p>	<p>Levantamiento de muestra sobre la satisfacción de la población sobre el uso que se les da a las casas comunales construidas</p>	<p>Encuestas, entrevistas</p>
<p style="text-align: center;">Ámbito económico</p>				
<p>Generación de espacios para el fomento de habilidades laborales</p>	<p>Fomento del empleo</p>	<p>Entre el 2015-2022 25% del incremento en las personas empleadas</p>	<p>Comparación entre los datos del censo del 2007 sobre personas con empleo en el municipio, y los datos del próximo censo que se elabore después de la ejecución del PEP</p>	<p>Censo de población municipal o nacional</p>
<p>Generación de espacios que fortalezcan la actividad emprendedora y productiva de los sectores agro, turismo, MYPE y comercio</p>		<p>Entre el 2015-2022 25% de incremento de la producción anual estimada total</p> <p>Número de operadores turísticos que se establecen y funcionan en el municipio</p> <p>Entre el 2015-2022 30% de pequeños productores con mejor venta y precios de sus</p>	<p>Comparación entre los datos del censo del 2007 o informes económicos generados por Ministerio de Economía</p> <p>Levantamiento de muestra sobre el funcionamiento de los operadores turísticos e información del Ministerio de Turismo sobre el incremento del</p>	<p>Informes generados por Ministerio de Turismo sobre el incremento del turismo local</p> <p>Encuestas, entrevistas</p> <p>Informes e estadísticas de la Unidad Tributaria y Catastro de la municipalidad</p>

		productos Entre el 2015-2022 50% de pequeños comercios registrados e incrementando sus ventas	turismo local Información de la Unidad Tributaria y Catastro de la municipalidad	
Generación de espacios para asesoría técnicas dirigidas a fortalecer el emprendedurismo, comercio, MYPE, agro y turismo	Acceso a los servicios financieros y no financieros	Entre el 2015-2022 emprendedores, pequeños comercios, MYPE, agro y turismo funcionan y operan por servicios financiero y no financiero ofrecidos	Levantamiento de muestra sobre el funcionamiento de emprendimientos, pequeños comercios, MYPE, agro y turismo antes y después de los servicios recibidos	Encuestas, entrevistas
Ámbito ambiental				
Construcción de obras de mitigación y conservación del suelo	Gestión del riesgo	Entre el 2015-2022, disminución de desastres por fenómenos naturales	Comparación entre el número de desastres y personas afectadas del 2014 al 2018, y del 2019 al 20123 y el número de desastres y personas afectadas en los cinco años anteriores a ejecución PEP	Entrevista a Unidad Medioambiental
Control y prevención de la contaminación ambiental	Contaminación ambiental	A finales del 2022 se cuenta con cuerpos de agua que muestran y satisfacen estándares de calidad de agua.	Levantamiento de estudio sobre la calidad de agua en cuerpos de agua que bastecen el municipio antes y a finales del 2022	Diagnóstico de estudios realizados Encuestas, entrevistas
Promoción y fortalecimiento de la educación ambiental	Educación ambiental	A finales del 2022, la población capacitada y sensibilizada desarrolla actividades amigables al medio ambiente	Levantamiento de muestra sobre las prácticas ambientales	Encuestas, entrevistas
Reforestación y conservación de áreas naturales	Conservación de áreas naturales	Entre el 2015-2022 áreas (en kilómetros lineales) reforestadas y conservadas favorecen a la flora	Levantamiento de diagnóstico sobre la afectación de flora y fauna en áreas deforestadas y descuidada	Diagnostico Encuestas, entrevistas

		y fauna del municipio.	Levantamiento de diagnóstico a finales del 2022	
Ambito político institucional				
Fortalecimiento de la participación ciudadana y tejido organizativo	Participación ciudadana y tejido organizativo	A finales del 2022, organizaciones ciudadanas locales legalizadas y operando eficazmente	Comparación entre el número de organizaciones legalizadas hasta el 2013, y el número de organizaciones legalizadas hasta el 2018 y el 2023	Revisión de acuerdos municipales Encuestas, entrevistas
Fortalecimiento institucional	Administración, finanzas y servicios municipales	A finales del 2022, funciones municipales claves operan eficazmente (desarrollo económico local, recaudación tributaria, transparencia / acceso a la información, servicios municipales)	Levantamiento de muestra sobre el funcionamiento de las funciones claves: desarrollo económico local, recaudación tributaria, transparencia / acceso a la información, servicios municipales	Entrevistas, encuestas Informes de la municipalidad
Elaboración de instrumentos jurídicos y políticos	Instrumentos jurídicos y políticos	A finales del 2022 incremento de la capacidad institucional de la municipalidad en temática jurídica, política y respondiendo a través de instrumentos institucionalizados	Levantamiento de muestra sobre la existencia y aplicación de instrumentos jurídicos y políticos por parte de la municipalidad	Informe de la muestra Encuestas, entrevistas

Responsables de la estrategia: Los responsables principales en operativizar esta estrategia son:

- 1) La municipalidad como dinamizadora del desarrollo del municipio,** será la responsable de canalizar y gestionar participialmente los recursos para la ejecución del Plan Estratégico Participativo, junto a actores locales o regionales. Además, brindará el informe de seguimiento del PEP en el marco del mandato oficial de la *Ley de acceso a la información pública*.

- 2) **El liderazgo local y sectorial**, deberá de mantener una participación permanente y apoyar la ejecución del plan, establecer mecanismos de contraloría social comunitaria como: comités de contraloría en las ADESCO`S o en organizaciones de mujeres y jóvenes. Además, a nivel municipal deberá fortalecerse la instancia de participación permanente para que mejore la participación representativa del liderazgo local y sectorial en esta instancia. La instancia de participación permanente deberá dar información de seguimiento de manera periódica (trimestral o semestral) y que sea aprobado por el Concejo Municipal.
- 3) **Otros sectores importantes del municipio**, como las instituciones gubernamentales deberán de acompañar y articularse a los esfuerzos para la ejecución efectiva del plan; además, se deberán complementar los esfuerzos del Gobierno Central con los de la municipalidad.

2.11 ESTRATEGIA DE COMUNICACIÓN Y GESTIÓN

La presente estrategia contiene la orientación general que servirá de base para que la instancia de participación permanente, trabaje su plan específico de comunicaciones y gestión.

2.11.1 Objetivos de la estrategia

1. Dar a conocer a la población del municipio, así como a otras instancias, el Plan Estratégico Participativo que se ha elaborado de forma participativa, el cual orientará la vida municipal en el período 2014-2023.
2. Informar sistemáticamente sobre el proceso de ejecución del plan, de modo de permitir que el nivel de participación ciudadana e institucional, que acompañó su elaboración, se incremente durante su ejecución.
3. Generar un mayor nivel de apropiación y corresponsabilidad de la ejecución del plan, por parte de la población y el gobierno municipal; que incluye la gestión de recursos técnicos y financieros.

2.11.2 Público destinatario de la estrategia

A continuación se presentan los distintos sectores poblacionales e institucionales a los cuales irá dirigida esta estrategia.

1. Gobierno municipal: Este es el actor clave en este proceso, ya que es el único revestido de autoridad legal para impulsar procesos orientados a la ejecución del plan, así como está establecido; éste trabajará de la mano con la Instancia de Participación Permanente del municipio.
2. Población organizada: Estarán consideradas todas las organizaciones ciudadanas de cualquier índole (social, económica, religiosa), que residan en el municipio. En el caso de la población es importante especificar que se les dará atención particular a jóvenes y mujeres en este proceso de comunicación.
3. Personal de la municipalidad: Dadas las funciones específicas que tendrán que realizar en función de la ejecución del plan, este deberá estar lo suficientemente informado del contenido del mismo, así como de los pasos que se dan para su implementación y evaluación.
4. Instituciones presentes en el municipio: Estas pueden ser públicas y privadas; la idea es que el plan se convierta en un instrumento de articulación y coordinación de acciones entre las distintas instancias que intervienen en el municipio, de modo de coadyuvar con apoyo técnico/financiero en la ejecución del plan.
Una parte clave de la estrategia será trasladar a los responsables de las instancias públicas a nivel nacional información sobre el plan, de modo que se tome en cuenta en los apoyos que puedan surgir, específicamente del sector público, a la ejecución del plan.
5. Agencias de cooperación internacional: Estas instancias pueden convertirse en socios estratégicos en la implementación del plan, por lo que se trabajará en una acción específica de difusión del plan hacia las mismas, de modo que el conocimiento que se genere, permita informar e interesar a dichas agencias en apoyar su ejecución.
6. Público en general, local, nacional e internacional: Se establecerán canales de información de tipo virtual (página web, redes sociales, entre otras), que permitirán a quien esté interesado, conocer lo que se hace en el municipio en función del plan estratégico participativo.

2.11.3 Construcción de ideas centrales de comunicación

Parte importante del desarrollo de esta estrategia, será la construcción participativa de las ideas necesarias comunicar para el logro de los objetivos planteados.

Para lograr lo anterior, el gobierno municipal junto con la Instancia de Participación Permanente, deberán proceder de manera conjunta a construir estas ideas, que posteriormente orientarán la puesta en marcha de esta estrategia.

Algunos elementos a tomar en cuenta son los siguientes¹⁴:

a. Hay que convertir el plan estratégico en un producto a promocionar.

Lo anterior significa que hay que preparar:

- Un nombre llamativo, estimulador.
- Una imagen gráfica, que puede ser el logo del plan, debe reflejar los retos que este asume
- Mensajes directos, claros, cortos. Tipo slogan, para que sean entendidos por todas las personas que accedan a ellos.

Todo lo anterior tiene que promocionarse con campañas de comunicación que incluya cuñas radiales, carteles, banner, hojas volantes, vídeos, etc.

b. A nivel de municipalidad, es necesario adecuar los canales de comunicación de los que se dispone, para que estén a disposición del plan estratégico.

Lo anterior significa utilizar el conjunto de los medios internos de comunicación de la municipalidad, para informar sobre los avances del plan, utilizando para esto el nombre, la imagen y los mensajes del plan.

c. Es importante construir una red de corresponsales/portavoces del plan.

Esto sugiere la necesidad de estructurar, por una parte, un grupo de personas que puedan transmitir con claridad los mensajes que se construyan a medida la ejecución del plan avanza; y por otra, un grupo de personas que construyan los mensajes para cada momento en que se tiene que informar, los cuales deben ser contruidos pensando en el público receptor, que en un primer momento es la población del municipio.

Más allá de los medios de comunicación con que cuenta la municipalidad, en este caso se está pensando en voceros comunitarios, que mantengan informada permanentemente a la población sobre la ejecución del plan; por otra parte, se tendrá que conformar un grupo

¹⁴Se ha tomado como base información que aparece en <http://relatoscorporativos.com/>.

de personas donde interactúe la municipalidad con la instancia de participación permanente, de modo de construir los mensajes necesarios en cada momento en que sea importante trasladar la información.

d. Hay que diseñar e implementar campañas de comunicación.

En primer lugar, hay que definir la temporalidad de los mensajes, puede pensarse que la comunicación debe ser cada tres meses. Asimismo hay que tener claras las formas en que se transmitirá la información, así como los niveles a los que se hará; tener en cuenta esto permitirá diseñar campañas de comunicación que lleguen al público objetivo y que logren lo que se ha propuesto como objetivos de esta estrategia.

Tienen que trabajarse las formas de comunicación teniendo en mente lo anterior. Esto permitirá no sólo elaborar los mensajes, sino preparar la forma de transmitirlos y llegar de esa manera a la mayor cantidad del público objetivo.

Aquí entran a jugar los diversos medios a través de los cuales se pretende dar a conocer el plan y su ejecución: volantes, cuñas radiales, eventos públicos, banner, carteles, web, redes sociales, entre otros.

Se debe generar la capacidad en miembros de la población y la municipalidad, en que se conviertan en reproductores de la información que se cree.

2.11.4 Presupuesto

Una vez que se tengan mayores definiciones sobre las actividades/campañas a realizar, hay que trabajar un presupuesto y buscar la forma de financiarlo.

2.11.5 Comunicación para la gestión del plan

En algunos párrafos arriba se ha mencionado la importancia de la estrategia de comunicación como herramienta que ayuda a la gestión, principalmente cuando se dirige hacia agencias de cooperación e instancias públicas, aunque no se descarta la posibilidad de que la información que se genere llegue a otras instancias como migrantes o inversionistas, por ejemplo.

Centrándose en la posibilidad que brinda la comunicación para desarrollar procesos de gestión técnica y financiera en función del plan estratégico, se recomienda trabajar los siguientes aspectos:

Hacer un listado de agencias de cooperación que colaboran con los procesos locales.

Se trata de construir una especie de directorio de agencias de cooperación que contenga, para cada una de ellas, la siguiente información básica: nombre, siglas, país, página web, áreas que apoya, formas de hacer contacto (correo electrónico, teléfono, fax, redes sociales).

Establecer contacto con las agencias de cooperación identificadas

Esto se puede hacer a través de alguno de los medios para hacer contacto que se identificaron, a través del cual se les haga saber la existencia del plan estratégico, la forma participativa en que fue elaborado y tengan la posibilidad de conocer un resumen del mismo, todo esto acompañado de una nota donde se les motive a aliarse con el municipio, su gente y su gobierno, en función de la concreción del plan.

Entrar en contacto directo con las instituciones públicas que deben ser co responsables de la implementación del plan

Esto para dar a conocer la existencia del mismo, específicamente el programa multianual de inversiones, y discutir con ellas las posibilidades que tienen de apoyar la ejecución del plan durante los años de duración del mismo. Es importante invitar a las personas responsables en estas instituciones a conocer el municipio y hacer un recorrido por el mismo.

Seguimiento a los contactos establecidos

El seguimiento es de suma importancia en los procesos de gestión, por lo que se tiene que organizar la información que se vaya recolectando, tanto de las agencias de cooperación como de las instancias públicas, las copias de las notas giradas, las fechas de los contactos que se han establecido y toda la información que se considere importante.

3. ANEXOS

- 1. Cartas didácticas**
- 2. Listas de asistencia**
- 3. Materiales de apoyo**
- 4. Priorización de proyectos**
- 5. Registro fotográfico cronológico del proceso**

INDICE DE TABLAS

TABLA 1. VENTAJAS COMPARATIVAS Y COMPETITIVAS DEL MUNICIPIO DE SAN VICENTE _____	19
TABLA 2. EJES, PROGRAMAS Y PROYECTOS CONTEMPLADOS EN EL ÁMBITO SOCIO-CULTURAL _____	39
TABLA 3. EJES, PROGRAMAS Y PROYECTOS CONTEMPLADOS EN EL ÁMBITO ECONÓMICO _____	42
TABLA 4. EJES, PROGRAMAS Y PROYECTOS CONTEMPLADOS EN EL ÁMBITO MEDIOAMBIENTAL _____	44
TABLA 5. EJES, PROGRAMAS ESTRATEGICOS Y PROYECTOS CONTEMPLADOS EN EL ÁMBITO POLITICO INSTITUCIONAL _____	46
TABLA 6. PROYECTOS EN ORDEN DE PRIORIDAD _____	66
TABLA 7. DISPONIBILIDAD NETA DE FODES 2015-2022 _____	74
TABLA 8. DISPONIBILIDAD POYECTADA DE FONDOS PROPIOS 2015-2022 _____	75
TABLA 9. CONSOLIDADO DE LA INVERSION DEL PEP POR PROGRAMAS _____	77
TABLA 10. FICHA DE CODIFICACIÓN DE LOS ÁMBITOS, PROGRAMAS, PROYECTOS ESTRATÉGICOS Y PROYECTOS DE LA MUNICIPALIDAD _____	79
TABLA 11. CONSOLIDADO DE LA INVERSION DEL PEP DESGLOSADOS POR PROYECTOS EN EL ÁMBITO SOCIOCULTURAL _____	80
TABLA 12. CONSOLIDADO DE LA INVERSION DEL PEP DESGLOSADOS POR PROYECTOS EN EL ÁMBITO ECONÓMICO _____	97
TABLA 13. CONSOLIDADO DE LA INVERSION DEL PEP DESGLOSADOS POR PROYECTOS EN EL ÁMBITO AMBIENTAL _____	104
TABLA 14. CONSOLIDADO DE LA INVERSION DEL PEP DESGLOSADOS POR PROYECTOS EN EL ÁMBITO POLITICO INSTITUCIONAL _____	108
TABLA 15. MATRIZ DE SEGUIMIENTO DEL NIVEL DE AVANCE DE LA EJECUCIÓN DE LOS PROYECTOS DEL PEP _____	112
TABLA 16. MATRIZ DE EVALUACION DE LOS IMPACTOS DE LOS PROGRAMAS DEL PEP _____	113

LISTA DE REFERENCIAS

Agencia de los Estados Unidos para el Desarrollo Internacional [USAID]. (2014). *Diagnóstico Municipal de la Violencia de San Vicente*. San Vicente, El Salvador.

CARITAS, El Salvador. (2012). *Diagnóstico Ambiental Participativo del Municipio de San Vicente*. San Vicente, El Salvador

Estudiantes de contaduría pública y administración de empresas (2013). *Conocimiento y utilización de las Tecnologías de la Información y Comunicación Social en las Pequeñas y Medianas Entidades de la Zona Paracentral para la obtención de información estratégica en el área contable y administrativa*. Tesis de licenciatura publicada. Universidad de El Salvador, San Vicente, El Salvador

Ministerio de Economía. Dirección General de Estadísticas y Censo [DIGESTYC]. (2007). *VI Censo de Población y V de Vivienda 2007*. San Salvador, El Salvador: MINEC

Ministerio de Economía. Dirección General de Estadísticas y Censo [DIGESTYC]. (2009). *IV Censo Agropecuario 2008-2009. Resultados Nacionales*. San Salvador El Salvador: MINEC.

Programa de las Naciones Unidas [PNUD]. (2009). Almanaque 262. *Estado del desarrollo humano en los municipios de El Salvador 2009*. San Salvador, El Salvador: PNUD.