



**MUNICIPIO DE SAN VICENTE
DEPARTAMENTO DE SAN VICENTE**

***PLAN ESTRATÉGICO PARTICIPATIVO (PEP)
2015-2022***



Agosto 2014

HOJA DE CRÉDITOS

**PLAN ESTRATÉGICO PARTICIPATIVO DEL MUNICIPIO SAN VICENTE
PEP DEL MUNICIPIO
Agosti 2014**

Concejo Municipal 2012-2015

ONG: Fundación Nacional para el Desarrollo. FUNDE

Coordinación y Fuente de Financiamiento:

Unidad Ejecutora del Proyecto (UEP)

Proyecto de Fortalecimiento de Gobiernos Locales (PFGL)

Acompañamiento Técnico:

Instituto Salvadoreño de Desarrollo Municipal (ISDEM)

Subsecretaría de Desarrollo Territorial y Descentralización (SSDT)

Foto de Portada: Catedral de San Vicente, Foto Colindres de San Vicente.

“Esta publicación ha sido elaborada en el marco del Proyecto de Fortalecimiento de Gobiernos Locales (PFGL), Subcomponente 2.3 Planificación Participativa y Concertada del Territorio. El contenido es responsabilidad de la **Fundación Nacional para el Desarrollo. FUNDE**, y en ningún caso debe considerarse que refleja la opinión o puntos de vista institucional del PFGL”.

INDICE

ACRONIMOS Y SIGLAS	5
INTRODUCCION	7
1. SINTESIS DEL DIAGNOSTICO DEL MUNICIPIO	8
1.1 CARACTERIZACION Y CONTEXTUALIZACION DEL MUNICIPIO	8
1.2 AMBITO SOCIO CULTURAL	9
1.2.1 <i>Vivienda</i>	9
1.2.2 <i>Servicios de la vivienda</i>	10
1.2.3 <i>Conectividad vial</i>	12
1.2.4 <i>Educación, salud y seguridad ciudadana</i>	13
1.2.5 <i>Tejido social, recreación y deportes</i>	14
1.3 AMBITO ECONÒMICO	15
1.3.1 <i>Situación del empleo</i>	15
1.3.2 <i>Tejido productivo y comercialización</i>	16
1.3.3 <i>Tejido empresarial, ofertas de servicios financiero y no financiero</i>	17
1.3.4 <i>Turismo y transporte</i>	18
1.4 AMBITO MEDIO AMBIENTAL	18
1.4.1 <i>Gestión del riesgo y aire-atmosfera</i>	18
1.4.2 <i>Contaminación de fuentes de agua y suelo</i>	19
1.5 AMBITO POLITICO-INSTITUCIONAL	20
1.5.1 <i>Administración y finanzas municipales</i>	20
1.5.2 <i>Prestación de servicios, mecanismos de participación, instrumentos jurídicos y políticos</i>	21
2. DEFINICIONES ESTRATÉGICAS	23
2.1 VISIÓN DEL MUNICIPIO	23
2.2 OBJETIVOS DE DESARROLLO, EJES ESTRATÉGICOS, PROGRAMAS Y PROYECTOS	24
2.2.1 <i>Ámbito sociocultural</i>	24
2.2.2 <i>Ámbito económico</i>	24
2.2.3 <i>Ámbito ambiental</i>	25
2.2.4 <i>Ámbito político institucional</i>	25
2.3 CRITERIOS DE SELECCIÓN Y PRIORIZACION DE PROYECTOS	26
2.4 PORTAFOLIO DE PERFILES DE PROYECTOS POR PROGRAMA	34
2.4.1 <i>Programa: Fortalecimiento de los espacios de prevención de la violencia y promoción de la cultura de paz</i>	34
2.4.2 <i>Programa: Fortalecimiento del patrimonio cultural de san Vicente</i>	39

2.4.3	Programa: Generación de espacios para fomento de habilidades laborales para jóvenes	41
2.4.4	Programa: Generación de espacios que fortalezcan la actividad emprendedora, productiva, comercial y turística	44
2.4.5	Programa: Fortalecimiento de la participación ciudadana y tejido organizativo	48
2.5	PROGRAMA MULTIANUAL DE INVERSIÓN Y DE FINANCIAMIENTO	51
2.6	ESTRATEGIA DE SEGUIMIENTO Y EVALUACION	103
2.7	ESTRATEGIA DE COMUNICACIÓN Y GESTIÓN	108
2.7.1	Objetivos de la estrategia	108
2.7.2	Público destinatario de la estrategia	108
2.7.3	Construcción de ideas centrales de comunicación	109
2.7.4	Presupuesto	111
2.7.5	Comunicación para la gestión del plan	111

ANEXOS

LISTADO DE TABLAS

REFERENCIAS BIBLIOGRAFICAS

ACRONIMOS Y SIGLAS

ADESCO	Asociación de Desarrollo Comunal
ANDA	Administración Nacional de Acueductos y Alcantarillados
AMSV	Alcaldía Municipal de San Vicente
BIRF	Banco Internacional de Reconstrucción y Fomento
CDMYPE	Centro de Desarrollo de la Micro y Pequeña Empresa
CENTA	Centro Nacional de Tecnología Agropecuaria y Forestal
CONAMYPE	Comisión Nacional de la Micro y Pequeña Empresa
EHPM	Encuesta de Hogares de Propósitos Múltiples
DIGESTYC	Dirección General de Estadística y Censos
FISDL	Fondo de Inversión Social para el Desarrollo Local
FUNDE	Fundación Nacional para el Desarrollo
ISDEM	Instituto Salvadoreño de Desarrollo Municipal
ISDEMU	Instituto Salvadoreño de Desarrollo de la Mujer
MAG	Ministerio de Agricultura y Ganadería
MINEC	Ministerio de Economía
MARN	Ministerio de Medio Ambiente y Recursos Naturales
MINSAL	Ministerio de Salud
ONG	Organización No Gubernamental
PEP	Plan Estratégico Participativo
PNC	Policía Nacional Civil

PNUD	Programa de las Naciones Unidas para el Desarrollo
PFGL	Proyecto de Fortalecimiento de Gobiernos Locales
SAE	Secretaria para Asuntos Estratégicos de la Presidencia
SSTT	Sub Secretaría de Desarrollo Territorial y Descentralización
UCSF	Unidad Comunitaria de Salud Familiar
USAID	Agencia de los Estados Unidos para el Desarrollo Internacional

INTRODUCCION

El gobierno de El Salvador y el Banco Internacional de Reconstrucción y Fomento (BIRF), han suscrito convenio denominado “Proyecto de Fortalecimiento de los Gobiernos Locales (PFGL)”, el cual se aprobó por Decreto Legislativo el 26 de agosto de 2010; siendo este el marco referencial del proceso de planificación estratégica en el municipio de San Vicente.

Es así como la municipalidad de San Vicente firmó convenio de entendimiento con la Secretaría para Asuntos Estratégicos de la Presidencia de la República (SAE), para la implementación de dicho proyecto con sus correspondientes componentes y subcomponentes. Particularmente, en la ejecución del subcomponente 2.3 Fortalecimiento de la capacidad para la planificación participativa de las municipalidades es que se elabora el Plan Estratégico Participativo (PEP) con enfoque económico del municipio.

Al presente documento le anteceden actividades importantes de proceso como la integración y capacitación del Grupo Gestor; con quienes se hizo la revisión y análisis de los resultados de las consultas, para lograr definir prioridades, visión, objetivos de desarrollo, ejes estratégicos y la priorización de los proyectos del PEP.

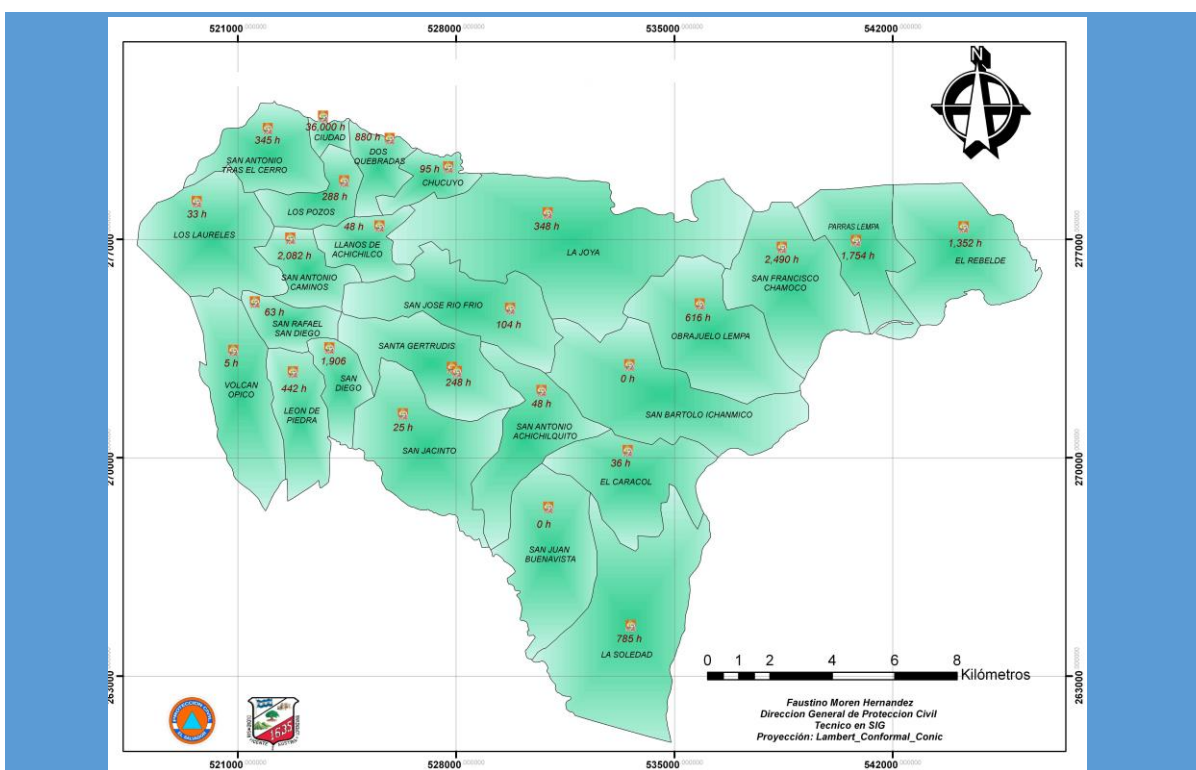
Todo el proceso presentado anteriormente, ha posibilitado que en este documento se presente el Plan Estratégico Participativo del municipio de San Vicente, lo cual se hace a partir del desarrollo de dos grandes apartados.

En el primero, se presenta el resumen del diagnóstico del municipio, en el cual se hace una combinación entre la principal información documental encontrada y la problemática señalada en la consulta territorial, sectorial e institucional; en el segundo se expone el conjunto de definiciones de carácter estratégico construido de forma participativa con el Grupo Gestor: visión, objetivos de desarrollo, ejes estratégico, programas, criterios y selección de proyectos, portafolio de proyectos y el programa multianual de inversiones; concluyendo con la presentación de dos estrategias: la de seguimiento y evaluación, y la de comunicación y gestión, respectivamente.

1. SINTESIS DEL DIAGNOSTICO DEL MUNICIPIO

1.1 CARACTERIZACION Y CONTEXTUALIZACION DEL MUNICIPIO

El municipio de San Vicente es cabecera del departamento de San Vicente y está ubicado en la zona paracentral de El Salvador, a 58 km al este de San Salvador.



Fundación	Villa: 1658	Ciudad: 1812		
Población	53,213 habitantes			
División política administrativa	Cantones: 26 ¹ Barrios: 5	Caseríos: 107		
Potencial para el desarrollo económico	El turismo y sus atractivos: sitio arqueológico Tehuacán e iglesia El Pilar; turicentro Amapulapa y Poza Azul; ríos La Joya, El Coco, Grande, Frío, Higuayo, Guajoyo y Los Achiotés; Los 3 cerros y Buenavista			
Geografía	Limita al norte con San Cayetano Istepeque y Apastepeque; al oeste con Tepetitán y Tecoluca; al sur con San Agustín; al este con Berlín y Mercedes Umaña (Usulután).			
Presencia de pueblos originarios	Lenca: 22	Otros: 2		
IDH	0.717, categoría: "Desarrollo humano medio-alto"			
Condición de pobreza de las comunidades	Extrema: 2	Alta: 6	Moderada: 12	Baja: 11

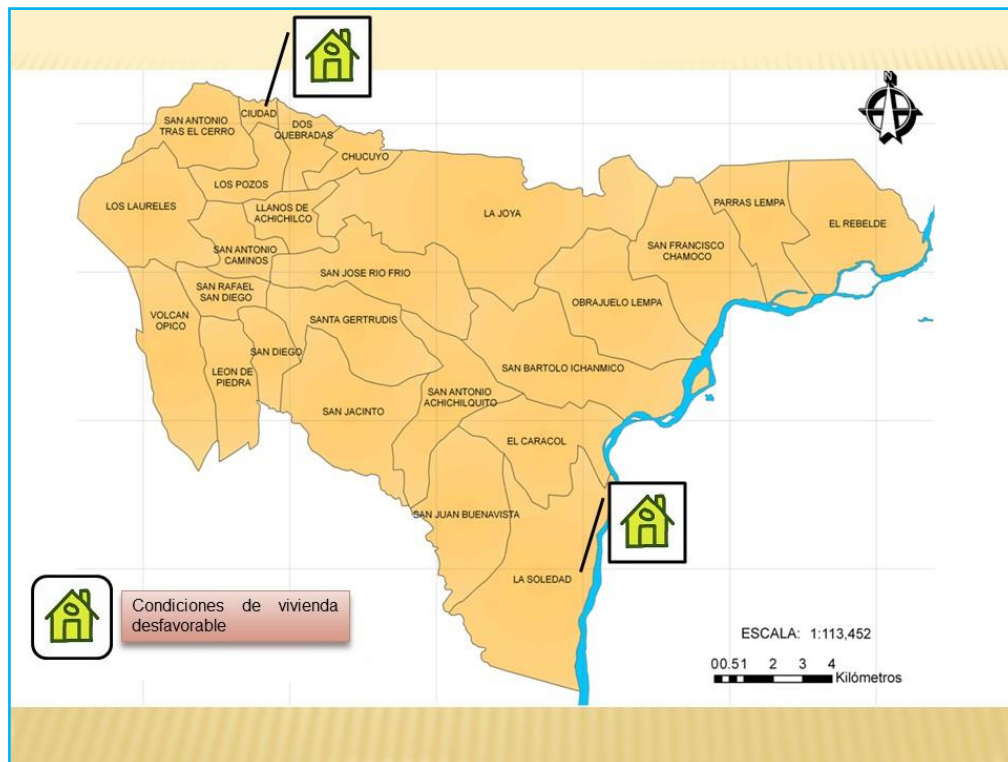
¹ De acuerdo al Censo 2007, en el municipio de San Vicente los cantones San Juan Buena Vista y San Bartolo Ichamnico se encuentran deshabitados; sin embargo, de acuerdo a referencias de la Unidad de Promoción Social, son 10 cantones deshabitados actualmente.

1.2 AMBITO SOCIO CULTURAL

1.2.1 Vivienda

El municipio de San Vicente presenta un déficit habitacional del 32.6%², por debajo del déficit departamental que es del 40.8% (PNUD, 2009).

Aproximadamente más del 80% de los hogares cuentan con viviendas que han sido construidas con materiales resistentes, el resto de viviendas fueron construidas con materiales frágiles (DIGESTYC, 2007). En el mapa se muestra que la problemática de las condiciones desfavorables de la vivienda fue identificada como prioridad en el cantón La Soledad, mientras que en la zona urbana se idéntico en los barrios Concepción y El Calvario.



Fuente: Elaboración propia con información de consultas del PEP

² 11 de 13 municipios del departamento de San Vicente presentan un déficit habitacional por encima del municipio de San Vicente, ocupando el déficit más alto el municipio de San Ildefonso con 57,8%.

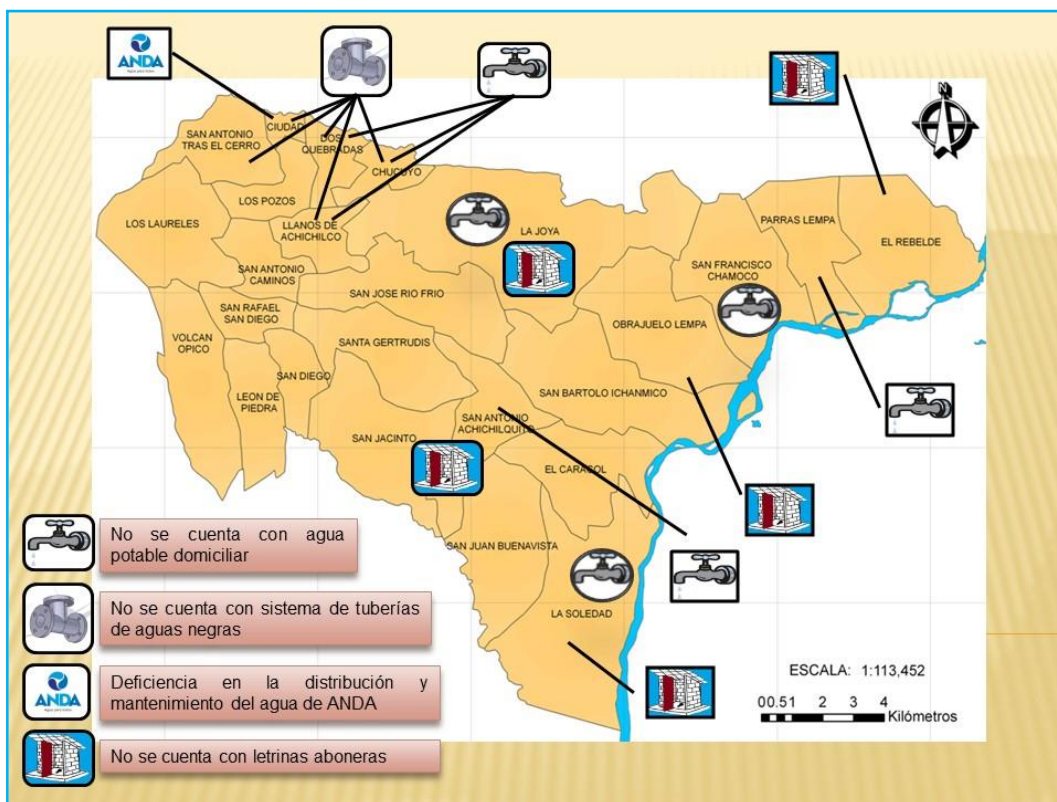
1.2.2 Servicios de la vivienda

Agua y saneamiento

En el municipio, el 76,9% de hogares tiene acceso al agua dentro de la casa, porcentaje que se encuentra por encima del promedio departamental que es del 63,4% (PNUD, 2009). La población expresa que es necesario que se mejoren las condiciones de acceso al agua domiciliar potable en el municipio. El mapa muestra que en las consultas territoriales la problemática fue expresada en 8 cantones.

Por otra parte, de acuerdo al PNUD (2009), solo el 56,1% de hogares cuentan con saneamiento por alcantarillado, por arriba del porcentaje departamental (30,2%).

Respecto al saneamiento por alcantarillado, en el mapa se puede observar que se identificó como problema prioritario en la ciudad y 3 cantones. Además, 5 cantones identificaron que no cuentan con letrinas aboneras, siendo el déficit por tipo de servicio sanitario a nivel de municipio, del 30,4% (DIGESTYC, 2007).

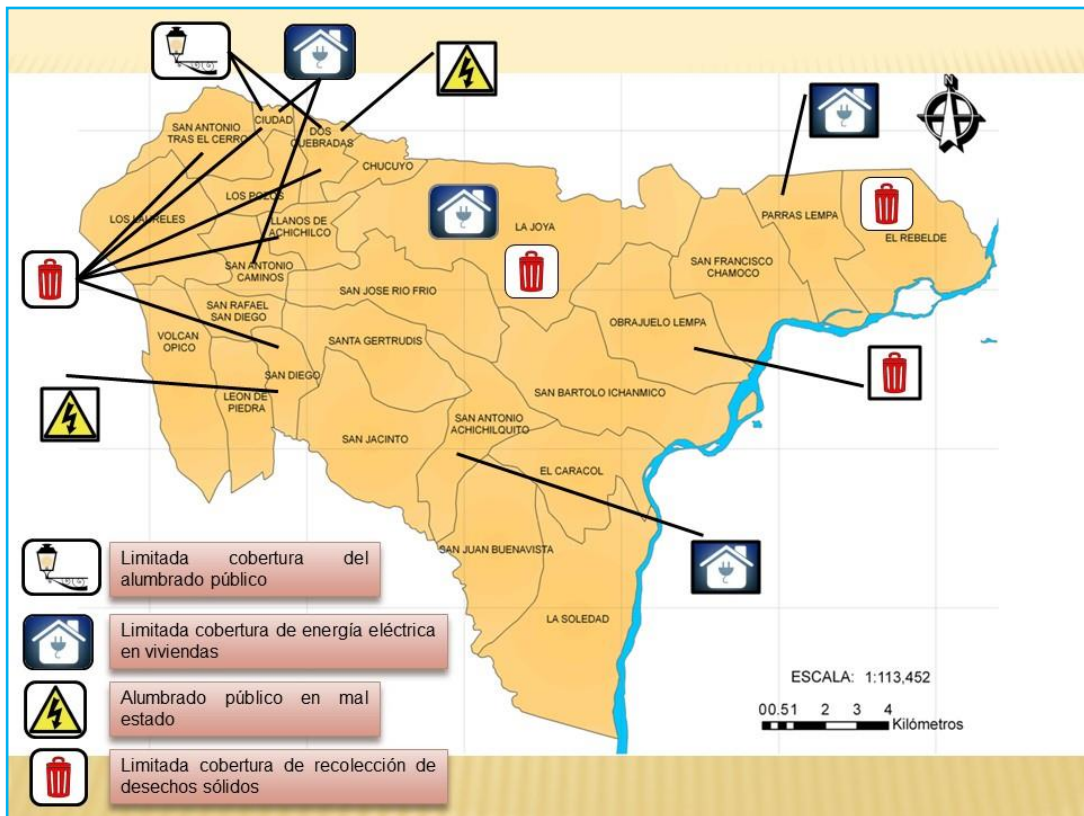


Fuente: Elaboración propia con información de consultas del PEP

Energía eléctrica y recolección de desechos sólidos

El municipio tiene un 91,4% de cobertura de alumbrado, por encima del porcentaje departamental que es del 86,9% (PNUD, 2009), siendo la electricidad dentro de la vivienda el tipo de alumbrado que mas predomina. En este marco, el mapa muestra que la problemática se priorizó en tres aspectos: limitada cobertura de energía eléctrica en viviendas, limitada cobertura de alumbrado público y alumbrado público en mal estado.

Por otra parte, la Unidad Tributaria de la municipalidad de San Vicente indica que en cuanto al servicio de recolección de desechos sólidos, se tiene una cobertura del 86%, este servicio se brinda en la ciudad y cantones cercanos a la ciudad como Antón Flores, Achichilco, Dos Quebradas y Chucuyo. Sin embargo, en el mapa se muestra que 7 cantones y algunos barrios de la ciudad ve limitada la cobertura del servicio; además esta problemática la población la relacionó con el grado de contaminación que se produce por la existencia de los botaderos de basura a cielo abierto.

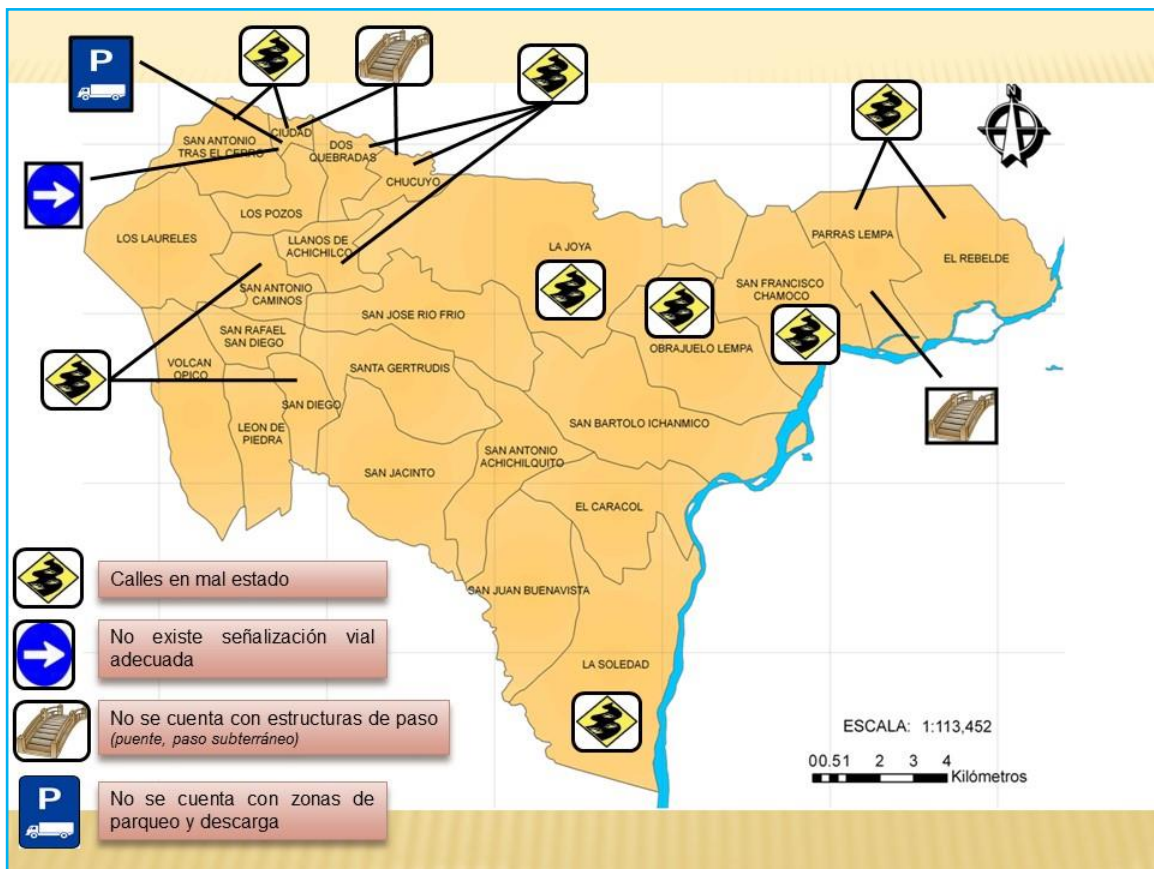


Fuente: Elaboración propia con información de consultas del PEP

1.2.3 Conectividad vial

La principal vía de comunicación que conecta al municipio de San Vicente con San Salvador es la carretera Panamericana con 59 km asfaltados y se encuentra en buen estado; la calle que conecta al municipio de San Vicente con Zacatecoluca cuenta con 32 km asfaltados y a la cual se conectan los cantones de Achichilco, Dos Quebradas, Chucuyo, San Diego, La Joya y otros de la zona sur del municipio, esta se encuentra en regular estado.

Las vías de comunicación que unen al casco urbano con los cantones y caseríos del municipio son caminos vecinales de tipo mixto y de tierra. En la zona urbana: los barrios, colonias, residenciales y urbanizaciones se conectan entre sí por medio de calles y avenidas de tipo asfaltado, mixto y tierra, encontrándose en regular estado.



Fuente: Elaboración propia con información de consultas del PEP

En el mapa se muestra que la población identificó como problemática principal: las calles en mal estado en zona urbana y rural, no existe señalización vial adecuada en la ciudad, no se cuenta con estructura de paso y no se cuenta con zonas de parqueo en el centro de la ciudad que afectan la circulación y el comercio.

1.2.4 Educación, salud y seguridad ciudadana

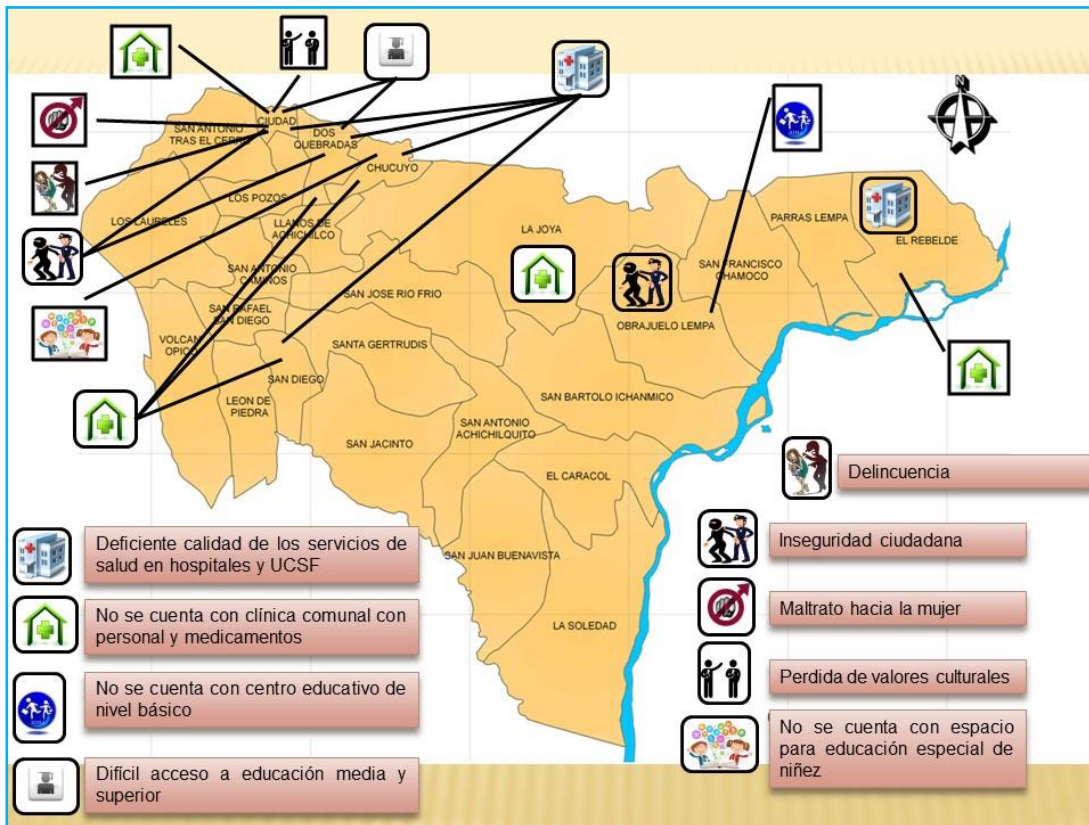
La tasa de analfabetismo del municipio es del 20.0, con una escolaridad promedio de 5.6 años; en cuanto al dato desagregado por zona, en lo rural la población ha cursado hasta cuarto grado, a pesar que en la zona rural existen treinta centros escolares, de los cuales veintiocho cuentan con nivel de parvularia y básica, los dos restantes cuentan con básica y media; en el mapa se identifica como problemática el difícil acceso a la educación media y superior.

Acerca de la situación de salud en el municipio, se cuenta con tres establecimientos públicos: hospital, UCSF y un ECOSF en la zona norte del municipio³; el déficit de cobertura y de servicios de calidad se muestran en el mapa, identificándola como problemática en 8 cantones y en la ciudad.

En cuanto a la seguridad ciudadana, USAID (2014) refiere que el municipio de San Vicente se encuentra dentro de los cincuenta municipios más violentos del país. Identificándose como problemática la inseguridad, delincuencia y violencia de género.

³ De acuerdo a la reforma de salud (2009), la infraestructura de la red de servicios de salud a nivel nacional debería de comprender Unidades Comunitarias de Salud Familiar (UCSF) básica, intermedias y especializadas; además, se contaría con Equipos Comunitarios de Salud Familiar (ECOSF).

Ver en el siguiente mapa las problemáticas identificadas en este tema.

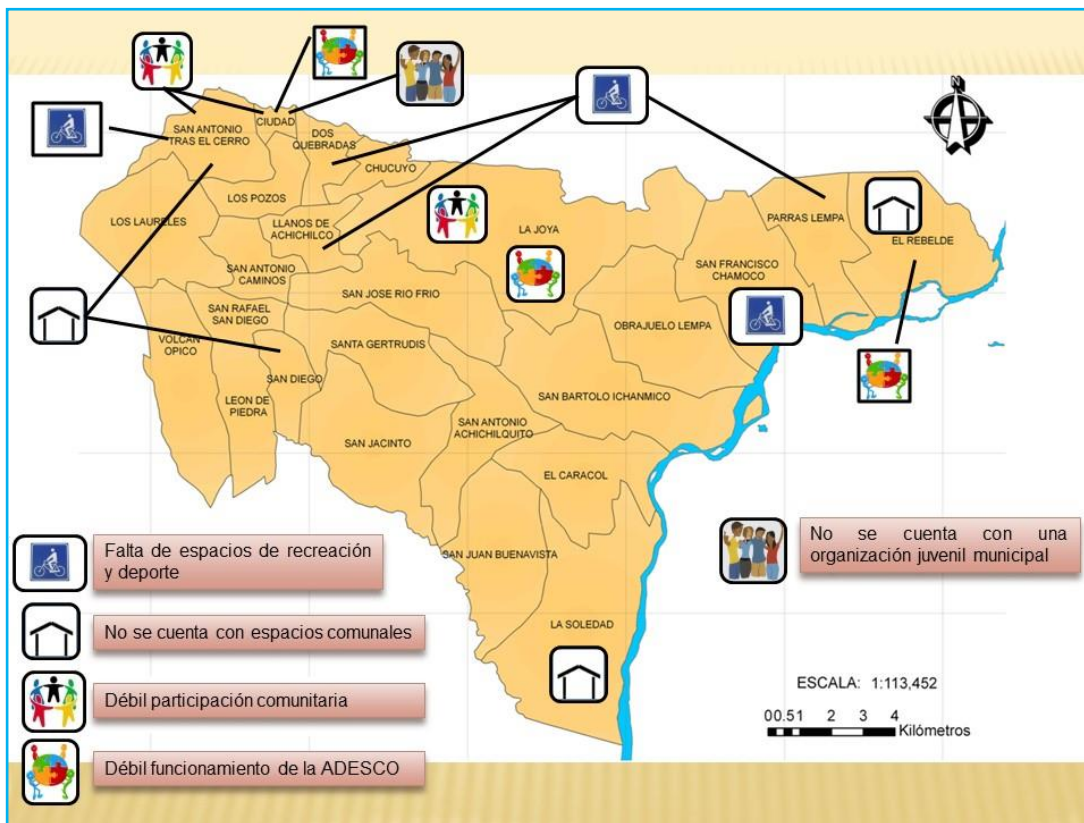


Fuente: Elaboración propia con información de consultas del PEP

1.2.5 Tejido social, recreación y deportes

De acuerdo a la municipalidad, el municipio de San Vicente cuenta con 176 asociaciones comunales (ADESCO), algunas juramentadas, otras pendientes de juramentar y otras por conformarse y legalizarse. Es relevante que este tema fue estrechamente relacionado con el débil funcionamiento de la Unidad de Promoción Social de la municipalidad, por no contar con personal suficiente que acompañe y asesore a las asociaciones. Se muestra en el mapa que las problemáticas en relación a este tema se identificaron en 9 cantones y la zona urbana.

En cuanto a la recreación y el deporte, en el mapa se muestra que 5 cantones identificaron las dificultades en esta temática, ya que la población ve en la creación de estos espacios recreativos y deportivos una forma alternativa para disminuir los índices de violencia.



Fuente: Elaboración propia con información de consultas del PEP

1.3 AMBITO ECONÒMICO

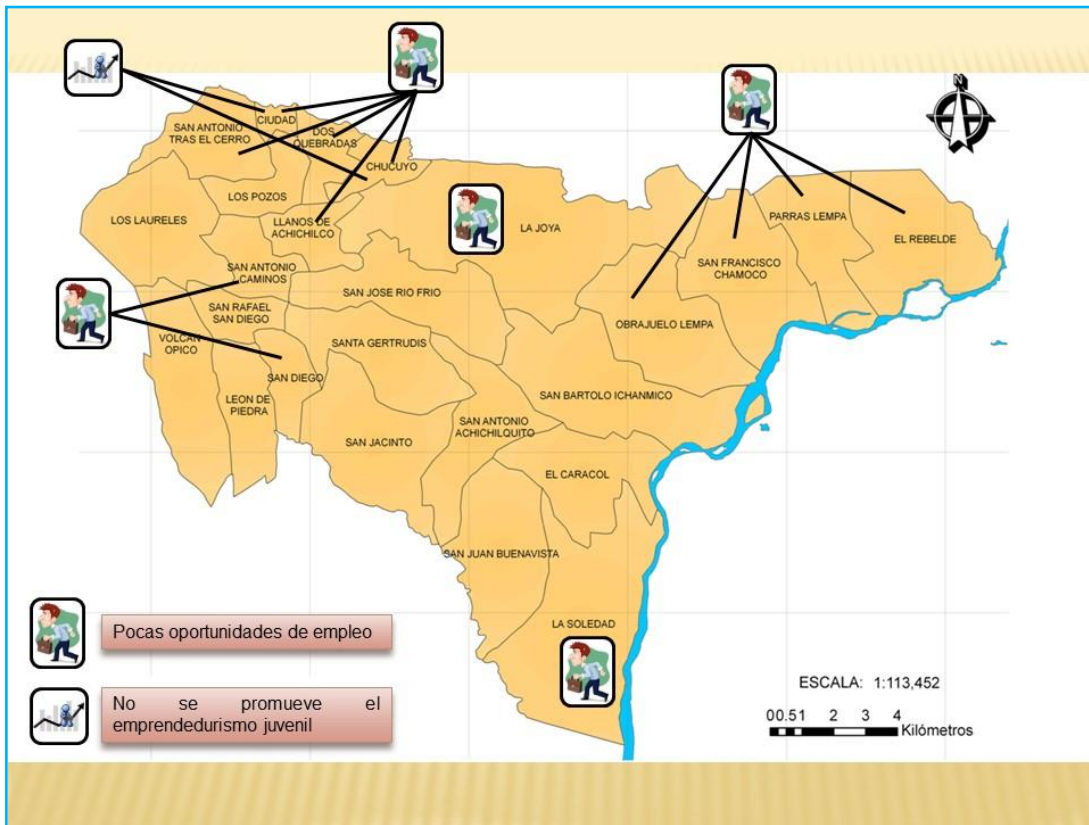
1.3.1 Situación del empleo

La PEA del municipio de San Vicente es del 40,4%, el 93% de esta población está en condición de ocupados y el 7% desocupados (DIGESTYC, 2007).

Además, el Ministerio de Trabajo y Previsión Social, refiere que en el municipio existen 104 empresas registradas y tienen como empleados formales a 1,370 personas (USAID, 2009).

Se agrega, que en el área agrícola existen 13,440 puestos de trabajo, de estos solo el 16% son trabajos fijos dados a hombres, de los cuales el mayor porcentaje son puestos de trabajo por temporadas. Del total de puestos, solo el 0,3% de las mujeres tienen puestos de trabajo fijo (DIGESTYC, 2008-2009). Es decir, en la actividad agrícola se muestra una marcada desigualdad de oportunidades laborales entre hombres y mujeres.

La problemática del desempleo fue señalada en 12 cantones; mientras que en la zona urbana en 5 barrios. Además, fue identificada por jóvenes, mujeres, sectores económicos (comercio formal e informal).



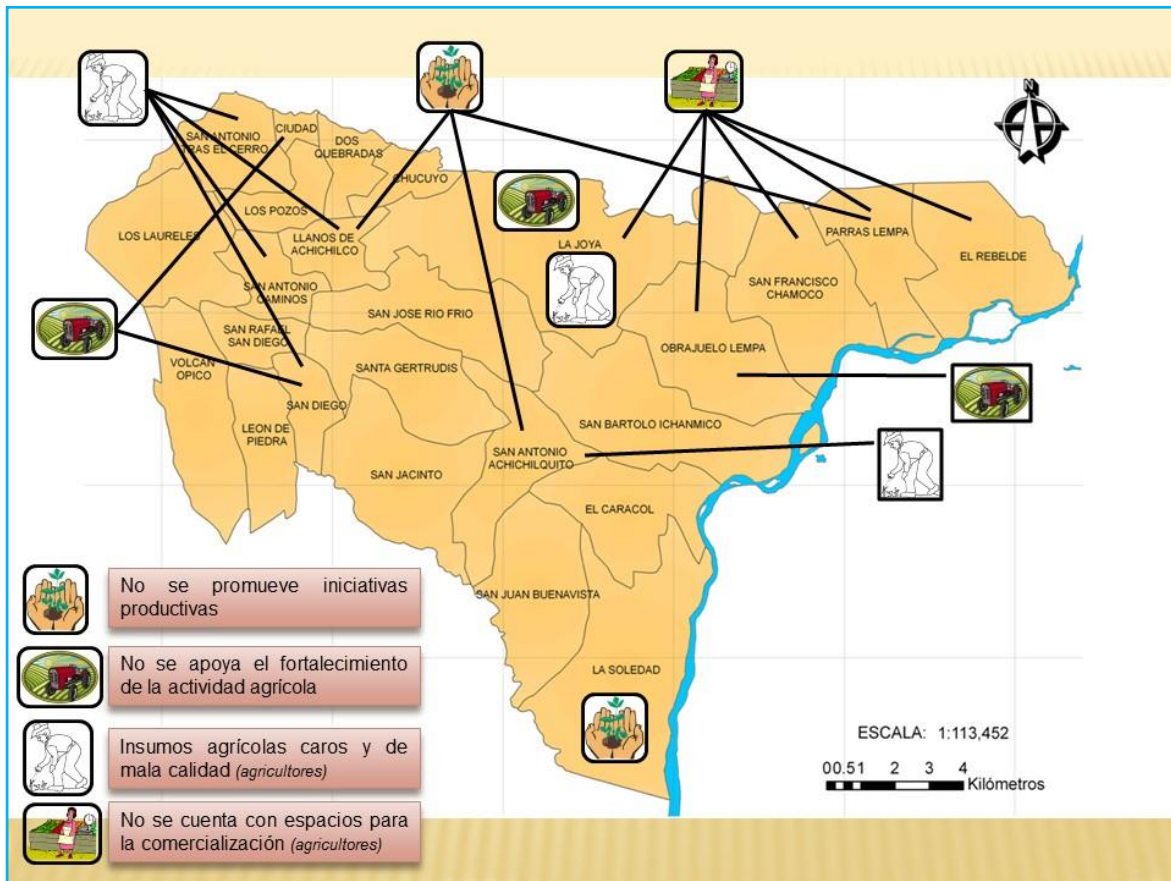
Fuente: Elaboración propia con información de consultas del PEP

1.3.2 Tejido productivo y comercialización

La principal actividad productiva del municipio es la agropecuaria, cultivándose principalmente el maíz, frijol, sorgo, arroz, caña de azúcar, café, frutales y hortalizas.

De la producción de granos básicos, el que más se produce es el maíz y del total de quintales que se produce, el 67,4% se destina a las ventas. Los principales canales de comercialización son: minoristas, mayoristas, exportación y cooperativa; se destaca que del total de productores, el 59,4% canaliza la comercialización de la producción con minoristas. La mayoría de agricultores no se encuentran asociados, sin embargo existen 18 cooperativas de pequeños agricultores (DIGESTYC, 2008-2009).

En el mapa se muestran las siguientes problemáticas señaladas por la población: no se promueve iniciativas productivas, no se apoya el fortalecimiento de la actividad agrícola, insumos agrícolas caros y de mala calidad, no se cuenta con espacios de comercialización.



Fuente: Elaboración propia con información de consultas del PEP

1.3.3 Tejido empresarial, ofertas de servicios financiero y no financiero

La Unidad de Catastro de la municipalidad de San Vicente registra 1,585 comercios formales y la Administración de Mercados registra 1,200 ventas formales y 200 ventas informales (aunque hay más comercios que no se encuentran registrados). El municipio no cuenta con ninguna estructura que asocie a empresarios grandes, medianos o pequeños. En esta línea las MIPYMES tienen más dificultades para acceder al crédito, en muchos casos debido a su falta de formalización, o por su pequeña dimensión operativa, o por alto costo del financiamiento (UES, 2013).

Respecto al tejido empresarial, el comercio formal e informal identificó las siguientes problemáticas: no se apoya el fortalecimiento de la micro empresa, los grandes comercios no cuentan con zona de carga y descarga, desorden del comercio informal, no se fomenta el comercio local y no se apoya al fortalecimiento del pequeño comercio.

Respecto a la oferta de servicios financieros y no financiero, los sectores turismo, agropecuario, comercio informal y 6 cantones identificaron las problemáticas siguientes: difícil acceso a créditos, capacitaciones y asesorías a la micro empresa.

1.3.4 Turismo y transporte

El municipio de San Vicente cuenta con ventajas geográficas para explotar de manera sostenible los destinos turísticos: ecoturismo, turismo rural, entre otros. Existe un Comité de Turismo que está integrado por representantes de la municipalidad, por algunas iniciativas productivas y pequeñas empresas del municipio. Los problemas identificados por el sector son: no se apoya el fortalecimiento del turismo comunitario, el comité no cuenta con personería jurídica, no se cuenta con un plan de marketing turístico.

Respecto al transporte se encuentran registradas 50 empresas en la Unidad de Catastro; actualmente existen 7 cooperativas que aglutinan a unidades de taxistas, buses, microbuses y pickups. Los problemas asociados al sector son que no se cuenta con terminal adecuada y que desorden comercial genera tráfico⁴.

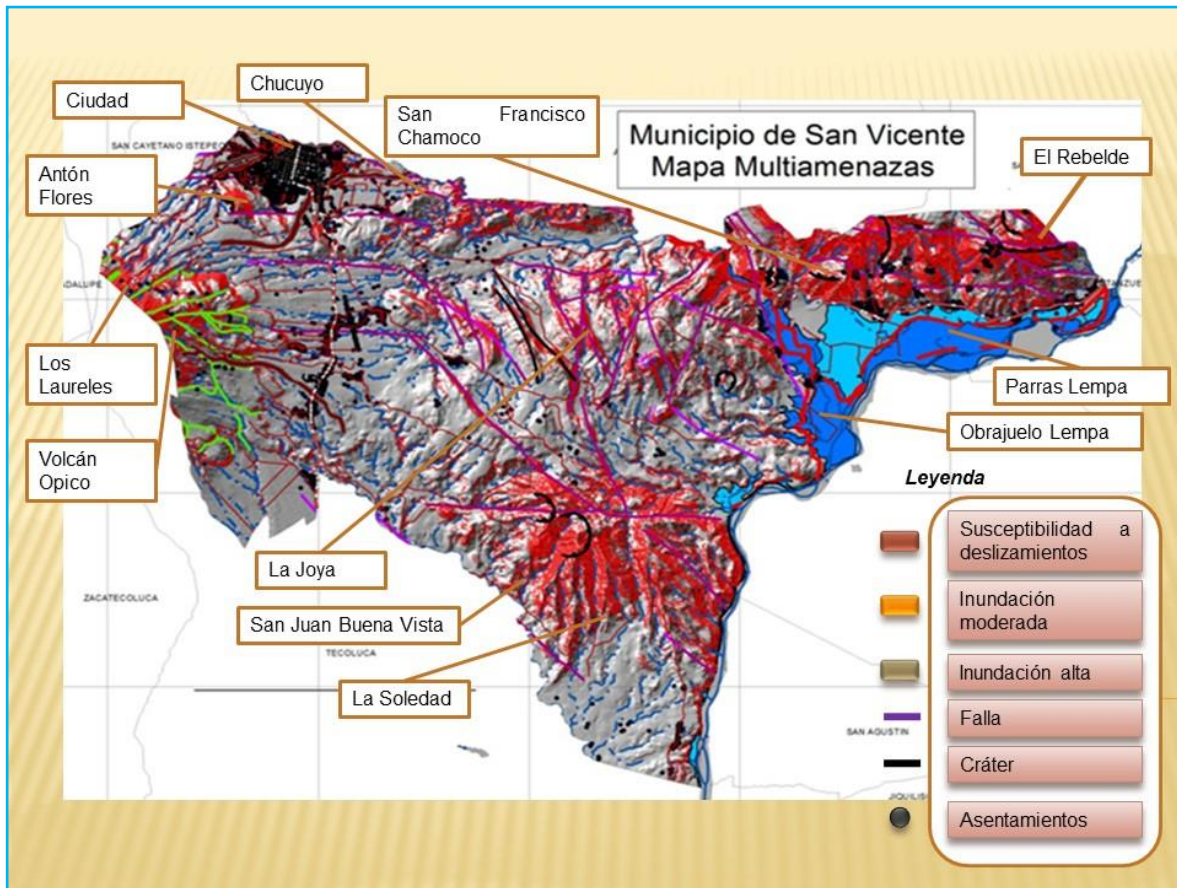
1.4 AMBITO MEDIO AMBIENTAL

1.4.1 Gestión del riesgo y aire-atmosfera

El municipio de San Vicente por su ubicación geográfica es vulnerable a las amenazas por actividad volcánica, sísmica, movimiento de ladera con factor agua, inundaciones, tormentas, movimiento de ladera sin factor agua y deforestación (CARITAS, 2012).

En el mapa de multiamenazas del municipio de San Vicente se muestra que los cantones amenazados por deslizamientos son: El Rebelde, Parras Lempa, San Francisco Chamoco, Obrajuelo Lempa, La Soledad, La Joya, San Juan Buena Vista, Los Laureles, Volcán Opico, Antón Flores y la Ciudad. Los cantones amenazados por inundación moderada y alta son El Rebelde, San Francisco Chamoco, Obrajuelo Lempa, El Caracol.

⁴ El sector transporte identificó otras problemáticas que se asocian al ámbito social e institucional.



Fuente: Elaboración propia con información de consultas del PEP

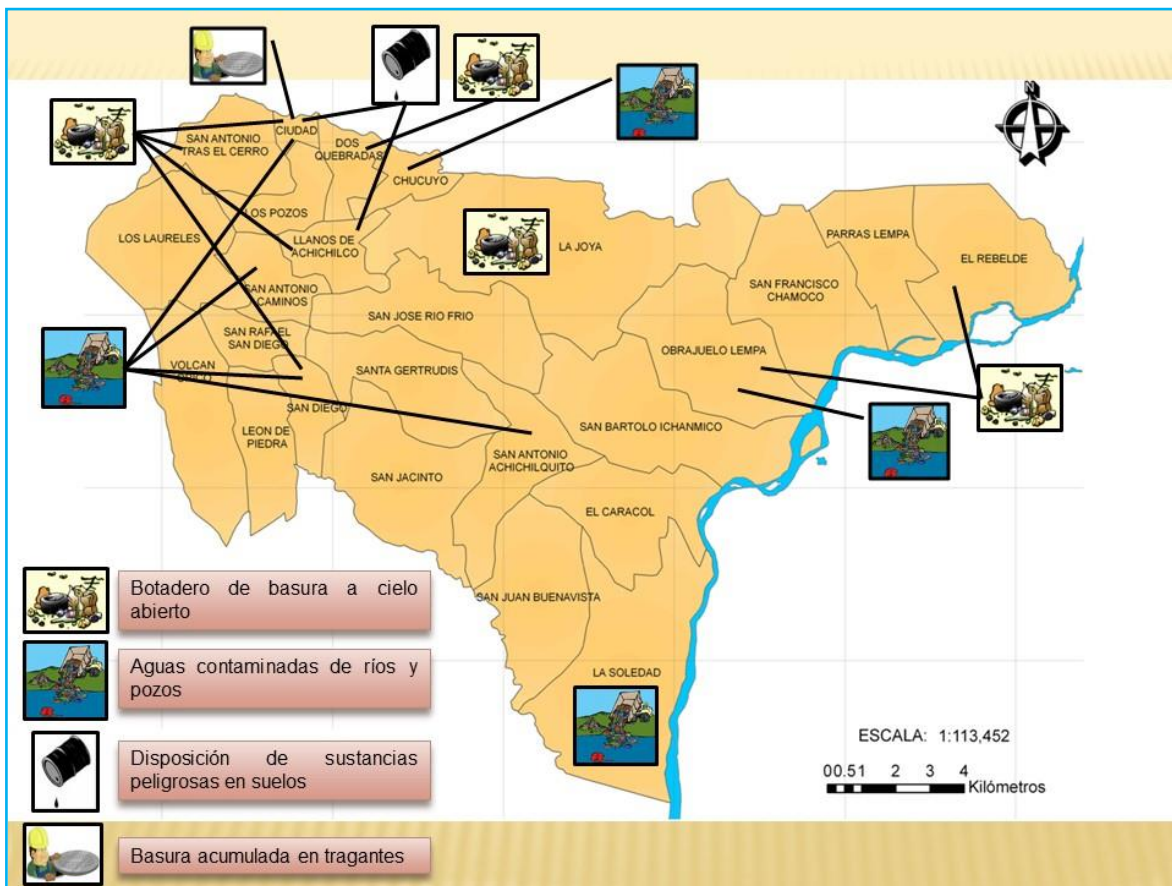
La población considerando los riesgos y la vulnerabilidad del territorio a las amenazas, señaló en este tema, las problemáticas que se detallan en la siguiente tabla:

Problemática	Cantones afectados
Desbordamiento	Dos Quebradas, San Antonio Caminos
Deforestación	San Diego, San Francisco Chamoco, Parras Lempa, San Antonio Achichilquito, Chucuyo
Estancamiento de aguas lluvias y residuales	Bº San Juan de Dios, San Diego
Incendios forestales	Parras Lempa, San Francisco Chamoco
Cambios bruscos de clima afectan producción	Sector agrícola
Incremento de plagas	Sector agrícola

1.4.2 Contaminación de fuentes de agua y suelo

De acuerdo a la municipalidad, aproximadamente el 100% de las comunidades (colonias, residenciales, urbanizaciones) de la zona urbana y los cantones Parras Lempa, Antón Flores, San Antonio Caminos, Achichilco y San Diego cuentan con los servicios de aseo y

recolección de desechos. La DIGESTYC (2007), refiere que del total de hogares, el 51,8% cuentan con el servicio municipal de recolección y el 14% ocupa otra forma de disposición de la basura: la entierran, la tiran en la calle, barranca, predio baldío, o en el rio. Esto denota la prioridad de la problemática identificada por la población en relación a los focos de contaminación que se están generando en fuentes de agua y suelo; en el mapa se muestra que la problemática que más afecta son los botaderos a cielo abierto.



Fuente: Elaboración propia con información de consultas del PEP

1.5 AMBITO POLITICO-INSTITUCIONAL

1.5.1 Administración y finanzas municipales

El Concejo Municipal de San Vicente está conformado por 16 personas, el 25% son mujeres. La municipalidad cuenta con un personal administrativo de 305 empleados/as, el 24% son mujeres, 16 de ellas ocupan cargos de jefatura; además, del total de empleados, el 93% cuentan con bachillerato, el resto con niveles académicos superiores. Actualmente se cuenta con la Comisión de la Ley de la Carrera Administrativa.

El Ministerio de Hacienda⁵, indica que para el ejercicio fiscal del 2013, la municipalidad de San Vicente se categoriza como “A”⁶, con un índice de capacidad total de 2.19. Es decir, que la municipalidad podía contraer deuda sin exceder los límites establecidos en la Ley Reguladora de Endeudamiento Público Municipal (Art. 6 y 7).

En el mapa se muestra las problemáticas señaladas por empleados y Concejo Municipal respecto a este tema.



Fuente: Elaboración propia con información de consultas del PEP

1.5.2 Prestación de servicios, mecanismos de participación, instrumentos jurídicos y políticos

Respecto a la prestación de servicios, la municipalidad registra 10,261 contribuyentes. El 100% de contribuyentes recibe el servicio de alumbrado, mientras el 14% no posee

⁵ Este estado financiero responde a una solicitud que la municipalidad de San Vicente hizo al Ministerio de Hacienda.

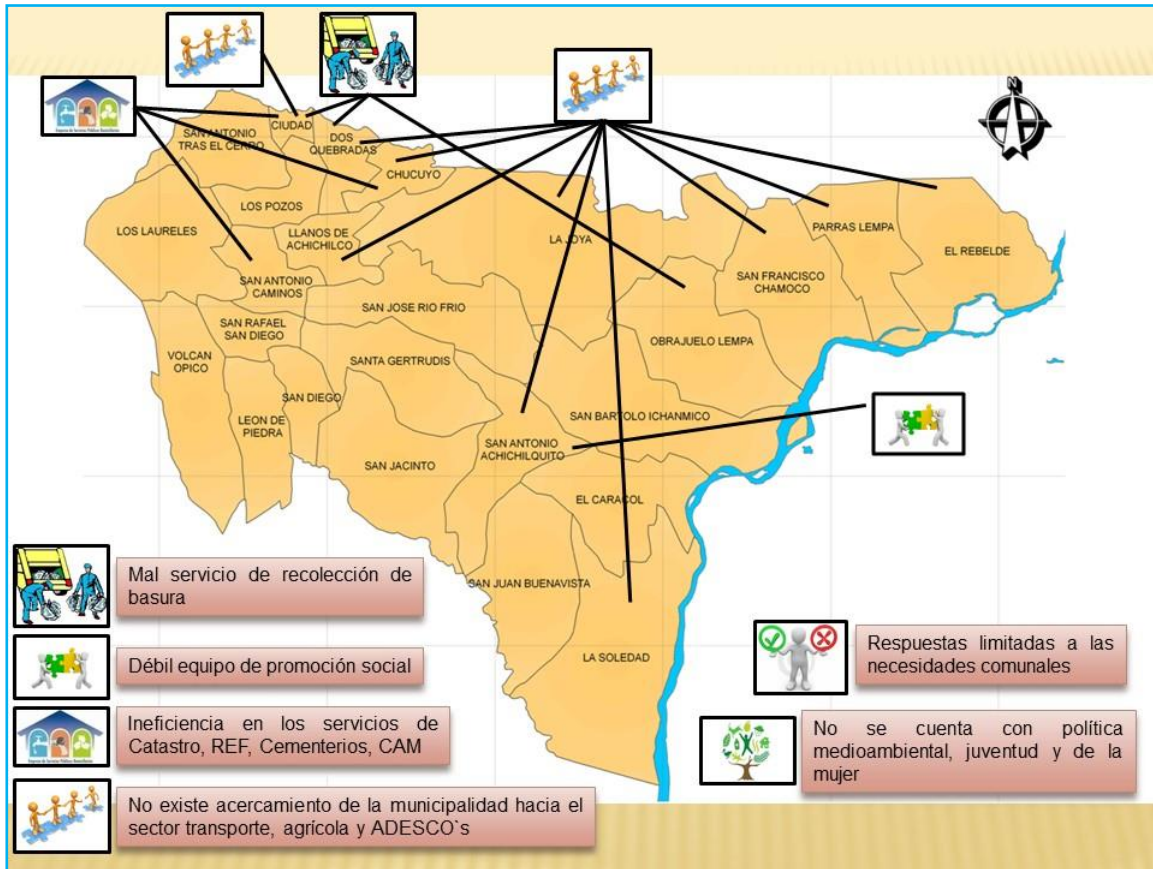
⁶ Categoría A. Si el índice de capacidad total es mayor que cero y los indicadores de solvencia y capacidad son positivos, la municipalidad podrá contraer deuda sin exceder los límites establecidos en esta Ley.

servicios de aseo, el 33% no posee servicio de adoquinado y el 50% no cuenta con servicio de barrido.

En cuanto a los mecanismos de participación ciudadana, la municipalidad ha dado inicio a un proceso de promoción y fortalecimiento de la participación ciudadana a través de la promoción social.

Respecto a instrumentos jurídicos la municipalidad cuenta con ordenanzas sobre: erradicación del trabajo infantil, reguladora de tasas, exención de intereses y multas, reguladora de mercados y contravencional; por otra parte, no cuenta con ningún instrumento político.

En el mapa se muestra las problemáticas planteadas por la población que responden a la existencia de una debilidad institucional. Los problemas que aparecen fueron identificados desde los territorios, los sectores y la institución municipal. Vale aclarar que lo relacionado con las respuestas limitadas y las políticas, son para todo el municipio.



Fuente: Elaboración propia con información de consultas del PEP

2. DEFINICIONES ESTRATÉGICAS

2.1 VISIÓN DEL MUNICIPIO

San Vicente es un municipio en el que sus habitantes han mejorado su calidad de vida, expresada en el bienestar de su entorno social; con una población fortalecida, empoderada y comprometida, con un buen gobierno que administra y conduce lo público con transparencia y eficiencia; donde se promueve y atrae la inversión de manera sostenible y se potencia la cultura emprendedora, cuidando el capital natural y medioambiental

2.2 OBJETIVOS DE DESARROLLO, EJES ESTRATÉGICOS, PROGRAMAS Y PROYECTOS

2.2.1 *Ámbito sociocultural*

Objetivo de desarrollo: Mejorar las condiciones de vida de los hogares respecto a la educación, salud, seguridad ciudadana, servicios básicos, infraestructura vial y habitacional, recreación y deportes

TABLA 1. EJES ESTRATEGICOS, PROGRAMAS Y PROYECTOS ÁMBITO SOCIO-CULTURAL

Eje estratégico	Objetivo del eje	Programas	Proyectos
Conectividad vial	Fortalecer la conectividad vial	Mejoramiento de la infraestructura vial	Pavimentación de calles, construcción de puentes, señalización vial, balastado de calles, construcción de pasarela, construcción de túmulos, empedrado y concreteado de calles
Seguridad ciudadana y prevención de la violencia	Mejorar las condiciones de seguridad de la ciudadanía con una cultura paz	Fortalecimiento de los espacios de prevención de la violencia y promoción de la cultura de paz	Implementación efectiva de planes de seguridad y prevención de violencia

2.2.2 *Ámbito económico*

Objetivo de desarrollo: Contribuir al desarrollo productivo y económico perdurable, a través de la articulación entre estado, sociedad civil, sector privado y la academia, con el fin de mejorar la productividad, competitividad y empleabilidad del municipio.

TABLA 2. EJES ESTRATEGICOS, PROGRAMAS Y PROYECTOS ÁMBITO ECONÓMICO

Eje estratégico	Objetivo del eje	Programas	Proyectos
Juventud y empleo	Generar condiciones favorables de acceso al empleo a la juventud	Generación de espacios para fomento de habilidades laborales	Talleres vocacionales, emprendedurismo juvenil, ferias de empleo, iniciativas económica productivas

2.2.3 *Ámbito ambiental*

Objetivo de desarrollo: Fortalecer la educación y prevención ambiental a través de mecanismos de conservación natural, de prácticas orgánicas, de control de los residuos y desechos sólidos, con el fin de reducir riesgos tanto para las personas como para el medio ambiente

TABLA 3. EJES ESTRATEGICOS, PROGRAMAS Y PROYECTOS ÁMBITO AMBIENTAL

Eje estratégico	Objetivo del eje	Programas	Proyectos estratégicos
Contaminación de fuentes de agua y suelo	Contribuir a la disminución de la contaminación de fuentes de agua y suelo	Control y prevención de la contaminación ambiental	Instalación de sistemas de drenaje de aguas negras y grises, mejoramiento de la cobertura y destino de desechos sólido, manejo de la basura, campañas de limpieza de ríos y quebradas

2.2.4 *Ámbito político institucional*

Objetivo de desarrollo: Fortalecer la institucionalidad municipal para que se ejerza una nueva gestión pública con estrategias que direccionen la administración, organización, funcionamiento y se potencien los mecanismos que promueven ciudadanía y transparencia; en interacción constante con los diferentes actores y sectores organizados del municipio

TABLA 4. EJES ESTRATEGICOS, PROGRAMAS Y PROYECTOS ÁMBITO POLITICO INSTITUCIONAL

Eje estratégico	Objetivo del eje	Programas	Proyectos estratégicos
Mecanismos de participación	Promover los mecanismos de participación en los espacios organizados	Fortalecimiento de la participación ciudadana y tejido organizativo	Implementación de un programa de fortalecimiento ADESCO's, construcción de casas comunales

2.3 CRITERIOS DE SELECCIÓN Y PRIORIZACION DE PROYECTOS

Para este proceso se definieron cinco criterios para priorizar los proyectos:

- a. *Temática:* referido al número de cantones/sectores que definieron problemas/proyectos dentro de cada una de las temáticas.
- b. *Población que será beneficiada con el proyecto:* se ha tomado en cuenta el número de población que en las consultas se planteó iban a ser impactadas de manera positiva con la ejecución de cada proyecto
- c. *Co responsabilidad comunitaria:* los aportes que en cada consulta el grupo participante definió para cada uno de los proyectos
- d. *Viabilidad ambiental:* se revisa en el territorio si el proyecto cuenta con las condiciones básicas para ejecutarse (ubicación adecuada en función de riesgos)
- e. *Viabilidad técnica:* se asigna el puntaje atendiendo a si existen las condiciones necesarias para ejecutar el proyecto (propiedad sobre el terreno, ubicación en relación a problemas de inundaciones, deslaves y otros, afectación a terceros)
- f. *Contribución al empoderamiento de las mujeres:* Se revisa en el territorio o en el sector si el proyecto contribuye directamente al empoderamiento de las mujeres
- g. *Contribución al desarrollo integral de la juventud:* Se revisa en el territorio o en el sector si el proyecto contribuye directamente al desarrollo integral de la juventud

De acuerdo a estos criterios se asignaron los puntajes correspondientes a los proyectos, obteniendo los siguientes resultados:

TABLA 5. PROYECTOS EN ORDEN DE PRIORIDAD

Nº	Proyectos	Puntaje
1	Pavimentación de 6,670 mts lineales en barrio San Francisco (450 mts en 16 avenida sur; 300 mts en pasaje Henríquez; 250 mts en 7 av. sur; 250 mts en intersección 4ta y 8ª; 300 mts en 1ª av. sur; 300 mts en 20 calle pte.; 500 mts en av sur/ Posada Márquez al final; 500 mts en col. Santa Cecilia; 200 mts en col. Los Ángeles; 3 km desde el puente hasta finalizar el río col. Garcia; 500 mts en pasajes de la Colonia Vaquerano; 120 metros de la antigua calle a Amapulapa, Colonia Santa Lucia; 500 mts en calle principal de Remegúisa)	15
2	Empedrado, cuneteado y fraguado de 600 mts lineales en cantón Antón Flores (200 mts de las Margaritas; 400 mts en San José)	13
3	Pavimentación de 8,050 mts lineales en cantón Achichilco (1 km en Monte Sinaí, 850 mts en el Cobano, 2 km en Achichilco norte, 1 km ½ en colonia Las Brisas; 2 km de pavimentación en colonia Jiboa II; 500 mts de pavimentación en colonia Primavera; 200 mts conexión Santa Elena a Espiga de Oro)	13
4	Gestión con instituciones competentes para la elaboración e	13

Nº	Proyectos	Puntaje
	implementación de un plan de ordenamiento y señalización vial en la zona urbana, que le de seguimiento a su ejecución el sector transporte	
5	Instalación de sistema de aguas negras para 822 cantón Antón Flores (149 viviendas de Antón Flores, 500 viviendas en sector La Gloria y San José; 173 viviendas San Ignacio a las Margaritas)	13
6	Gestión con instituciones competentes para fortalecer la cooperativa de jocoteros para la adecuada explotación del jocote corona en San Bernardino, sector turismo y cantón San Antonio Caminos	13
7	Pavimentación de 3,700 mts lineales en barrio San Juan de Dios (250 mts en 7 av. sur e intersección 4ta y 8ª av. ; 300 mts en 1ª av sur; 300 mts en 2ª calle poniente; 1500 mts en San Roque Centroamérica; 200 mts en 18 calle pte; 250 mts en Manuel Molina Lara; 900 mts 11 av sur posada Márquez)	12
8	Cordoneado y cuneteado de 900 mts lineales en barrio San Francisco (400 mts en calle principal de Remegûisa; 200 mts en pjes. B, C de El Milagro; 300 mts en 3 pjes. de La Garcia)	12
9	Pavimentación de 12 Km lineales desde el costado sur de la Colonia Jiboa hasta San Bernardino, cantón San Antonio Caminos	
10	Pavimentación y cuneteado de 3km de la Pulguera al parque caserío El Rebelde, cantón El Rebelde	12
11	Construcción de puente de 45 mts de largo por 6 mts de ancho a salida comunal en la comunidad de Rio Frio, cantón Parras Lempa	12
12	Construcción de 350 letrinas aboneras cantón La Soledad (200 letrinas aboneras en Guajoyo ; 90 en Miramar; 60 en Flor de Fuego)	12
13	Gestión al MINSAL para mejorar la atención y calidad de los servicios en el Hospital Nacional Santa Gertrudis y en la Unidad Comunitaria Familiar (UCSF) del municipio de San Vicente	12
14	Concreteado de 1,850 mts lineales en barrio San Francisco (1 Km en Monte Sinaí; 850 en La Garcia y pasajes de las col. Duran, Los Ángeles y El Milagro)	11
15	Cuneteado de 4 cuadras en calle principal Achichimilco; 8 cuadras en Monte Sinaí; 3 cuadras en Col. Los Cobanos, cantón Achichilco	11
16	Empedrado y fraguado de 3,025 mts lineales en cantón San Francisco Chamoco (700 mts en Coyolar, desde donde Luis Meléndez hasta José Melara; 600 mts en caserío San Francisco Chamoco, desde Quebrada Seca hasta Rubén Aguiluz; 700 mts en Cristo Rey desde quebrada el Tempisque hasta Luis Asencio; 450 mts iniciando en iglesia católica hasta cancha de caserío San Francisco Chamoco; 200 mts de pasaje en Los Palacios a casa comunal; 250 mts de pasaje en los Palacios desde tienda Alicia a Lito Maravilla; 125 mts desde Roberto hasta Maria Argueta)	11
17	Pavimentación 6 km de calles internas y pasajes (calle central, hacia tanque, hacia el río, hacia iglesia Hosanna), cantón Parras Lempa	11
18	Construcción de túmulo 1 mts ancho frente a Centro Escolar Antonia Galindo, barrio El Calvario	11
19	Mejoramiento de tuberías de agua potable para 80 viviendas, cantón La Soledad	11
20	Construcción de 2 tanques de agua para el cantón La Soledad	11
21	Instalación de 1800 mts de tubería de aguas negras en barrio El Santuario (California 600 mts; colonia San Luis 300 metros; colonia San Antonio 600 metros; 9ª calle ote. colonia San José 300 metros)	11
22	Gestión para la construcción de una escuela de nivel básico y zona verde en Guarumo y Casas Viejas, cantón Obrajuelo Lempa	11
23	Gestión con instituciones competentes para construir una casa de Salud en Las Flores y Navarra 2ª etapa, cantón Chucuyo	11
24	Construcción de puente de 15 mts largo por 6 mts ancho colonia Díaz (final de la colonia), barrio Concepción	11

Nº	Proyectos	Puntaje
25	Gestión para implementar 3 talleres vocacionales: costura, panadería y cosmetología dirigida a 120 mujeres jóvenes y adultas de Sinaí y El Cobano, cantón Achichilco	11
26	Gestión para implementar iniciativa procesadora de productos agrícola y ganadera con formación y asesoría técnica dirigida a 25 jóvenes en la comunidad Achichilco, cantón Achichilco	11
27	Gestión para implementar 4 talleres vocacionales: elaboración de jabón y shampoo, cosmetología, cocina, dirigida a 280 mujeres jóvenes y adultas de Las Margaritas y San Ignacio del cantón Antón Flores	11
28	Gestión para implementar 5 talleres turístico-artesanal de: artesanía en barro, en madera, en semilla; guías turísticos y obra de banco dirigido a 100 personas (jóvenes, adultos, mujeres y hombres) en cantón La Joya	11
29	Gestión para implementar 7 talleres vocacionales de: electricidad, carpintería, albañilería, cocinero, costura, panadería, corte y confección con materiales dirigido a 210 personas jóvenes, mujeres y hombres en cantón El Rebelde	11
30	Gestión para implementar 3 talleres vocacionales de: costura, electricidad, cosmetología dirigido 137 personas (jóvenes, mujeres y hombres), cantón San Francisco Chamoco	11
31	Gestión para implementar 3 iniciativas productivas de: granja de patio (2 novillas, 10 gallinas, 2 peligueyes, 2 cerdos), crianza de especies menores, comunidad Flor de Fuego, El Guaje del cantón La Soledad	11
32	Gestión para implementar 2 talleres vocacionales de: panadería, cosmetología dirigido a 40 mujeres jóvenes y adultas en cantón La Soledad	11
33	Gestión para la creación de una fábrica de elaboración de refrescos envasados dirigida a 625 socias de la Asociación de Mujeres Vicentinas, sector mujer	11
34	Construcción de un muro de retención de cuatro metros de altura por 500 mts de largo o lineales a faldas del cerro fincona Jiboa, cantón San Antonio Caminos	11
35	Gestión para reforestar 8 manzanas en faldas del cerro San Bernardino, con siembra de 1,000 árboles frutales y maderables en cantón San Antonio Caminos	11
36	Gestión para la construcción de un laboratorio para identificar hongos, bacterias y plagas que afectan los cultivos de la zona norte, dirigido a 6000 socios de Asociación de Regantes Lempa Acahuapa, sector agrícola	11
37	Gestión técnica para la elaboración de políticas locales de juventud, participación ciudadana, medio ambiente y de la mujer	11
38	Pavimentación de 1,700 mts lineales para cinco pasajes en Antón Flores, cantón Antón Flores	10
39	Pavimentación de 10 km lineales desde San Nicolás hasta la cancha de Miramar (abarcando, Miramar, Guajoyo, Flor de Fuego), cantón La Soledad	10
40	Construcción de pasarela de 15 mts cuadrados para paso de alumnos/as C.E Caserío Río Frio, cantón Parras Lempa	10
41	Elaboración de una ordenanza que regule las zonas, los tiempos y los días de descarga de los comercios grandes	10
42	Instalación de un sistema de tubería de aguas negras para 420 viviendas en barrio Concepción (15 viviendas en Chacharitas; 45 viviendas en Cornejo N°2; 75 viviendas en Granado; 72 viviendas en Cornejo N°1; 175 viviendas en calle principal; 38 viviendas en Buena Vista)	10
43	Ampliación de tuberías de aguas negras 800 mts incluidos las fincas en Agua Caliente; 1,500 mts en San Roque y Centro América y Flores, barrio San Juan de Dios	10
44	Elaboración de un diagnostico de factibilidad para construir planta de tratamiento de aguas negras en 7 colonias de la zona 4 del barrio San Francisco	10

Nº	Proyectos	Puntaje
45	Ampliación de 800 mts. de cancha de futbol en la comunidad de Sinaí, cantón Achichilco	10
46	Gestión para construir un parque infantil 800 mts cuadrados en cantón Achichilco	10
47	Gestión con instituciones competentes para construir una casa de la salud de 12x12 mts, por donde estaba la escuela antigua, cantón El Rebelde	10
48	Construcción de casa comunal de ladrillo y dimensiones de 10 x 20 mts, cantón El Rebelde	10
49	Gestión para implementar 11 talleres vocacionales de: estructuras metálica, carpintería, mecánica automotriz, enderezado y pintura, electricidad, fontanería, bisutería, floristería, panadería, cosmetología, corte y confección dirigida 280 jóvenes y mujeres en cantón Dos Quebradas	10
50	Gestión para implementar 3 talleres artesanales: bisutería, piñatería y dulcería dirigido a 120 mujeres de las Margaritas y San Ignacio, cantón Antón Flores	10
51	Gestión para implementar 3 jornadas anuales de capacitaciones y asesorías técnicas en temáticas de empleabilidad y mecanismos de comercialización en cantón Chucuyo	10
52	Gestión con instituciones competentes la elaboración e implementación de un plan de capacitaciones para fortalecer a la asociación de comerciantes vicentinos ACEVI	10
53	Gestión para implementar 4 iniciativas económicas: micro empresa de zapatería, panadería, sastrería y cosmetología dirigido a 800 personas jóvenes y mujeres de Jiboa II y Jilon del cantón San Antonio Caminos	10
54	Gestión para implementar 6 iniciativas económicas de: carpintería, estructura metálica, automotriz, panadería, cosmetología y granja de gallinas dirigido a 300 personas jóvenes, mujeres y hombres en cantón Parras Lempa	10
55	Gestión técnica a instituciones con competencia para la creación de un banco comunitario en la Zona Norte dirigido a 6000 socios de Asociación de Regantes Lempa Acahuapa	10
56	Gestión de capital semilla financiera y no financiera (10 capacitaciones) para la asociación de guías turísticos integrada por 25 jóvenes estudiantes en San Bernardino y Arenera, cantón San Antonio Caminos y sector turismo	10
57	Gestión para reforestar con mil árboles 2 zonas de col. Cruz Verde I,II en el cantón San Diego	10
58	Gestión para reforestar con 500 árboles en las faldas del cerro La Melinera en cantón San Francisco Chamoco	10
59	Gestión para reforestar 200 árboles en las zonas más taladas del cerro La Teguera del cantón Chucuyo	10
60	Gestión con instituciones competentes para implementar un programa de educación ambiental con los 50 centros educativos del municipio (cantón Chucuyo, El Rebelde y barrio el Calvario)	10
61	Ampliación del personal de la unidad de aseo y disposición final (15 empleados) y compra de 15 carretones con el fin ampliar la cobertura del servicio de recolección de basura en el municipio (identificado en cantones Dos Quebradas, Obrajuelo Lempa; barrios El Calvario, El Santuario, San Juan de Dios; sector comercio formal e informal)	10
62	Reparación de 1 km de calle, iniciando de calle Litoral finalizando donde Don Atilio Cruz; ½ kilómetro de calle principal en la Ceibita iniciando de calle vieja finalizando donde Don Darío Hernández, cantón Achichilco	9
63	Pavimentación de 500 mts lineales de calle en Lotificación Conacaste, cantón Achichilco	9
64	Pavimentación 5000 mts lineales en cantón La Joya (500 mts de Miramar hasta quebrada de Chucuyo; 2 km en Cuesta Chele hasta Sequia; 2 ½ desde Sequia hasta caseta)	9

Nº	Proyectos	Puntaje
65	Pavimentación y cuneteado de 200 mts lineales desde Magdalena Bonilla hasta Antonio Moreno, cantón Obrajuelo Lempa	9
66	Gestión con instituciones competentes la elaboración de un estudio de factibilidad favorable para la construcción de pozo de agua, cantón La Joya	9
67	Instalación de un sistema de agua potable domiciliar para 50 viviendas, cantón La Joya	9
68	Instalación de un sistema de 5 km de agua potable desde san Antonio Los Obrajes hasta Motingo para 77 viviendas; 7 viviendas en Lot. Conacaste frente de col. Monte Sinaí, cantón San Antonio Achichilquito	9
69	Gestión con instituciones competentes para la perforación de 2 pozos de agua, uno en Motingo y el otro en el nacimiento San Bartolo Las Pilas, cantón San Antonio Achichilquito	9
70	Construcción de 45 letrinas aboneras en cantón La Joya	9
71	Construcción de 12 letrinas aboneras en Marquesado; 20 en San Antonio Achichilquito; 20 en Motingo; 52 en San Bartolo, cantón San Antonio Achichilquito	9
72	Construcción de zona recreativa en Cristo Rey, Junquillal y Coyolar, cantón Antón Flores	9
73	Construcción de un muro perimetral de la escuela 90 metros de largo por 6 de ancho La Quesera y El Pedregal, cantón Obrajuelo Lempa	9
74	Gestión con instituciones competentes para la construcción de un centro de desarrollo infantil para el cantón Chucuyo	9
75	Construcción de casa comunal 240 mts ² = 60x40mts con 3 salas: clínica, parvularia y sala de reuniones a ubicarse en San Jose La Gloria, cantón Antón Flores	9
76	Gestión de para compra de un terreno para zona verde de 16 mts 2 comunidad San Jose La Gloria, cantón Antón Flores	9
77	Construcción de casa comunal de 13 x 16 comunidad Guajoyo, cantón La Soledad	9
78	Gestión para implementar 3 jornadas de capacitación por año en administración de negocios y mecanismos de comercialización dirigida a 250 jóvenes y mujeres en la comunidad Sinaí, cantón Achichilco	9
79	Realización de 3 ferias al año de emprendedoras/es, cantón Dos Quebradas	9
80	Gestión para implementar turismo rural con 3 componentes: formas de alojamiento (7 cabañas de 4x5 mts equipadas), contacto con la naturaleza (recorridos a caballo), creación y comercialización de productos (mercado comunal de 10x20 mts con 6 espacios de venta para lácteos, granos, hortalizas, carne y artesanías), y promoción (pequeñas vallas promocionales y basureros) en cantón La Joya	9
81	Gestión para implementar 4 talleres: computación, bisutería, panadería, corte y confección dirigido a 80 mujeres jóvenes y adultas en cantón San Diego	9
82	Gestión para implementar 6 talleres vocacionales de: panadería, costura, cocina, computación, cosmetología, carpintería dirigido a 216 personas jóvenes, mujeres y hombres en barrio Concepción	9
83	Gestión para crear 2 iniciativas productivas de: comida y dulcería artesanal dirigida 40 personas jóvenes y mujeres en barrio San Juan de Dios	9
84	Gestión para implementar 3 talleres vocacionales de: panadería, cosmetología, mecánica general dirigido a 375 personas durante 6 meses en cantón Obrajuelo Lempa	9
85	Gestión con instituciones competentes la activación de los obrajes de añil con potencial turístico en cantón San Antonio Caminos	9
86	Gestión para elaborar un estudio de factibilidad en la construcción de	9

Nº	Proyectos	Puntaje
	pozos de absorción en el cantón Achichilco	
87	Gestión para implementar 3 capacitaciones anuales sobre manejo de separación de basura dirigido a 176 comunidades del municipio (El Pedregal, La Quesera, Guarumo y Casas Viejas, de los cantones Obrajuelo Lempa, Antón Flores y barrio El Santuario)	9
88	Gestión para implementar un taller de reutilización de material para elaborar y comercializar carteras u otros productos, cantón El Rebelde	9
89	Elaboración de ordenanza para la promoción y el fortalecimiento de los mecanismos de participación ciudadana en el municipio	9
90	Elaboración de ordenanza municipal que ajuste las tasas a empresas de acuerdo a su tamaño (micro, pequeña, mediana, grande)	9
91	Elaboración de una ordenanza municipal para proteger las áreas boscosas de los cantones San Francisco Chamoco y Parras Lempa	9
92	Elaboración de una ordenanza municipal que regule el uso de químicos, botadero de basura y otro contaminantes en el municipio	9
93	Gestión de mecanismos de formación o capacitación dirigido a proveedores locales que oriente las formas de concursar en licitaciones de proyectos	9
94	Actualización de la ordenanza de exención de intereses y multas provenientes de deuda por tasas e impuestos generando estrategias de puestas en marcha para mejorar ingresos a la municipalidad	9
95	Pavimentación de 660 mts lineales en cantón San Diego (250 mts en San Diego II; 160 mts en San Diego I; 250 mts en Villas de San Diego)	8
96	Cordoneado y concreteado de 1,692 mts en Divina Providencia, cantón Dos Quebradas	8
97	Concreteado de 2,900 mts lineales en cantón Dos Quebradas (500 mts en Colonia San Fernando; 410 mts en El Carmen calle antigua a Amapulapa; 400 mts pasajes de Lotificación Najarro; 600 mts en San Benito; 600 mts en pasajes de San Cristóbal I, II; 390 mts con cunetas en Brisas del sur)	8
98	Pavimentación de 800 mts lineales de calle principal en Brisas II, cantón Dos Quebradas	8
99	Perforación de pozo de agua y construcción de un tanque receptor de agua, cantón Dos Quebradas	8
100	Instalación de un sistema de agua potable para 245 viviendas de los caseríos San Juan Buena Vista, Arenera, cantón Parras Lempa	8
101	Construcción de 80 letrinas aboneras en El Rebelde y 30 en El Copinol, cantón El Rebelde	8
102	Gestión para construir un parque recreativo Brisas del Sur, cantón Dos Quebradas	8
103	Construcción de una cancha en Brisas del Jiboa, cantón Dos Quebradas	8
104	Construcción de cancha de futbol para niños y jóvenes cantón Mira Lempa	8
105	Instalación de energía eléctrica para 20 viviendas en cantón La Joya	8
106	Instalación de energía eléctrica para 10 viviendas en Rio Frio, cantón Parras Lempa	8
107	Introducción de energía para 77 viviendas en cantón San Antonio Achichilquito	8
108	Instalación de energía para 50 viviendas en San Bernardino, cantón San Antonio Caminos	8
109	Gestión con instituciones competentes para elaborar un programa de capacitaciones dirigido a 750 mujeres de la Asociación de Mujeres del municipio de San Vicente, durante 3 años, en temáticas de desarrollo, derechos y participación, con prioridad a las adolescentes, sector mujer	8
110	Gestión con instituciones competentes para ejecutar un programa de atención psicológica dirigida a 1500 mujeres del municipio con atención de una jornada diaria cada 15 días durante 5 años (atención individual),	8

Nº	Proyectos	Puntaje
	dándole seguimiento la Asociación de Mujeres del municipio de San Vicente, sector mujer	
111	Gestión para implementar un programa 6 meses de capacitación para elaborar insumos agrícolas orgánicos dirigido a 25 agricultores en cantón La Joya	8
112	Gestión para implementar 3 talleres vocacionales de: panadería, corte y confección, cosmetología dirigido a 30 mujeres, barrio El Calvario	8
113	Gestión para implementar un programa de capacitaciones y asesorías y asesorías para fortalecer a la micro empresa (3 módulos en el año) dirigido 480 personas jóvenes y mujeres, barrio El Santuario	8
114	Gestión para implementar 8 talleres vocacionales de: bisutería, computación, corte y confección, sastrería, mecánica, obra de banco, electricidad, zapatería dirigido a 400 personas jóvenes, mujeres y adultos, barrio El Santuario	8
115	Gestión para implementar 3 iniciativa económicas: comida, dulcería artesanal, bisutería, dirigida a 160 a mujeres jóvenes y adultas de las colonias Duran, Vaquerano y Santa Lucia en barrio San Francisco	8
116	Gestión para implementar un programa de capacitaciones anuales durante 6 meses para elaborar insumos agrícolas orgánicos dirigido a 125 agricultores en cantón La Joya	8
117	Gestión para demarcar área natural protegida y reforestar 5 km del río Acahuapa con 1000 árboles frutales y maderables en Río Frio, cantón Parras Lempa	8
118	Gestión con el Ingenio Jiboa para que se le de tratamiento a las aguas residuales, cantón San Diego	8
119	Colocación de 5 contenedores de basuras en lugares estratégicos Concepción y 8 en el barrio El Santuario	8
120	Empedrado y fraguado de 1500 mts lineales de calles principales de Los Elías y Buena Vista del barrio Concepción	7
121	Construcción de puente 10 mts por 6 que conecte a la comunidad Miramar, cantón Chucuyo	7
122	Instalación de sistema de agua potable para 55 viviendas, cantón San Francisco Chamoco,	7
123	Perforación de un pozo de agua en Los Cobanos y construcción de un tanque receptor de agua para todo el cantón Achichilco	7
124	Instalación de un sistema de agua potable para 14 viviendas en Buena Vista; 50 viviendas en Hacienda Primavera; 120 viviendas en Primavera, cantón Chucuyo	7
125	Introducción de 1,910 mts de tuberías de aguas negras en colonia San Fernando, El Carmen, Lotificación Najarro, San Benito, San Cristóbal I y II, cantón Dos Quebradas	7
126	Gestión con instituciones competentes para construir un pozo de absorción de aguas negras para 250 vivienda en la comunidad Achichilco, cantón Achichilco	7
127	Construcción de 25 letrinas aboneras en Guarumo, cantón Obrajuelo Lempa	7
128	Construcción de cancha de futbol de una manzana, en la Toscana, cantón Antón Flores	7
129	Instalación de 250 mts de líneas secundarias de alumbrado público para 20 viviendas, cantón Mira Lempa	7
130	Mejoramiento de alumbrado público con 5 postes y 15 lámparas en la comunidad Brisas del sur que abarca 160 viviendas, cantón Dos Quebradas	7
131	Gestión con instituciones competentes para la construcción de 50 viviendas en Guajoyo; 5 en Miramar; 15 en Flor de Fuego; con una dimensión de 6x6, dos cuartos, una sala, en cantón La Soledad	7
132	Gestión con instituciones competentes un programa de becas dirigido a 20 estudiantes para bachillerato, cantón Dos Quebradas	7

Nº	Proyectos	Puntaje
133	Adecuación de casa comunal para un dispensario de salud con equipamiento (puerta, ventana y energía), cantón La Joya	7
134	Construcción casa comunal con zona verdes San Diego I, El Carmen, Lotificación Agricaña, Villa Sandy, cantón San Diego	7
135	Gestión para equipar con mobiliario de oficina y papelería a la ADESCO del caserío El Rebelde, cantón El Rebelde	7
136	Introducción de un sistema de aguas negras para 65 viviendas Lotificación Primavera y Navarra 2ª etapa; 120 viviendas en Santa Gertrudis, cantón Chucuyo	7
137	Gestión para implementar 3 jornadas de capacitación y asistencia técnica anuales para elaborar concentrado de pescado y un tanque artesanal de piscicultura dirigido a 40 personas jóvenes y adultos en la comunidad Cobano, cantón Achichilco	7
138	Gestión para construir un mini súper dirigido a 30 persona de 3ra edad, cantón Chucuyo	7
139	Empedrado y fraguado 300 mts lineales desde el puente de la Quesera hasta la escuela, cantón Obrajuelo lempa	6
140	Pavimentación de 3000 mts lineales desde la Quesera hasta Casas Viejas, cantón Obrajuelo Lempa	6
141	Pavimentación de 300 mts lineales en calle principal de col. Los Ángeles, cantón Chucuyo	6
142	Cuneteado y balastado de 3 km desde desvió El Marquezado hasta San Bartolo Los Chorros, cantón San Antonio Achichilquito	6
143	Construcción de puente de 6 mts de ancho por 30 de largo entre col. Divina Providencia y Lot. San Fernando	6
144	Gestión para la compra de 2 manzanas e instalar un cementerio en cantón San Antonio Caminos	6
145	Construcción una cancha en zona de Palo Alto, barrio San Francisco	6
146	Construcción de parque en la zona verde comunidad Remegûisa, barrio San Francisco	6
147	Ampliación de 100 mts de cable eléctrico aéreo en la comunidad San Jacinto Najarro, cantón Dos Quebradas	6
148	Ampliación de alumbrado público 200 mts en pasaje San José y comunidad Calle Chiquita, barrio El Calvario	6
149	Mejoramiento de alumbrado público con 15 lámparas en calle principal de comunidad Cruz Verde, cantón San Diego	6
150	Gestión con instituciones competentes para la construcción de 72 viviendas de 5x6 mts, de 2 cuartos, sala y corredor en barrio Concepción	6
151	Gestión para construir una casa de la salud en lote ya donado en lotificación Villas de Sandy, cantón San Diego	6
152	Instalación de un sistema de cámaras en zonas comerciales monitoreados por el CAM	6
153	Construcción de una casa comunal de usos múltiples de 25x10 mts en lote escriturado para la Jiboa I y II, cantón San Antonio Caminos	6
154	Gestión para elaborar un plan de comercialización y mercadeo de la producción de granos básicos para cantón San Francisco Chamoco	6
155	Gestión para implementar un programa de capacitaciones para la elaboración de insumos orgánicos dirigido a 225 agricultores (3 jornada completas c/a 3 meses durante 3 años) en barrio Concepción	6
156	Construcción de muro de contención de 10x1 mts de alto en la comunidad Brisas del Sur, cantón Dos Quebradas	6
157	Construcción de 500 mts de canaletas en calle principal desde el Ingenio hasta el final del caserío Cruz Verde para evitar estancamiento de aguas, cantón San Diego	6
158	Construcción de puente en rio Aguas Calientes de 6 mts ancho por 30 mts largo en Remegûisa, barrio San Francisco	5
159	Gestión con instituciones competentes para la construcción de 35	5

Nº	Proyectos	Puntaje
	viviendas con condiciones dignas, barrio El Calvario	
160	Gestión con FONAVIPO para la renegociación de deuda y pago de capital con de 70 viviendas en barrio El Santuario	5
161	Gestión con instituciones competentes para construir una casa de salud en Jacinto Najarro equipada con medicamento y personal médico en cantón Dos Quebradas	5
162	Gestión con instituciones competentes para la escrituración de 54 lotes en Los Cobanos y 54 lotes Achichilco Centro, cantón Achichilco	5
163	Gestión para la elaboración de un estudio técnico sobre el ordenamiento del comercio formal en el municipio, sector comercio informal	5

2.4 PORTAFOLIO DE PERFILES DE PROYECTOS POR PROGRAMA

Del programa multianual de inversiones se han retomado los proyectos que fueron señalados como estratégicos, a estos se les ha elaborado sus perfiles, los que se presentan a continuación.

2.4.1 Programa: Fortalecimiento de los espacios de prevención de la violencia y promoción de la cultura de paz

PERFIL 1

NOMBRE DEL PROYECTO: Gestión para la implementación efectiva de un plan de seguridad y prevención de la violencia en el Municipio de San Vicente.

ÁMBITO: Sociocultural **PROGRAMA:** Fortalecimiento de los espacios de prevención de la violencia y promoción de la cultura de paz

JUSTIFICACIÓN: El proyecto responde a una situación encontrada en todo el municipio de San Vicente: inseguridad y violencia. Se identificaron en las consultas del PEP posibles factores de riesgos socio económico que se asocian la violencia a los valores y la identidad, a la oportunidad de empleo, a las políticas públicas y al ambiente externo (migración, presencia de pandillas, hacinamiento, drogas, acceso limitado a los servicios básicos). Esta situación es casi generalizada para todo el municipio, sin embargo existen 12 comunidades (Brisas del Cañaveral, Dos Quebradas, San Antonio Caminos, Navarra, San Diego, Achichilco, Jiboa 1, Jiboa 2, Flores B, San Cristóbal 2, Tehuacán y Santa Elena), donde la población vive ordinariamente con altos índices de delincuencia y presencia de pandillas; aquí la población vive con miedo y poca tranquilidad, especialmente los jóvenes; esto impide que disfruten su comunidad. Además los más de 1000 jóvenes miembros de pandillas registrados en San Vicente, impiden o frenan la libre movilización y la puesta en práctica de actividades comunitarias, comerciales y de convivencia.

DESCRIPCIÓN DEL PROYECTO: el proyecto consiste en implementar estrategias para todo el municipio que contemplen los componentes de convivencia, erradicación de la violencia, recuperación pacífica de espacios públicos y fortalecimiento de redes locales de prevención, con la colaboración de la ciudadanía, sectores e instituciones públicas y privadas.

OBJETIVOS DEL PROYECTO	GENERAL: Contribuir a mejorar la seguridad y la convivencia de las y los ciudadanos del municipio de San Vicente
	ESPECÍFICOS: <ul style="list-style-type: none"> ▪ Implementar acciones coordinadas y articuladas entre gobierno central y municipalidad, y los diferentes actores locales para reducir los factores de riesgo en la población. ▪ Fortalecer las capacidades de la municipalidad Comité Municipal de Prevención de la Violencia y las ADESCOS para que se tenga una visión clara de la prevención de la violencia y se logre desarrollar acciones coordinadas y efectivas para la protección de los jóvenes y la seguridad de los ciudadanos. ▪ Desarrollar y adoptar una Política Municipal de Seguridad y Prevención de Violencia que permita guiar el accionar de la seguridad y la prevención en el municipio. ▪ Articular el plan de seguridad y prevención de la violencia con la proyección del PEP. ▪ Recuperar espacios públicos seguros e implementar programas que permitan a los jóvenes ocupar su tiempo libre de forma positiva y donde niños, jóvenes y adultos puedan encontrarse, convivir y disfrutar sanamente.
RESULTADOS ESPERADOS:	
<ul style="list-style-type: none"> ▪ Se han creado condiciones sostenibles para mejorar la situación de seguridad y violencia a través de la creación y el fortalecimiento de redes locales de prevención en el municipio de San Vicente. ▪ Se han desarrollado estrategias de promoción de valores e identidad juvenil. ▪ Se ha fortalecido capacidades y se han desarrollado acciones coordinadas con instituciones públicas y privadas para mejorar el acceso del empleo a la juventud. ▪ El municipio de San Vicente cuenta con una Política Municipal de Seguridad y Prevención de Violencia. 	
ACTIVIDADES PRINCIPALES:	
<ol style="list-style-type: none"> 1. Creación y fortalecimiento de redes locales de prevención en el municipio de San Vicente 2. Desarrollo de actividades culturales, artísticas, recreativas y de convivencia en familia (niñas, niños, adolescentes, jóvenes, padres y madres). 3. Desarrollo de actividades que instalen capacidad para el auto empleo y para acceder al empleo (talleres vocacionales, formación para el empleo, emprendedurismo social y económico). 4. Elaboración de una Política Municipal de Seguridad y Prevención de Violencia con la participación activa de la población y gobierno local 	
UBICACIÓN GEOGRÁFICA: Municipio de San Vicente	
BENEFICIARIOS:	DIRECTOS: 28,287 personas entre los 10-29 años.
	ESTIMADOS: 53, 213 personas

DURACIÓN: 5 años	AÑO EN QUE SE EJECUTARA: 2015-2019
MONTO ESTIMADO DE LA INVERSIÓN:	
Actividades: 1. Creación y fortalecimiento de redes 2. Desarrollo de actividades culturales, artísticas, recreativas 3. Desarrollo de actividades que instalen capacidad para el auto empleo y para acceder al empleo 4. Elaboración de una Política Municipal de Seguridad y Prevención de Violencia	Costo: 1. \$50.000,00 2. \$100.000,00 3. \$249.000,00 4. \$1.000,00 Gran total: \$400. 00,00
FUENTE DE FINANCIAMIENTO: Municipalidad, INSAFORP, ONG'S, USAID, Misterio de Justicia y Seguridad Publica.	
PROBABILIDAD DE RIESGO: Un cambio de gobierno municipal con desinterés político puede dejar de lado el proyecto; ante esta probabilidad es necesario crear y fortalecer las redes locales de prevención antes que se den posibles cambios y articularse a los programas nacionales de seguridad y prevención.	
IMPACTO AMBIENTAL: No aplica	

PERFIL 2

NOMBRE DEL PROYECTO: Implementación del plan municipal de prevención de la violencia contra las mujeres

ÁMBITO: Sociocultural **PROGRAMA:** Fortalecimiento de los espacios de prevención de la violencia y promoción de la cultura de paz

JUSTIFICACIÓN: El proyecto responde a las problemáticas identificadas: no se cuenta con una política local de la mujer, existe maltrato hacia la mujer, difícil oportunidades de acceso a la educación media y superior de las mujeres jóvenes, desequilibrio en la igualdad de oportunidades entre hombres y mujeres; además, estas problemáticas se vinculan a la necesidad de fortalecer la asociación municipal de mujeres vicentinas y conformar un comité municipal de prevención contra la violencia de género; también se vincula a la necesidad de fomentar oportunidades de empleo a las mujeres, evidenciándose por el sector mujer y en 20 cantones del

municipio de san Vicente.

DESCRIPCIÓN DEL PROYECTO: El proyecto consiste en implementar efectivamente el plan municipal de prevención de la violencia contra las mujeres con los siguientes componentes:

- Sensibilización sobre la violencia de género
- Capacitaciones para fortalecer a la asociación municipal de mujeres vicentinas y al comité municipal de prevención contra la violencia de género
- Elaboración de una política local de la mujer
- Fomento de la autonomía económica y educación excluyente para la mujer

Este plan estará vinculado al proyecto de seguridad y prevención de la violencia y al **proyecto de generación de espacios para el desarrollo integral de la juventud vicentina**

OBJETIVOS DEL PROYECTO

GENERAL: Establecer y reconocer a una vida libre de violencia para las mujeres en el Municipio de San Vicente, a través de mecanismos de prevención y estrategias y atención integral

ESPECÍFICOS:

- Fortalecer a la asociación municipal de mujeres vicentinas y conformación de un comité municipal de prevención contra la violencia de género
- Sensibilizar sobre la violencia de género a fin de generar una participación protagónica de las mujeres en la resolución de sus demandas específicas
- Elaborar una política local de la mujer
- Implementar iniciativas económicas para las mujeres en coordinación con Ciudad Mujer
- Elaborar un registros sistematizado de casos de violencia contra las mujeres y ser remitidos al Ministerio de Justicia y Seguridad Publica

RESULTADOS ESPERADOS:

1. El 30% de las mujeres exige una vida libre de violencia en el municipio de San Vicente
2. La asociación de mujeres y el comité de prevención contra la violencia de género desarrollan acciones positivas para las mujeres vicentinas
3. El municipio cuenta con una política local de la mujer, mecanismo que institucionaliza las acciones a favor de las mujeres
4. Se han implementado iniciativas que favorecen la autonomía económica y la educación excluyente para la mujer
5. Se cuenta con un sistema de información municipal que registra información **de casos de abusos que están siendo remitidos al Ministerio de Justicia y Seguridad Publica**

ACTIVIDADES PRINCIPALES:	
<ol style="list-style-type: none"> 1. Desarrollo de jornadas de sensibilización sobre la violencia de género en 176 comunidades del municipio 2. Conformación del comité municipal de prevención contra la violencia de género integrado por ciudadanía y actores locales 3. Desarrollo de capacitaciones para el fortalecimiento de la asociación de mujeres vicentinas 4. Desarrollo de consultas para la elaboración de la política local de la mujer 5. Implementación de iniciativas económicas para mujeres en coordinación con Ciudad Mujer, ONG's y otras instituciones locales 6. Coordinaciones con el MINED con el fin de fortalecer los programas de modalidades flexibles de educación media, tecnológica y superior que permitan a las mujeres contar con oportunidades de continuidad en sus estudios 7. Registro de los casos recibidos de mujeres víctimas de violencia a través de la Unidad de Género 	
UBICACIÓN GEOGRÁFICA: Municipio de San Vicente	
BENEFICIARIOS:	DIRECTOS: 10,000 personas
	ESTIMADOS: 53,213 personas
DURACIÓN: 8 años	AÑO EN QUE SE EJECUTARA: 2015-2022
MONTO ESTIMADO DE LA INVERSIÓN:	
Actividades:	Costo:
1. Desarrollo de jornadas de sensibilización sobre la violencia de género en 176 comunidades del municipio	1. \$1.000,00
2. Desarrollo de capacitaciones para el fortalecimiento de la asociación de mujeres vicentinas	2. \$10.000,00
3. Desarrollo de consultas para la elaboración de la política local de la mujer	3. \$1.000,00
4. Implementación de iniciativas económicas para mujeres en coordinación con Ciudad Mujer, ONG's y otras instituciones locales	4. \$15.000,00
5. Coordinaciones con el MINED	5. \$500,00
	6. \$2.500,00

6. Creación de sistema de información municipal	Gran total: \$ 30,000.00
FUENTE DE FINANCIAMIENTO: Municipalidad, ONG`s, ISDEMU, CONAMYPE, INJUVE, CIUDAD MUJER, MINED, Ministerio de Justicia y Seguridad Publica	
PROBABILIDAD DE RIESGO: Un cambio de gobierno municipal con desinterés político puede dejar de lado el proyecto; ante esta probabilidad es necesario fortalecer la asociación de mujeres y la conformación del comité de prevención contra la violencia de género.	
IMPACTO AMBIENTAL: No aplica	

2.4.2 Programa: Fortalecimiento del patrimonio cultural de san Vicente

NOMBRE DEL PROYECTO: Ordenamiento y recuperación del centro histórico de San Vicente	
ÁMBITO: Sociocultural	PROGRAMA: Fortalecimiento del patrimonio cultural de san Vicente
JUSTIFICACIÓN: El proyecto responde a una necesidad evidenciada por los sectores comercio formal, comercio informal, turismo y transporte. Los problemas identificados que se vinculan a este proyecto son: desorden de los comercios informales, desorden de transporte y señalización vial en el centro de la ciudad, los comercios grandes no cuentan con zonas de descarga, espacios e infraestructura histórica y cultural descuidada, no se promueve el potencial turístico cultural del centro de la ciudad. Además, estas problemáticas están asociadas al incremento de las ventas ambulantes que se colocan en calles o espacios públicos, al poco interés por regular horarios de descarga de mercadería, el poco interés por potenciar el patrimonio histórico cultural y la débil promoción de la consulta ciudadana con la población y los distintos sectores para controlar estos problemas mencionados anteriormente y que se han ido agudizando en los últimos 8 años.	
DESCRIPCIÓN DEL PROYECTO: el proyecto consiste en ordenar y recuperar el centro histórico, abarcando los siguientes aspectos: <ul style="list-style-type: none"> ▪ La arquitectura civil: recuperar la plaza de Nuestra Señora del Pilar, parque Bolaños y Cañas, palacio municipal, empedrado colonial de la calle principal del barrio El Santuario. ▪ Ordenamiento vial: ordenar la señalización vial del centro de la ciudad, ordenar las rutas de transporte público y de carga, colocación de semáforos sobre rutas de transporte público, ubicación adecuada de la terminal de buses. ▪ Reestructuración comercial: registrar todo el comercio informal y construcción de un espacio para la reubicación. <p>Para la ejecución del proyecto se requiere el involucramiento de la población, sectores, instituciones públicas y privadas en coordinación con la municipalidad.</p>	

OBJETIVOS DEL PROYECTO	GENERAL: Dinamizar el potencial histórico, cultural y económico del centro de histórico de San Vicente
	ESPECÍFICOS: <ul style="list-style-type: none"> ▪ Habilitar el recurso histórico y cultural orientándolo hacia potencialidades que promuevan la identidad , la convivencia y el turismo ▪ Recuperar el espacio público y el ordenamiento vial ▪ Integrar el comercio informal a la nueva dinámica de desarrollo del Centro histórico
RESULTADOS ESPERADOS:	
<ul style="list-style-type: none"> ▪ Con el rescate del patrimonio cultural tangible e intangible se potencia la actividad cultural y económica en el centro histórico de San Vicente ▪ Con la habilitación de los espacios públicos y el ordenamiento territorial, se posibilita un corredor turístico, promoviendo la convivencia y la cultura para los vicentinos y turistas. ▪ La reestructuración comercial a favorecido el fortalecimiento de la actividad económica en el centro urbano 	
ACTIVIDADES PRINCIPALES:	
<ol style="list-style-type: none"> 1. Elaboración de un estudio sobre la viabilidad técnica y financiera del proyecto. 2. Establecimiento de mesas de diálogo con los diferentes sectores, instituciones presentes en el municipio 3. Ejecución de los componentes estratégicos del proyecto: <ul style="list-style-type: none"> ▪ Ordenamiento vial ▪ Reestructuración comercial ▪ Restauración de obras de arquitectura civil (patrimonio cultural tangible) ▪ Rescate y promoción del patrimonio cultural intangible 	
UBICACIÓN GEOGRÁFICA: Cetro urbano del municipio de San Vicente	
BENEFICIARIOS:	DIRECTOS: 36,000 personas
	ESTIMADOS: 53, 213 personas
DURACIÓN: 8 años	AÑO EN QUE SE EJECUTARA: 2015-2022
MONTO ESTIMADO DE LA INVERSIÓN:	

Actividades:	Costos:
1. Elaboración de un estudio sobre la viabilidad técnica y financiera del proyecto.	1. \$6.000,00
2. Establecimiento de mesas de diálogo con los diferentes sectores, instituciones presentes en el municipio	2. \$3.000,00
3. Ejecución de los componentes estratégicos del proyecto:	3. \$2.450.000,00
<ul style="list-style-type: none"> ▪ Ordenamiento vial <i>Materiales: \$50.000,00</i> <i>Mano de Obra:\$100,000,00</i> 	
<ul style="list-style-type: none"> ▪ Reestructuración comercial <i>Materiales: \$900.000,00</i> <i>Mano de Obra:\$700.000,00</i> 	
<ul style="list-style-type: none"> ▪ Restauración de obras de arquitectura civil (patrimonio cultural tangible) <i>Materiales:\$ 400.00,00</i> <i>Mano de Obra:\$300.000.00</i> 	
<ul style="list-style-type: none"> ▪ Rescate y promoción del patrimonio cultural intangible (celebraciones y tradiciones vicentinas 	4. 50.000,00
	Gran total: \$2.509.000,00
FUENTE DE FINANCIAMIENTO: Municipalidad, MOP, FOVIAL, FISDL, Secretaria de la Cultura, empresa privada	
PROBABILIDAD DE RIESGO: Un cambio de gobierno municipal y el desinterés de las grandes empresas puede entorpecer el proyecto; ante esto es posible generar condiciones favorables a través de la sensibilización sobre la necesidad de ordenar la actividad humana en el territorio.	
IMPACTO AMBIENTAL: El impacto que generaría en el ambiente sería positivo	

2.4.3 Programa: Generación de espacios para fomento de habilidades laborales para jóvenes

NOMBRE DEL PROYECTO: Generación de espacios para el desarrollo integral de la juventud vicentina	
ÁMBITO: Sociocultural laborales para jóvenes	PROGRAMA: Generación de espacios para fomento de habilidades laborales para jóvenes
JUSTIFICACIÓN: El proyecto responde a una problemática identificada por el sector juvenil y vinculado a la necesidad de mejorar las condiciones de empleo para jóvenes, esto último evidenciado en 21 cantones del	

municipio durante el proceso de las consultas territoriales del PEP. Los problemas señalados son: no se promueve el emprendedurismo juvenil, no se cuenta con una política local de juventud que garantice la certera participación de la juventud en el desarrollo, no se cuenta con una organización representativa de jóvenes en el municipio, difícil acceso a la educación media y superior.

DESCRIPCIÓN DEL PROYECTO:EL proyecto consiste en generar espacios para que las y los jóvenes puedan desarrollarse integralmente en los siguientes componentes:

- Conformación de redes o una organización juvenil representativa a nivel de municipio
- Articulación de redes u organizaciones a nivel regional y nacional
- Fomento del emprendedurismo y el empleo juvenil con enfoque preventivo
- Gestión de becas en educación media y superior
- Elaboración de una política local de juventud

El proyecto estará estrechamente vinculado al plan de seguridad y prevención de la violencia que ha definido estrategias y acciones dirigidas a jóvenes en riesgo.

OBJETIVOS DEL PROYECTO

GENERAL: Generar de espacios para el desarrollo integral de la juventud

ESPECÍFICOS:

- Conformar una red u organización juvenil representativa a nivel municipal y articularse a otras a nivel regional y nacional
- Fomentar el emprendedurismo y el empleo juvenil con enfoque preventivo
- Elaborar una política local de juventud

RESULTADOS ESPERADOS:

1. Existe una red u organización juvenil que representa a todas las comunidades, grupos y expresiones juveniles del municipio
2. En el municipio de san Vicente se fomenta el emprendedurismo y el empleo para jóvenes
3. Se cuenta con una política local de juventud que expresa la visión de desarrollo de las y los jóvenes del municipio de San Vicente

ACTIVIDADES PRINCIPALES:

1. Desarrollar reuniones con asociaciones comunales para promover la conformación de los comités juveniles en cada asociación y pasen a ser parte de la red u organización a nivel municipal
2. Desarrollar reuniones con grupos juveniles religiosos y distintas expresiones juveniles sean artísticas, culturales o deportivas para que pasen a ser parte de la red u organización juvenil municipal.
3. Conformación de la red u organización juvenil municipal y buscar la articulación con otras a nivel regional y nacional

<p>4. Gestión de la red u organización juvenil junto a la municipalidad para el fomento del emprendedurismo y el empleo juvenil; sin desvincularse de los proyectos que ya se plantean en el PEP del municipio respecto a este tema.</p> <p>5. Elaboración e implementación de la política local de juventud</p>	
<p>UBICACIÓN GEOGRÁFICA: Municipio de San Vicente</p>	
<p>BENEFICIARIOS:</p>	<p>DIRECTOS:28,287 personas</p>
	<p>ESTIMADOS: 53,213 PERSONAS</p>
<p>DURACIÓN: 8 años</p>	<p>AÑO EN QUE SE EJECUTARA: 2015-2022</p>
<p>MONTO ESTIMADO DE LA INVERSIÓN:</p>	
<p>Actividades:</p> <ol style="list-style-type: none"> 1. Desarrollo de reuniones con asociaciones comunales para promover la conformación de los comités juveniles 2. Desarrollar reuniones con grupos juveniles religiosos y distintas expresiones juveniles sean artísticas, culturales o deportivas 3. Gestión de la red u organización juvenil junto a la municipalidad para el fomento del emprendedurismo y el empleo juvenil 4. Elaboración e implementación de la política local de juventud 	<p>Costo:</p> <ol style="list-style-type: none"> 1. \$1.000,00 2. \$1.000,00 3. \$28.000,00 4. \$1.000,00 <p>Gran total: \$ 30,000.00</p>
<p>FUENTE DE FINANCIAMIENTO: Municipalidad, ONG`s presentes en el municipio (CARITAS, VISIÓN MUNDIAL, INTERVIDA), INJUVE, FUNDE, CONAMYPE, Ministerio de Trabajo, Misterio de Justicia y Seguridad Publica, MINED.</p>	
<p>PROBABILIDAD DE RIESGO: Un cambio de gobierno municipal con desinterés político puede dejar de lado el proyecto; ante esta probabilidad es necesario comenzar a conformar la red u organización juvenil municipal. Además, la inseguridad puede coartar la participación de las y los jóvenes.</p>	
<p>IMPACTO AMBIENTAL: No aplica</p>	

2.4.4 Programa: Generación de espacios que fortalezcan la actividad emprendedora, productiva, comercial y turística

PERFIL 1

NOMBRE DEL PROYECTO: Implementación de un programa municipal de apoyo al fortalecimiento de la actividad agrícola y al pequeño comercio del municipio de San Vicente.	
ÁMBITO: Económico	PROGRAMA: Generación de espacios que fortalezcan la actividad emprendedora, productiva, comercial y turística
JUSTIFICACIÓN: El proyecto responde a una situación encontrada en las consultas sectoriales y territoriales del PEP, donde se evidenció el débil apoyo que tiene la actividad agrícola y el comercio pequeño, respecto a la accesibilidad de créditos, capital semilla, los pocos espacios de comercialización, las capacitaciones, las asesorías y el poco acercamiento que tiene la municipalidad hacia estos sectores. Por otro lado se evidencia la débil organización de estos sectores y la necesidad de generar una asociación de agricultores y pequeños comerciantes. En el municipio solo existen 18 cooperativas de pequeños agricultores y ninguna organización o asociación de pequeños comerciantes.	
DESCRIPCIÓN DEL PROYECTO: el proyecto consiste en crear una asociación de agricultores y pequeños comerciantes e implementar un programa de fortalecimiento que contemple los siguientes componentes:	
<ul style="list-style-type: none"> ▪ Capacitaciones y asesorías ▪ Generación e implementación de estrategias para la accesibilidad de créditos, ▪ Generación e implementación de estrategias para mejorar los espacios y mecanismos de comercialización ▪ Ampliar el personal de la Unidad de Desarrollo Económico Local con experticia en estos rubros, para mejorar el acercamiento de la municipalidad hacia estos sectores. 	
OBJETIVOS DEL PROYECTO	GENERAL: Fortalecer la actividad agrícola y el pequeño comercio con herramientas para la planificación y gestión con el fin de generar iniciativas asociadas que sean sostenibles
	ESPECÍFICOS: <ul style="list-style-type: none"> ▪ Crear una asociación de pequeños agricultores y pequeños comercio a nivel de municipio ▪ Implementar un programa de capacitaciones y asesorías para pequeños agricultores y comerciantes articulado a los esfuerzos de fortalecimiento que se hacen a nivel nacional. ▪ Generar e implementar estrategias para la accesibilidad a créditos y capital semilla.

	<ul style="list-style-type: none"> ▪ Generar e implementar estrategias para mejorar los espacios y mecanismos de comercialización ▪ Ampliar el personal de la Unidad de Desarrollo Económico Local con experticia en el agro y comercio.
<p>RESULTADOS ESPERADOS:</p> <ul style="list-style-type: none"> ▪ El municipio cuenta con una asociación de pequeños agricultores ▪ El municipio cuenta con una asociación de pequeños comerciantes ▪ La asociación de pequeños agricultores y comerciantes cuentan con herramientas técnicas para mejorar sus iniciativas económicas productivas, con herramientas de planificación y gestión. ▪ La asociación de pequeños agricultores y comerciantes tienen mejores posibilidades de acceder a créditos y capital semilla. ▪ La asociación de pequeños agricultores y comerciantes cuentan con mejores posibilidades para abrirse al mercado y la comercialización. ▪ Unidad de Desarrollo Económico Local cuenta con técnicos que acompañan la actividad agrícola y comercial del municipio. 	
<p>ACTIVIDADES PRINCIPALES:</p> <ol style="list-style-type: none"> 1. Desarrollo de reuniones con pequeños agricultores y comerciantes para conformar las dos asociaciones (asociaciones que sean representativas, inclusivas y plurales). 2. Elaboración e implementación de un programa de capacitación y asesoría que sea gradual y permanente de acuerdo a las exigencias y a las necesidades de las asociaciones. 3. Elaboración e implementación de estrategias que permitan mejorar las posibilidades del acceso al crédito y capital semilla (reuniones, coordinaciones o convenios con instituciones que dan prestación de servicios financieros, ONG's u otras instituciones competentes en el tema) 4. Elaboración e implementación de estrategias que permitan mejores posibilidades para abrirse al mercado y la comercialización 	
<p>UBICACIÓN GEOGRÁFICA: Municipio de San Vicente</p>	
<p>BENEFICIARIOS:</p>	<p>DIRECTOS: 5,400 personas</p>
	<p>ESTIMADOS: 6,000 personas</p>
<p>DURACIÓN: 8 años</p>	<p>AÑO EN QUE SE EJECUTARA: 2015-2022</p>
<p>MONTO ESTIMADO DE LA INVERSIÓN:</p>	

Actividades:	Costos:
1. Desarrollo de reuniones con pequeños agricultores y comerciantes	1. \$5.000,00
2. Elaboración e implementación de un programa de capacitación y asesoría para las 2 asociaciones	2. 32.000,00
3. Elaboración e implementación de estrategias que permitan mejorar las posibilidades del acceso al crédito y capital semilla (reuniones, coordinaciones o convenios)	3. 6.000,00
4. Elaboración e implementación de estrategias que permitan mejores posibilidades para abrirse al mercado y la comercialización	4. 7.000,00
Gran total: \$50. 00,00	
FUENTE DE FINANCIAMIENTO: Municipalidad, CONAMYPE, ONG's, MAG, FOMILENIO, CENTA, IICA.	
PROBABILIDAD DE RIESGO: Un cambio de gobierno municipal con desinterés político puede dejar de lado el proyecto; ante esta probabilidad es necesario comenzar a crear y fortalecer las dos asociaciones.	
IMPACTO AMBIENTAL: No aplica	

PERFIL 2

NOMBRE DEL PROYECTO: Implementación del plan estratégico de desarrollo turístico del municipio de San Vicente
ÁMBITO: Económico PROGRAMA: Generación de espacios que fortalezcan la actividad emprendedora, productiva, comercial y turística
JUSTIFICACIÓN: El proyecto surge de la necesidad de fortalecer la actividad turística por un lado, y por el otro, del potencial turístico que tiene el municipio de San Vicente, el cual se puede explotar con acciones amistosas con el medio ambiente. Esto se vincula también a la necesidad de buscar el equilibrio entre la explotación de los recursos naturales y la necesidad de encontrar oportunidades que garanticen los ingresos y empleos a los miembros de las familias que viven en las zonas con potencial turístico como los son las comunidades de la Joya, San Bernardino, La Arenera. El éxito del proyecto dependerá de la sostenibilidad de las pequeñas acciones turísticas en el mediano y largo plazo y del seguimiento y acompañamiento que se le dé desde las organizaciones comunales, sectores y actores de la comunidad y el municipio.
DESCRIPCIÓN DEL PROYECTO: El proyecto consiste en elaborar e implementar un plan de desarrollo

turístico que contemplen los siguientes componentes:

- Fortalecimiento del Comité de Turismo Municipal
- Elaboración de un plan de marketing turístico
- Fomento del turismo rural en las comunidades de la Joya, Arenera y San Bernardino
- Fortalecimiento de seis iniciativas turísticas emergentes
- Construcción de un michinoeki (infraestructura para comercializar productos turísticos)

Este plan estratégico de desarrollo turístico estará vinculado al proyecto de recuperación y ordenamiento del centro histórico

OBJETIVOS DEL PROYECTO

GENERAL: Implementar eficazmente el plan estratégico de desarrollo turístico del municipio de San Vicente

ESPECÍFICOS:

- Fortalecer el Comité de Turismo Municipal
- Fomentar el turismo rural
- Fortalecer a seis iniciativas turísticas emergente
- Construir un michinoeki

RESULTADOS ESPERADOS:

1. El Comité de Turismo planifica y gestiona proyectos turísticos
2. Se ha fomentado el turismo rural en la comunidades de la Joya, Arenera y San Bernardino
3. Se ha fortalecido a seis iniciativas turísticas en el municipio de San Vicente las cuales comercializan sus productos
4. El municipio cuenta con un michinoeki donde se comercializan los productos turísticos

ACTIVIDADES PRINCIPALES:

1. Desarrollo de consultas en las comunidades con potencial turísticos para obtener la información que será utilizad en el plan estratégico de desarrollo turístico
2. Elaboración del plan estratégico de desarrollo turístico con la participación del liderazgo local y sectorial junto al Comité de Turismo
3. Desarrollo de capacitaciones dirigida al Comité de Turismo y a las seis iniciativas turísticas emergentes
4. Fomento del turismo rural en la comunidades de la Joya, Arenera y San Bernardino durante y después se haya elaborado el plan estratégico de desarrollo cultural
5. Gestión para la construcción del michinoeki

UBICACIÓN GEOGRÁFICA: Municipio de San Vicente	
BENEFICIARIOS:	DIRECTOS: 2,000 personas
	ESTIMADOS: 53,213 personas
DURACIÓN: 8 años	AÑO EN QUE SE EJECUTARA: 2015-2022
MONTO ESTIMADO DE LA INVERSIÓN:	
Actividades:	Costo:
1. Desarrollo de consultas en las comunidades con potencial turísticos para obtener la información	1. \$10.000,00
2. Elaboración del plan estratégico de desarrollo turístico	2. \$5.000,00
3. Desarrollo de capacitaciones dirigida al Comité de Turismo y a las seis iniciativas turísticas	3. \$40.000,00
4. Fomento del turismo rural en la comunidades de la Joya, Arenera y San Bernardino	4. 100.000,00
5. Gestión para la construcción del michinoeki	5. 300.000,00
	Gran total: \$ 455.000,00
FUENTE DE FINANCIAMIENTO: Municipalidad, ONG`s, CONAMYPE, Ministerio de Turismo, Secretaria de la Cultura	
PROBABILIDAD DE RIESGO: Un cambio de gobierno municipal con desinterés político puede dejar de lado el proyecto; ante esta probabilidad es necesario fortalecer el Comité de Turismo. Además otro posible riesgo es la inseguridad ciudadana que puede entorpecer el fortalecimiento de la actividad turística.	
IMPACTO AMBIENTAL: Es necesario buscar generar cambios de actitud en las personas para encontrar el equilibrio entre la explotación de los recursos naturales y la actividad económica.	

2.4.5 Programa: Fortalecimiento de la participación ciudadana y tejido organizativo

NOMBRE DEL PROYECTO: Implementación de un programa de fortalecimiento a 176 ADESCO`s del

municipio de San Vicente	
ÁMBITO: Político institucional tejido organizativo	PROGRAMA: Fortalecimiento de la participación ciudadana y
<p>JUSTIFICACIÓN: El proyecto responde a una problemática identificada en 20 cantones del municipio durante el proceso de las consultas territoriales del PEP. Los problema señalados son: débil acompañamiento de la municipalidad hacia las ADESCO's y la débil participación ciudadana que existe en las comunidades. Además, a estos problemas se vincula el débil funcionamiento de las ADESCO`s, el liderazgo adultocentrista que no promueve el relevo generacional de los liderazgos. En relación a esto, el Concejo Municipal resalta que una de las debilidades de la municipalidad ha sido las respuestas limitadas que se le ha dado a las necesidades de las comunidades, por no contar con un equipo técnico completo en la Unidad de Promoción Social.</p>	
<p>DESCRIPCIÓN DEL PROYECTO: El proyecto consiste en generar capacidades a las estructuras de las asociaciones comunales (asamblea, junta directiva y comités) con capacitaciones, asesorías y acompañamiento en la proyección del desarrollo comunitario. Además, implica elaborar estrategias y mecanismos participativos, representativos, equitativos y plurales para mejorar las estructuraciones o reestructuraciones de las asociaciones; en las cuales se promueva el relevo generacional de los liderazgos, la participación cualitativa de la mujer, la promoción de los mecanismos de participación y la articulación cantonal, sectorial o municipal de las ADESCO's en el municipio (trascender de la visión comunitaria a una mas territorial).</p>	
OBJETIVOS DEL PROYECTO	<p>GENERAL: Fortalecer las asociaciones comunales y promover los mecanismos de participación ciudadana.</p> <p>ESPECÍFICOS:</p> <ul style="list-style-type: none"> ▪ Implementar un programa de capacitaciones, asesorías y acompañamiento ▪ Promover el relevo generacional de los liderazgos ▪ Promover los mecanismos de participación ▪ Promover la articulación de las asociaciones a nivel cantonal, sectorial o municipal
<p>RESULTADOS ESPERADOS:</p> <ol style="list-style-type: none"> 1. Existe sensibilización en las comunidades sobre la importancia de la organización y participación 2. Se han fortalecido el 90% de las asociaciones comunales del municipio 3. Se cuenta con mecanismos de participación ciudadana institucionalizados 4. Las asociaciones comunales se encuentran articuladas con una visión de desarrollo más territorial 	
<p>ACTIVIDADES PRINCIPALES:</p> <ol style="list-style-type: none"> 1. Desarrollar jornadas de sensibilización sobre la importancia de la organización y participación comunitaria a nivel cantonal. 2. Elaboración de una línea base sobre la participación comunitaria 	

<p>3. Elaboración e implementación de un programa de capacitaciones, asesorías y acompañamiento en coordinación con las asociaciones comunales (programa de 2 años de acuerdo al periodo de renovación de las asociaciones según estatutos) ordenando las 176 asociaciones por grupos de acuerdo a su situación legal. Además, se elaboraría una línea base.</p> <p>4. Elaboración e implementación de estrategias para la articulación de las asociaciones comunales a nivel cantonal, sectorial o municipal</p>	
<p>UBICACIÓN GEOGRÁFICA: Municipio de San Vicente</p>	
<p>BENEFICIARIOS:</p>	<p>DIRECTOS:4,400 personas</p>
	<p>ESTIMADOS: 53,213 personas</p>
<p>DURACIÓN: 8 años</p>	<p>AÑO EN QUE SE EJECUTARA: 2015-2022</p>
<p>MONTO ESTIMADO DE LA INVERSIÓN:</p>	
<p>Actividades:</p> <ol style="list-style-type: none"> 1. Desarrollar jornadas de sensibilización sobre la importancia de la organización y participación comunitaria a nivel cantonal. 2. Elaboración de una línea base sobre la participación comunitaria 3. Elaboración e implementación de un programa de capacitaciones, asesorías y acompañamiento en coordinación con las asociaciones comunales (programa de 2 años de acuerdo al periodo de renovación de las asociaciones según estatutos) ordenando las 176 asociaciones por grupos de acuerdo a su situación legal. Además, se elaboraría una línea base. 4. Elaboración e implementación de estrategias para la articulación de las asociaciones comunales a nivel cantonal, sectorial o municipal 	<p>Costos:</p> <ol style="list-style-type: none"> 1. \$2.000,00 2. \$500,00 3. \$32.000,00 4. \$2.000,00 <p>Gran total: \$ 40.000,00</p>
<p>FUENTE DE FINANCIAMIENTO: Municipalidad, ONG`s presentes en el municipio (CARITAS, VISIÓN MUNDIAL, INTERVIDA)</p>	
<p>PROBABILIDAD DE RIESGO: Un cambio de gobierno municipal con desinterés político puede dejar de lado el proyecto; ante esta probabilidad es necesario comenzar a sensibilizar a las comunidades sobre la importancia de la organización y participación. Otro posible riesgo que puede obstaculizar el proyecto, son los altos índices de inseguridad que presentan muchas comunidades.</p>	

IMPACTO AMBIENTAL: No aplica

2.5 PROGRAMA MULTIANUAL DE INVERSIÓN Y DE FINANCIAMIENTO

Para el cálculo de la disponibilidad neta en el período de duración del PEP, se ha considerado la proyección de los fondos FODES y al costo de los proyectos en cada año se ha sumado la cuota anual de préstamo que tiene la municipalidad. En la tabla siguiente se muestra la disponibilidad neta de los fondos FODES del 2015-2022.

TABLA 6. DISPONIBILIDAD NETA DE FODES 2015-2022

No.	Año	FODES (75%)	Amortización anual (75%)	Disponible
1	2015	\$2.447.510,57	\$437.846,76	\$2.009.663,81
2	2016	\$2.460.447,23	\$437.846,76	\$2.022.600,47
3	2017	\$2.629.829,35	\$437.846,76	\$2.191.982,59
4	2018	\$2.762.872,14	\$437.846,76	\$2.325.025,38
5	2019	\$2.849.475,07	\$437.846,76	\$2.411.628,31
6	2020	\$2.961.933,05	\$437.846,76	\$2.524.086,29
7	2021	\$3.099.696,57	\$437.846,76	\$2.661.849,81
8	2022	\$3.202.399,84	\$437.846,76	\$2.764.553,08
Total		\$22.414.163,82	\$3.502.774,08	\$18.911.389,74

De mantenerse la tendencia esperada de acuerdo a los cálculos de la tabla anterior, la municipalidad tendría hacer una gestión de \$2.126.309,00 para completar y lograr cubrir lo consignado en los proyectos priorizados por el Grupo Gestor para el PEP 2015-2022.

Se ha hecho un cálculo aproximado de costos de cada uno de los proyectos que se consignan en el PEP y se tiene que el monto total que costaría la ejecución del Plan Estratégico Participativo del municipio de San Vicente durante ocho años es de \$21.037.698,50

El monto que la municipalidad ha destinado a inversión cada año, durante los últimos tres años han sido en promedio de \$2.000,000; por lo que el presupuesto del PEP puede ser financiado.

En la Tabla 7 se presenta un consolidado de la inversión que requerirá el PEP para el periodo de ejecución 2015-2022 por programa. Y en las tablas 8, 9,10 y 11 se presenta el consolidado mas desglosado de los programas y proyectos por ámbitos para el periodo de ejecución 2015-2022.

TABLA 7. CONSOLIDADO DE LA INVERSION DEL PEP POR PROGRAMAS

Nº	Programa	Cronograma de ejecución financiera								Total	% del presupuesto total
		2015	2016	2017	2018	2019	2020	2021	2022		
1	Mejoramiento de la infraestructura vial en la zona rural y urbana	\$606.472,00	\$1.412.802,00	\$1.689.558,00	\$1.646.097,00	\$1.186.017,00	\$1.789.062,00	\$1.671.462,00	\$831.492,00	\$10.832.962,00	51%
2	Ampliación y mejora de los servicios básicos en la vivienda	\$240.000,00	\$262.500,00	\$0,00	\$268.760,00	\$221.700,00	\$231.578,00	\$508.104,00	\$132.290,00	\$1.864.932,00	9%
3	Fortalecimiento del patrimonio cultural de san Vicente	\$313.625,00	\$313.625,00	\$313.625,00	\$313.625,00	\$313.625,00	\$313.625,00	\$313.625,00	\$313.625,00	\$2.509.000,00	12%
4	Habilitación de infraestructura recreativa y deportiva	\$0,00	\$0,00	\$0,00	\$0,00	\$19.500,00	\$56.500,00	\$70.500,00	\$7.500,00	\$154.000,00	1%
5	Generación de oportunidades para la construcción y la tenencia segura de viviendas	\$0,00	\$0,00	\$0,00	\$0,00	\$0,00	\$0,00	\$923.000,00	\$1.488.000,00	\$2.411.000,00	11%
6	Mejoramiento de la calidad, cobertura y acceso a la educación	\$0,00	\$0,00	\$0,00	\$75.000,00	\$75.000,00	\$113.747,50	\$84.480,00	\$0,00	\$348.227,50	2%
7	Fortalecimiento de los espacios de prevención de la violencia y promoción de la cultura de paz	\$53.750,00	\$53.750,00	\$53.750,00	\$53.750,00	\$53.750,00	\$53.750,00	\$53.750,00	\$53.750,00	\$430.000,00	2%
8	Mejoramiento de la calidad, cobertura y acceso a los servicios de salud	\$0,00	\$0,00	\$2.100,00	\$0,00	\$80.000,00	\$0,00	\$10.000,00	\$80.000,00	\$172.100,00	1%
9	Habilitación de infraestructura para el desarrollo comunal	\$0,00	\$0,00	\$0,00	\$30.000,00	\$30.000,00	\$80.000,00	\$45.000,00	\$42.500,00	\$227.500,00	1%
10	Generación de espacios para fomento de habilidades laborales	\$3.750,00	\$3.750,00	\$27.750,00	\$86.245,00	\$118.370,00	\$112.910,00	\$100.910,00	\$52.350,00	\$506.035,00	2%
11	Generación de espacios que fortalezcan la actividad emprendedora, productiva, comercial y turística	\$63.125,00	\$163.125,00	\$163.125,00	\$63.125,00	\$63.125,00	\$89.725,00	\$313.125,00	\$13.325,00	\$931.800,00	4%
12	Generación de espacios para asesoría técnicas dirigidas a fortalecer el emprendedurismo, comercio, agro y turismo	\$0,00	\$16.002,00	\$0,00	\$5.000,00	\$32.500,00	\$43.800,00	\$46.300,00	\$27.600,00	\$171.202,00	1%
13	Construcción de obras de mitigación y conservación del suelo	\$0,00	\$0,00	\$0,00	\$112.000,00	\$0,00	\$0,00	\$5.000,00	\$7.240,00	\$124.240,00	1%
14	Control y prevención de la contaminación ambiental	\$7.500,00	\$7.500,00	\$27.500,00	\$7.500,00	\$12.500,00	\$12.000,00	\$15.500,00	\$7.500,00	\$97.500,00	0%
15	Promoción y fortalecimiento de la educación ambiental	\$0,00	\$0,00	\$0,00	\$5.000,00	\$20.000,00	\$0,00	\$0,00	\$0,00	\$25.000,00	0%
16	Reforestación y conservación de áreas naturales	\$0,00	\$0,00	\$1.500,00	\$1.700,00	\$4.000,00	\$3.000,00	\$0,00	\$0,00	\$10.200,00	0%
17	Fortalecimiento de la participación ciudadana y tejido organizativo	\$5.000,00	\$5.000,00	\$5.000,00	\$5.000,00	\$5.000,00	\$5.000,00	\$5.000,00	\$5.000,00	\$40.000,00	0%
18	Fortalecimiento institucional	\$0,00	\$0,00	\$27.000,00	\$27.000,00	\$27.000,00	\$27.000,00	\$27.000,00	\$27.000,00	\$162.000,00	1%

Nº	Programa	Cronograma de ejecución financiera								Total	% del presupuesto total
		2015	2016	2017	2018	2019	2020	2021	2022		
19	Elaboración de instrumentos jurídicos y políticos	\$0,00	\$0,00	\$0,00	\$4.000,00	\$3.000,00	\$13.000,00	\$0,00	\$0,00	\$20.000,00	0%
Total		\$1.293.222,00	\$2.238.054,00	\$2.310.908,00	\$2.703.802,00	\$2.265.087,00	\$2.944.697,50	\$4.192.756,00	\$3.089.172,00	\$21.037.698,50	100%

TABLA 8. CONSOLIDADO DE LA INVERSION DEL PEP DESGLOSADOS POR PROYECTOS EN EL ÁMBITO SOCIOCULTURAL⁷

Nº	Nombre de proyecto	Ubicación	Prioridad	Fuente de financiamiento	Costo estimado (\$)	Cronograma de ejecución financiera							
						2015	2016	2017	2018	2019	2020	2021	2022
PROGRAMA: Mejoramiento de la infraestructura vial en la zona rural y urbana													
1	Pavimentación de 6,670 mts lineales en barrio San Francisco (450 mts en 16 avenida sur; 300 mts en pasaje Henríquez; 250 mts en 7 av. sur; 250 mts en intersección 4ta y 8ª; 300 mts en 1ª av. sur; 300 mts en 20 calle pte.; 500 mts en av sur/ Posada Márquez al final; 500 mts en col. Santa Cecilia; 200 mts en col. Los Ángeles; 3 km desde el puente hasta finalizar el rio col. García; 500 mts en pasajes de la Colonia Vaquerano; 120 metros de la antigua calle a Amapulapa, 275 mts col. Santa	Barrio San Francisco	15	Municipalidad, MOP, FOVIAL, FISDL	\$720,360.00	\$240,120.00	\$240,120.00	\$240,120.00					

⁷ El cronograma es de ejecución financiera y de implementación

Nº	Nombre de proyecto	Ubicación	Prioridad	Fuente de financiamiento	Costo estimado (\$)	Cronograma de ejecución financiera							
						2015	2016	2017	2018	2019	2020	2021	2022
	Lucia; 500 mts en calle principal de Remegúisa)												
2	Empedrado, cuneteado y fraguado de 600 mts lineales en cantón Antón Flores (200 mts de las Margaritas; 400 mts en San José)	Cantón Antón Flores	13	Municipalidad, MOP, FOVIAL, FISDL	\$154,656.00	\$51,552.00	\$51,552.00	\$51,552.00					
3	Pavimentación de 8,050 mts lineales en cantón Achichilco (1 km en Monte Sinaí, 850 mts en el Cobano, 2 km en Achichilco norte, 1 km ½ en colonia Las Brisas; 2 km de pavimentación en colonia Jiboa II; 500 mts de pavimentación en colonia Primavera; 200 mts conexión Santa Elena a Espiga de Oro)	Cantón Achichilco	13	Municipalidad, MOP, FOVIAL, FISDL	\$869,400.00	\$289,800.00	\$289,800.00	\$289,800.00					
4	Gestión con instituciones competentes para la elaboración e implementación de un plan de ordenamiento y señalización vial en la zona urbana, que le de seguimiento a su ejecución el sector transporte	Zona Urbana	13	Municipalidad, MOP, FOVIAL, FISDL	\$25,000.00	\$25,000.00							

Nº	Nombre de proyecto	Ubicación	Prioridad	Fuente de financiamiento	Costo estimado (\$)	Cronograma de ejecución financiera							
						2015	2016	2017	2018	2019	2020	2021	2022
5	Pavimentación de 3,700 mts lineales en barrio San Juan de Dios (250 mts en 7 av. sur e intersección 4ta y 8ª av. ; 300 mts en 1ª av sur; 300 mts en 2ª calle poniente; 1500 mts en San Roque Centroamérica; 200 mts en 18 calle pte; 250 mts en Manuel Molina Lara; 900 mts 11 av sur posada Márquez)		1 2	Municipalidad, MOP, FOVIAL, FISDL	\$399,600.00		\$133,200.00	\$133,200.00	\$133,200.00				
6	Cordoneado y cuneteado de 900 mts lineales en barrio San Francisco (400 mts en calle principal de Remegúisa; 200 mts en pjes. B, C de El Milagro; 300 mts en 3 pjes. de La García)	barrio San Francisco	1 2	Municipalidad, MOP, FOVIAL, FISDL	\$8,370.00		\$8,370.00						
7	Pavimentación de 12 Km lineales desde el costado sur de la Colonia Jiboa hasta San Bernardino, cantón San Antonio Caminos	cantón San Antonio Caminos	1 2	Municipalidad, MOP, FOVIAL, FISDL	\$1296,000.00		\$432,000.00	\$432,000.00	\$432,000.00				
8	Pavimentación y cuneteado de 3km de la Pulguera al parque caserío El Rebelde, cantón El Rebelde	cantón El Rebelde	1 2	Municipalidad, MOP, FOVIAL, FISDL	\$773,280.00		\$257,760.00	\$257,760.00	\$257,760.00				

Nº	Nombre de proyecto	Ubicación	Prioridad	Fuente de financiamiento	Costo estimado (\$)	Cronograma de ejecución financiera							
						2015	2016	2017	2018	2019	2020	2021	2022
9	Construcción de puente de 45 mts de largo por 6 mts de ancho a salida comunal en la comunidad de Rio Frio, cantón Parras Lempa	cantón Parras Lempa	1 2	Municipalidad, MOP, FOVIAL, FISDL	\$370,818.00			\$123,606.00	\$123,606.00	\$123,606.00			
10	Concreteado de 1,850 mts lineales en barrio San Francisco (1 Km en Monte Sinaí; 850 en La Garcia y pasajes de las col. Duran, Los Angeles y El Milagro)	Barrio San Francisco	1 1	Municipalidad, MOP, FOVIAL, FISDL	\$293,040.00			\$146,520.00	\$146,520.00				
11	Cuneteado de 4 cuadras en calle principal Achichimilco; 8 cuadras en Monte Sinaí; 3 cuadras en Col. Los Cobanos, cantón Achichilco	Cantón Achichilco	1 1	Municipalidad, MOP, FOVIAL, FISDL	\$30,000.00			\$15,000.00	\$15,000.00				
12	Empedrado y fraguado de 3,025 mts lineales en cantón San Francisco Chamoco (700 mts en Coyolar, desde donde Luis Meléndez hasta José Melara; 600 mts en caserío San Francisco Chamoco, desde Quebrada Seca hasta Rubén Aguiluz; 700 mts en Cristo Rey desde quebrada el Tempisque hasta Luis	Cantón San Francisco Chamoco	1 1	Municipalidad, MOP, FOVIAL, FISDL	\$779,724.00				\$259,908.00	\$259,908.00	\$259,908.00		

Nº	Nombre de proyecto	Ubicación	Prioridad	Fuente de financiamiento	Costo estimado (\$)	Cronograma de ejecución financiera							
						2015	2016	2017	2018	2019	2020	2021	2022
	Asencio; 450 mts iniciando en iglesia católica hasta cancha de caserío San Francisco Chamoco; 200 mts de pasaje en Los Palacios a casa comunal; 250 mts de pasaje en los Palacios desde tienda Alicia a Lito Maravilla; 125 mts desde Roberto hasta María Argueta)												
13	Pavimentación 6 km de calles internas y pasajes (calle central, hacia tanque, hacia el río, hacia iglesia Hosanna), cantón Parras Lempa	Cantón Parras Lempa	1 1	Municipalidad, MOP, FOVIAL, FISDL	\$648,000.00				\$216,000.00	\$216,000.00	\$216,000.00		
14	Construcción de túmulo 1 mts ancho frente a Centro Escolar Antonia Galindo, barrio El Calvario	Barrio El Calvario	1 1	Municipalidad, MOP, FOVIAL, FISDL	\$300.00				\$300.00				
15	Construcción de puente de 15 mts largo por 6 mts ancho colonia Díaz (final de la colonia), barrio Concepción	Barrio Concepción	1 1	Municipalidad, MOP, FOVIAL, FISDL	\$123,606.00				\$61,803.00	\$61,803.00			
16	Pavimentación de 1,700 mts lineales para cinco pasajes en	Cantón Antón Flores	1 0	Municipalidad, MOP, FOVIAL,	\$183,600.00					\$61,200.00	\$61,200.00	\$61,200.00	

Nº	Nombre de proyecto	Ubicación	Prioridad	Fuente de financiamiento	Costo estimado (\$)	Cronograma de ejecución financiera							
						2015	2016	2017	2018	2019	2020	2021	2022
	Antón Flores, cantón Antón Flores			FISDL									
17	Pavimentación de 10 km lineales desde San Nicolás hasta la cancha de Miramar (abarcando, Miramar, Guajoyo, Flor de Fuego), cantón La Soledad	Cantón Soledad	10	Municipalidad, MOP, FOVIAL, FISDL	\$1080,000.00					\$360,000.00	\$360,000.00	\$360,000.00	
18	Construcción de pasarela de 15 mts cuadrados para paso de alumnos/as C.E Caserío Río Frio, cantón Parras Lempa	cantón Parras Lempa	10	Municipalidad, MOP, FOVIAL, FISDL	\$30,000.00					\$30,000.00			
19	Reparación de 1 km de calle, iniciando de calle Litoral finalizando donde Don Atilio Cruz; ½ kilómetro de calle principal en la Ceibita iniciando de calle vieja finalizando donde Don Darío Hernández, cantón Achichilco	Cantón Achichilco	9	Municipalidad, MOP, FOVIAL, FISDL	\$19,500.00					\$19,500.00			
20	Pavimentación de 500 mts lineales de calle en Lotificación Conacaste, cantón Achichilco	Cantón Achichilco	9	Municipalidad, MOP, FOVIAL, FISDL	\$54,000.00					\$54,000.00			

Nº	Nombre de proyecto	Ubicación	Prioridad	Fuente de financiamiento	Costo estimado (\$)	Cronograma de ejecución financiera							
						2015	2016	2017	2018	2019	2020	2021	2022
21	Pavimentación 5000 mts lineales en cantón La Joya (500 mts de Miramar hasta quebrada de Chucuyo; 2 km en Cuesta Chele hasta Sequia; 2 ½ desde Sequia hasta caseta)	Cantón La Joya	9	Municipalidad, MOP, FOVIAL, FISDL	\$540,000.00						\$180,000.00	\$180,000.00	\$180,000.00
22	Pavimentación y cuneteado de 200 mts lineales desde Magdalena Bonilla hasta Antonio Moreno, cantón Obrajuelo Lempa	Cantón Obrajuelo Lempa	9	Municipalidad, MOP, FOVIAL, FISDL	\$51,552.00						\$51,552.00		
23	Pavimentación de 660 mts lineales en cantón San Diego (250 mts en San Diego II; 160 mts en San Diego I; 250 mts en Villas de San Diego)	Cantón San Diego	8	Municipalidad, MOP, FOVIAL, FISDL	\$71,280.00						\$71,280.00		
24	Cordoneado y concreteado de 1,692 mts en Divina Providencia, cantón Dos Quebradas	Cantón Dos Quebradas	8	Municipalidad, MOP, FOVIAL, FISDL	\$205,920.00						\$102,960.00	\$102,960.00	
25	Concreteado de 2,900 mts lineales en cantón Dos Quebradas (500 mts en Colonia San Fernando; 410 mts en El Carmen calle antigua a Amapulapa;	Cantón Dos Quebradas	8	Municipalidad, MOP, FOVIAL, FISDL	\$459,360.00						\$229,680.00	\$229,680.00	

Nº	Nombre de proyecto	Ubicación	Prioridad	Fuente de financiamiento	Costo estimado (\$)	Cronograma de ejecución financiera							
						2015	2016	2017	2018	2019	2020	2021	2022
	400 mts pasajes de Lotificación Najarro; 600 mts en San Benito; 600 mts en pasajes de San Cristóbal I, II; 390 mts con cunetas en Brisas del sur)												
26	Pavimentación de 800 mts lineales de calle principal en Brisas II, cantón Dos Quebradas	Cantón Dos Quebradas	8	Municipalidad, MOP, FOVIAL, FISDL	\$86,400.00						\$86,400.00		
27	Empedrado y fraguado de 1500 mts lineales de calles principales de Los Elías y Buena Vista del barrio Concepción	Barrio Concepción	7	Municipalidad, MOP, FOVIAL, FISDL	\$386,640.00						\$128,880.00	\$128,880.00	\$128,880.00
28	Construcción de puente 10 mts por 6 que conecte a la comunidad Miramar, cantón Chucuyo	Cantón Chucuyo	7	Municipalidad, MOP, FOVIAL, FISDL	\$82,404.00						\$41,202.00	\$41,202.00	
29	Empedrado y fraguado 300 mts lineales desde el puente de la Quesera hasta la escuela, cantón Obrajuelo lempa	Cantón Obrajuelo Lempa	6	Municipalidad, MOP, FOVIAL, FISDL	\$77,328.00							\$77,328.00	
30	Pavimentación de 3000 mts lineales desde la Quesera hasta Casas Viejas, cantón Obrajuelo	Cantón Obrajuelo Lempa	6	Municipalidad, MOP, FOVIAL, FISDL	\$324,000.00							\$162,000.00	\$162,000.00

Nº	Nombre de proyecto	Ubicación	Prioridad	Fuente de financiamiento	Costo estimado (\$)	Cronograma de ejecución financiera							
						2015	2016	2017	2018	2019	2020	2021	2022
	Lempa												
31	Pavimentación de 300 mts lineales en calle principal de col. Los Angeles, cantón Chucuyo	Cantón Chucuyo	6	Municipalidad, MOP, FOVIAL, FISDL	\$32,400.00								\$32,400.00
32	Cuneteado y balastado de 3 km desde desvió El Marquezado hasta San Bartolo Los Chorros, cantón San Antonio Achichilquito	Cantón Achichilco	6	Municipalidad, MOP, FOVIAL, FISDL	\$162,000.00							\$81,000.00	\$81,000.00
33	Construcción de puente de 6 mts de ancho por 30 de largo entre col. Divina Providencia y Lot. San Fernando	Col. Divina Providencia y Lot. San Fernando	6	Municipalidad, MOP, FOVIAL, FISDL	\$247,212.00							\$123,606.00	\$123,606.00
34	Construcción de puente en río Aguas Calientes de 6 mts ancho por 30 mts largo en Remegúisa, barrio San Francisco	Barrio San Francisco	6	Municipalidad, MOP, FOVIAL, FISDL	\$247,212.00							\$123,606.00	\$123,606.00
				Total de inversión FODES y GESTIÓN	\$10832,962.00	\$606,472.00	\$1412,802.00	\$1689,558.00	\$1646,097.00	\$1186,017.00	\$1789,062.00	\$1671,462.00	\$831,492.00
Desglose de presupuesto por fuente de financiamiento					FODES (1)	\$545,824.80	\$1271,521.80	\$1520,602.20	\$1481,487.30	\$1067,415.30	\$1610,155.80	\$1504,315.80	\$748,342.80

Nº	Nombre de proyecto	Ubicación	Prioridad	Fuente de financiamiento	Costo estimado (\$)	Cronograma de ejecución financiera							
						2015	2016	2017	2018	2019	2020	2021	2022
					GESTIÓN	\$60,647.20	\$141,280.20	\$168,955.80	\$164,609.70	\$118,601.70	\$178,906.20	\$167,146.20	\$83,149.20
					Totales	\$606,472.00	\$1412,802.00	\$1689,558.00	\$1646,097.00	\$1186,017.00	\$1789,062.00	\$1671,462.00	\$831,492.00

Nº	Nombre de proyecto	Ubicación	Prioridad	Fuente de financiamiento	Costo estimado (\$)	Cronograma de ejecución financiera								
						2015	2016	2017	2018	2019	2020	2021	2022	
PROGRAMA: Ampliación y mejora de los servicios básicos en la vivienda														
1	Instalación de sistema de aguas negras para 822 cantón Antón Flores (149 viviendas de Antón Flores, 500 viviendas en sector La Gloria y San José; 173 viviendas San Ignacio a las Margaritas)	Cantón Antón Flores	13	Municipalidad, ANDA, empresa privada	\$240,000.00	\$240,000.00								
2	Construcción de 350 letrinas aboneras cantón La Soledad (200 letrinas aboneras en Guajoyo ; 90 en Miramar; 60 en Flor de Fuego)	Cantón La Soledad	12	Municipalidad, ANDA, empresa privada	\$262,500.00		\$262,500.00							
3	Mejoramiento de tuberías de agua potable para 80 viviendas, cantón La Soledad	Cantón La Soledad	11	Municipalidad, ANDA, PFGL, FUSADES	\$23,360.00			\$23,360.00						

Nº	Nombre de proyecto	Ubicación	Prioridad	Fuente de financiamiento	Costo estimado (\$)	Cronograma de ejecución financiera							
						2015	2016	2017	2018	2019	2020	2021	2022
4	Construcción de 2 tanques de agua para el cantón La Soledad	Cantón La Soledad	1 1	Municipalidad, ANDA, PFGL, FUSADES	\$300,000.00				\$150,000.00	\$150,000.00			
5	Instalación de 1800 mts de tubería de aguas negras en barrio El Santuario (California 600 mts; colonia San Luis 300 metros; colonia San Antonio 600 metros; 9ª calle ote. colonia San José 300 metros)	Barrio El Santuario	1 1	Municipalidad, ANDA, empresa privada	\$95,400.00				\$95,400.00				
6	Instalación de un sistema de tubería de aguas negras para 420 viviendas en barrio Concepción (15 viviendas en Chacharitas; 45 viviendas en Cornejo N°2; 75 viviendas en Granado; 72 viviendas en Comejo N°1; 175 viviendas en calle principal; 38 viviendas en Buena Vista)	Barrio Concepción	1 0	Municipalidad, ANDA, empresa privada	\$122,640.00					\$61,320.00	\$61,320.00		
7	Ampliación de tuberías de aguas negras 800 mts incluidos las fincas en Agua Caliente; 1,500 mts en San Roque y Centro América y Flores, barrio San Juan de Dios	Barrio San Juan de Dios	1 0	Municipalidad, ANDA, empresa privada	\$133,400.00					\$66,700.00	\$66,700.00		

Nº	Nombre de proyecto	Ubicación	Prioridad	Fuente de financiamiento	Costo estimado (\$)	Cronograma de ejecución financiera							
						2015	2016	2017	2018	2019	2020	2021	2022
8	Elaboración de un diagnóstico de factibilidad para construir planta de tratamiento de aguas negras en 7 colonias de la zona 4 del barrio San Francisco	Barrio San Francisco	10	Municipalidad, ANDA, empresa privada	\$5,000.00					\$5,000.00			
10	Gestión con instituciones competentes la elaboración de un estudio de factibilidad favorable para la construcción de pozo de agua, cantón La Joya	Cantón La Joya	9	Municipalidad, ANDA, PFGL, FUSADES	\$3,000.00						\$3,000.00		
11	Instalación de un sistema de agua potable domiciliar para 50 viviendas, cantón La Joya	Cantón La Joya	9	Municipalidad, INSAFORP, FUSADES	\$14,600.00						\$14,600.00		
12	Instalación de un sistema de 5 km de agua potable desde san Antonio Los Obrajes hasta Motingo para 77 viviendas; 7 viviendas en Lot. Conacaste frente de col. Monte Sinaí, cantón San Antonio Achichilquito	Cantón San Antonio Achichilquito	9	Municipalidad, ANDA, PFGL, FUSADES	\$24,528.00						\$24,528.00		

Nº	Nombre de proyecto	Ubicación	Prioridad	Fuente de financiamiento	Costo estimado (\$)	Cronograma de ejecución financiera							
						2015	2016	2017	2018	2019	2020	2021	2022
13	Gestión con instituciones competentes para la perforación de 2 pozos de agua, uno en Motingo y el otro en el nacimiento San Bartolo Las Pilas, cantón San Antonio Achichilquito	Cantón San Antonio Achichilquito	9	Municipalidad, ANDA, PFGL, FUSADES	\$50,000.00						\$50,000.00		
14	Construcción de 45 letrinas aboneras en cantón La Joya	Cantón La Joya	9	Municipalidad, FISDL, instituciones privadas, ONG's	\$33,750.00						\$33,750.00		
15	Construcción de 12 letrinas aboneras en Marquesado; 20 en San Antonio Achichilquito; 20 en Motingo; 52 en San Bartolo, cantón San Antonio Achichilquito	Cantón San Antonio Achichilquito	9	Municipalidad, FISDL, instituciones privadas, ONG's	\$78,000.00						\$39,000.00	\$39,000.00	
16	Perforación de pozo de agua y construcción de un tanque receptor de agua, cantón Dos Quebradas	Cantón Dos Quebradas	8	Municipalidad, ANDA, PFGL, FUSADES	\$25,000.00							\$25,000.00	
17	Instalación de un sistema de agua potable para 245 viviendas de los caseríos San Juan Buena Vista, Arenera, cantón Parras Lempa	Cantón Parras Lempa	8	Municipalidad, ANDA, PFGL, FUSADES	\$71,540.00							\$71,540.00	

Nº	Nombre de proyecto	Ubicación	Prioridad	Fuente de financiamiento	Costo estimado (\$)	Cronograma de ejecución financiera							
						2015	2016	2017	2018	2019	2020	2021	2022
	Construcción de 80 letrinas aboneras en El Rebelde y 30 en El Copinol, cantón El Rebelde	Cantón El Rebelde	8	Municipalidad, FISDL, instituciones privadas, ONG's	\$82,500.00							\$82,500.00	
18	Instalación de energía eléctrica para 20 viviendas en cantón La Joya	Cantón La Joya	8	Municipalidad, Del Sur, PFGL	\$5,840.00							\$5,840.00	
19	Instalación de energía eléctrica para 10 viviendas en Rio Frio, cantón Parras Lampa	Cantón Parras Lampa	8	Municipalidad, Del Sur, PFGL	\$2,920.00							\$2,920.00	
20	Introducción de energía para 77 viviendas en cantón San Antonio Achichilquito	Cantón San Antonio Achichilquito	8	Municipalidad, Del Sur, PFGL	\$22,484.00							\$22,484.00	
21	Instalación de energía para 50 viviendas en San Bernardino, cantón San Antonio Caminos	Cantón San Antonio Caminos	8	Municipalidad, Del Sur, PFGL	\$14,600.00							\$14,600.00	
23	Instalación de sistema de agua potable para 55 viviendas, cantón San Francisco Chamoco,	Cantón San Francisco Chamoco	7	Municipalidad, INSAFORP, FUSADES	\$6,600.00							\$6,600.00	
24	Perforación de un pozo de agua en Los Cobanos y construcción de un tanque receptor de agua para todo el cantón Achichilco	Cantón Achichilco	7	Municipalidad, INSAFORP, FUSADES	\$30,000.00							\$30,000.00	

Nº	Nombre de proyecto	Ubicación	Prioridad	Fuente de financiamiento	Costo estimado (\$)	Cronograma de ejecución financiera							
						2015	2016	2017	2018	2019	2020	2021	2022
25	Instalación de un sistema de agua potable para 14 viviendas en Buena Vista; 50 viviendas en Hacienda Primavera; 120 viviendas en Primavera, cantón Chucuyo	Cantón Chucuyo	7	Municipalidad, INSAFORP, FUSADES	\$45,000.00							\$45,000.00	
26	Instalación de 250 mts de líneas secundarias de alumbrado público para 20 viviendas, cantón Mira Lempa	Cantón Mira Lempa	7	Municipalidad, Del Sur, PFGL	\$1,000.00							\$1,000.00	
27	Mejoramiento de alumbrado público con 5 postes y 15 lámparas en la comunidad Brisas del sur que abarca 160 viviendas, cantón Dos Quebradas	Cantón Dos Quebradas	7	Municipalidad, Del Sur, PFGL	\$6,000.00							\$6,000.00	
28	Introducción de 1,910 mts de tuberías de aguas negras en colonia San Fernando, El Carmen, Lotificación Najarro, San Benito, San Cristóbal I y II, cantón Dos Quebradas	Cantón Dos Quebradas	7	Municipalidad, ANDA, empresa privada	\$110,780.00							\$55,390.00	\$55,390.00
29	Gestión con instituciones competentes para construir un pozo de absorción de aguas negras para 250 vivienda en la	Cantón Achichilco	7	Municipalidad, ANDA, empresa privada	\$125,000.00							\$62,500.00	\$62,500.00

Nº	Nombre de proyecto	Ubicación	Prioridad	Fuente de financiamiento	Costo estimado (\$)	Cronograma de ejecución financiera							
						2015	2016	2017	2018	2019	2020	2021	2022
	comunidad Achichilco, cantón Achichilco												
30	Introducción de un sistema de aguas negras para 65 viviendas Lotificación Primavera y Navarra 2ª etapa; 120 viviendas en Santa Gertrudis, cantón Chucuyo	Cantón Chucuyo	7	Municipalidad, ANDA, empresa privada	\$18,980.00							\$18,980.00	
31	Construcción de 25 letrinas aboneras en Guarumo, cantón Obrajuelo Lempa	Cantón Obrajuelo Lempa	7	Municipalidad, FISDL, instituciones privadas, ONG's	\$18,750.00							\$18,750.00	
32	Ampliación de 100 mts de cable eléctrico aéreo en la comunidad San Jacinto Najarro, cantón Dos Quebradas	Cantón Dos Quebradas	6	Municipalidad, Del Sur, PFGL	\$1,000.00								\$1,000.00
33	Ampliación de alumbrado público 200 mts en pasaje San José y comunidad Calle Chiquita, barrio El Calvario	Barrio El Calvario	6	Municipalidad, Del Sur, PFGL	\$3,700.00								\$3,700.00
34	Mejoramiento de alumbrado público con 15 lámparas en calle principal de comunidad Cruz Verde, cantón San Diego	Cantón San Diego	6	Municipalidad, Del Sur, PFGL	\$5,000.00								\$5,000.00
			Total de inversión		\$1864,932.00	\$240,000.00	\$262,500.00	\$0.00	\$268,760.00	\$221,700.00	\$231,578.00	\$508,104.00	\$132,290.00

Nº	Nombre de proyecto	Ubicación	Prioridad	Fuente de financiamiento	Costo estimado (\$)	Cronograma de ejecución financiera							
						2015	2016	2017	2018	2019	2020	2021	2022
				FODES y GESTIÓN									
Desglose de presupuesto por fuente de financiamiento					FODES (1)	\$72,000.00	\$78,750.00	\$0.00	\$80,628.00	\$66,510.00	\$69,473.40	\$152,431.20	\$39,687.00
					GESTIÓN	\$168,000.00	\$183,750.00	\$0.00	\$188,132.00	\$155,190.00	\$162,104.60	\$355,672.80	\$92,603.00
					Totales	\$240,000.00	\$262,500.00	\$0.00	\$268,760.00	\$221,700.00	\$231,578.00	\$508,104.00	\$132,290.00

N o.	Nombre de proyecto	Ubicación	Prioridad	Fuente de financiamiento	Costo estimado (\$)	Cronograma de ejecución financiera							
						2015	2016	2017	2018	2019	2020	2021	2022
PROGRAMA: Habilitación de infraestructura recreativa y deportiva													
1	Ampliación de 800 mts. de cancha de futbol en la comunidad de Sinaí, cantón Achichilco	Cantón Achichilco	10	Municipalidad, FISDL	\$3,000.00					\$3,000.00			
2	Gestión para construir un parque infantil 800 mts cuadrados en cantón Achichilco	Cantón Achichilco	10	Municipalidad, FISDL	\$33,000.00					\$16,500.00	\$16,500.00		
3	Construcción de zona recreativa en Cristo Rey, Junquillal y Coyolar, cantón Antón Flores	Cantón Antón Flores	9	Municipalidad, FISDL	\$40,000.00						\$20,000.00	\$20,000.00	
4	Gestión para construir un parque recreativo Brisas del Sur, cantón Dos Quebradas	Cantón Dos Quebradas	8	Municipalidad, FISDL	\$40,000.00						\$20,000.00	\$20,000.00	

N o.	Nombre de proyecto	Ubicación	Prioridad	Fuente de financiamiento	Costo estimado (\$)	Cronograma de ejecución financiera							
						2015	2016	2017	2018	2019	2020	2021	2022
		s											
5	Construcción de una cancha en Brisas del Jiboa, cantón Dos Quebradas	Cantón Dos Quebradas	8	Municipalidad, FISDL	\$8,000.00							\$8,000.00	
6	Construcción de cancha de futbol para niños y jóvenes cantón Mira Lempa	Cantón Mira Lempa	8	Municipalidad, FISDL	\$8,000.00							\$8,000.00	
7	Construcción de cancha de futbol de una manzana, en la Toscana, cantón Antón Flores	Cantón Antón Flores	7	Municipalidad, FISDL	\$4,000.00							\$4,000.00	
8	Construcción una cancha en zona de Palo Alto, barrio San Francisco	Barrio San Francisco	6	Municipalidad, FISDL	\$3,000.00							\$3,000.00	
9	Construcción de parque en la zona verde comunidad Remegúisa, barrio San Francisco	Barrio San Francisco	6	Municipalidad, FISDL	\$15,000.00							\$7,500.00	\$7,500.00
				Total de inversión FODES y GESTIÓN	\$154,000.00	\$0.00	\$0.00	\$0.00	\$0.00	\$19,500.00	\$56,500.00	\$70,500.00	\$7,500.00
Desglose de presupuesto por fuente de financiamiento					FODES (1)	\$0.00	\$0.00	\$0.00	\$0.00	\$3,900.00	\$11,300.00	\$14,100.00	\$1,500.00
					GESTIÓN	\$0.00	\$0.00	\$0.00	\$0.00	\$15,600.00	\$45,200.00	\$56,400.00	\$6,000.00
					Totales	\$0.00	\$0.00	\$0.00	\$0.00	\$19,500.00	\$56,500.00	\$70,500.00	\$7,500.00

Nº	Nombre de proyecto	Ubicación	Prioridad	Fuente de financiamiento	Costo estimado (\$)	Cronograma de ejecución financiera								
						2015	2016	2017	2018	2019	2020	2021	2022	
PROGRAMA: : Fortalecimiento del patrimonio cultural de San Vicente														
1	Ordenamiento y recuperación del centro histórico de San Vicente	San Vicente	13	Municipalidad MOP, FOVIAL, FISDL, Secretaria de la Cultura, empresa privada	\$2.509.000,00	\$313.625,00	\$313.625,00	\$313.625,00	\$313.625,00	\$313.625,00	\$313.625,00	\$313.625,00	\$313.625,00	
			Total de inversión FODES y GESTIÓN		\$2.509.000,00	\$313.625,00	\$313.625,00	\$313.625,00	\$313.625,00	\$313.625,00	\$313.625,00	\$313.625,00	\$313.625,00	
Desglose de presupuesto por fuente de financiamiento														
					FODES (1)	\$313.625,00	\$313.625,00	\$313.625,00	\$313.625,00	\$313.625,00	\$313.625,00	\$313.625,00	\$313.625,00	\$313.625,00
					GESTIÓN	\$0	\$0	\$0	\$0	\$0	\$0	\$0	\$0	
					Totales	\$313.625,00	\$313.625,00	\$313.625,00	\$313.625,00	\$313.625,00	\$313.625,00	\$313.625,00	\$313.625,00	

	Nombre de proyecto	Ubicación	Prioridad	Fuente de financiamiento	Costo estimado (\$)	Cronograma de ejecución financiera							
						2015	2016	2017	2018	2019	2020	2021	2022
PROGRAMA: Generación de oportunidades para la construcción y la tenencia segura de viviendas													
1	Gestión con instituciones competentes para la construcción de 50 viviendas en Guajoyo; 5 en Miramar; 15 en Flor de Fuego; con una dimensión de 6x6, dos cuartos, una sala, en cantón La Soledad	Cantón La Soledad	7	Municipalidad , ISTA, HÁBITAT, Techo para mi país, FONAVIPO	\$910,000.00							\$455,000.00	\$455,000.00
2	Gestión con instituciones competentes para la construcción de 72 viviendas de 5x6 mts, de 2 cuartos, sala y corredor en barrio Concepción	Barrio Concepción	6	Municipalidad , ISTA, HÁBITAT, Techo para mi país, FONAVIPO	\$936,000.00							\$468,000.00	\$468,000.00
3	Gestión con instituciones competentes para la escrituración de 54 lotes en Los Cobanos y 54 lotes Achichilco Centro, cantón Achichilco	Cantón Achichilco	5	Municipalidad , ISTA, HÁBITAT, Techo para mi país, FONAVIPO	\$108,000.00								\$108,000.00
4	Gestión con instituciones competentes para la construcción de 35 viviendas con condiciones dignas, barrio El Calvario	Barrio El Calvario	5	Municipalidad , ISTA, HÁBITAT, Techo para mi país, FONAVIPO	\$455,000.00								\$455,000.00

	Nombre de proyecto	Ubicación	Prioridad	Fuente de financiamiento	Costo estimado (\$)	Cronograma de ejecución financiera							
						2015	2016	2017	2018	2019	2020	2021	2022
5	Gestión con FONAVIPO para la renegociación de deuda y pago de capital con de 70 viviendas en barrio El Santuario	Barrio El Santuario	5	FONAVIPO, Municipalidad	\$2,000.00								\$2,000.00
			Total de inversión FODES y GESTIÓN		\$2411,000.00	\$0.00	\$0.00	\$0.00	\$0.00	\$0.00	\$0.00	\$923,000.00	\$1488,000.00
Desglose de presupuesto por fuente de financiamiento					FODES (1)	\$0.00	\$0.00	\$0.00	\$0.00	\$0.00	\$0.00	\$92,300.00	\$148,800.00
					GESTIÓN	\$0.00	\$0.00	\$0.00	\$0.00	\$0.00	\$0.00	\$830,700.00	\$1339,200.00
					Totales	\$0.00	\$0.00	\$0.00	\$0.00	\$0.00	\$0.00	\$923,000.00	\$1488,000.00

Nº	Nombre de proyecto	Ubicación	Prioridad	Fuente de financiamiento	Costo estimado (\$)	Cronograma de ejecución financiera							
						2015	2016	2017	2018	2019	2020	2021	2022
PROGRAMA: Mejoramiento de la calidad, cobertura y acceso a la educación													
1	Gestión para la construcción de una escuela de nivel básico y zona verde en Guarumo y Casas Viejas, cantón Obrajuelo Lempa	Cantón Obrajuelo Lempa	11	Municipalidad , MINED, FISDL, FUSADES	\$150,000.00				\$75,000.00	\$75,000.00			
2	Construcción de un muro perimetral de la escuela 90 metros de largo por 6 de ancho La Quesera y El Pedregal, cantón Obrajuelo Lempa	Cantón Obrajuelo Lempa	9	Municipalidad , MINED, FISDL	\$120,960.00						\$60,480.00	\$60,480.00	
3	Gestión con instituciones competentes para la construcción de un centro de desarrollo infantil para el cantón Chucuyo	Cantón Chucuyo	9	Municipalidad , MINED, FISDL, FUSADES	\$53,267.50						\$53,267.50		
4	Gestión con instituciones competentes un programa de becas dirigido a 20 estudiantes para bachillerato, cantón Dos Quebradas	Cantón Dos Quebradas	7	Municipalidad , MINED, FISDL	\$24,000.00							\$24,000.00	
				Total de inversión FODES y GESTIÓN	\$348,227.50	\$0.00	\$0.00	\$0.00	\$75,000.00	\$75,000.00	\$113,747.50	\$84,480.00	\$0.00
Desglose de presupuesto por fuente de financiamiento					FODES (1)	\$0.00	\$0.00	\$0.00	\$7,500.00	\$7,500.00	\$11,374.75	\$8,448.00	\$0.00
					GESTIÓN	\$0.00	\$0.00	\$0.00	\$67,500.00	\$67,500.00	\$102,372.7	\$76,032.00	\$0.00

Nº	Nombre de proyecto	Ubicación	Prioridad	Fuente de financiamiento	Costo estimado (\$)	Cronograma de ejecución financiera							
						2015	2016	2017	2018	2019	2020	2021	2022
									0	0	5		
					Totales	\$0.00	\$0.00	\$0.00	\$75,000.00	\$75,000.00	\$113,747.50	\$84,480.00	\$0.00

Nº	Nombre de proyecto	Ubicación	Prioridad	Fuente de financiamiento	Costo estimado (\$)	Cronograma de ejecución financiera							
						2015	2016	2017	2018	2019	2020	2021	2022
PROGRAMA: Mejoramiento de la calidad, cobertura y acceso a los servicios de salud													
1	Gestión al MINSAL para mejorar la atención y calidad de los servicios en el Hospital Nacional Santa Gertrudis y en la Unidad Comunitaria Familiar (UCSF) del municipio de San Vicente	Casco Urbano		Municipalidad, MINSAL	\$2,100.00			\$2,100.00					
2	Gestión con instituciones competentes para construir una casa de Salud en Las Flores y Navarra 2ª etapa, cantón Chucuyo	Cantón Chucuyo	11	Municipalidad, MINSAL	\$40,000.00					\$40,000.00			
3	Gestión con instituciones competentes para construir una casa de la salud de 12x12 mts, por donde estaba la escuela antigua, cantón El Rebelde	Cantón El Rebelde	10	Municipalidad, MINSAL	\$40,000.00					\$40,000.00			

Nº	Nombre de proyecto	Ubicación	Prioridad	Fuente de financiamiento	Costo estimado (\$)	Cronograma de ejecución financiera							
						2015	2016	2017	2018	2019	2020	2021	2022
4	Adecuación de casa comunal para un dispensario de salud con equipamiento (puerta, ventana y energía), cantón La Joya	Cantón La Joya	7	Municipalidad, MINSAL	\$10,000.00							\$10,000.00	
5	Gestión para construir una casa de la salud en lote ya donado en lotificación Villas de Sandy, cantón San Diego	Cantón San Diego	6	Municipalidad, MINSAL	\$40,000.00								\$40,000.00
6	Gestión con instituciones competentes para construir una casa de salud en Jacinto Najarro equipada con medicamento y personal médico en cantón Dos Quebradas	Cantón Dos Quebradas	5	Municipalidad, MINSAL	\$40,000.00								\$40,000.00
				Total de inversión FODES y GESTIÓN	\$172,100.00	\$0.00	\$0.00	\$2,100.00	\$0.00	\$80,000.00	\$0.00	\$10,000.00	\$80,000.00
Desglose de presupuesto por fuente de financiamiento													
					FODES (1)	\$0.00	\$0.00	\$210.00	\$0.00	\$8,000.00	\$0.00	\$1,000.00	\$8,000.00
					GESTIÓN	\$0.00	\$0.00	\$1,890.00	\$0.00	\$72,000.00	\$0.00	\$9,000.00	\$72,000.00
					Totales	\$0.00	\$0.00	\$2,100.00	\$0.00	\$80,000.00	\$0.00	\$10,000.00	\$80,000.00

Nº	Nombre de proyecto	Ubicación	Prioridad	Fuente de financiamiento	Costo estimado (\$)	Cronograma de ejecución financiera							
						2015	2016	2017	2018	2019	2020	2021	2022
PROGRAMA: Fortalecimiento de los espacios de prevención de la violencia y promoción de la cultura de paz													
1	Gestión para la implementación efectiva de un plan de seguridad y prevención de la violencia en el Municipio de San Vicente.	San Vicente		Municipalidad, INSAFORP, ONG'S, USAID, Ministerio de Justicia y Seguridad Publica.	\$400.000,00	\$50.000,00	\$50.000,00	\$50.000,00	\$50.000,00	\$50.000,00	\$50.000,00	\$50.000,00	\$50.000,00
2	Implementación del plan municipal de prevención de la violencia contra las mujeres		13	Municipalidad, ONG`s, ISDEMU, CONAMYPE, INJUVE, CIUDAD MUJER, MINED, Ministerio de Justicia y Seguridad Publica	\$30.000,00	\$3.750,00	\$3.750,00	\$3.750,00	\$3.750,00	\$3.750,00	\$3.750,00	\$3.750,00	\$3.750,00
				Total de inversión FODES y GESTIÓN	\$430.000,00	\$53.750,00	\$53.750,00	\$53.750,00	\$53.750,00	\$53.750,00	\$53.750,00	\$53.750,00	\$53.750,00
Desglose de presupuesto por fuente de financiamiento					FODES (1)	\$5.350,00	\$5.350,00	\$5.350,00	\$5.350,00	\$5.350,00	\$5.350,00	\$5.350,00	\$5.350,00
					GESTIÓN	\$48.375,00	\$48.375,00	\$48.375,00	\$48.375,00	\$48.375,00	\$48.375,00	\$48.375,00	\$48.375,00
					Totales	\$53.750,00	\$53.750,00	\$53.750,00	\$53.750,00	\$53.750,00	\$53.750,00	\$53.750,00	\$53.750,00

Nº	Nombre de proyecto	Ubicación	Prioridad	Fuente de financiamiento	Costo estimado (\$)	Cronograma de ejecución financiera							
						2015	2016	2017	2018	2019	2020	2021	2022
PROGRAMA: Habilitación de infraestructura para el desarrollo comunal													
1	Construcción de casa comunal de ladrillo y dimensiones de 10 x 20 mts, cantón El Rebelde	Cantón El Rebelde	10	Municipalidad, FISDL	\$60,000.00				\$30,000.00	\$30,000.00			
2	Construcción de casa comunal 240 mts² = 60x40mts con 3 salas: clínica, parvularia y sala de reuniones a ubicarse en San Jose La Gloria, cantón Antón Flores	Cantón Antón Flores	9	Municipalidad, FISDL	\$40,000.00						\$40,000.00		
3	Construcción de casa comunal de 13 x 16 comunidad Guajoyo, cantón La Soledad	Cantón La Soledad	9	Municipalidad, FISDL	\$40,000.00						\$40,000.00		
4	Construcción casa comunal con zona verdes San Diego I, El Carmen, Lotificación Agricaña, Villa Sandy, cantón San Diego	Cantón San Diego	7	Municipalidad, FISDL	\$40,000.00							\$20,000.00	\$20,000.00
5	Gestión para equipar con mobiliario de oficina y papelería a la ADESCO del caserío El Rebelde, cantón El Rebelde	Cantón El Rebelde	7	Municipalidad, FISDL	\$2,500.00							\$2,500.00	
6	Construcción de una casa comunal de usos múltiples de 25x10 mts en lote escriturado para la Jiboa I y II, cantón San Antonio Caminos	Cantón San Antonio Caminos	6	Municipalidad, FISDL	\$45,000.00							\$22,500.00	\$22,500.00
				Total de inversión FODES y GESTIÓN	\$227,500.00	\$0.00	\$0.00	\$0.00	\$30,000.00	\$30,000.00	\$80,000.00	\$45,000.00	\$42,500.00
Desglose de presupuesto por fuente de financiamiento					FODES (1)	\$0.00	\$0.00	\$0.00	\$3,000.00	\$3,000.00	\$8,000.00	\$4,500.00	\$4,250.00

Nº	Nombre de proyecto	Ubicación	Prioridad	Fuente de financiamiento	Costo estimado (\$)	Cronograma de ejecución financiera							
						2015	2016	2017	2018	2019	2020	2021	2022
					GESTIÓN	\$0.00	\$0.00	\$0.00	\$27,000.00	\$27,000.00	\$72,000.00	\$40,500.00	\$38,250.00
					Totales	\$0.00	\$0.00	\$0.00	\$30,000.00	\$30,000.00	\$80,000.00	\$45,000.00	\$42,500.00

TABLA 9. CONSOLIDADO DE LA INVERSION DEL PEP DESGLOSADOS POR PROYECTOS EN EL ÁMBITO ECONÓMICO

Nº	Nombre de proyecto	Ubicación	Prioridad	Fuente de financiamiento	Costo estimado (\$)	Cronograma de ejecución financiera							
						2015	2016	2017	2018	2019	2020	2021	2022
PROGRAMA: Generación de espacios para fomento de habilidades laborales													
1	Generación de espacios para el desarrollo integral de la juventud vicentina	San Vicente	13	Municipalidad, ONG's presentes en el municipio (CARITAS, VISIÓN MUNDIAL, INTERVIDA), INJUVE, FUNDE, CONAMYPE, Ministerio de Trabajo, Ministerio de Justicia y Seguridad Pública, MINED.	\$30,000.00	\$3,750.00	\$3,750.00	\$3,750.00	\$3,750.00	\$3,750.00	\$3,750.00	\$3,750.00	\$3,750.00
2	Gestión para implementar 3 talleres vocacionales: costura, panadería y cosmetología dirigida a 120 mujeres jóvenes y adultas de Sinaí y El Cobano,	Cantón Achichilco	11	Municipalidad, INSAFORP, CONAMYPE, ONG'S, FISDL, INJUVE	\$14,400.00			\$7,200.00	\$7,200.00				

Nº	Nombre de proyecto	Ubicación	Prioridad	Fuente de financiamiento	Costo estimado (\$)	Cronograma de ejecución financiera							
						2015	2016	2017	2018	2019	2020	2021	2022
	cantón Achichilco												
3	Gestión para implementar 4 talleres vocacionales: elaboración de jabón y shampoo, cosmetología, cocina, dirigida a 280 mujeres jóvenes y adultas de Las Margaritas y San Ignacio del cantón Antón Flores	Cantón Antón Flores		Municipalidad, INSAFORP, CONAMYPE, ONG'S, FISDL, INJUVE	\$33,600.00			\$16,800.00	\$16,800.00				
4	Gestión para implementar 5 talleres turístico-artesanal de: artesanía en barro, en madera, en semilla; guías turísticos y obra de banco dirigido a 100 personas (jóvenes, adultos, mujeres y hombres) en cantón La Joya	Cantón La Joya		Municipalidad, INSAFORP, CONAMYPE, ONG'S, FISDL, INJUVE	\$12,000.00				\$12,000.00				
5	Gestión para implementar 7 talleres vocacionales de: electricidad, carpintería, albañilería, cocinero, costura, panadería, corte y confección con materiales dirigido a 210 personas jóvenes, mujeres y hombres	Cantón El Rebelde	11	Municipalidad, INSAFORP, CONAMYPE, ONG'S, FISDL, INJUVE	\$26,200.00				\$13,100.00	\$13,100.00			

Nº	Nombre de proyecto	Ubicación	Prioridad	Fuente de financiamiento	Costo estimado (\$)	Cronograma de ejecución financiera							
						2015	2016	2017	2018	2019	2020	2021	2022
	en cantón El Rebelde												
6	Gestión para implementar 3 talleres vocacionales de: costura, electricidad, cosmetología dirigido a 137 personas (jóvenes, mujeres y hombres), cantón San Francisco Chamoco	Cantón San Francisco Chamoco	11	Municipalidad, INSAFORP, CONAMYPE, ONG'S, FISDL, INJUVE	\$16,440.00				\$8,220.00	\$8,220.00			
7	Gestión para implementar 3 iniciativas productivas de: granja de patio (2 novillas, 10 gallinas, 2 peligueyes, 2 cerdos), crianza de especies menores, comunidad Flor de Fuego, El Guaje del cantón La Soledad	Cantón La Soledad	11	Municipalidad, INSAFORP, CONAMYPE, ONG'S, FISDL, INJUVE	\$7,875.00				\$7,875.00				
8	Gestión para implementar 2 talleres vocacionales de: panadería, cosmetología dirigido a 40 mujeres jóvenes y adultas en cantón La Soledad	Cantón La Soledad	11	Municipalidad, INSAFORP, CONAMYPE, ONG'S, FISDL, INJUVE	\$4,800.00				\$4,800.00				
9	Gestión para la creación de una fábrica de elaboración de refrescos envasados	Casco urbano	11	Municipalidad, INSAFORP, CONAMYPE, ONG'S, FISDL, INJUVE	\$25,000.00				\$12,500.00	\$12,500.00			

Nº	Nombre de proyecto	Ubicación	Prioridad	Fuente de financiamiento	Costo estimado (\$)	Cronograma de ejecución financiera							
						2015	2016	2017	2018	2019	2020	2021	2022
	dirigida a 625 socias de la Asociación de Mujeres Vicentinas												
10	Gestión para implementar 11 talleres vocacionales de: estructuras metálica, carpintería, mecánica automotriz, enderezado y pintura, electricidad, fontanería, bisutería, floristería, panadería, cosmetología, corte y confección dirigida 280 jóvenes y mujeres en cantón Dos Quebradas	Cantón Dos Quebradas	10	Municipalidad, INSAFORP, CONAMYPE, ONG'S, FISDL, INJUVE	\$33,600.00					\$16,800.00	\$16,800.00		
11	Gestión para implementar 3 talleres artesanales: bisutería, piñatería y dulcería dirigido a 120 mujeres de las Margaritas y San Ignacio, cantón Antón Flores	Cantón Antón Flores	10	Municipalidad, INSAFORP, CONAMYPE, ONG'S, FISDL, INJUVE	\$14,000.00					\$14,000.00			
12	Gestión para implementar 4 iniciativas económicas: micro empresa de zapatería, panadería, sastrería y cosmetología dirigido a 800 personas jóvenes y mujeres de Jiboa II y Jilón del	Cantón San Antonio Caminos	10	Municipalidad, INSAFORP, CONAMYPE, ONG'S, FISDL, INJUVE	\$96,000.00					\$32,000.00	\$32,000.00	\$32,000.00	

Nº	Nombre de proyecto	Ubicación	Prioridad	Fuente de financiamiento	Costo estimado (\$)	Cronograma de ejecución financiera							
						2015	2016	2017	2018	2019	2020	2021	2022
	cantón San Antonio Caminos												
13	Gestión para implementar 6 iniciativas económicas de: carpintería, estructura metálica, automotriz, panadería, cosmetología y granja de gallinas dirigido a 300 personas jóvenes, mujeres y hombres en cantón Parras Lempa	Cantón Parras Lempa	10	Municipalidad, INSAFORP, CONAMYPE, ONG'S, FISDL, INJUVE	\$36,000.00					\$18,000.00	\$18,000.00		
14	Gestión para implementar 4 talleres: computación, bisutería, panadería, corte y confección dirigido a 80 mujeres jóvenes y adultas en cantón San Diego	Cantón San Diego	9	Municipalidad, INSAFORP, CONAMYPE, ONG'S, FISDL, INJUVE	\$9,600.00						\$9,600.00		
15	Gestión para implementar 6 talleres vocacionales de: panadería, costura, cocina, computación, cosmetología, carpintería dirigido a 216 personas jóvenes, mujeres y hombres en barrio	Barrio Concepción	9	Municipalidad, INSAFORP, CONAMYPE, ONG'S, FISDL, INJUVE	\$25,920.00						\$12,960.00	\$12,960.00	

Nº	Nombre de proyecto	Ubicación	Prioridad	Fuente de financiamiento	Costo estimado (\$)	Cronograma de ejecución financiera							
						2015	2016	2017	2018	2019	2020	2021	2022
	Concepción												
16	Gestión para crear 2 iniciativas productivas de: comida y dulcería artesanal dirigida 40 personas jóvenes y mujeres en barrio San Juan de Dios	Barrio San Juan de Dios	9	Municipalidad, INSAFORP, CONAMYPE, ONG'S, FISDL, INJUVE	\$4,800.00						\$4,800.00		
17	Gestión para implementar 3 talleres vocacionales de: panadería, cosmetología, mecánica general dirigido a 375 personas durante 6 meses en cantón Obrajuelo Lempa	Cantón Obrajuelo Lempa	9	Municipalidad, INSAFORP, CONAMYPE, ONG'S, FISDL, INJUVE	\$45,000.00						\$15,000.00	\$15,000.00	\$15,000.00
18	Gestión para implementar 3 talleres vocacionales de: panadería, corte y confección, cosmetología dirigido a 30 mujeres, barrio El Calvario	Barrio El Calvario	8	Municipalidad, INSAFORP, CONAMYPE, ONG'S, FISDL, INJUVE	\$3,600.00							\$3,600.00	
19	Gestión para implementar 8 talleres vocacionales de: bisutería, computación, corte y confección, sastrería, mecánica, obra de banco, electricidad, zapatería dirigido a 400 personas	Barrio El Santuario	8	Municipalidad, INSAFORP, CONAMYPE, ONG'S, FISDL, INJUVE	\$48,000.00							\$24,000.00	\$24,000.00

Nº	Nombre de proyecto	Ubicación	Prioridad	Fuente de financiamiento	Costo estimado (\$)	Cronograma de ejecución financiera							
						2015	2016	2017	2018	2019	2020	2021	2022
	jóvenes, mujeres y adultos, barrio El Santuario												
20	Gestión para implementar 3 iniciativas económicas: comida, dulcería artesanal, bisutería, dirigida a 160 a mujeres jóvenes y adultas de las colonias Duran, Vaquerano y Santa Lucía en barrio San Francisco	Barrio San Francisco	8	Municipalidad, INSAFORP, CONAMYPE, ONG'S, FISDL, INJUVE	\$19,200.00							\$9,600.00	\$9,600.00
			Total de inversión FODES y GESTIÓN		506.035,00	3.750,00	3.750,00	27.750,00	86.245,00	118.370,00	112.910,00	100.910,00	52.350,00
Desglose de presupuesto por fuente de financiamiento													
					FODES (1)	\$187,50	\$187,50	\$1.387,50	\$4.312,25	\$5.918,50	\$5.645,50	\$5.045,50	\$2.617,50
					GESTIÓN	\$3.562,50	\$3.562,50	\$26.362,50	\$81.932,75	\$112.451,50	\$107.264,50	\$95.864,50	\$49.732,50
					Totales	\$3.750,00	\$3.750,00	\$27.750,00	\$86.245,00	\$118.370,00	\$112.910,00	\$100.910,00	\$52.350,00

Nº	Nombre de proyecto	Ubicación	Prioridad	Fuente de financiamiento	Costo estimado (\$)	Cronograma de ejecución financiera							
						2015	2016	2017	2018	2019	2020	2021	2022
PROGRAMA: Generación de espacios que fortalezcan la actividad emprendedora, productiva, comercial y turística													
1	Implementación de un programa municipal de apoyo al fortalecimiento de la actividad agrícola y al pequeño comercio del municipio de San Vicente	San Vicente	1 3	Municipalidad, CONAMYPE, ONG's, MAG, FOMILENIO, CENTA, IICA	\$50.000,00	\$6.250,00	\$6.250,00	\$6.250,00	\$6.250,00	\$6.250,00	\$6.250,00	\$6.250,00	\$6.250,00
2	Implementación del plan estratégico de desarrollo turístico del municipio de San Vicente	San Vicente	1 3	Municipalidad, ONG's, CONAMYPE, Ministerio de Turismo, Secretaria de la Cultura, JICA, Embajada de Japón	\$455.000,00	\$56.875,00	\$56.875,00	\$56.875,00	\$56.875,00	\$56.875,00	\$56.875,00	\$56.875,00	\$56.875,00
3	Gestión con instituciones competentes para generar un espacio municipal permanente que promueva componentes de emprendedurismo, empleo e iniciativas productivas dirigido a jóvenes y mujeres	Casco urbano	1 3	Municipalidad, CONAMYPE	\$200.000,00		\$100.000,00	\$100.000,00					
4	Realización de 3 ferias al año de emprendedoras/es, cantón Dos Quebradas	Cantón Dos Quebradas	9	Municipalidad, CONAMYPE	\$6,000.00						\$6,000.00		

Nº	Nombre de proyecto	Ubicación	Prioridad	Fuente de financiamiento	Costo estimado (\$)	Cronograma de ejecución financiera							
						2015	2016	2017	2018	2019	2020	2021	2022
5	Gestión para fortalecer iniciativa turística rural del cantón La Joya con la construcción de 7 cabañas de 4x5 mts equipadas, mercado comunal de 10x20 mts con 6 espacios de venta para lácteos, granos, hortalizas, carne y artesanías, y colocación de pequeñas vallas promocionales y basureros	Cantón La Joya	9	Municipalidad, CONAMYPE	\$500,000.00						\$250,000.00	\$250,000.00	
6	Gestión con instituciones competentes la activación de los obrajes de añil con potencial turístico en cantón San Antonio Caminos	Cantón San Antonio Caminos	9	Municipalidad, CONAMYPE	\$10,000.00						\$10,000.00		
7	Instalación de un sistema de cámaras en zonas comerciales monitoreados por el CAM		6	Municipalidad, CONAMYPE	\$7,000.00								\$7,000.00
				Total de inversión FODES y GESTIÓN	\$1.228.000,00	\$63.125,00	\$163.125,00	\$163.125,00	\$63.125,00	\$63.125,00	\$329.125,00	\$313.125,00	\$70.125,00
Desglose de presupuesto por fuente de financiamiento					FODES (1)	\$3.156,25	\$8.156,25	\$8.156,25	\$3.156,25	\$3.156,25	\$16.456,25	\$15.656,25	\$3.506,25
					GESTIÓN	\$59.968,75	\$154.968,75	\$154.968,75	\$59.968,75	\$59.968,75	\$312.668,75	\$297.468,75	\$66.618,75
					Totales	\$63.125,00	\$163.125,00	\$163.125,00	\$63.125,00	\$63.125,00	\$329.125,00	\$313.125,00	\$70.125,00

Nº	Nombre de proyecto	Ubicación	Prioridad	Fuente de financiamiento	Costo estimado (\$)	Cronograma de ejecución financiera							
						2015	2016	2017	2018	2019	2020	2021	2022
PROGRAMA: Generación de espacios para asesoría técnicas dirigidas a fortalecer el emprendedurismo, comercio, agro y turismo													
1	Gestión con instituciones competentes para fortalecer la cooperativa de jocoteros para la adecuada explotación del jocote corona en San Bernardino, sector turismo y cantón San Antonio Caminos	Cantón San Antonio Caminos	13	Municipalidad, CONAMYPE	\$16,002.00		\$16,002.00						
2	Gestión para implementar iniciativa procesadora de productos agrícola y ganadera con formación y asesoría técnica dirigida a 25 jóvenes en la comunidad Achichilco, cantón Achichilco	Cantón Achichilco	11	Municipalidad, CONAMYPE	\$5,000.00				\$5,000.00				
3	Gestión para implementar 3 jornadas anuales de capacitaciones y asesorías técnicas en temáticas de empleabilidad y mecanismos de comercialización en cantón Chucuyo	Cantón Chucuyo	10	Municipalidad, CONAMYPE	\$1,500.00					\$1,500.00			
4	Gestión con instituciones competentes la elaboración e implementación de un plan de capacitaciones para fortalecer a la asociación de comerciantes vicentinos ACEVI	Casco Urbano	10	Municipalidad, CONAMYPE	\$3,000.00					\$3,000.00			

Nº	Nombre de proyecto	Ubicación	Prioridad	Fuente de financiamiento	Costo estimado (\$)	Cronograma de ejecución financiera							
						2015	2016	2017	2018	2019	2020	2021	2022
5	Gestión técnica a instituciones con competencia para la creación de un banco comunitario en la Zona Norte dirigido a 6000 socios de Asociación de Regantes Lempa Acahuapa	Cantón Parras Lempa	10	Municipalidad, CONAMYPE	\$20,000.00					\$20,000.00			
6	Gestión de capital semilla financiera y no financiera (10 capacitaciones) para la asociación de guías turísticos integrada por 25 jóvenes estudiantes en San Bernardino y Arenera, cantón San Antonio Caminos	Cantón San Antonio Caminos	10	Municipalidad, CONAMYPE	\$8,000.00					\$8,000.00			
7	Gestión para implementar 3 jornadas de capacitación por año en administración de negocios y mecanismos de comercialización dirigida a 250 jóvenes y mujeres en la comunidad Sináí, cantón Achichilco	Cantón Achichilco	9	Municipalidad, CONAMYPE	\$15,000.00						\$15,000.00		
8	Gestión para implementar un programa 6 meses de capacitación para elaborar insumos agrícolas orgánicos dirigido a 25 agricultores en cantón La Joya	Cantón La Joya	8	Municipalidad, CONAMYPE	\$5,000.00							\$5,000.00	
9	Gestión para implementar un programa de capacitaciones anuales durante 6 meses para elaborar insumos agrícolas orgánicos dirigido a 125 agricultores en cantón La Joya	Cantón La Joya	8	Municipalidad, CONAMYPE	\$5,000.00							\$5,000.00	

Nº	Nombre de proyecto	Ubicación	Prioridad	Fuente de financiamiento	Costo estimado (\$)	Cronograma de ejecución financiera							
						2015	2016	2017	2018	2019	2020	2021	2022
10	Gestión para implementar un programa de capacitaciones y asesorías y asesorías para fortalecer a la micro empresa (3 módulos en el año) dirigido 480 personas jóvenes y mujeres, barrio El Santuario	Barrio El Santuario	8	Municipalidad, CONAMYPE	\$57,600.00						\$28,800.00	\$28,800.00	
11	Gestión para implementar 3 jornadas de capacitación y asistencia técnica anuales para elaborar concentrado de pescado y un tanque artesanal de piscicultura dirigido a 40 personas jóvenes y adultos en la comunidad Cobano, cantón Achichilco	Cantón Achichilco	7	Municipalidad, CONAMYPE	\$4,100.00								\$4,100.00
	Gestión para la elaboración de un estudio técnico sobre el ordenamiento del comercio formal en el municipio	Casco Urbano	6	Municipalidad, CONAMYPE	\$8,000.00								\$8,000.00
12	Gestión para elaborar un plan de comercialización y mercadeo de la producción de granos básicos para cantón San Francisco Chamoco	Cantón San Francisco Chamoco	6	Municipalidad, CONAMYPE	\$8,000.00								\$8,000.00
13	Gestión para implementar un programa de capacitaciones para la elaboración de insumos orgánicos dirigido a 225 agricultores (3 jornada completas c/a 3 meses durante 3 años) en barrio Concepción	Barrio Concepción	6	Municipalidad, CONAMYPE	\$15,000.00							\$7,500.00	\$7,500.00
			Total de inversión FODES y GESTIÓN		\$171,202.00	\$0.00	\$16,002.00	\$0.00	\$5,000.00	\$32,500.00	\$43,800.00	\$46,300.00	\$27,600.00

Nº	Nombre de proyecto	Ubicación	Prioridad	Fuente de financiamiento	Costo estimado (\$)	Cronograma de ejecución financiera							
						2015	2016	2017	2018	2019	2020	2021	2022
Desglose de presupuesto por fuente de financiamiento					FODES (1)	\$0.00	\$800.10	\$0.00	\$250.00	\$1,625.00	\$2,190.00	\$2,315.00	\$1,380.00
					GESTIÓN	\$0.00	\$15,201.90	\$0.00	\$4,750.00	\$30,875.00	\$41,610.00	\$43,985.00	\$26,220.00
					Totales	\$0.00	\$16,002.00	\$0.00	\$5,000.00	\$32,500.00	\$43,800.00	\$46,300.00	\$27,600.00

TABLA 10. CONSOLIDADO DE LA INVERSION DEL PEP DESGLOSADOS POR PROYECTOS EN EL ÁMBITO AMBIENTAL

No.	Nombre de proyecto	Ubicación	Prioridad	Fuente de financiamiento	Costo estimado (\$)	Cronograma de ejecución financiera							
						2015	2016	2017	2018	2019	2020	2021	2022
PROGRAMA: Construcción de obras de mitigación y conservación del suelo													
1	Construcción de un muro de retención de cuatro metros de altura por 500 mts de largo o lineales a faldas del cerro fincona Jiboa, cantón San Antonio Caminos	Cantón San Antonio Caminos	11	MARN, FISDL	\$112,000.00				\$112,000.00				
2	Construcción de muro de contención de 10x1 mts de alto en la comunidad Brisas del Sur, cantón Dos Quebradas	Cantón Dos Quebradas	6	MARN, FISDL	\$2,240.00								\$2,240.00

No.	Nombre de proyecto	Ubicación	Prioridad	Fuente de financiamiento	Costo estimado (\$)	Cronograma de ejecución financiera							
						2015	2016	2017	2018	2019	2020	2021	2022
3	Construcción de 500 mts de canaletas en calle principal desde el Ingenio hasta el final del caserío Cruz Verde para evitar estancamiento de aguas, cantón San Diego	Cantón San Diego	6	MARN, FISDL	\$10,000.00							\$5,000.00	\$5,000.00
			Total de inversión FODES y GESTIÓN		124,240.00	0.00	0.00	0.00	112,000.00	0.00	0.00	5,000.00	7,240.00
Desglose de presupuesto por fuente de financiamiento					FODES (1)	\$0.00	\$0.00	\$0.00	\$0.00	\$0.00	\$0.00	\$0.00	\$0.00
					GESTIÓN	\$0.00	\$0.00	\$0.00	\$112,000.00	\$0.00	\$0.00	\$5,000.00	\$7,240.00
					Totales	\$0.00	\$0.00	\$0.00	\$112,000.00	\$0.00	\$0.00	\$5,000.00	\$7,240.00

N°	Nombre de proyecto	Ubicación	Prioridad	Fuente de financiamiento	Costo estimado (\$)	Cronograma de ejecución financiera							
						2015	2016	2017	2018	2019	2020	2021	2022
PROGRAMA: Control y prevención de la contaminación ambiental													
1	Gestión para la construcción de un laboratorio para identificar hongos, bacterias y plagas que afectan los cultivos de la zona norte, dirigido a 6000 socios de Asociación de Regantes Lempa Acahuapa	Cantón Parras Lempa	11	Municipalidad, MARN	\$20,000.00			\$20,000.00					
2	Elaboración y ejecución de un programa de limpieza anual de de tragantes, quebradas y terrenos dirigido a 176 comunidades del municipio	San Vicente	11	Municipalidad, MARN	\$60,000.00	\$7,500.00	\$7,500.00	\$7,500.00	\$7,500.00	\$7,500.00	\$7,500.00	\$7,500.00	\$7,500.00
3	Gestión para elaborar un estudio de factibilidad en la construcción de pozos de absorción en el cantón Achichilco	Cantón Achichilco	9	Municipalidad, MARN	\$5,000.00					\$5,000.00			
4	Gestión con el Ingenio Jiboa para que se le de tratamiento a las aguas residuales,	Cantón San Diego	8	Municipalidad, MARN	\$2,000.00						\$2,000.00		

Nº	Nombre de proyecto	Ubicación	Prioridad	Fuente de financiamiento	Costo estimado (\$)	Cronograma de ejecución financiera							
						2015	2016	2017	2018	2019	2020	2021	2022
	cantón San Diego												
5	Colocación de 5 contenedores de basuras en lugares estratégicos Concepción y 8 en el barrio El Santuario	Barrio El Santuario	8	Municipalidad, MARN	\$2,500.00						\$2,500.00		
6	Gestión para la compra de 2 manzanas e instalar un cementerio en cantón San Antonio Caminos	Cantón San Antonio Caminos	6	Municipalidad	\$8,000.00							\$8,000.00	
			Total de inversión FODES y GESTIÓN		\$97,500.00	\$7,500.00	\$7,500.00	\$27,500.00	\$7,500.00	\$12,500.00	\$12,000.00	\$15,500.00	\$7,500.00
Desglose de presupuesto por fuente de financiamiento													
					FODES (1)	\$750.00	\$750.00	\$2,750.00	\$750.00	\$1,250.00	\$1,200.00	\$1,550.00	\$750.00
					GESTIÓN	\$6,750.00	\$6,750.00	\$24,750.00	\$6,750.00	\$11,250.00	\$10,800.00	\$13,950.00	\$6,750.00
					Totales	\$7,500.00	\$7,500.00	\$27,500.00	\$7,500.00	\$12,500.00	\$12,000.00	\$15,500.00	\$7,500.00

Nº	Nombre de proyecto	Ubicación	Prioridad	Fuente de financiamiento	Costo estimado (\$)	Cronograma de ejecución financiera							
						2015	2016	2017	2018	2019	2020	2021	2022
PROGRAMA: Promoción y fortalecimiento de la educación ambiental													
1	Gestión con instituciones competentes para implementar un programa de educación ambiental con los 50 centros educativos del municipio	Cantón Chucuyo, El Rebelde y el barrio Calvario	10	Municipalidad, MARN	\$5,000.00				\$5,000.00				
2	Gestión para implementar 3 capacitaciones anuales sobre manejo de separación de basura dirigido a 176 comunidades del municipio	Cantones Obrajuelo Lempa, Antón Flores y barrio El Santuario	9	Municipalidad, MARN	\$15,000.00					\$15,000.00			
3	Gestión para implementar un taller de reutilización de material para elaborar y comercializar carteras u otros productos, cantón El Rebelde	Cantón El Rebelde	9	Municipalidad, MARN	\$5,000.00					\$5,000.00			
				Total de inversión y FODES GESTIÓN	\$25,000.00	\$0.00	\$0.00	\$0.00	\$5,000.00	\$20,000.00	\$0.00	\$0.00	\$0.00
Desglose de presupuesto por fuente de financiamiento					FODES (1)	\$0.00	\$0.00	\$0.00	\$0.00	\$0.00	\$0.00	\$0.00	\$0.00
					GESTIÓN	\$0.00	\$0.00	\$0.00	\$5,000.00	\$20,000.00	\$0.00	\$0.00	\$0.00
					Totales	\$0.00	\$0.00	\$0.00	\$5,000.00	\$20,000.00	\$0.00	\$0.00	\$0.00

No.	Nombre de proyecto	Ubicación	Prioridad	Fuente de financiamiento	Costo estimado (\$)	Cronograma de ejecución financiera							
						2015	2016	2017	2018	2019	2020	2021	2022
PROGRAMA: Reforestación y conservación de áreas naturales													
1	Gestión para reforestar 8 manzanas en faldas del cerro San Bernardino , con siembra de 1,000 árboles frutales y maderables en cantón San Antonio Caminos	Cantón San Antonio Caminos	11	MARN, ONG's	\$1,500.00			\$1,500.00					
2	Gestión para reforestar con mil árboles 2 zonas de col. Cruz Verde I,II en el cantón San Diego	Cantón San Diego	10	MARN, ONG's	\$1,000.00				\$1,000.00				
3	Gestión para reforestar con 500 árboles en las faldas del cerro La Melinera en cantón San Francisco Chamoco	Cantón San Francisco Chamoco	10	MARN, ONG's	\$500.00				\$500.00				
4	Gestión para reforestar 200 árboles en las zonas más taladas del cerro La Teguera del cantón Chucuyo	Cantón Chucuyo	10	MARN, ONG's	\$200.00				\$200.00				
5	Gestión de para compra de un terreno para zona verde de 16 mts 2 comunidad San Jose La Gloria, cantón Antón Flores	Cantón Antón Flores	9	MARN, ONG's	\$4,000.00					\$4,000.00			
6	Gestión para demarcar área natural protegida y reforestar 5 km del río Acahuapa con 1000 árboles frutales y maderables en Río Frio, cantón Parras Lempa	Cantón Parras Lempa	8	MARN, ONG's	\$3,000.00						\$3,000.00		
				Total de inversión FODES y GESTIÓN	\$10,200.00	\$0.00	\$0.00	\$1,500.00	\$1,700.00	\$4,000.00	\$3,000.00	\$0.00	\$0.00

Desglose de presupuesto por fuente de financiamiento				FODES (1)	\$0.00	\$0.00	\$0.00	\$0.00	\$0.00	\$0.00	\$0.00	\$0.00	\$0.00
				GESTIÓN	\$0.00	\$0.00	\$1,500.00	\$1,700.00	\$4,000.00	\$3,000.00	\$0.00	\$0.00	
				Totales	\$0.00	\$0.00	\$1,500.00	\$1,700.00	\$4,000.00	\$3,000.00	\$0.00	\$0.00	

TABLA 11. CONSOLIDADO DE LA INVERSION DEL PEP DESGLOSADOS POR PROYECTOS EN EL ÁMBITO POLITICO INSTITUCIONAL

Nº	Nombre de proyecto	Ubicación	Prioridad	Fuente de financiamiento	Costo estimado (\$)	Cronograma de ejecución financiera							
						2015	2016	2017	2018	2019	2020	2021	2022
PROGRAMA: Fortalecimiento institucional													
1	Ampliación del personal de la unidad de aseo y disposición final (15 empleados) y compra de 15 carretones con el fin ampliar la cobertura del servicio de recolección de basura en el municipio	Cantones Dos Quebradas, Obrajuelo Lempa; barrios El Calvario, El Santuario, San Juan de Dios	10	Municipalidad	\$72,000.00			\$12,000.00	\$12,000.00	\$12,000.00	\$12,000.00	\$12,000.00	\$12,000.00
2	Gestión para implementar un programa de capacitaciones para fortalecer al personal administrativo, técnico y operativo de la municipalidad con el fin de mejora de la calidad y eficiencia de los	San Vicente	10	Municipalidad, Embajada de Israel	\$90,000.00			\$15,000.00	\$15,000.00	\$15,000.00	\$15,000.00	\$15,000.00	\$15,000.00

Nº	Nombre de proyecto	Ubicación	Prioridad	Fuente de financiamiento	Costo estimado (\$)	Cronograma de ejecución financiera							
						2015	2016	2017	2018	2019	2020	2021	2022
	servicios municipales dirigido a 172 empleados												
				Total de inversión FODES y GESTIÓN	162,000.00	0.00	0.00	27,000.00	27,000.00	27,000.00	27,000.00	27,000.00	27,000.00
Desglose de presupuesto por fuente de financiamiento					FODES (1)	\$0.00	\$0.00	\$21,600.00	\$21,600.00	\$21,600.00	\$21,600.00	\$21,600.00	\$21,600.00
					GESTIÓN	\$0.00	\$0.00	\$5,400.00	\$5,400.00	\$5,400.00	\$5,400.00	\$5,400.00	\$5,400.00
					Totales	\$0.00	\$0.00	\$27,000.00	\$27,000.00	\$27,000.00	\$27,000.00	\$27,000.00	\$27,000.00

Nº	Nombre de proyecto	Ubicación	Prioridad	Fuente de financiamiento	Costo estimado (\$)	Cronograma de ejecución financiera							
						2015	2016	2017	2018	2019	2020	2021	2022
PROGRAMA: Elaboración de instrumentos jurídicos y políticos													
1	Gestión técnica para la elaboración de políticas locales de juventud, participación ciudadana, medio ambiente y de la mujer	San Vicente	11	Municipalidad	\$4,000.00				\$4,000.00				
2	Elaboración de una ordenanza que regule las zonas, los tiempos y los días de descarga				\$3,000.00					\$3,000.00			

Nº	Nombre de proyecto	Ubicación	Prioridad	Fuente de financiamiento	Costo estimado (\$)	Cronograma de ejecución financiera							
						2015	2016	2017	2018	2019	2020	2021	2022
	de los comercios grandes												
3	Elaboración de ordenanza para la promoción y el fortalecimiento de los mecanismos de participación ciudadana en el municipio	San Vicente	9	Municipalidad	\$3,000.00						\$3,000.00		
4	Elaboración de ordenanza municipal que ajuste las tasas a empresas de acuerdo a su tamaño (micro, pequeña, mediana, grande)	San Vicente	9	Municipalidad	\$3,000.00						\$3,000.00		
5	Elaboración de una ordenanza municipal para proteger las áreas boscosas de los cantones San Francisco Chamoco y Parras Lempa	San Vicente	9	Municipalidad	\$3,000.00						\$3,000.00		
6	Elaboración de una ordenanza municipal que regule el uso de químicos, botadero de basura y otro contaminantes en el municipio	San Vicente	9	Municipalidad	\$3,000.00						\$3,000.00		
7	Actualización de la ordenanza de exención de intereses y multas provenientes de deuda por tasas e impuestos generando estrategias de puestas en marcha para mejorar ingresos a la municipalidad	San Vicente	9	Municipalidad	\$1,000.00						\$1,000.00		
				Total de inversión y FODES GESTIÓN	\$20,000.00	\$0.00	\$0.00	\$0.00	\$4,000.00	\$3,000.00	\$13,000.00	\$0.00	\$0.00

Nº	Nombre de proyecto	Ubicación	Prioridad	Fuente de financiamiento	Costo estimado (\$)	Cronograma de ejecución financiera							
						2015	2016	2017	2018	2019	2020	2021	2022
Desglose de presupuesto por fuente de financiamiento					FODES (1)	\$0.00	\$0.00	\$0.00	\$4,000.00	\$3,000.00	\$13,000.00	\$0.00	\$0.00
					GESTIÓN	\$0.00	\$0.00	\$0.00	\$0.00	\$0.00	\$0.00	\$0.00	\$0.00
					Totales	\$0.00	\$0.00	\$0.00	\$4,000.00	\$3,000.00	\$13,000.00	\$0.00	\$0.00

Nº	Nombre de proyecto	Ubicación	Prioridad	Fuente de financiamiento	Costo estimado (\$)	Cronograma de ejecución financiera							
						2015	2016	2017	2018	2019	2020	2021	2022
PROGRAMA : Fortalecimiento de la participación ciudadana y tejido organizativo													
1	Implementación de un programa de fortalecimiento a 176 ADESCO's del municipio de San Vicente	San Vicente	13	Municipalidad, ONG's presentes en el municipio (CARITAS, VISIÓN MUNDIAL, INTERVIDA)	\$40.000,00	\$5.000,00	\$5.000,00	\$5.000,00	\$5.000,00	\$5.000,00	\$5.000,00	\$5.000,00	\$5.000,00
				Total de inversión y FODES y GESTIÓN	\$40.000,00	\$5.000,00	\$5.000,00	\$5.000,00	\$5.000,00	\$5.000,00	\$5.000,00	\$5.000,00	\$5.000,00

Nº	Nombre de proyecto	Ubicación	Prioridad	Fuente de financiamiento	Costo estimado (\$)	Cronograma de ejecución financiera							
						2015	2016	2017	2018	2019	2020	2021	2022
Desglose de presupuesto por fuente de financiamiento					FODES (1)	\$5.000,00	\$5.000,00	\$5.000,00	\$5.000,00	\$5.000,00	\$5.000,00	\$5.000,00	\$5.000,00
					GESTIÓN	\$0	\$0	\$0	\$0	\$0	\$0	\$0	\$0
					Totales	\$5.000,00	\$5.000,00	\$5.000,00	\$5.000,00	\$5.000,00	\$5.000,00	\$5.000,00	\$5.000,00

2.6 ESTRATEGIA DE SEGUIMIENTO Y EVALUACION

El Plan Estratégico Participativo del municipio, cuenta con esta estrategia que se convierte en un instrumento complementario e importante en función de la implementación del PEP.

Esta estrategia, se concibe como una herramienta clave para el seguimiento y evaluación del cumplimiento de las acciones, resultados e impactos del PEP. En ese sentido esta estrategia se basa, a través de mecanismos participativos, en la construcción de dos elementos básicos: indicadores de cumplimiento e indicadores de impacto.

Con los indicadores de cumplimiento se espera verificar si las acciones y proyectos se han realizado según las especificaciones previstas; con los indicadores de impacto se espera, en el mediano y largo plazo, establecer si los proyectos y acciones del plan están logrando cambios en las condiciones de vida de la población.

A través de los mecanismos participativos que se establezcan, se recolectará e interpretará la información cualitativa y cuantitativa, en función de verificar el cumplimiento e impacto del proceso de ejecución del PEP, desde una perspectiva ciudadana y su posterior rendición de cuentas sobre los avances que se han tenido.

Indicadores de cumplimiento

Estos indicadores, como se mencionó al principio, estarán referidos al cumplimiento de los proyectos, tomando en cuenta el período para el que fue previsto su ejecución, el costo real vs. lo planificado, y la calidad del producto final.

La pregunta a la que se quiere dar respuesta con estos indicadores es ¿hemos hecho lo que dijimos que íbamos a hacer en cada año?

La base de su medición será un cuadro comparativo como el siguiente:

Proyecto	Año de ejecución programado	Costo previsto	Año de ejecución real	Costo real	Observaciones		
					Período de ejecución	Costo (Valoración sobre incremento o disminución)	Calidad

Al final de cada año, adicionalmente a lo anterior, se establecerá el porcentaje de proyectos ejecutados durante los doce meses, en relación con los proyectos programados para ese mismo período y que aparecen en el POA respectivos.

El cumplimiento en la ejecución de los proyectos se medirá al final de cada año. Esta medición estará a cargo de la instancia de participación permanente, junto con los delegados que la municipalidad asigne y que deben ser aquellas personas que manejan la información que se necesita. Se contará entonces con un reporte al año sobre la ejecución del plan, los cuales no sólo deben ser dados a conocer de forma amplia y transparente a la ciudadanía, sino que deben ser la base para impulsar correcciones o modificaciones al PEP, cuando sea necesario.

Indicadores de impacto

Estos indicadores, como su nombre lo señala, son aquellos que permitirán saber en qué medida el municipio se está transformando a partir de la implementación del PEP, y esto medido a través del impacto directo que la ejecución de los proyectos contenidos en el mismo, tiene en la población, organizaciones e instituciones.

Ya que están orientados a medir impacto, no pueden ser evaluados en el corto plazo, por lo que se propone sean medidos cada cinco años, bajo el supuesto que es un tiempo suficiente para observar cambios importantes en las condiciones de vida de la población en el municipio.

La pregunta a la que se quiere dar respuesta con la medición de estos indicadores es la siguiente ¿la ejecución del PEP, ha cambiado las condiciones de vida de la población del municipio?

En el cuadro a continuación se han identificado variables, indicadores y la información que se necesita para la medición, y las fuentes en que se obtendrá la misma para los proyectos estratégicos

Ámbito	Variable	Indicadores	Forma de medición	Fuentes de información
Sociocultural	Seguridad ciudadana y prevención de la violencia	<ul style="list-style-type: none"> ▪ Disminución de delitos ▪ 30% de jóvenes involucrados en actividades de prevención: recreación, capacitación, talleres vocacionales y artísticos 	<ul style="list-style-type: none"> ▪ Comparación entre estadísticas de Juzgados y PNC del año 2014 con las del 2015 y 2019 ▪ Línea base de participación (establecer el 'punto de partida' de la intervención) 	<p>Estadísticas Juzgado de Paz y PNC</p> <p>Registros de asistencia</p> <p>Líneas de salida (evidenciar el impacto de la intervención)</p>
Económico	Tejido productivo y comercial	<ul style="list-style-type: none"> ▪ Asociación de comerciantes funcionando y operando ▪ Pequeños productores con mejor venta y precios de sus productos ▪ Incremento del movimiento de ventas de pequeños comerciantes ▪ 25% de productores y productoras fortalecidos multiplican lo aprendido en las capacitaciones 	<ul style="list-style-type: none"> ▪ Línea base de participación (establecer el 'punto de partida' de la intervención) ▪ Línea basal de las ventas (establecer el 'punto de partida' de la intervención) ▪ Línea base de participación (establecer el 'punto de partida' de la intervención) 	<p>Encuesta a población beneficiada al finalizar el proyecto</p> <p>Registros de asistencia</p> <p>Líneas de salida (evidenciar el impacto de la intervención)</p>

Económico	Turismo	<ul style="list-style-type: none"> ▪ Incremento de iniciativas turísticas funcionando y comercializando sus productos después de haber recibido sus capacitaciones y asesorías ▪ % de la estructura económica rural mejorada en los 8 años por la implementación del turismo rural 	<ul style="list-style-type: none"> ▪ Línea basal de la comercialización (establecer el 'punto de partida' de la intervención) ▪ Línea basal sobre la situación de los ingresos económicos 	<p>Encuesta a población beneficiada al finalizar el proyecto</p> <p>Listas de asistencia</p>
Sociocultural	Tejido social	<ul style="list-style-type: none"> ▪ 60% de las asociaciones comunales están operando según sus estatutos después de haber recibido sus asesorías 	<ul style="list-style-type: none"> ▪ Línea base de participación (establecer el 'punto de partida' de la intervención) ▪ Monitoreo y evaluación trimestral del funcionamiento 	<p>Encuesta a población beneficiada al finalizar el proyecto</p> <p>Registros de asistencia</p>
Sociocultural	Violencia de genero	<ul style="list-style-type: none"> ▪ Un 70% de las mujeres que han sufrido algún tipo de violencia se encuentran recibiendo atención integral ▪ Entre el 2015-2022 se ha institucionalizado el enfoque de género en el trabajo operativo de la municipalidad 	<ul style="list-style-type: none"> ▪ Comparación entre estadísticas de Juzgados y PNC del año 2014 con las del 2015 y 2019 ▪ Sistematización de la experiencia de aplicación del enfoque de género en la municipalidad 	<p>Estadísticas Juzgado de Paz y PNC</p> <p>Encuesta al personal, administrativo, técnico y operativo de la municipalidad al finalizar el proyecto</p>
Sociocultural	Juventud, educación y empleo	<ul style="list-style-type: none"> ▪ Entre el 2015-2022 800 jóvenes que tuvieron acceso a becas de estudio de nivel medio y superior cuentan con capacidades y herramientas para concretar sus proyectos de vida ▪ Entre el 2015-2022 al menos 24 emprendimientos han incrementado su escala y articulación a oportunidades de negocio. ▪ Entre el 2015-2022 al menos 500 jóvenes 	<ul style="list-style-type: none"> ▪ Sistematización de la experiencia ▪ Línea basal sobre el 	<p>Encuesta a población beneficiada al finalizar el proyecto</p> <p>Listas de asistencia</p>

		están manejando una iniciativa económica después de haber participado en talleres vocacionales	punto de partida de la intervención del proyecto	
Sociocultural	Patrimonio cultural	<ul style="list-style-type: none"> ▪ Entre el 2015 y 2017 se han formulado propuestas de recuperación de los parques Bolaños, Cañas y Plaza El Pilar, buscando beneficiar a los 36,000.00 habitantes del casco urbano de San Vicente, al sector de comercio informal y turismo. ▪ Entre el 2017 y el 2018 se busca viabilizar a través de gestión de recursos la recuperación de los parques Bolaños, Cañas y Plaza El Pilar ▪ Entre el 2015 y 2016 se elabora la carpeta técnica para la restauración de la calle principal del barrio El Santuario, con lo cual se visibilizaría el corredor turístico, beneficiando a los 36,000.00 habitantes del casco urbano de San Vicente. ▪ Entre el 2015 y 2019 se construye la propuesta de integrar el comercio informal y formal, a la dinámica económica del centro histórico de San Vicente ▪ Entre el 2015-2022, 1,400 pequeños comerciantes han tenido incremento en el movimiento de sus ventas 	<ul style="list-style-type: none"> ▪ Sistematización de la experiencia ▪ Se redactan los TDR y Se somete a licitación la consultoría la formulación de propuestas ▪ Se generan encuentros de gestión con los sectores participantes como la municipalidad, Secretaria de turismo, Iglesia y potenciales cooperantes para la búsqueda y conjunción de recursos. ▪ Se redactan los TDR y Se somete a licitación la consultoría la formulación de propuestas ▪ Se generan encuentros de gestión con los sectores participantes como la municipalidad, Secretaria de turismo, Iglesia y potenciales cooperantes para la búsqueda y conjunción de recursos. ▪ Convocar a Mesas de participación ciudadana, segmentando a los sectores en áreas de interés (comercio, vivienda, transporte, turismo entre otras Sistematizando sus aportes ▪ Línea basal sobre el punto de partida de la intervención del proyecto 	<ul style="list-style-type: none"> ▪ Carpetas técnicas, ▪ Registro fotográfico, ▪ Libros de visita ▪ Actas de reunión ▪ Convenios ▪ Ordenanzas

2.7 ESTRATEGIA DE COMUNICACIÓN Y GESTIÓN

La presente estrategia contiene la orientación general que servirá de base para que la instancia de participación permanente, trabaje su plan específico de comunicaciones y gestión.

2.7.1 *Objetivos de la estrategia*

1. Dar a conocer a la población del municipio, así como a otras instancias, el Plan Estratégico Participativo que se ha elaborado de forma participativa, el cual orientará la vida municipal en el período 2014-2023.
2. Informar sistemáticamente sobre el proceso de ejecución del plan, de modo de permitir que el nivel de participación ciudadana e institucional, que acompañó su elaboración, se incremente durante su ejecución.
3. Generar un mayor nivel de apropiación y corresponsabilidad de la ejecución del plan, por parte de la población y el gobierno municipal.

2.7.2 *Público destinatario de la estrategia*

A continuación se presentan los distintos sectores poblacionales e institucionales a los cuales irá dirigida esta estrategia.

1. Gobierno municipal: Este es el actor clave en este proceso, ya que es el único revestido de autoridad legal para impulsar procesos orientados a la ejecución del plan, así como está establecido; éste trabajará de la mano con la Instancia de Participación Permanente del municipio.
2. Población organizada: Esta puede desagregarse de dos formas, por una parte estarán consideradas todas las organizaciones ciudadanas de cualquier índole (social, económica, religiosa), que residan en el municipio; y por otra, la Instancia de Participación Permanente conformada como parte del proceso de elaboración del plan, que junto con el gobierno municipal, son los principales responsables de la implementación de esta estrategia.

En el caso de la población es importante especificar que se les dará atención particular a jóvenes y mujeres en este proceso de comunicación.

3. Personal de la municipalidad: Dadas las funciones específicas que tendrán que realizar en función de la ejecución del plan, este deberá estar lo suficientemente informado del contenido del mismo, así como de los pasos que se dan para su implementación y evaluación.
4. Instituciones presentes en el municipio: Estas pueden ser públicas y privadas; la idea es que el plan se convierta en un instrumento de articulación y coordinación de acciones entre las distintas instancias que intervienen en el municipio, de modo de coadyuvar con apoyo técnico/financiero en la ejecución del plan.
Una parte clave de la estrategia será trasladar a los responsables de las instancias públicas a nivel nacional información sobre el plan, de modo que se tome en cuenta en los apoyos que puedan surgir, específicamente del sector público, a la ejecución del plan.
5. Agencias de cooperación internacional: Estas instancias pueden convertirse en socios estratégicos en la implementación del plan, por lo que se trabajará en una acción específica de difusión del plan hacia las mismas, de modo que el conocimiento que se genere, permita informar e interesar a dichas agencias en apoyar su ejecución.
6. Público en general, local, nacional e internacional: Se establecerán canales de información de tipo virtual (página web, redes sociales, entre otras), que permitirán a quien esté interesado, conocer lo que se hace en el municipio en función del plan estratégico participativo.

2.7.3 Construcción de ideas centrales de comunicación

Parte importante del desarrollo de esta estrategia, será la construcción participativa de las ideas necesarias comunicar para el logro de los objetivos planteados.

Para lograr lo anterior, el gobierno municipal junto con la Instancia de Participación Permanente, deberán proceder de manera conjunta a construir estas ideas, que posteriormente orientarán la puesta en marcha de esta estrategia.

Algunos elementos a tomar en cuenta son los siguientes⁸:

- a. **Hay que convertir el plan estratégico en un producto a promocionar.**

⁸Se ha tomado como base información que aparece en <http://relatoscorporativos.com/>.

Lo anterior significa que hay que preparar:

- Un nombre llamativo, estimulador.
- Una imagen gráfica, que puede ser el logo del plan, debe reflejar los retos que este asume
- Mensajes directos, claros, cortos. Tipo slogan, para que sean entendidos por todas las personas que accedan a ellos.

Todo lo anterior tiene que promocionarse con campañas de comunicación que incluya cuñas radiales, carteles, banner, hojas volantes, vídeos, etc.

b. A nivel de municipalidad, es necesario adecuar los canales de comunicación de los que se dispone, para que estén a disposición del plan estratégico.

Lo anterior significa utilizar el conjunto de los medios internos de comunicación de la municipalidad, para informar sobre los avances del plan, utilizando para esto el nombre, la imagen y los mensajes del plan.

c. Es importante construir una red de corresponsales/portavoces del plan.

Esto sugiere la necesidad de estructurar, por una parte un grupo de personas que puedan transmitir con claridad los mensajes que se construyan a medida la ejecución del plan avanza; y por otra un grupo de personas que construyan los mensajes para cada momento en que se tiene que informar, los cuales deben ser contruidos pensando en el público receptor, que en un primer momento es la población del municipio.

Más allá de los medios de comunicación con que cuenta la municipalidad, en este caso se está pensando en voceros comunitarios, que mantengan informada permanentemente a la población sobre la ejecución del plan; por otra parte, se tendrá que conformar un grupo de personas donde interactúe la municipalidad con la instancia de participación permanente, de modo de construir los mensajes necesarios en cada momento en que sea importante trasladar la información.

d. Hay que diseñar e implementar campañas de comunicación.

En primer lugar, hay que definir la temporalidad de los mensajes, puede pensarse que la comunicación debe ser cada tres meses. Asimismo hay que tener claras las formas en

que se transmitirá la información, así como los niveles a los que se hará; tener en cuenta esto permitirá diseñar campañas de comunicación que lleguen al público objetivo y que logren lo que se ha propuesto como objetivos de esta estrategia.

Tienen que trabajarse las formas de comunicación teniendo en mente lo anterior. Esto permitirá no sólo elaborar los mensajes, sino preparar la forma de transmitirlos y llegar de esa manera a la mayor cantidad del público objetivo.

Aquí entran a jugar los diversos medios a través de los cuales se pretende dar a conocer el plan y su ejecución: volantes, cuñas radiales, eventos públicos, banner, carteles, web, redes sociales, entre otros.

Se debe generar la capacidad en miembros de la población y la municipalidad, en que se conviertan en reproductores de la información que se cree.

2.7.4 Presupuesto

Una vez que se tengan mayores definiciones sobre las actividades/campañas a realizar, hay que trabajar un presupuesto y buscar la forma de financiarlo.

2.7.5 Comunicación para la gestión del plan

En algunos párrafos arriba se ha mencionado la importancia de la estrategia de comunicación como herramienta que ayuda a la gestión, principalmente cuando se dirige hacia agencias de cooperación e instancias públicas, aunque no se descarta la posibilidad de que la información que se genere llegue a otras instancias como migrantes o inversionistas, por ejemplo.

Centrándose en la posibilidad que brinda la comunicación para desarrollar procesos de gestión técnica y financiera en función del plan estratégico, se recomienda trabajar los siguientes aspectos:

Hacer un listado de agencias de cooperación que colaboran con los procesos locales.

Se trata de construir una especie de directorio de agencias de cooperación que contenga, para cada una de ellas, la siguiente información básica: nombre, siglas, país, página web,

áreas que apoya, formas de hacer contacto (correo electrónico, teléfono, fax, redes sociales).

Establecer contacto con las agencias de cooperación identificadas

Esto se puede hacer a través de alguno de los medios para hacer contacto que se identificaron, a través del cual se les haga saber la existencia del plan estratégico, la forma participativa en que fue elaborado, y tengan la posibilidad de conocer un resumen del mismo, todo esto acompañado de una nota donde se les motive a aliarse con el municipio, su gente y su gobierno, en función de la concreción del plan.

Entrar en contacto directo con las instituciones públicas que deben ser co responsables de la implementación del plan

Esto para dar a conocer la existencia del mismo, específicamente el programa multianual de inversiones, y discutir con ellas las posibilidades que tienen de apoyar la ejecución del plan durante los años de duración del mismo. Es importante invitar a las personas responsables en estas instituciones a conocer el municipio y hacer un recorrido por el mismo.

Seguimiento a los contactos establecidos

El seguimiento es de suma importancia en los procesos de gestión, por lo que se tiene que organizar la información que se vaya recolectando, tanto de las agencias de cooperación como de las instancias públicas, las copias de las notas giradas, las fechas de los contactos que se han establecido y toda la información que se considere importante.

ANEXOS

INDICE DE TABLAS

TABLA 1. EJES ESTRATEGICOS, PROGRAMAS Y PROYECTOS ÁMBITO SOCIO-CULTURAL _____	24
TABLA 2. EJES ESTRATEGICOS, PROGRAMAS Y PROYECTOS ÁMBITO ECONÒMICO _____	24
TABLA 3. EJES ESTRATEGICOS, PROGRAMAS Y PROYECTOS ÁMBITO AMBIENTAL _____	25
TABLA 4. EJES ESTRATEGICOS, PROGRAMAS Y PROYECTOS ÁMBITO POLITICO INSTITUCIONAL _____	25
TABLA 5. PROYECTOS EN ORDEN DE PRIORIDAD _____	26
TABLA 6. DISPONIBILIDAD NETA DE FODES 2015-2022 _____	51
TABLA 7. CONSOLIDADO DE LA INVERSION DEL PEP POR PROGRAMAS _____	532
TABLA 8. CONSOLIDADO DE LA INVERSION DEL PEP DESGLOSADOS POR PROYECTOS EN EL ÁMBITO SOCIOCULTURAL _____	543
TABLA 9. CONSOLIDADO DE LA INVERSION DEL PEP DESGLOSADOS POR PROYECTOS EN EL ÁMBITO ECONÒMICO _____	780
TABLA 10. CONSOLIDADO DE LA INVERSION DEL PEP DESGLOSADOS POR PROYECTOS EN EL ÁMBITO AMBIENTAL _____	91
TABLA 11. CONSOLIDADO DE LA INVERSION DEL PEP DESGLOSADOS POR PROYECTOS EN EL ÁMBITO POLITICO INSTITUCIONAL _____	97

REFERENCIA BIBLIOGRAFICA

Agencia de los Estados Unidos para el Desarrollo Internacional [USAID]. (2014). *Diagnóstico Municipal de la Violencia de San Vicente*. San Vicente, El Salvador.

CARITAS, El Salvador. (2012). *Diagnóstico Ambiental Participativo del Municipio de San Vicente*. San Vicente, El Salvador

Estudiantes de contaduría pública y administración de empresas (2013). *Conocimiento y utilización de las Tecnologías de la Información y Comunicación Social en las Pequeñas y Medianas Entidades de la Zona Paracentral para la obtención de información estratégica en el área contable y administrativa*. Tesis de licenciatura publicada. Universidad de El Salvador, San Vicente, El Salvador

Ministerio de Economía. Dirección General de Estadísticas y Censo [DIGESTYC]. (2007). *VI Censo de Población y V de Vivienda 2007*. San Salvador, El Salvador: MINEC

Ministerio de Economía. Dirección General de Estadísticas y Censo [DIGESTYC]. (2009). *IV Censo Agropecuario 2008-2009. Resultados Nacionales*. San Salvador El Salvador: MINEC.

Programa de las Naciones Unidas [PNUD]. (2009). Almanaque 262. *Estado del desarrollo humano en los municipios de El Salvador 2009*. San Salvador, El Salvador: PNUD.