



MUNICIPIO DE USULUTÁN
DEPARTAMENTO DE USULUTÁN

PLAN ESTRATÉGICO PARTICIPATIVO (PEP)



INFORME DE CONDICIONES PREVIAS

FEBRERO 2014

HOJA DE CRÉDITOS

PLAN ESTRATÉGICO PARTICIPATIVO DEL MUNICIPIO DE USULUTÁN
Informe de Condiciones Previas
Febrero/2014

Concejo Municipal 2012-2015

ONG: Fundación Nacional para el Desarrollo. FUNDE

Coordinación y Fuente de Financiamiento:

Unidad Ejecutora del Proyecto (UEP)

Proyecto de Fortalecimiento de Gobiernos Locales (PFGL)

Acompañamiento Técnico:

Instituto Salvadoreño de Desarrollo Municipal (ISDEM)

Sub Secretaría de Desarrollo Territorial (SSDT)

Foto de Portada: Iglesia El Calvario, Municipio de Usulután. FUNDE

“Esta publicación ha sido elaborada en el marco del Proyecto de Fortalecimiento de Gobiernos Locales (PFGL), Subcomponente 2.3 Planificación Participativa y Concertada del Territorio. El contenido es responsabilidad de la **Fundación Nacional para el Desarrollo. FUNDE**, y en ningún caso debe considerarse que refleja la opinión o puntos de vista institucional del PFGL”.

ÍNDICE

ACRÓNIMOS Y SIGLAS.....	5
INTRODUCCIÓN.....	7
1. INFORME PRELIMINAR DEL MUNICIPIO.....	9
1.1 CARACTERIZACIÓN DEL MUNICIPIO	9
1.1.1 <i>Ubicación del municipio.....</i>	9
1.1.2 <i>División político-administrativa.....</i>	10
1.1.3 <i>Toponimia</i>	12
1.1.4 <i>Población</i>	12
1.2 CARTOGRAFÍA DEL MUNICIPIO	15
1.3 SITUACIÓN INSTITUCIONAL MUNICIPAL SOBRE PROCESOS DE PLANIFICACIÓN	15
1.4 DESCRIPCIÓN DEL TEJIDO SOCIAL Y PRODUCTIVO	16
1.4.1 <i>Tejido social.....</i>	16
1.4.2 <i>Tejido religioso.....</i>	18
1.4.3 <i>Tejido económico.....</i>	18
1.4.4 <i>Tejido transporte</i>	20
1.5 DESCRIPCIÓN DE LA OFERTA DE SERVICIOS DE DESARROLLO EMPRESARIAL (financieros y no financieros).....	20
1.6 INVENTARIO DE ACTORES LOCALES Y AGENTES DE DESARROLLO.....	21
2. DESCRIPCIÓN Y VALORACIÓN DE LOS PRODUCTOS	22
2.1 ACUERDO MUNICIPAL.....	22
2.2 DECLARACIÓN DE INTERÉS DE LA POBLACIÓN DE PARTICIPAR EN EL PROCESO	22
2.3 EQUIPO LOCAL DE APOYO, PLAN DE ACCIÓN Y PROGRAMA DE CAPACITACIÓN.....	23
3. RECOMENDACIONES Y SUGERENCIAS.....	24
4. ANEXOS	25
4.1 ACUERDO MUNICIPAL INICIAL	25
4.2 ACTA DECLARACIÓN PÚBLICA DE INTERÉS Y CONFORMACIÓN DEL ELA..	25
4.3 FUNCIONES DEL ELA	25
4.4 PLAN DE ACCIÓN DEL ELA.....	25

4.5	PROGRAMA DE CAPACITACIÓN DEL ELA	25
4.6	FUENTES DE VERIFICACIÓN:	25
4.6.1	<i>Lista y bitácoras técnicas de las actividades realizadas</i>	25
4.6.2	<i>Cartas didácticas.....</i>	25
4.6.3	<i>Cronología fotográfica del proceso.....</i>	25
4.6.4	<i>Presentaciones Power Point u otro material utilizado.....</i>	25
	ÍNDICE DE FIGURAS	36
	ÍNDICE DE CUADROS Y TABLAS.....	36
	BIBLIOGRAFÍA DISPONIBLE	37

ACRÓNIMOS Y SIGLAS

ACACU de R.L.	Asociación Cooperativa de Ahorro y Crédito de La Unión de Responsabilidad Limitada
ADESCO	Asociación de Desarrollo Comunal
ANDA	Administración Nacional de Acueductos y Alcantarillados
BANCOMI	Banco de los Trabajadores de San Miguel
BIRF	Banco Internacional de Reconstrucción y Fomento
CACTIUSA de R.L.	Asociación Cooperativa de Ahorro y Crédito de los Trabajadores de IUSA y Otras Empresas de Responsabilidad Limitada
CDA	Concejo Departamental de Alcaldes
CDM	Centro de Desarrollo Municipal
CENTA	Centro Nacional de Tecnología Agropecuaria y Forestal
DIGESTYC	Dirección General de Estadísticas y Censos
ECOSF	Equipo Comunitario de Salud Familiar
ELA	Equipo Local de Apoyo
FISDL	Fondo de Inversión Social para el Desarrollo Local
FUNDE	Fundación Nacional para el Desarrollo
INJUVE	Instituto Nacional de la Juventud
ISDEM	Instituto Salvadoreño de Desarrollo Municipal
ISDEMU	Instituto Salvadoreño para el Desarrollo de la Mujer
ISNA	Instituto Salvadoreño para el Desarrollo Integral de la Niñez y la Adolescencia
ISTA	Instituto Salvadoreño de Transformación Agraria
MAG	Ministerio de Agricultura y Ganadería
MINED	Ministerio de Educación
MINSAL	Ministerio de Salud

OEF	Asociación para la Organización y Educación Empresarial Femenina de El Salvador
PEP	Plan Estratégico Participativo
PFGL	Proyecto de Fortalecimiento de los Gobiernos Locales
PLAMADUR	Plan Maestro de Desarrollo Urbano
PRE-PAZ	Dirección General de Prevención Social de la Violencia y Cultura de Paz
SAE	Secretaría para Asuntos Estratégicos de la Presidencia de la República
SOCINUS SEM de CV	Sociedad Intermunicipal Usuluteca de Economía Mixta y Capital Variable
UCSF	Unidad Comunitaria de Salud Familiar

INTRODUCCIÓN

El gobierno de El Salvador y el Banco Internacional de Reconstrucción y Fomento (BIRF) han suscrito convenio denominado “Proyecto de Fortalecimiento de los Gobiernos Locales (PFGL), el cual se aprobó por Decreto Legislativo el 26 de agosto de 2010; proyecto que está beneficiando a las municipalidades del país a través de varios componentes. Uno de ellos es el que tiene que ver con apoyar procesos de planeación estratégica participativa en distintos municipios del país.

En ese marco, la municipalidad de Usulután firmó convenio de entendimiento con la Secretaría para Asuntos Estratégicos de la Presidencia de la República (SAE), para la implementación de dicho proyecto, en varios de sus componentes, incluido el de elaboración del Plan Estratégico Participativo (PEP).

El proceso de facilitación de la elaboración del PEP en el municipio de Usulután, da inicio en el mes de diciembre 2013 con la firma del acuerdo municipal. A partir del mes de enero, se desarrollan acciones orientadas a la generación de condiciones favorables al desarrollo del proceso.

Este documento por lo tanto, describe las acciones realizadas en esta etapa, tanto a nivel del conocimiento que se ha adquirido sobre el municipio, como en cuanto al proceso realizado para lograr el interés e involucramiento en la elaboración del PEP del Concejo Municipal, empleados municipales y población de Usulután.

La metodología utilizada para el levantamiento de información del municipio se realizó a través de reuniones bilaterales con representantes de la municipalidad e instituciones públicas, visitas al liderazgo comunitario, reuniones de socialización del proceso del PEP, entrevistas no estructuradas a representantes de cooperativas, líderes juveniles y consultar bibliografía con la que cuenta el municipio.

En el informe se presenta información relevante encontrada a partir del primer acercamiento realizado en el municipio; de esa manera se presenta una caracterización general, un listado de la cartografía que es importante conocer del lugar, la situación institucional municipal sobre procesos de planificación, información del tejido social y productivo presente en el territorio, una descripción de la oferta de servicios de desarrollo empresarial y un inventario de actores locales y agentes de desarrollo.

De igual manera se describen los procesos seguidos para la firma del Acuerdo Municipal y la Declaración de Interés de la Población de Participar en el Proceso, haciendo reseña de las inquietudes expresadas por las y los participantes y valoraciones que la entidad asesora realiza sobre el apoyo mostrado por cada uno de los actores.

Además se describe el proceso de conformación del Equipo Local de Apoyo, así como sus funciones básicas, información sobre la inducción y programa de capacitación, el plan de acción que se implementará y la valoración inicial de la consultora sobre la voluntad de apoyo al proceso mostrada por las personas que lo integran.

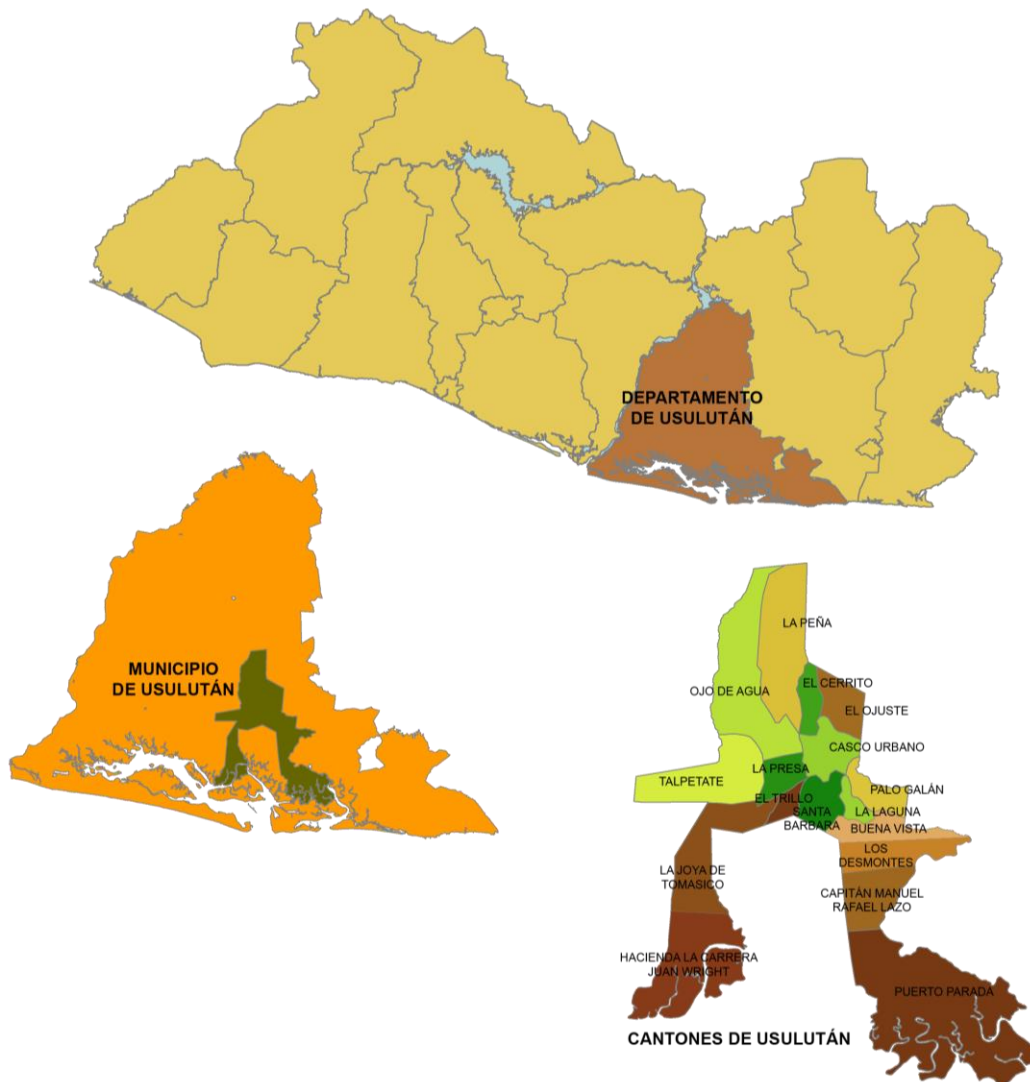
Finalmente se plantean una serie de recomendaciones y sugerencias de la operativización de esta etapa, identificando las lecciones aprendidas y otros aspectos para tomar en consideración para las siguientes actividades. Se acompaña el documento con un conjunto de anexos que dan el respaldo necesario a lo que se expresa en el documento.

1. INFORME PRELIMINAR DEL MUNICIPIO

1.1 CARACTERIZACIÓN DEL MUNICIPIO

1.1.1 Ubicación del municipio

FIGURA N° 1
UBICACIÓN GEOGRÁFICA DE USULUTÁN EN EL PAÍS Y DEPARTAMENTO Y DIVISIÓN POLÍTICO ADMINISTRATIVA DEL MUNICIPIO.



Fuente: Elaboración propia con base en datos proporcionados por el Departamento de Promoción Social de la municipalidad de Usulután

El municipio de Usulután, pertenece al departamento de Usulután ubicado en la zona oriental del país. Este municipio posee un área territorial de 154.0 Km², distribuidos en 5.69 Km²

correspondientes al área urbana y 148.31 Km² de área rural.(Fundación Nacional para el Desarrollo, 2004). Sus zonas limítrofes son: al norte con el municipio de California; al este por Santa Elena, Santa María, Ereaguayquín, Concepción Batres; al sur por San Dionisio, Puerto El Triunfo y Jucuarán y al oeste por Puerto El Triunfo, Jiquilisco y Ozatlán.

Comparativamente, con respecto de los veinte y tres municipios que conforman el departamento al que pertenece, ocupa el lugar número cuatro en dimensión geográfica, lo que lo ubica como uno de los territorios de mayor tamaño del departamento.

1.1.2 División político-administrativa

Administrativamente, el municipio de Usulután se encuentra dividido en dieciséis cantones y el casco urbano. En el siguiente cuadro se muestra la distribución interna de cada cantón:

CUADRO N° 1
DIVISIÓN POLÍTICO – ADMINISTRATIVA DEL MUNICIPIO DE USULUTÁN, POR CANTONES, CASERÍOS, COLONIAS, RESIDENCIALES, COMUNIDADES Y LOTIFICACIONES

Nombre del Cantón	Nombre del caserío, colonia, residencia, comunidad y lotificación	Nombre del Cantón	Nombre del caserío, colonia, residencia, comunidad y lotificación
Buena Vista	Colonia San José Colonia Miramar Caserío Los Luna Caserío Los Aguilares Caserío Loa Avilés Colonia Buena Vista	Capitán Manuel Rafael Lazo	Caserío Capitán Lazo Caserío Arias Colonia la Arenera Caserío la Cañada Caserío El Limón Caserío El Icaco Colonia Rafael Antonio Narváez
El Cerrito	Caserío Los Machados Caserío La Iglesia Caserío La Escuela Caserío La Peñona Caserío Los Muñoz Caserío Los Padilla Caserío La Hermita Caserío El Tanque Caserío Los Mijangos Caserío Funes Comunidad El Caimito Caserío Monte Sináí	El Trillo	Colonia San Juan Bosco 1 Colonia San Juan Bosco 2 Colonia Brisas del Pacífico Caserío Las Azucenas Caserío La Usuluteca Colonia El Paraíso 1 Colonia El Paraíso 2 Colonia El Mirador Colonia San Jerónimo Colonia Santo Eugenia Colonia La Campiña

Nombre del Cantón	Nombre del caserío, colonia, residencia, comunidad y lotificación	Nombre del Cantón	Nombre del caserío, colonia, residencia, comunidad y lotificación
El Ojuste	Caserío El Marañón Caserío El Mango Caserío Los Avilés Caserío La Garra Caserío La Escuela Caserío Los Bermudes Caserío El Cuajachote Caserío La Hermita Caserío Maravilla Caserío El Alacrán Caserío La Yuquera Caserío El Campo Caserío El Tanque Caserío Los Machados Caserío Las Casitas Caserío Los Torres	Hacienda La Carrera Juan Wright	Caserío La Rama Caserío El Mapachín Caserío Hacienda de la Carrera
La Joya del Tomasico	Colonia La Joya de Tomasico Caserío El Ángel Caserío Segovia de la Línea Férrea	La Laguna	Caserío La Laguna Caserío Calle Antigua
La Peña	Caserío San Lorenzo Caserío La Escuela Caserío Benavides Caserío La Quebrada Caserío La Joya Caserío Los Mijangos Caserío El Mango Caserío Rosales Hernández Comunidad La Usuluteca Caserío Los Guatales Caserío Los Cernas Reparto Vista Hermosa	La Preza	Colonia Tierra Prometida Caserío Tierra Prometida Caserío La Preza Caserío Sergio Torres Caserío Puente Negro Caserío La Escuela Colonia Lourdes Colonia El Pedregal Residencial San José Colonia Punta de Diamante Caserío Línea Férrea Colonia Santa Cristina y Aguilar Colonia Esperanza Colonia Los Segovia
Los Desmontes	Caserío El Ángel Caserío Camalote Caserío El Desparramo Caserío El Acantilado Desmontes Centro	Ojo de Agua	Caserío El Continental Caserío San Jaime Lotificación Monte Cristo Comunidad San Jaime Colonia Santa Elena Colonia Las Colinas Colonia Chula Vista Colonia Los Serranos Caserío Miranda Caserío Ayala Caserío Rodríguez Caserío Vásquez Ojo de Agua Centro

Nombre del Cantón	Nombre del caserío, colonia, residencia, comunidad y lotificación	Nombre del Cantón	Nombre del caserío, colonia, residencia, comunidad y lotificación
Palo Galán	Caserío La Calzada Caserío El Mango Caserío Tres Postes Caserío La Aceitunera Caserío La Escuela	Puerto Parada	Caserío Los tubos Caserío Melara Caserío Puerto Ramírez Caserío Los Huevo Colonia Hándal Colonia El Paraíso Puerto Parada Centro Colonia flores Colonia Paniagua Colonia Coparada Caserío Puerto El Flor Colonia Las Flores Colonia Santa Rosa Caserío El Botoncillo 1 Caserío El Botoncillo 2
Santa Bárbara	Colonia Altos del Mundar Caserío Marchena Caserío El Tihuilote Caserío El Refugio Colonia Aguas Vivas Residencial Las Veraneras Colonia Villas de Santa Bárbara Lotificación Casa Blanca Colonia Córdova Colonia El Naranjo	Talpetate	Caserío El Rodeo Colonia Las Pozas 1 Colonia Las Pozas 2 Colonia Las Pozas 3 Caserío Nuevo Amanecer Caserío La Fuerza Colonia Valle Nuevo Colonia Las Brisas Colonia Nueva Usulután Caserío Talpetate Norte Caserío Talpetate Sur Caserío El Martillo

Fuente: Elaboración propia con base en datos proporcionados por el Departamento de Promoción Social de la municipalidad de Usulután.

Con respecto al casco urbano, éste se encuentra dividido en cinco barrios siendo los siguientes: Candelaria, El Calvario, El Molino, La Merced y La Parroquia.

1.1.3 Toponimia

El topónimo Usulután se deriva de la estructura pipilnáhuat, proviniendo de las voces *usulut* corrupción de ucelut, ocelote, tigrillo; y *tan*, ciudad, sufijo de lugar. Siendo por consiguiente su etimología “la ciudad de los ocelotes”, revelando que el ocelot era el tótem de la tribu que habitaba en la población en los tiempos indios.(Lardé y Larín, 2000)

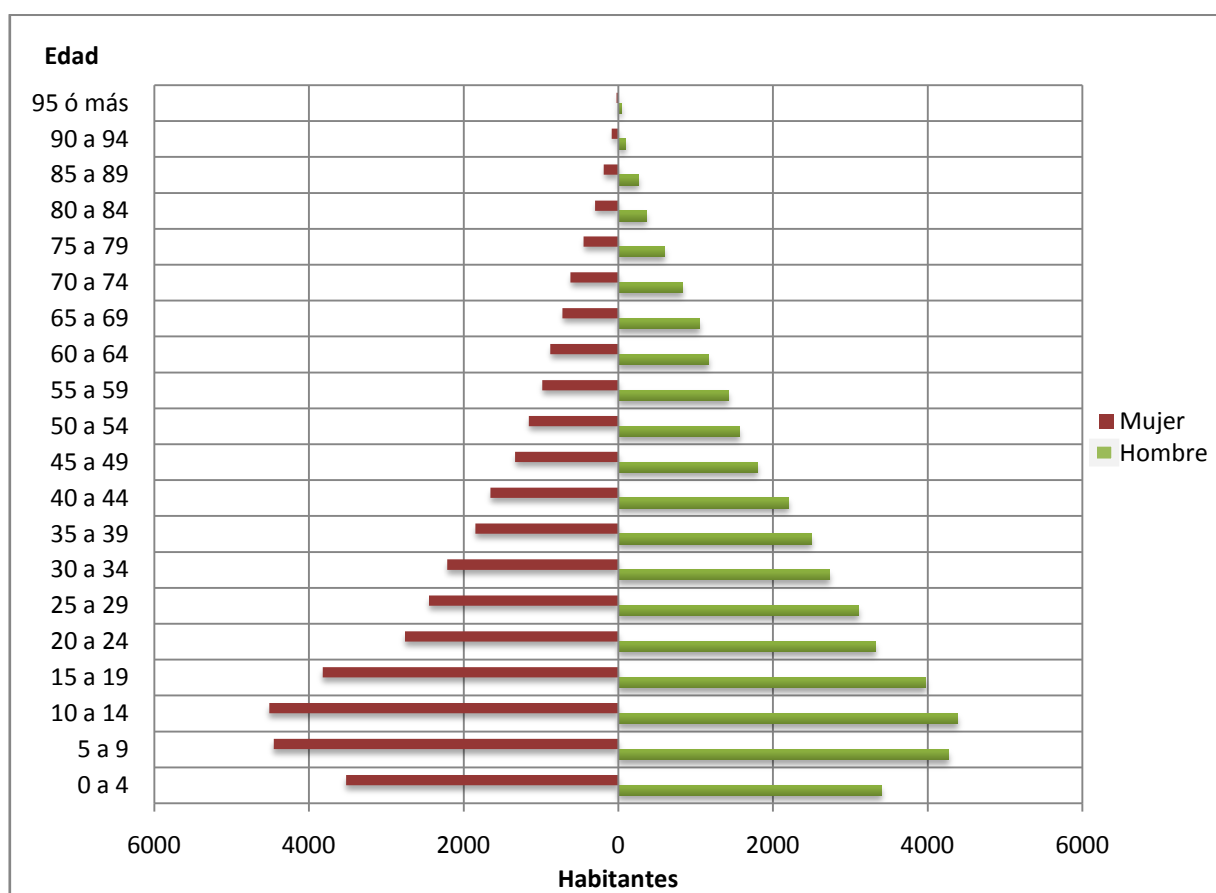
1.1.4 Población

Según el censo de población y vivienda del 2007 de la DIGESTYC, el municipio de Usulután posee una densidad poblacional de 523 hab. por Km² y una población total de 73,064 habitantes. Sin embargo, según datos proporcionados por el Ministerio de Salud, con la implementación de la reforma de salud y el diagnóstico realizado a través de las fichas

familiares, la población del municipio de Usulután para el año 2013 es de 84,083 habitantes, teniendo un aumento de 11019 respecto al censo 2007. En la implementación de la reforma hay que tomar en cuenta que se toman familias que están aledañas al municipio, siendo una información que no representa con exactitud el total de población.

Respecto a la pirámide de población que se presenta en la siguiente gráfica, se puede notar que existe un número mayor de personas adolescentes y jóvenes entre los 10 y 14 años y a medida que se incrementa el rango de edad, el número poblacional desciende.

FIGURA N° 2
PIRÁMIDE POBLACIONAL POR SEXO Y EDAD



Fuente: Elaboración propia con base en Ministerio de Economía. Dirección General de Estadísticas y Censos. Censo Nacional de Población y Vivienda 2007.

En relación a la población indígena, según el censo de población y vivienda del 2007 de la DIGESTYC, existe un total de 25 personas pertenecientes a pueblos originarios, de las cuales el 52% son hombres y 48% mujeres.

CUADRO N° 2

POBLACIÓN INDÍGENA PRESENTE EN EL MUNICIPIO DE USULUTÁN

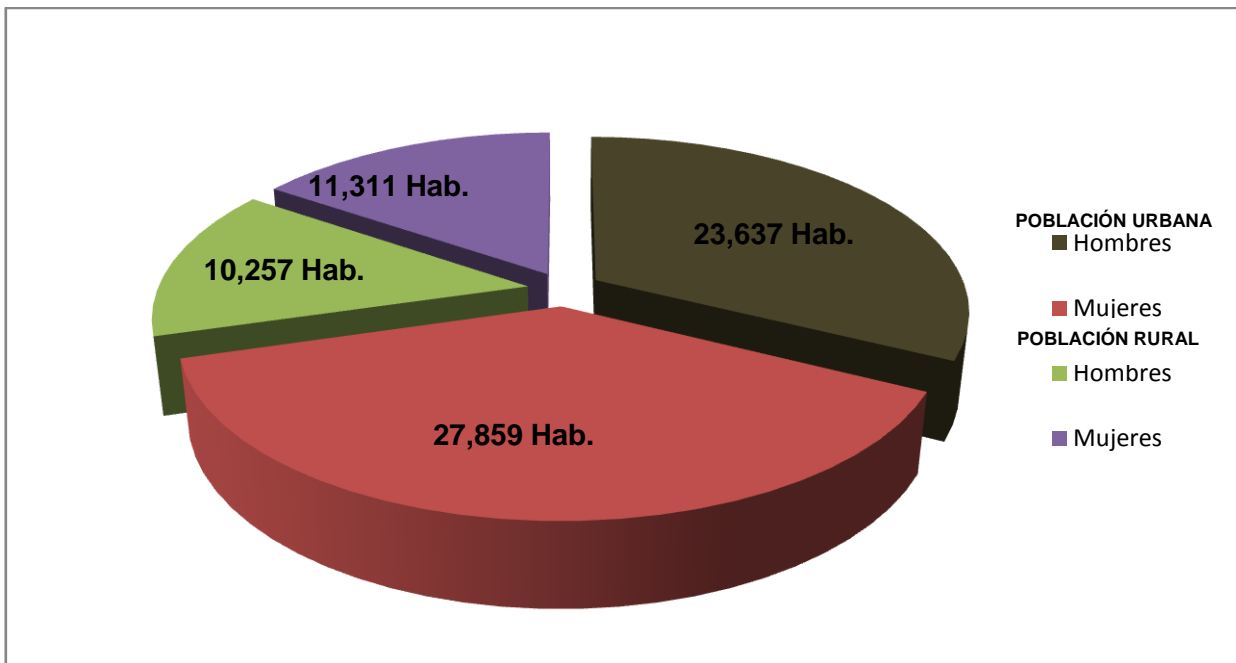
Municipio	Población Indígena					
	Nahua-Pipil			Otro		
	Total	Hombres	Mujeres	Total	Hombres	Mujeres
Usulután	14	9	5	11	4	7

Fuente: Elaboración propia con base en Ministerio de Economía. Dirección General de Estadísticas y Censos. Censo Nacional de Población y Vivienda 2007.

Por otra parte, de los 73,064 habitantes el 70.5% reside en la zona urbana, mientras que el 29.5% habitan en la zona rural. En el siguiente gráfico se detalla su distribución por sexo y área geográfica.

FIGURA N° 3

GRÁFICO DE POBLACIÓN POR SEXO Y ÁREA GEOGRÁFICA



Fuente: Elaboración propia con base en Ministerio de Economía. Dirección General de Estadísticas y Censos. Censo Nacional de Población y Vivienda 2007.

1.2 CARTOGRAFÍA DEL MUNICIPIO

A continuación se presenta el listado de mapas básicos que posee el municipio.

- Hidrografía
- Zonas de vida (vegetación de acuerdo al clima)
- Mapa de riesgos sociales y ambientales
- División político administrativa (división cantonal)
- División territorial de la zona urbana del municipio
- Conectividad vial interna del municipio
- Ubicación de caseríos en la zona rural
- Equipamiento existente: Alcaldía, Casa de la Cultura, cementerio, correo, centros escolares, estación de tren, gasolineras, iglesias, instituciones estatales, juzgados, lavaderos públicos, mercados, rastros, espacios públicos, salud, seguridad pública, telecomunicaciones, terminal.
- Uso de suelo actual
- Equipamiento propuesto en el municipio
- Uso de suelo propuesto

1.3 SITUACIÓN INSTITUCIONAL MUNICIPAL SOBRE PROCESOS DE PLANIFICACIÓN

En temas de procesos de planificación se tiene el Plan de Desarrollo Territorial para la Región de Usulután entrando en vigencia en el 2008 hacia el año 2024, contemplando al municipio de Usulután dentro de esta región; también se encuentra el Plan Maestro de Desarrollo Urbano de las ciudades de Usulután y Santa María (PLAMADUR), ambos no se están implementando en la municipalidad.

A nivel municipal durante el año 2004 se elaboró el Plan Estratégico Participativo para el período 2005-2015, el cual dejó de implementarse con el cambio de administración.

Durante el año 2009 se elaboró un nuevo Plan Estratégico y Operativo Institucional para implementarse en el período 2009-2012. Sin embargo a la fecha, no se cuenta con ningún Plan Estratégico.

Actualmente se está elaborando el Plan de Gestión de Riesgo de Desastres correspondiente al Componente 2.5 del PFGL que finalizaría su elaboración en el transcurso del año 2014.

En relación al área de salud, se cuenta con el Plan de Emergencia Sanitario Local 2011, el cual sirve como instrumento guía para la disminución del riesgo de pérdidas humanas ante cualquier desastre interno o externo.(Ministerio de Salud, 2011).

Por otra parte, la Comisión Municipal de Protección Civil, Prevención y Mitigación de Desastres, cuenta con los siguientes planes: Plan Municipal de Protección Civil 2012, Plan Cívico Municipal, Plan Invernal, Plan Contingencial para los Festejos Patronales, Plan Castor 2012 y Plan Belén.

A nivel comunal, se cuenta con ocho Planes Comunales de Protección Civil, de las siguientes comunidades: Caserío La Arenera, Caserío Arias, Cantón Capitán Lazo, Colonia Narváez, Caserío Los Desmontes, Caserío El Camalote, Caserío El Icacó, Caserío El Limón.

1.4 DESCRIPCIÓN DEL TEJIDO SOCIAL Y PRODUCTIVO

1.4.1 Tejido social

En relación al tejido social presente en el municipio, hay que señalar que una expresión de éste, son las Asociaciones de Desarrollo Comunal (ADESCOS), que están funcionando en los 16 cantones y el casco urbano. Si bien la mayoría de las ADESCOS del municipio cuenta con personería jurídica, aun existen 32 que se encuentran en proceso de legalización.

Además de las ADESCOS, en el municipio existen otras formas de organización, tales como Asociación de Mujeres, Directivas de los Mercados, Comité de Zapateros, Asociación de Fotógrafos, Juntas Administradoras de Agua, Comité de Aguas Negras, entre otros, mostrándose el detalle en el siguiente cuadro:

CUADRO N° 3

ASOCIACIONES ORGANIZADAS EN EL MUNICIPIO DE USULUTÁN

Tipo de asociaciones	N° de asociaciones	Estado de las asociaciones		
		De hecho	Legalizadas	Funcionando
Asociaciones de Desarrollo Comunal (ADESCO)	192	27	165	175
Asociación de mujeres	1		1	1
Directivas de los Mercados	5	5		5
Comités de Zapateros	1		1	1
Asociación de Fotógrafos	1		1	1
Juntas Administradoras de Agua	11		11	11
Comités de Aguas Negras	1		1	1

Fuente: Elaboración propia en base a información proporcionada por el Departamento de Promoción Social de la municipalidad de Usulután

Por otra parte, en el municipio existe la Cámara de Comercio de Usulután, la cual cuenta con un total de 50 miembros que realizan actividades en pro del mejoramiento del desarrollo económico del municipio.

Respecto a las organizaciones de jóvenes, se puede mencionar al Comité para la Prevención de la Violencia Juvenil, con su sede en el Centro de Prevención Integral, trabajando en el área de formación profesional, capacitaciones y otras actividades en conjunto con distintas instituciones pro de la reducción de la violencia y por otro lado se encuentra el Instituto Nacional de la Juventud, INJUVE, que realiza programas y proyectos para fortalecer el desarrollo integral de las y los jóvenes por medio de talleres, ferias, foros y otras actividades..

Adicionalmente se puede mencionar a la Unidad de la Mujer localizada también en el Centro de Prevención Integral, donde realizan capacitaciones en conjunto con el ISDEMU y otras instituciones, brindando apoyo y fomentando el empoderamiento de las mujeres en el

municipio, así como también distintos talleres que les permite aprender nuevas forma de obtener ingresos, entre otros.

A nivel cantonal, se encuentra el Centro de Desarrollo Municipal CDM, conformado por representantes de los 16 cantones de Usulután, el cual brinda capacitaciones a las comunidades y gestiona recursos y proyectos con instituciones y organismos no gubernamentales en pro del mejoramiento del municipio.

Asimismo, Usulután pertenece a la Microrregión U7 (conformada por 7 municipios) y a la Asociación de la Cuenca de la Bahía de Jiquilisco (con 14 municipios asociados), ambas trabajando de manera conjunta para la coordinación de proyectos en su territorio.

Usulután también forma parte de la Sociedad Intermunicipal Usuluteca de Economía Mixta y Capital Variable (SOCINUS SEM de CV), cuyos municipios miembros son: Concepción Batres, Ereguayquín y Puerto El Triunfo, la cual está encargada de administrar el relleno sanitario localizado en Usulután. Además pertenece a la Asociación Bahía de Jiquilisco conformada por los municipios de: Puerto El Triunfo, Jiquilisco, San Dionisio, Concepción Batres, Alegría y Usulután.

1.4.2 Tejido religioso

Una forma de agrupación entre las personas en el municipio está vinculada con la religiosidad y las actividades que en torno a ella se desarrollan, en este línea es importante mencionar que existen 21 iglesias católicas y 28 iglesias evangélicas, y otras iglesias de distinta denominación.

1.4.3 Tejido económico

De acuerdo a los datos proporcionados por la unidad de Catastro de Empresas de la municipalidad, se tiene registro de 2,957 negocios existentes en el municipio, que se encuentran clasificados según zona y rubro mostrándose en el cuadro a continuación:

CUADRO N° 4

NEGOCIOS POR ZONA Y RUBRO PRESENTES EN EL MUNICIPIO

Rubro/Zona	Zona 1	Zona 2	Zona 3	Zona 4
Comercio	637	460	152	110

Rubro/Zona	Zona 1	Zona 2	Zona 3	Zona 4
Servicio	415	454	226	361
Industria	23	37	25	26
Finanza	13	11	3	4
Total	1088	962	406	501

Fuente: Elaboración propia en base a información proporcionada por el Departamento de Catastro Empresas de la municipalidad de Usulután

Puede observarse en la información presentada, que los sectores donde se encuentran registrados el mayor número de establecimientos son el comercio y los servicios, con 1,359 y 1,456 establecimientos respectivamente, los cuales están ubicados fundamentalmente en el área urbana del municipio. En la zona rural, lo más fuerte es el sector agropecuario, donde existen cooperativas de ganaderos y pescadores colaborando entre sí para mejorar sus ingresos.

Dentro del sector agropecuario se tiene que las principales actividades son la siembra de granos básicos (maíz y frijol) y caña de azúcar, también existen pequeñas granjas avícolas y porcinas y crianza de ganado vacuno. En un segundo nivel se encuentran lecherías y un rastro, donde se destaza ganado vacuno y porcino todos los días.(Casa de la Cultura de Usulután, 2005)

En relación al comercio, es importante mencionar la presencia de cuatro mercados en el municipio, mostrándose en el siguiente cuadro los principales productos que ofrecen:

CUADRO N° 5
PRINCIPALES PRODUCTOS QUE OFRECEN LOS MERCADOS DEL MUNICIPIO DE USULUTÁN

Mercados	Mercado N°1	Mercado N°2	Mercado de Frutas	Mercado Regional
Productos	Productos artesanales Flores Especias Calzado Venta de comida a la vista	Productos de la canasta básica Productos para el hogar Ropa Loza Usanzas campesinas	Frutas Verduras	Productos de la canasta básica Carnes Pescado Mariscos Ropa

Fuente: Elaboración propia en base a Monografía de Usulután 2005, elaborada por personal de Casa de la Cultura de Usulután.

1.4.4 Tejido transporte

Asimismo, dentro del sector servicios, Usulután cuenta con una amplia gama de servicio de transporte siendo los más sobresalientes autobuses, microbuses, taxis, carros de transporte liviano, vehículos de transporte pesado, motocicletas, bicicletas, carretones y carretas tiradas por bueyes.

Cuenta con servicio de taxis localizado en seis puntos distintos de la ciudad, trabajando a domicilio las 24 horas, y en el caso de los que están ubicados en las terminales con un servicio proporcionado hasta las 10:00 p.m.

Adicionalmente existe una terminal de camiones y pick up que ofrecen servicios de viajes pesados y livianos y dos terminales de autobuses (la de oriente y poniente respectivamente).

1.5 DESCRIPCIÓN DE LA OFERTA DE SERVICIOS DE DESARROLLO EMPRESARIAL (financieros y no financieros)

En el municipio de Usulután se encuentran distintas ofertas de servicio enfocadas en el desarrollo empresarial, tanto de carácter financiero como no financiero, entre las más relevantes se puede mencionar:

CUADRO N° 6

INSTITUCIONES FINANCIERAS DE DESARROLLO EMPRESARIAL

Bancos		Cajas de Crédito y Cooperativas	
Hipotecario	Scotiabank	Caja de Créditos de Usulután	Sociedad Credimas El Salvador
Davivienda	Promerica	Caja de Crédito de Concepción Batres	Servicios Financieros Enlace
Citi Bank	Agrícola Comercial	ACOCAE de R. L.	COMEDICA
Procredit	América Central	A.M. C. DE R. L.	
Azteca	BANCOMI	ACACU de R.L.	
De Fomento Agropecuario		CACTIUSA de R. L.	

Fuente: Elaboración propia en base a información proporcionada por el Departamento de Catastro Empresas de la municipalidad de Usulután.

Por otro lado, según lo expuesto por Don Wilson Reyes, miembro de la Cámara de Comercio, solamente el Instituto Salvadoreño de Formación Profesional es la institución que brinda capacitaciones relacionadas con el desarrollo empresarial, las cuales son impartidas a la Cámara de Comercio de Usulután.

1.6 INVENTARIO DE ACTORES LOCALES Y AGENTES DE DESARROLLO

Usulután es un municipio donde se encuentran una gran variedad de actores locales, entre las instituciones que tienen más presencia en el municipio se pueden mencionar las siguientes:

CUADRO N° 7

INSTITUCIONES PÚBLICAS Y PRIVADAS PRESENTES EN EL MUNICIPIO

Instituciones Públicas y Privadas		
Alcaldía Municipal	Policía Nacional Civil	Ciudad Mujer
Administración de Renta	Cuerpo de Bomberos	Ministerio de Educación
ANDA	Ministerio de Trabajo	Casa de la Cultura
Centro Judicial José Enrique Córdova	Fiscalía General de la República	Concejo Departamental de Alcaldes (CDA)
Centro de Cultura y Comunicaciones	Centro Nacional de Registro	Cruz Roja Salvadoreña
Centro Penal	ISTA	Cruz Verde Salvadoreña
Centa (MAG)	Unidad Médica Seguro Social	ISDEMU
Correos	Clínica Comunal Seguro Social	OEF
Gobernación Política Gubernamental	Hospital San Pedro	ISNA
Procuraduría General de la República	Ministerio de Salud (Unidades de Salud Familiar y ECOSF)	PREPAZ
Subestación CEL	Bienestar Magisterial	INJUVE
Sexta Brigada de Infantería	Instituto de Medicina Legal	

Fuente: Elaboración propia en base al Plan de Emergencia Sanitario Local de la Unidad de Salud de Usulután 2011 y la Dirección General de Protección Civil, Prevención y Mitigación de Desastres del Municipio de Usulután.

2. DESCRIPCIÓN Y VALORACIÓN DE LOS PRODUCTOS

2.1 ACUERDO MUNICIPAL

El proceso de firma del acuerdo municipal se dio posteriormente de haber realizado la presentación del proceso de planificación estratégica participativa al concejo municipal y funcionarios de la municipalidad, donde se detalló cuanto tiempo sería la duración de elaboración del plan, las distintas etapas que éste posee, las instancias que se crean y los criterios de participación. También se eligieron los referentes de la municipalidad para la conformación del Equipo Local de Apoyo (ELA) y se establecieron los compromisos por parte de la municipalidad, siendo los siguientes:

- 1) Acompañamiento y participación durante todo el proceso de la construcción del Plan Estratégico Participativo.
- 2) Brindar apoyo con recurso humano y acceso a la información requerida para el proceso participativo y consultivo del mencionado PEP.
- 3) Apoyar jornadas de trabajo requeridas en el proceso, mediante aportes voluntarios de locales, mobiliario, transporte, entre otros.
- 4) Fomentar la participación de la ciudadanía y diferentes actores locales, en arreglo a los criterios de representatividad, proporcionalidad, pluralidad y equidad.

2.2 DECLARACIÓN DE INTERÉS DE LA POBLACIÓN DE PARTICIPAR EN EL PROCESO

Luego de haber realizado 6 reuniones con los líderes y lideresas comunales, sector comercio formal e informal y sector juventud, se convocaron nuevamente a la asamblea para la firma del acta de compromiso público del municipio con el proceso de elaboración del PEP, la cual tuvo lugar el día jueves trece de febrero del dos mil catorce en la Alcaldía Municipal de Usulután. Dicho acto contó con la presencia del señor alcalde, representantes del Concejo Municipal, miembros del PFGL y del ISDEM.

El evento contó con la participación de 74 hombres y 49 mujeres de las cuales 4 eran jóvenes, para un total de 123 personas. Dicho evento dio inicio con las palabras de apertura

del señor síndico municipal, también se tuvo la participación del PFGL señalando la importancia de este proceso para el desarrollo económico del municipio, se reiteraron algunos aspectos claves por parte de la entidad asesora como la importancia de la planificación estratégica participativa, los criterios de participación y la duración del proceso, además se saldaron las dudas e inquietudes de manera que todos pudieran comprender este proceso.

Posteriormente, se estableció como compromiso de la población participar en las actividades que se les convoque, aportando sus ideas y las de las personas que representan para promover el desarrollo integral de las comunidades y del municipio. Luego se dio lectura pública al acta y estando todas las personas de acuerdo, se procedió a la firma de ésta por parte del Alcalde Municipal y se acordó anexar listas de asistencia para formar parte íntegra del acta y poder dar fe de su compromiso.

Para finalizar el señor alcalde dio las palabras de cierre, pudiéndose observar la motivación de la población en participar al realizarle numerosas preguntas y comentarios.

2.3 EQUIPO LOCAL DE APOYO, PLAN DE ACCIÓN Y PROGRAMA DE CAPACITACIÓN

Para la conformación del Equipo Local de Apoyo se señalaron los criterios de selección, enfocando en que tenían que ser personas proactivas, con deseos de mejorar su municipio, además que debería estar conformado por hombres, mujeres y jóvenes.

En relación a los integrantes por parte de la municipalidad, éstos fueron elegidos el día que se realizó la firma del acuerdo municipal, perteneciendo a distintos departamentos de la alcaldía.

Las personas integrantes del ELA por parte de la población, fueron seleccionadas en coordinación con los promotores sociales de la municipalidad, identificando a 9 personas de diferentes sectores con las características antes mencionadas, que pudieran tener interés en participar y ser parte activa en este proceso. Posteriormente se procedió a contactarlos para explicarles de manera breve en qué consistía el PEP y si estaba de acuerdo en ser parte del ELA, a lo que todos los que se habían nombrado contestaron afirmativamente,

comprometiéndose a asistir a una reunión donde se les socializaría de manera más detallada el Plan Estratégico Participativo.

La capacitación del PEP dio inicio con una jornada de preguntas para identificar el nivel de conocimiento que las y los participantes tienen sobre Planificación Estratégica Participativa, luego se reforzó el conocimiento sobre los elementos básicos de planificación estratégica y para finalizar y generar un ambiente de distensión entre los y las participantes se realizó una dinámica cuya reflexión era mantener una buena comunicación y coordinación pero sobre todo un excelente trabajo en equipo y el unificar esfuerzos para lograr objetivos en común.

Luego se realizó un plan de acción, iniciándose su elaboración con los miembros del ELA y posteriormente una reunión con el Departamento de Promoción Social donde se definieron las fechas de las consultas que se les comunicaría a los integrantes del ELA en su momento.

3. RECOMENDACIONES Y SUGERENCIAS

Algunas de las recomendaciones oportunas son las siguientes:

- Realizar una socialización del Plan Estratégico Participativo con el Departamento de Promoción Social, de manera que siendo ellos los que trabajan más de cerca con las comunidades puedan resolver cualquier inquietud que la población les haga.
- Elaborar con antelación una agenda de actividades con la municipalidad de manera que se garantice una excelente participación para las reuniones y asambleas, tomando en cuenta la programación de otras instituciones que estén llevando a cabo otros programas o capacitaciones en el municipio.
- Entregar una programación semanal a las personas de la municipalidad que están más involucrados en el proceso, de manera que puedan tener un mejor panorama de lo que se lleva a cabo y cuenten con una mayor participación en el proceso.
- Cuando se solicita información, es muy importante corroborar que la información recibida sea la solicitada, de manera que no implique un doble esfuerzo o un gasto extra de recursos.

4. ANEXOS

4.1 ACUERDO MUNICIPAL INICIAL

4.2 ACTA DECLARACIÓN PÚBLICA DE INTERÉS Y CONFORMACIÓN DEL ELA

4.3 FUNCIONES DEL ELA

4.4 PLAN DE ACCIÓN DEL ELA

4.5 PROGRAMA DE CAPACITACIÓN DEL ELA

4.6 FUENTES DE VERIFICACIÓN:

4.6.1 Lista y bitácoras técnicas de las actividades realizadas

4.6.2 Cartas didácticas

4.6.3 Cronología fotográfica del proceso

4.6.4 Presentaciones Power Point u otro material utilizado



ALCALDÍA MUNICIPAL DE USULUTÁN
PROPICIANDO LA TRANSFORMACIÓN DEL MUNICIPIO


CALLE GRIMALDI N. 3 USULUTÁN, EL SALVADOR, C.A
TEL: 2662-0142, 2662-0103, 2684-6700 FAX: 2662-3112



EL INFRASCRITO SECRETARIO MUNICIPAL,

CERTIFICA: que en libro de actas y acuerdos municipales que esta municipalidad lleva en el corriente año, se encuentra en el ACTA NUMERO CUARENTA Y SIETE de la sesión Ordinaria celebrada a las dieciseis horas del dieciseis de diciembre del dos mil trece, que dice: ACUERDO NUMERO IV.- EL CONCEJO MUNICIPAL de Usulután, departamento de Usulután, CONSIDERANDO: I. Que el Gobierno de El Salvador y el Banco Internacional de Reconstrucción y Fomento (BIRF) han suscrito convenio de préstamo N0.7916-SV denominado Proyecto de Fortalecimiento de los Gobiernos Locales (PFGL) aprobado por Decreto Legislativo No. 455 de fecha 26 de agosto de 2010 y publicado en el Diario Oficial 174 tomo No. 388 de fecha 20 de septiembre de 2010. II. Que la municipalidad de Usulután, del Departamento de Usulután, firmó un convenio de entendimiento con la Secretaría para Asuntos Estratégicos de la Presidencia de la República para la implementación del proyecto de Fortalecimiento de los Gobiernos Locales (PFGL).- III. Que en dicho convenio se expresó la posibilidad de acceder a la contratación de Asistencia Técnica por parte de la Unidad Ejecutora del PFGL para la elaboración de Planes Estratégicos Participativos de Desarrollo en aquellos municipios que lo solicitaran y cumplieran con los criterios establecidos en el Manual Operativo del PFGL, Componente 2: Fortalecimiento de los Gobiernos Locales, Subcomponente 2.3: Procesos de Planificación Participativa y concertada. IV. Que la municipalidad de Usulután por medio de carta dirigida a la Unidad Ejecutora del Proyecto-UEP, con fecha 19 de Julio de 2012, solicitó la asistencia técnica al PFGL para elaborar el Plan Estratégico Participativo de Desarrollo en nuestro municipio. V. Que en reunión sostenida el día dieciséis de diciembre de 2013, a las catorce horas; la firma consultora contratada para la facilitación del proceso PEP, Fundación Nacional para El Desarrollo (FUNDE) presentó la metodología, a seguir en la consultoría; se definieron los compromisos de ambas partes en el proceso y se nombraron los referentes de la municipalidad para el Equipo Local de Apoyo. POR TANTO: el Concejo Municipal en uso de las facultades que el Código Municipal le confiere en los artículos 30, numeral 4, y art. 34 y 35 ACUERDA: Establecer como compromisos de la municipalidad en el proceso de planificación los siguientes: 1) Acompañamiento y participación durante todo el proceso de la construcción del Plan Estratégico Participativo; 2)

Brindar apoyo con recurso humano y acceso a la información requerida para el proceso participativo y consultivo del mencionado PEP; 3) Apoyar jornadas de trabajo requeridas en el proceso, mediante aportes voluntarios de locales, mobiliario, transporte, entre otros) 4) Fomentar la participación de la ciudadanía y diferentes actores locales, en arreglo a los criterios de representatividad, proporcionalidad, pluralidad y equidad. Nombrar como referentes de la municipalidad para el Equipo Local de Apoyo a: Francisco Benito López, Gerente General; Miguel Ángel Turcios, Concejal; Francisco Arturo Penado Gámez, Concejal; Juan Anselmo Mendoza, Concejal; Mauricio Bonilla, Sub-Gerente; Ricardo Palacios Registrador C.A.; Miriam Araujo Orellana, Promoción Social; Héctor Antonio Quintanilla Roldán, Secretario Municipal; Ricardo Soriano, Concejal; Miriam del Carmen Ortega, Concejal; Ana Elizabeth Morataya, Concejal; José Rubén Hernández Batres, Jefe U. A. C. I. Comúníquese. Se levantó la Sesión y firmamos. ////Francisco Meardi G. ////R. J. Mario A. Braham////Miriam del Carmen O. Hernández////Mauro Guevara G.////Juan Anselmo Mendoza Muñoz////Jose Alfonso A. V.////Mario Antonio R.////Ricardo S. Barrera////José S. Trejo Gomez.////Miguel Angel T. C.////Olga Lidia H. de Saravia////José Orlando C. A.////Francisco Sosa.////Ana Elizabeth M. C.////Francisco Arturo P. G.////Wilson Eduardo R.////Hector Antonio Q. R.////RUBRICADAS.- Es conforme a su original con el cual se confrontó y para los efectos consiguientes, se expide la presente en la Alcaldía Municipal de Usulután, diecisiete de diciembre del dos mil trece.


Héctor Antonio Quintanilla Roldán
Secretario Municipal





ACTA DE ASAMBLEA DE COMPROMISO PÚBLICO DE LA POBLACIÓN DEL MUNICIPIO DE USULUTÁN, PARA EL PROCESO DE PLANIFICACIÓN ESTRATÉGICA PARTICIPATIVA

Reunidos en la Alcaldía Municipal del Municipio de Usulután, Departamento de Usulután, a las 2:00 p.m. del día 13 de Febrero del año 2014, de conformidad a la convocatoria previamente realizada, se procede a la Asamblea conforme a la siguiente Agenda:

1. Comprobación de las comunidades, sectores e instituciones presentes.
2. Presentación de los temas y objetivos de la asamblea.
3. Breve exposición del proceso a seguir en la elaboración del Plan Estratégico Participativo del Municipio (PEP).
4. Declaración pública de la municipalidad (respaldado por Acuerdo Municipal en el acta número 47 de fecha 16 de diciembre de 2013), comunidades, sectores, instituciones donde manifiestan que conocen el proceso de elaboración del PEP y están dispuestos a participar.
5. Lectura pública del acta y aprobación por la asamblea.

Después de desarrollar los diferentes puntos de la agenda, las personas presentes en esta asamblea manifestamos públicamente que:

- Conocemos el proceso a seguir para la elaboración del Plan Estratégico Participativo de Desarrollo de nuestro municipio, así como la manera en que vamos a participar las diferentes comunidades, sectores e instituciones.
- Estamos informados e invitados a participar en este proceso de una manera incluyente, es decir sin exclusiones de personas por sus ideas políticas o religiosas o por su condición social o económica, en los momentos y de la manera que corresponda.
- Tenemos disposición de participar en las actividades que se nos convoque y aportar nuestras ideas y las de las personas que representamos para un mejor desarrollo de nuestras comunidades y municipio.

Y para que quede constancia aprobamos y firmamos esta acta, manifestando que la lista de asistencia forma parte íntegra de la presente acta.

Por el Concejo Municipal firma:

Nombre: _____

Una firma manuscrita en tinta negra, que parece ser la del representante del Concejo Municipal, escrita sobre una línea horizontal.

Por la población se anexan listados de asistencia.

PLAN DE TRABAJO

EQUIPO LOCAL DE APOYO

Objetivo:

Establecer con el Equipo Local de Apoyo la programación de actividades a desarrollar durante el proceso de consultas cantonales, sectoriales y a nivel municipal.

Metodología:

- 1- El Equipo Local de Apoyo hará las convocatorias a través de invitaciones por escrito para participar en la consulta.
- 2- Participará un máximo de 30 personas líderes por consulta.
- 3- Para los cantones que son pequeños poblacionalmente, se concentrarán para hacer una sola jornada de acuerdo a lo establecido en el cronograma.
- 4- En las consultas se tomara en cuenta el criterio de equidad, involucrando la participación de hombres, mujeres y juventud.

Equipo Local de Apoyo:

Es un Equipo de carácter operativo que apoya a la Entidad Asesora FUNDE en el desarrollo del proceso. Específicamente en:

- La identificación del liderazgo local
- Proceso de convocatoria
- Búsqueda y Gestión de locales donde realizar las jornadas de trabajo

Sus principales funciones son:

- Apoya en la identificación y convocatoria de las organizaciones y sectores clave del municipio.
- Contribuye a la identificación, recolección y análisis de la información existente relacionada al municipio.
- Apoya en la preparación y facilitación de entrevistas, visitas de campo, reuniones y asambleas.
- Colabora con la Entidad Asesora en la preparación y presentación de los productos a ser requeridos en las diferentes etapas de la planificación.
- Contribuye al desarrollo de capacidades de las organizaciones y sectores del municipio.

CUADRO DE INTEGRANTES DEL ELA

NO.	NOMBRES DE INTEGRANTES DEL EQUIPO LOCAL DE APOYO (ELA)	INSTANCIA O COMUNIDAD A LA QUE PERTENECE	CARGO QUE EJERCE	SEXO		EDAD	NOS. DE TELÉFONOS FIJOS Y CELULARES	CORREOS ELECTRÓNICOS
				H	M			
1	Francisco Benito López	Municipalidad	Gerente General	x		54	7855-6220 2684-6713	benitosaravia@yahoo.es
2	Miguel Ángel Turcios	Municipalidad	Concejales	x		70	7147-8453 2624-8136	No posee
3	Francisco Arturo Penado Gámez	Municipalidad	Concejales	x		59	7855-7010	No posee
4	Juan Anselmo Mendoza	Municipalidad	Concejales	x		58	7855-3805	No posee
5	Mauricio Bonilla	Municipalidad	Sub-Gerente	x		55	7855-7885 2684-6718	mbonilla@alcaldiausulután.gob.sv
6	Ricardo Palacios	Municipalidad	Registrador C.A.	x		38	7855-5348 2634-6630	rpalacios@alcaldiausulután.gob.sv
7	Miriam Araujo Orellana	Municipalidad	Deportes		x	64	7855-1518 2662-4065	maraujo@alcaldiausulután.gob.sv
8	Héctor Antonio Quintanilla Roldán	Municipalidad	Secretario Municipal	x		39	7602-4926	hquintar291004@hotmail.com
9	Ricardo Soriano	Municipalidad	Concejales	x		61	7855-8885	No posee
10	Miriam del Carmen Ortega	Municipalidad	Concejales		x	60	7855-8661 6138-3481	No posee
11	Ana Elizabeth Morataya	Municipalidad	Concejales		x	58	7855-5273 2662-1632	No posee
12	José Rubén Hernández Batres	Municipalidad	Jefe UACI	x		37	2624-3808 7855-2082	rubenhernandez@hotmail.es
13	Erick Alexander Flores	Colonia El Paraiso	Líder	x		19	2632-1054 7634-4235 7231-7206	erick.salvamento@gmail.com
14	Magdalena Rivas	Cantón La Preza	Lideresa		x	44	7227-0794 2635-1066 6112-8691	No posee
15	Pedro Ramos	Colonia Parras	Líder	x		50	7307-7998	No posee
16	Arturo Machado	Colonia Córdova	Líder	x		55	7886-2296	No posee
17	José Luis Castro	Lotificación Montecristo	Líder	x		37	7116-8917	No posee
18	Cristian Moreno	Cantón La Preza	Líder	x		28	7998-1945	moreno_usuluteco@hotmail.com
19	Karina Hernández de Monjarás	Colonia Santa Eugenia	Lideresa		x	31	6142-0359 2624-4310	No posee
20	María Milagro Hernández	Colonia San Jerónimo	Lideresa		x	52	2624-4310	No posee

21	Yaneth E. Chávez Ramos	Caserío Puerto Ramírez	Lideresa	x	18	6203-6413	No posee
----	------------------------	------------------------	----------	---	----	-----------	----------

CRONOGRAMA DE ACTIVIDADES PARA EL PROCESO DIAGNÓSTICO MUNICIPAL

MES MARZO-ABRIL DE 2014.

Actividad	Cantón	Caseríos	Fecha	Lugar	Hora	Responsable
Consulta Cantonal	Buena Vista	Colonia San José Colonia Miramar Caserío Los Luna Caserío Los Aguilares Caserío Los Avilés Colonia Buena Vista	Miércoles 12 Marzo	Local de JAA ACOFABA	2:00 P.M.	José Felipe Castillo Rivera
Consulta Cantonal	Los Desmontes	Caserío El Ángel Caserío Camalote Caserío El Desparramo Caserío El Acantilado Desmontes Centro	Miércoles 12 Marzo	Casa de Don Arturo Rivera, Vicepresident e de ADESCO Los Desmontes	2:00 P.M.	Juan José Amaya
Consulta Cantonal	Puerto Parada	Caserío Los Tubos Caserío Melara Caserío Puerto Ramírez Colonia Handal Caserío Huevo Colonia El Paraíso Puerto Parada Centro Colonia Coparada Colonia Flores Asociación De Mujeres Puerto Parada Cooperativa De Pescadores	Jueves 13 Marzo	Local de JAA La Fuente	2:00 P.M.	Nelson Gilberto Rodríguez
Consulta Cantonal	Capitán Manuel Rafael Lazo	Caserío Capitán Lazo Caserío Arias Colonia La Arenera Caserío La Cañada Caserío El Limón Caserío El Icaco Col. Rafael A. Narváez	Jueves 13 Marzo	Centro Escolar El Limón	2:00 P.M.	Juan José Amaya
Consulta Cantonal	Puerto Parada	Colonia Paniagua JAA Puerto El Flor Asociación De Mujeres Brisas Marinas Caserío Puerto El Flor Colonia Las Flores Colonia Santa Rosa Caserío El Botoncillo 1 Caserío El Botoncillo 2	Viernes 14 Marzo	Local de JAA Puerto El Flor	2:00 P.M.	Nelson Gilberto Rodríguez

Actividad	Cantón	Caseríos	Fecha	Lugar	Hora	Responsables
Consulta Cantonal	El Cerrito	Caserío Los Machados Caserío La Iglesia Caserío La Escuela Caserío La Peñona Caserío Los Muñoz Caserío Los Padilla Caserío La Hermita Caserío El Tanque Caserío Los Mijangos Caserío Funes Comunidad El Caimito Caserío Monte Sinaí JAA ACASAPEC Asociación De Mujeres Asociación Jovenes	Viernes 14 Marzo	Local Oficina de JAA ACASAPEC	2:00 P.M.	Juan José Garay
Consulta Cantonal	La Joya del Tomasico	Colonia La Joya De Tomasico Caserío El Ángel Caserío Segovia De La Línea Ferrea JAA La Joya De Tomasico	Martes 18 Marzo	PENDIENTE P osible Local de JAA colonia La Joya de Tomasico	2:00 P.M.	Julio César Osegueda
Consulta Cantonal	La Preza	Colonia Tierra Prometida Caserío Tierra Prometida Caserío La Preza Caserío Sergio Torres Caserío Puente Negro Caserío La Escuela Colonia Lourdes Colonia El Pedregal Residencial San José Colonia Punta De Diamante Caserío Línea Férrea Colonia Santa Cristina Y Aguilar Colonia Esperanza Unidad De La Mujer Colonia Los Segovia	Martes 18 Marzo	Casa de niña Magdalena Rivas, miembro de ADESCO Bosques Del Rio	2:00 P.M.	Julio César Osegueda
Consulta Cantonal	La Peña	Caserío San Lorenzo Caserío La Escuela Caserío Benavides Caserío La Quebrada Caserío La Joya Caserío Los Mijangos Caserío El Mango Casrío. Rosales Hernández Comunidad La Usuluteca Caserío Los Guatales Caserío Los Cernas Reparto Vista Hermosa JAA CASAPECACONDAC Asociación De Mujeres	Miércoles 19 Marzo	JAA Caserío Rosales Hernández	2:00 P.M.	Juan José Garay

Asociación De Mujeres						
Actividad	Cantón	Caseríos	Fecha	Lugar	Hora	Responsables
Consulta Cantonal	El Ojuste	Caserío El Marañón Caserío El Mango Caserío Los Avilés Caserío La Garra Caserío La Escuela Caserío Los Bermudes Caserío El Cuajachote Caserío La Hermita Caserío Maravilla Caserío El Alacrán Caserío La Yuquera Caserío El Campo Caserío El Tanque Caserío Los Machados Caserío Las Casitas Caserío Los Torres JAA Caserio El Mango Cooperativa De Ganaderos Asociación De Mujeres	Miércoles 19 Marzo	JAA Caserío El Mango	2:00 P.M.	Juan José Garay
Consulta Cantonal	Ojo De Agua	Caserío El Continental Colonia San Jaime Caserío San Jaime Colonia La Pedrera Lotificación Monte Cristo Colonia Ojo de Agua Colonia Santa Elena Colonia Colinas Colonia Chula Vista Colonia Santa Elena	Jueves 20 Marzo	Zona Verde Colonia Santa Elena	2:00 P.M.	Miguel Zepeda
Consulta Cantonal	Ojo De Agua	Caserío Miranda Caserío Ayala Caserío Rodríguez Caserío Vásquez	Jueves 20 Marzo	Parvularia Santa Elena	2:00 P.M.	Miguel Zepeda
Consulta Cantonal	Talpetate	Colonia Nuevo Usulután Colonia Las Brisas Colonia Nuevo Amanecer Caserío Beltrán Talpetate Norte Colonia La Fuerteza Colonia Valle Nuevo Colonia El Rodeo	Viernes 21 Marzo	Casa Don Atilio Serrano, habitante	2:00 P.M.	Miguel Zepeda
Consulta Cantonal	Talpetate	Colonia Las Pozas 1 Colonia Las Pozas 2 Colonia Las Pozas 3 Caserío El Martillo	Viernes 21 Marzo	Casa Comunal de Las Pozas CDE	2:00 P.M.	Miguel Zepeda
Consulta Cantonal	Palo Galán y La Laguna	Caserío La Calzada Caserío El Mango Caserío Tres Postes Caserío La Aceitunera	Martes 25 Marzo	Casa de reunión de Alcohólicos Anónimos,	2:00 P.M.	Felipe Castillo

Actividad	Cantón	Caseríos	Fecha	Lugar	Hora	Responsables
		Caserío La Escuela Caserío La Laguna Caserío Calle Antigua		Caserío La Escuela, Palo Galan		
Consulta Cantonal	Hda.La Carrera Juan Wright	Caserío La Rama Caserío El Mapachín Caserío Hacienda De La Carrera	Martes 25 Marzo	Casa de niña Gloria De Quinteros, Síndico de ADESCO Hacienda de La Carrera	2:00 P.M.	Miguel Zepeda
Consulta Cantonal	Casco Urbano	Barrio Candelaria y sus colonias aledañas: Colonia Deusem Colonia Espíritu Santo Colonia El Cocal Colonia El Cocalito Colonia Santa Mónica	Miércoles 26 Marzo	Alcaldía Municipal De Usulután	2:00 P.M.	Armando Quintanilla
Consulta Cantonal	Casco Urbano	Barrio La Merced y sus colonias aledañas: Colonia Masferrer Colonia San Rafael Colonia Altamira 1 Colonia Altamira 2 Colonia Altamira 3 Colonia Las Palmeras Colonia Santa Anita Colonia Peralta Colonia Santa Cecilia Colonia Florida Colonia Jardín Colonia Santa Isabel Colonia La Morenita Colonia Santa Clara Colonia Altos De Piedra Colonia El Progreso Urbanización Guadalupe Colonia La Esperanza	Jueves 27 Marzo	Alcaldía Municipal De Usulután	2:00 P.M.	Virgilio Serpas
Consulta Cantonal	Casco Urbano	Barrio El Calvario y Barrio El Molino y sus colonias aledañas: Colonia El Milagro 2 Colonia Belen Colonia Rio Rosa Zona Verde El Molino Col Rodríguez y los Santos Comunidad Juan Pablo 2	Viernes 28 Marzo	Alcaldía Municipal De Usulután	2:00 P.M.	Nelson Garay
Consulta Con Sector	Sector Económ.	Comercio Informal	Martes 01 Abril	Alcaldía Municipal De Usulután	2:00 P.M.	Juan José Garay

Actividad	Cantón	Caseríos	Fecha	Lugar	Hora	Responsables
Consulta Con Sector	Sector Económ.	Comercio Formal	Miércoles 02 Abril	Alcaldía Municipal De Usulután	2:00 P.M.	Wilson Reyes
Consulta Con Sector	Sector Juventud	Comité Para La Prevención De La Violencia Juvenil, INJUVE	Jueves 03 Abril	Alcaldía Municipal De Usulután	2:00 P.M.	Ruldman
Consulta Con Sector	Sector Mujeres	Unidad De La Mujer, Ciudad Mujer, ISDEMU	Viernes 04 Abril	Alcaldía Municipal De Usulután	2:00 P.M.	Carolina Ascencio
Consulta Institucional	Alcaldía	Personal de la municipalidad	Martes 08 Abril	Alcaldía Municipal De Usulután	2:00 P.M.	Armando Quintanilla
Consulta Cantonal	Santa Bárbara	Colonia Altos Del Mundar Caserío Marchena Caserío El Tihuilote Caserío El Refugio Colonia Aguas Vivas Residencial Las Veraneras Colonia Villas De Santa Bárbara Lotificación Casa Blanca Colonia Córdoba Colonia El Naranjo Villa De Santa Barbara JAA Las Veraneras	Miércoles 09 Abril	Zona Verde Las Veraneras	2:00 P.M.	Nelson Gabriel Garay Leiva
Consulta Cantonal	El Trillo	Colonia San Juan Bosco 1 Colonia San Juan Bosco 2 Colonia Brisas del Pacífico Caserío Las Azucenas Caserío La Usuluteca	Miércoles 09 Abril	PENDIENTE	2:00 P.M.	Armando Quintanilla
Consulta Cantonal	Casco Urbano	Barrio La Parroquia y sus colonias aledañas	Lunes 31 Marzo	Alcaldía Municipal De Usulután	2:00 P.M.	Andrés Machuca
Consulta Institucional	Alcaldía	Concejo Municipal	Miércoles 30 Abril	Alcaldía Municipal De Usulután	2:00 P.M.	Armando Quintanilla

RECURSOS A UTILIZAR:

- P VEHICULO (FUNDE).
- Φ REFRIGERIO (FUNDE).
- ☐ MATERIAL DIDACTICO (FUNDE).
- 🪑 SILLAS (COMUNIDAD/ALCALDÍA).
- 🏠 LOCAL (COMUNIDAD/ALCALDÍA).
- 👥 ATENCION A SECTORES ECONOMICOS (ALCALDÍA).
- 📣 PUBLICIDAD Y COMUNICACION.(ALCALDÍA)
- P VEHICULOS DE TRANSPORTE. .(ALCALDÍA)

ÍNDICE DE FIGURAS

Figura N° 1. Ubicación geográfica de Usulután en el país y departamento y división político administrativa del municipio.....	9
Figura N° 2. Pirámide poblacional por sexo y edad.....	13
Figura N° 3. Gráfico de población por sexo y área geográfica.....	14

ÍNDICE DE CUADROS Y TABLAS

Cuadro N° 1. División político – administrativa del municipio de Usulután, por cantones, caseríos, colonias, residenciales, comunidades y lotificaciones.....	10
Cuadro N° 2. Población indígena presente en el municipio de Usulután.....	14
Cuadro N° 3. Asociaciones organizadas en el municipio de Usulután.....	17
Cuadro N° 4. Negocios por zona y rubro presentes en el municipio.....	18
Cuadro N° 5. Principales productos que ofrecen los mercados del municipio de Usulután...	19
Cuadro N° 6. Instituciones financieras de desarrollo empresarial.....	20
Cuadro N° 7. Instituciones públicas y privadas presentes en el municipio.....	21

BIBLIOGRAFÍA DISPONIBLE

Casa de la Cultura de Usulután. (2005). *Monografía de Usulután*. Usulután.

Comisión Municipal de Protección Civil, Prevención y Mitigación de Desastres. (2012). *Plan Municipal de Protección Civil 2012, Municipio de Usulután*. Usulután.

Dirección General de Estadística y Censos. (s.f.). Recuperado el 2 de Febrero de 2014, de <http://www.digestyc.gob.sv/index.php/novedades/publicaciones.html>

Dirección General de Estadísticas y Censos. (s.f.). Recuperado el 02 de Febrero de 2014, de <http://www.digestyc.gob.sv/servers/redatam/htdocs/CPV2007S/index.html>

Fondo de Inversión Social para el Desarrollo Local. (s.f.). Recuperado el 16 de Enero de 2014, de <http://www.fisdl.gob.sv/servicios/en-linea/ciudadano/conoce-tu-municipio/usulután/821.html>

Fundación Nacional para el Desarrollo. (2004). *Plan Estratégico Participativo de Usulután 2005-2015*. Usulután.

Instituto Geográfico y del Catastro Nacional. (2001). *Usulután, Monografía Departamental y sus Municipios*. San Salvador.

Lardé y Larín, J. (2000). *El Salvador historia de sus pueblos, villas y ciudades*. San Salvador: Dirección de Publicaciones e Impresos.

León Sol Arquitectos Consultores. (2008). *Plan de Desarrollo Territorial para la Región de Usulután*. Usulután.

Ministerio de Salud. (2012). *Plan de Emergencia Sanitario Local Unidad de Salud de Usulután*. Usulután.

Wikipedia. (s.f.). Recuperado el 16 de Enero de 2014, de [http://es.wikipedia.org/wiki/Usulut%C3%A1n_\(ciudad\)](http://es.wikipedia.org/wiki/Usulut%C3%A1n_(ciudad))