



**MUNICIPIO DE CACAOPERA,
DEPARTAMENTO DE MORAZAN**

**“CAPACITACIÓN Y ASISTENCIA TÉCNICA PARA LA
FORMULACIÓN Y SEGUIMIENTO DEL
PLAN ESTRATÉGICO PARTICIPATIVO PARA EL
MUNICIPIO DE CACAOPERA”.
CODIGO 255840**

**“PLAN ESTRATÉGICO PARTICIPATIVO PARA EL
MUNICIPIO DE CACAOPERA”.
FASE III PASO 11**

**ELABORADO POR: FUNDACIÓN DE EDUCACIÓN POPULAR
CIAZO**

JULIO 2013

INDICE

PRESENTACION	4
CONCEJO MUNICIPAL 2012-2015.....	6
INSTANCIA DE PARTICIPACION PERMANENTE (IPP)	7
AUSPICIANTES, PARTICIPANTES Y FACILITADORES.....	8
CAPÍTULO I: INFORMACIÓN GENERAL DEL MUNICIPIO	10
1.1 Ficha básica del municipio.	10
1.2 Síntesis Histórica.	11
1.3 Hitos Históricos.	11
1.4 Datos culturales.	11
1.5 El Municipio en el Departamento y en El Salvador.	12
1.6 Equipamiento en el municipio.....	12
1.7 Conectividad vial del departamento.	13
1.8 Conectividad vial interna del municipio.....	14
1.9 División Política Administrativa del Municipio.....	17
1.10 Municipio en Cifras.....	18
1.11 Hidrografía.....	22
1.12 Uso Actual del Suelo.	24
1.13 Equipamiento e infraestructura.....	26
CAPÍTULO II: DIAGNÓSTICO INTEGRAL DEL MUNICIPIO	27
2.1 Contexto Nacional y Regional.....	27
2.2 FODA de los sectores organizados del municipio	28
2.3 Diagnóstico Territorial – Talleres de consulta Cantones y Barrios.....	31
2.3.1 Ámbito Socio-cultural.	31
2.3.2 Ámbito Económico.....	44
2.3.3 Ámbito Ambiental.	52
CAPÍTULO III: PROPUESTA ESTRATÉGICA PARTICIPATIVA.....	60
3.4 Estrategias de Desarrollo del Municipio de Cacaopera.....	64
3.5 Consolidado del Plan de Inversión 2013-2017.....	68
3.6 Proyectos prioritarios por programas y comunidad-2013-2017	71
3.7 Plan de Gestión 2013-2017 del municipio de Cacaopera.....	88

INDICE DE CUADROS

Cuadro 1. Ficha Básica Municipio de Cacaopera.	10
Cuadro 2. Cantones, caseríos y barrios del Municipio de Cacaopera.	17
Cuadro 3. Población en el Municipio de Cacaopera	18
Cuadro 4. Población del Municipio de Cacaopera por Sexo y Rango de Edad	19
Cuadro 5. Fuentes de Agua por Cantón en el Municipio de Cacaopera	31
Cuadro 6. Servicios Sanitarios por cantón en el Municipio de Cacaopera	33
Cuadro 7. Tipo de Energía Eléctrica en cada cantón en el Municipio de Cacaopera	35
Cuadro 8. Cobertura educativa por cantón en el municipio de Cacaopera	38
Cuadro 9 Centros escolares y numero de Alumn@s del municipio de Cacaopera	40
Cuadro 10 Datos de Analfabetismo en el municipio de Cacaopera. Cobertura	41
Cuadro 11. Tipos de trabajo realizados en el año por Género y por Cantón	43
Cuadro 12. Tipos de Cultivo por Caserío y Cantón en el Municipio de Cacaopera	44
Cuadro 13. Tipo de Rubro Agropecuario por Cantón en el Municipio de Cacaopera	46
Cuadro 14. Moliendas por Cantón en el Municipio de Cacaopera.	48
Cuadro 15. Rubro Agropecuario por Cantón en el Municipio de Cacaopera	49
Cuadro 16. Recursos Naturales por Cantón en el municipio de Cacaopera	52
Cuadro 17. Zonas de Vulnerabilidad en cada cantón en el Municipio de Cacaopera	55
Cuadro 18. Plan de Inversion Multi Anual 2013-2017	67

INDICE DE MAPAS

Mapa 1 Red Vial del departamento de Morazán.....	14
Mapa 2. Red Vial Municipio de Cacaopera.....	15
Mapa 3. Red Vial Casco Urbano de Cacaopera.....	16
Mapa 4. División Política del Municipio de Cacaopera.....	17
Mapa 5. Ríos del Municipio de Cacaopera.....	21
Mapa 6. Clases de Suelos en el Municipio de Cacaopera	22
Mapa 7. Uso Actual del Suelo del Municipio de Cacaopera	23
Mapa 8. Nacimientos de agua del Municipio de Cacaopera	30
Mapa 9. Riesgos del Municipio de Cacaopera.....	54

PRESENTACION

La labor iniciada como un Gobierno Municipal de puertas abiertas, que consiste en darle a los ciudadanos y ciudadanas de Cacaopera, la oportunidad de ser parte activa en la toma de decisiones para continuar con el rumbo de un municipio mejor, moderno y competitivo; ante la crisis económica que se vive a nivel mundial.

El Concejo Municipal de Cacaopera, departamento de Morazán, hace un reconocimiento público a todas las personas, ADESCOs, organizaciones locales, organizaciones gubernamentales, organizaciones no gubernamentales, empleados/as, por su participación proactiva a través de sus aportes en la elaboración del Plan Estratégico Participativo, periodo 2013-2017.

En la elaboración del Plan Estratégico Participativo, la población ha manifestado su visión de municipio, por lo cual se ha considerado las necesidades financiables a través del FODES, co-gestión y las de gestión; la municipalidad debe jugar un papel de facilitador de los procesos a desarrollar; con el fin de que la población junto al Concejo Municipal continúe cambiando las condiciones del municipio en las áreas educativas, económicas, sociales, deportivas, culturales, salud, ambiental, etc.

La metodología utilizada es de carácter participativo, ya que se ha facilitado el involucramiento directo de ciudadanas y ciudadanos del municipio en consultas y discusiones mediante mesas de trabajo de temáticas, tales como: económico productivo, medio ambiente, la situación de la mujer y la juventud en el municipio, infraestructura, servicios básicos y las perspectivas financieras de la municipalidad; con el objeto de identificar los principales problemas, alternativas y gestionar propuestas de solución en forma conjunta. Es de señalar, que este plan no es el resultado de un ejercicio, sino una sistematización de los resultados de las asambleas comunales con representantes del gobierno municipal, sectoriales y

comunales; que ha sido estructurado lo más próximo posible a la guía propuesta por el FISDL

El desarrollo del presente Plan Estratégico Participativo, es la continuación de un proceso cuyas acciones serán el pilar para las futuras generaciones, y poder así garantizar un municipio modelo.

Lorenzo de Jesús Canales Benítez
Alcalde Municipal

CONCEJO MUNICIPAL 2012-2015



CONCEJO MUNICIPAL DE CACAOPERA, 2012-2015

NO	NOMBRE	CARGO	M	F
1	Lorenzo de Jesús Canales Benítez-	Alcalde Municipal	1	
2	José Elías González Amaya	Síndico Municipal	1	
3	Dolores Josefina Molina	Primera Regidora Propietaria		1
4	José Ramiro Cortés Argueta	Segundo Regidor Propietario	1	
5	Ovidio Alcides Fuentes	Tercer Regidor Propietario	1	
6	Marina del Carmen Ramírez de Argueta	Cuarta Regidora Propietaria		1
7	Gerardo Martínez Pérez	Quinto Regidor Propietario	1	
8	José Mauro González Amaya	Sexto Regidor Propietario	1	
9	José Santos Victorino Díaz Díaz	Primer Regidor Suplente	1	
10	Julieta Arely Amaya Hernández	Segunda Regidora Suplente		1
11	María Magdalena Ortiz Sánchez	Tercera Regidora Suplente		1
12	José Oscar Mendoza Fuentes	Cuarto Regidor Suplente	1	
	TOTAL		8	4

INSTANCIA DE PARTICIPACION PERMANENTE (IPP)



INSTANCIA DE PARTICIPACION PERMANENTE, 2013-2017

No.	NOMBRE	CANTON/ CARGO	M	F
1	Lorenzo de Jesús Canales Benítez-	Alcalde Municipal	1	
2	José Mauro González Amaya	Concejal Propietario	1	
3	Julieta Arely Amaya Hernández	Concejal Propietaria		1
4	Mayra Rebeca Mestanza Hernández	Cantón Sunsulaca		1
5	Santos Abraham Martínez Pérez	Cantón Estancia	1	
6	Santos Agapito Pérez Pérez	Cantón Calavera	1	
7	Santos Pioquinto Arriaza Arriaza	Cantón Ocotillo	1	
8	Juan Antonio Ortiz Ortiz	Cantón Agua Blanca	1	
9	Salvador Martínez Martínez	Cantón Guachipilín	1	
10	Wendy Rossibel Mentanza Chica	Casco Urbano		1
11	Antonio Luna	Cantón Junquillo	1	
		Total	8	3

AUSPICIANTES, PARTICIPANTES Y FACILITADORES

AUSPICIANTES	PARTICIPANTES	FACILITADOR
<p>Junta de Andalucía, Programa de Cooperación Internacional.</p>  <p>Fondo de Inversión Social para el Desarrollo Local, FISDL.</p>  <p>Alcaldía Municipal de Cacaopera, Morazán.</p> 	<p>Representantes de ADESCOS, Organizaciones Sectoriales, instituciones gubernamentales y no gubernamentales, empleados y Concejo Municipal de Cacaopera, Morazán.</p>	 <p>Fundación de Educación Popular. CIAZO Ángel Alexander Mejía Verónica Majano</p>

Visión de Desarrollo del Municipio.

Ser un municipio con Identidad Cultural empoderada, donde su población tenga acceso a las necesidades básicas en Educación, Agua Potable, Energía Eléctrica, Vivienda Digna, Recreación, Vías de Acceso y Agricultura; por medio de un trabajo mancomunado entre el gobierno local y el liderazgo de las comunidades, obteniendo un desarrollo integral y mejores condiciones de vida para toda la población.

Impulsando los sectores potenciales productivos a través de su población organizada y coordinada, generando oportunidades de empleo en las comunidades.

A la vez, recuperando, protegiendo y conservando los recursos naturales.

Misión de la Municipalidad

Contribuir al desarrollo y mejora en el nivel de vida de los habitantes del municipio de Cacaopera, a través de la prestación servicios de forma eficaz, oportuna y de calidad; fortaleciendo a la vez las áreas de Salud, Educación, Mejora en las Vías de Comunicación, Agricultura, Atención a la Mujer y la Juventud.

CAPÍTULO I: INFORMACIÓN GENERAL DEL MUNICIPIO

1.1 Ficha básica del municipio.

Cuadro 1. Ficha Básica Municipio de Cacaopera.

EXTENSIÓN TERRITORIAL	Área Total: 135.75 km ²
UBICACIÓN	Las coordenadas geográficas de Cacaopera son Latitud 13°46'28.01"N y Longitud 88° 4'56.96"W Cacaopera es un Municipio del Distrito de Osicala, la Cabecera Municipal es la ciudad de Cacaopera, está situada a 9.5 kms de la ciudad de San Francisco Gotera Ubicado en la parte Centro-Oriental de la Unidad Territorial del Centro de Morazán, entre Delicias de Concepción y Corinto.
ALTITUD	520.0 MSNM.
DEMOGRAFÍA	Una población de 10,943 habitantes
DIVISIÓN POLÍTICA ADMINISTRATIVA	Cacaopera se conforma por 7 cantones y 63 caseríos: 1. Cantón junquillo. 2. Cantón Agua Blanca. 3. Cantón Sunsulaca 4. Cantón Ocotillo 5. Cantón La Estancia 6. Cantón Calavera 7. Cantón Guachipilín 8. Casco Urbano constituido por 3 barrios.
PRINCIPALES ACTIVIDADES ECONÓMICAS	La producción agropecuaria, principalmente granos básicos y en menor proporción hortalizas, caña de azúcar y frutales. Ganado vacuno, apicultura en menor escala. Las actividades no agropecuarias, siendo las artesanías hamacas de nylon y seda, cebaderas, petates en menor proporción y algunos artículos en madera. Las actividades de carpintería, panadería y tiendas de víveres, complementan las actividades no agropecuarias.
CONDICIONES NATURALES DEL TERRITORIO DEL MUNICIPIO	Cacaopera tiene un territorio muy diverso en cuanto atractivo natural se refiere, en su territorio atraviesa el majestuoso río Torola y además existe una variedad de cuevas formadas naturalmente. Presenta una orografía especial de la zona norte del país

1.2 Síntesis Histórica.

El Topónimo de la lengua de nuestros aborígenes significa "Huertas o muralla de cacao", ya que procede de las raíces cacau de cacao (voz prestada al idioma maya arcaico); y pera, huerta, muralla. Los pobladores de este sitio son descendientes de Kakawiras o Cacaoperas, grupo étnico proveniente de Nicaragua. Hacia el año 1550 su población era de 150 habitantes.

1.3 Hitos Históricos.

En 1740 la población de Cacaopera tenía 43 indígenas tributarios (unos 215 habitantes), según el alcalde mayor de San Salvador don Manuel de Gálvez Corral.

En 1770 perteneció al curato de Osicala y en 1786 al Partido de Gotera.

Forma parte del distrito de Osicala desde el 17 de marzo de 1836. Perteneció al departamento de San Miguel de 1824 (12 de junio) a 1875 (14 de julio) y desde esta última fecha forma parte del departamento de Morazán (antes de Gotera).

En el año 1988 fue declarada Villa y el 04 de Julio de 1998 fue declarada Ciudad, en el Salón Azul de la Asamblea Legislativa de El Salvador.

En las décadas de los 70`s y 80`s la zona de Cacaopera tuvo una presencia de la guerrilla significativa llegando incluso a dominar por años, amplios territorios del municipio.

1.4 Datos culturales.

Frente a la plaza principal se encuentra la iglesia colonial construida en 1660 y restaurada en diversas ocasiones. Sorprende su estructura de paredes muy anchas. Junto a este templo se encuentra el campanario que sostiene 3 campanas de bronce que datan de 1721.

1.5 El Municipio en el Departamento y en El Salvador.

Cacaopera es un Municipio del Distrito de Osicala, la Cabecera Municipal es la ciudad de Cacaopera, está situada a 9.5 kms de la ciudad de San Francisco Gotera y a 520.0 MSNM. Ubicado en la parte Centro-Oriental de la Unidad Territorial del Centro de Morazán, entre Delicias de Concepción y Corinto.

Cacaopera pertenece al departamento de Morazán, ubicado en la zona oriental de El Salvador, está limitado al norte por la república de Honduras, al este por el departamento de La Unión y La República de Honduras, al sur por los departamentos de La Unión y San Miguel y al oeste por el departamento de San Miguel y la República de Honduras.

La cabecera Departamental es San Francisco Gotera, se encuentra a 166 kilómetros al nororiente de San Salvador. Según la División política de El Salvador, Morazán está compuesto por los municipios: Arambala, Cacaopera, Corinto, Chilanga, Delicias de Concepción, El Divisadero, El Rosario, Gualococti, Guatajiagua, Joateca, Jocoaitique, Jocoero, Lolotiquillo, Meanguera, Osicala, Perquín, San Carlos, San Fernando, San Francisco Gotera, San Isidro, San Simón, Sensembra, Sociedad, Torola, Yamabal y Yoloaquín.

1.6 Equipamiento en el municipio.

El municipio de Cacaopera, cuenta con los siguientes servicios públicos:

Mercado Municipal	Agua Potable
Alumbrado Publico	Casa Comunal
Rastro Municipal	Centro de Bienestar Infantil
Telecomunicaciones	Transporte Publico
Recolección de Desechos Solidos	

Entre las instituciones públicas presentes en el municipio, están:

Juzgado de Paz	Policía Nacional Civil
Casa de la Cultura	Unidad de Salud
Centros Escolares	Iglesias Católicas y Evangélicas
Museo Kakawira	Estadio Municipal
Cooperativa de Artesanos	

1.7 Conectividad vial del departamento.

Las vías de acceso para llegar al departamento desde la capital San Salvador, es a través de la carretera Panamericana hacia el oriente, llegando a San Miguel y dirigiéndose al Norte para llegar a Morazán. Y desde este año se cuenta con la Carretera Longitudinal del Norte, construida con fondos de FOMILENIO, es otra alternativa para llegar al departamento.

Las dos carreteras son pavimentadas, la primera se encuentra en regulares condiciones y la segunda en buenas condiciones.

Ya en el departamento de Morazán, Cacaopera se comunica con Delicias de Concepción, en carretera asfaltada en buenas condiciones, ya que forma parte de la Longitudinal de Norte, con Corinto, Joateca, Lolotiquillo y San Francisco Gotera, con calle asfaltada en malas condiciones.

A pesar de que existen muchas vías o alternativas para comunicarse con el municipio de Cacaopera y viceversa, solamente la vía hacia Delicias de Concepción, presenta muy buenas condiciones de traslado.

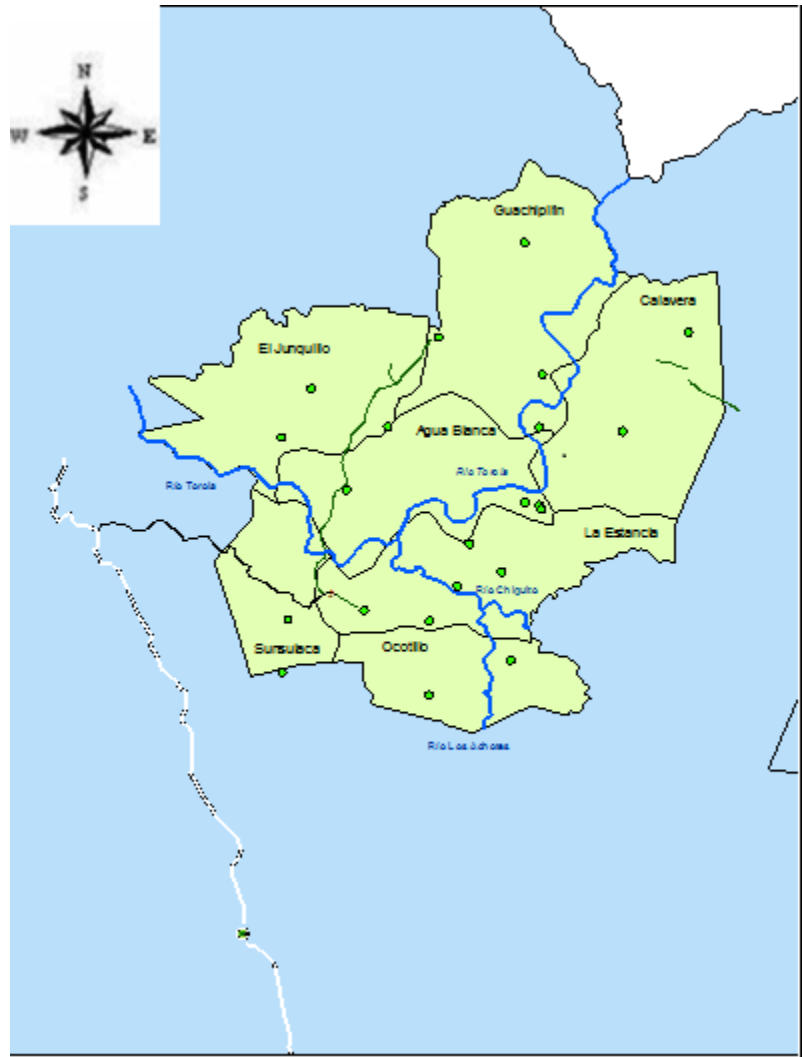


Mapa 1. Red Vial del departamento de Morazán

1.8 Conectividad vial interna del municipio.

Actualmente el municipio de Cacaopera tiene dos ejes territoriales básicos: sur-norte y poniente-oriente. El eje sur-norte es la carretera pavimentada que va de San Francisco Gotera a Joateca en mal estado; dentro del municipio pasa sucesivamente por el cantón Sunsulaca, la cabecera municipal, el puente sobre el río Torola y el cantón Agua Blanca; cerca de este cantón sale hacia el poniente una breve conexión hacia el cantón El Junquillo; más adelante sale hacia oriente otra conexión, igualmente no pavimentada, hacia el cantón Guachipilín.

Por su parte, el eje poniente-oriental, pavimentado hacia Corinto en mal estado y desde Delicias de Concepción hasta Cacaopera en buen estado, obra realizada desde la Cuenta del Milenio con la Carretera Longitudinal del Norte, trayendo indudables ventajas estratégicas para numerosas actividades que puedan establecerse en este municipio. Sobre este eje en dirección a Corinto se encuentra el cantón La Estancia, y más hacia el oriente hay un camino rural hacia el norte que accede al cantón Calavera. Finalmente el cantón Ocotillo se localiza al sur-oriental de la cabecera municipal, sobre un camino rural de trazado montañoso que se dirige al cantón el Tablón del municipio de Sociedad.



Mapa 2. Red Vial Municipio de Cacaopera



Mapa 3. Red Vial Caso Urbano de Cacaopera

1.9 División Política Administrativa del Municipio



Mapa 4. División Política del Municipio de Cacaopera

Cuadro 2. Cantones, caseríos y barrios del Municipio de Cacaopera.

CANTÓN	BARRIOS/CASERIOS	CANTÓN	BARRIOS/CASERIOS
CASCO URBANO	Barrio El Calvario	CALAVERA	Caserío San José Arriba
	Barrio San José		Caserío El Portillo
	Barrio El Centro		Caserío Matapalo
AGUA BLANCA	Caserío Yancolo		Caserío Llano de la Cruz
	Caserío Flor del Muerto		Caserío El Rucio
	Caserío Colón		Caserío Jimilile
	Caserío Guacamayita		Caserío San José Abajo
	Caserío Cerro de Fuego		Caserío El Sálamo
	Caserío San Pedro		Caserío Guachipilín Centro
OCOTILLO	Caserío El Tablón		GUACHIPILÍN
	Caserío Llano de la Hacienda	Caserío El Carrizal	
	Albania	Caserío San Pedro	
	Caserío El Campo	Caserío Ocote Seco	
	Caserío Copinol de La		Caserío La Ceiba

	Inmaculada		
	Caserío Los Hernández		Caserío Joya del Mangal
	Caserío El Achiote		Colonia San Francisco
SUNSULACA	Caserío Llano El Nance	JUNQUILLO	Caserío El Campo
	Caserío Agua Zarca		Caserío El Chupadero
	Caserío La Guara		Caserío El Portillo
	Caserío El Desvío		Llano de La Estaca
	Caserío El Tablón		Cerro Bonito
	Caserío Los Fuentes	ESTANCIA	Caserío Copante
	Caserío El Manguito		Caserío El Rodeo
	Caserío Los Mendoza		Caserío Tierra Blanca
	Caserío El Campo		Caserío Sosomón
	Caserío La Barca		Caserío Las Crucitas
	Caserío El Calishuate		Caserío Guineo y Palo Seco
	Caserío La Joya		Caserío Maculis
			Caserío Las Mesas
	Caserío La Presa		
	Caserío La Naranjera		

1.10 Municipio en Cifras.

Según los datos del VI Censo de Población y V de vivienda 2007, el Municipio de Cacaopera contaba con 10,943 habitantes a esa fecha.

5, 241 hombres y 5, 702 Mujeres que se distribuían en 9,864 en la zona rural y 1, 079 en la zona urbana.

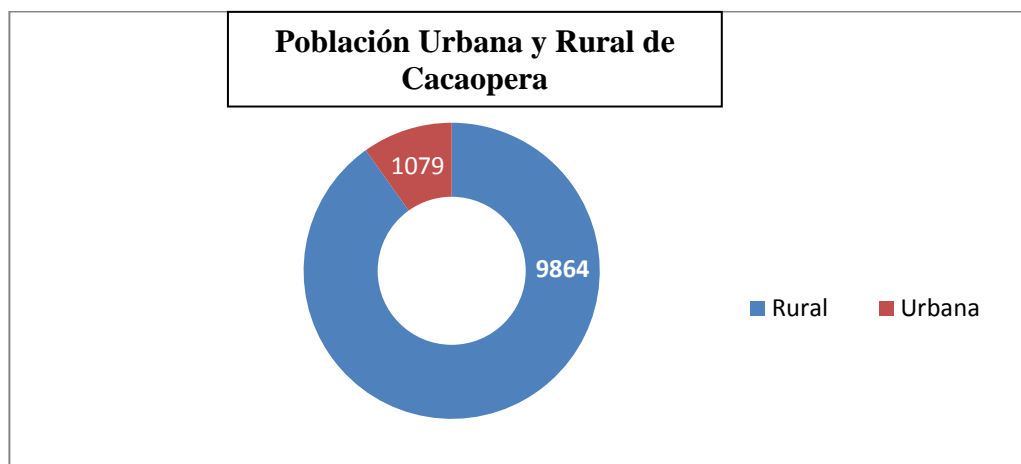
Otro dato importante es que el Índice de Masculinidad IM es de 91.9 es decir esta cantidad por cada 100 mujeres.

Según datos de la Alcaldía de Cacaopera y de la ficha familiar de ECOS familiares de Cacaopera la población a 2011 sería de 11,136 habitantes y distribuidos de la siguiente manera en los cantones del municipio.

Cuadro 3. Población en el Municipio de Cacaopera

URBANA			RURAL			TOTAL
HOMBRES	MUJERES	TOTAL	HOMBRES	MUJERES	TOTAL	
482	597	1079	4759	5105	9864	10943

Grafico No 1 Población en el Municipio de Cacaopera



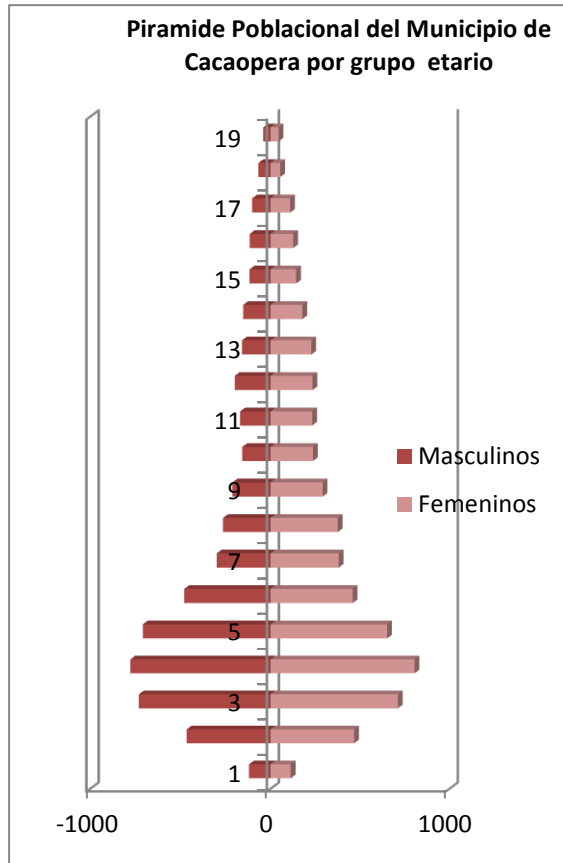
Cuadro 4. Población del Municipio de Cacaopera por Sexo y Rango de Edad

POBLACIÓN POR EDAD Y SEXO DEL MUNICIPIO DE CACAOPERA				
Grupos Etarios	Masculinos	Femeninos	Total	%
Menores de 1 año	119	112	231	2.07%
1- 4 años	465	465	930	8.35%
5-9 años	730	710	1440	12.93%
10-14 años	777	804	1581	14.20%
15-19 años	708	650	1358	12.19%
20-24 años	478	457	935	8.40%
25-29 años	298	378	676	6.07%
30-34 años	263	373	636	5.71%
35-39 años	211	289	500	4.49%
40-44 años	156	235	391	3.51%
45-49 años	168	231	399	3.58%
50-54 años	198	233	431	3.87%
55-59 años	158	226	384	3.45%
60-64 años	151	177	328	2.95%
65-69 años	116	142	258	2.32%
70-74 años	115	126	241	2.16%
75-79 años	102	109	211	1.89%
80-84 años	67	54	121	1.09%
85 y mas	41	44	85	0.76%
TOTAL	5321	5815	11136	100%

Fuente: Ficha familiar 2010, Ecos familiares.

Grafico No 2 Población del municipio de Cacaoopera por rango de edades y sexo.

POBLACIÓN POR EDAD Y SEXO DEL MUNICIPIO DE CACAOPERA		
Grupos Etarios	Masculinos	Femeninos
Menores de 1 año	119	112
1- 4 años	465	465
5-9 años	730	710
10-14 años	777	804
15-19 años	708	650
20-24 años	478	457
25-29 años	298	378
30-34 años	263	373
35-39 años	211	289
40-44 años	156	235
45-49 años	168	231
50-54 años	198	233
55-59 años	158	226
60-64 años	151	177
65-69 años	116	142
70-74 años	115	126
75-79 años	102	109
80-84 años	67	54
85 y mas	41	44
TOTAL	5321	5815



Población de Cacaopera, por Cantón, caserío y sexo

No	Canton	Caserio	Masculino	Femenino	Total
1	Agua Blanca	TOTAL	599,0	605,0	1204,0
		Flor del Muerto	69,0	73	142
		Guacamaya	79,0	68	147
		El Tablon	53,0	49	102
		Yancolo	93,0	89	182
		Cerro de Fuego	15,0	17	32
		La Hacienda	49,0	76	125
		San Pedro	92,0	88	180
		El Colon	149,0	145	294
2	Junquillo	TOTAL	87,0	70,0	157,0
		Chupadero	14,0	14	28
		Llano La Estaca	7,0	6	13
		Cerro Bonito	12,0	11	23
		El Centro	13,0	8	21
		El Campo	41,0	31	72
3	Guachipilin	TOTAL	365,0	372,0	737,0
		San Miguelito	111,0	106	217,0
		El Carrizal	21,0	18	39,0
		El Mangal	58,0	56	114,0
		La Colonia	64,0	75	139,0
		El Centro	33,0	40	73,0
		Ocote Seco	30,0	27	57,0
		La Ceiba	48,0	50	98,0
4	Calavera	TOTAL	748,0	811,0	1559,0
		El Rucio	91,0	95	186,0
		Salamo	152,0	189	341,0
		Jimilile	166,0	183	349,0
		San Jose Arriba	55,0	50	105,0
		El Portillo	85,0	97	182,0
		Matapalo	67,0	74	141,0
		Llano La Cruz	27,0	21	48,0
		San Jose Centro	105,0	102	207,0
5	Estancia	TOTAL	1772,0	1803,0	3575,0
		Crucita	303,0	312	615,0
		Sosomon	139,0	145	284,0
		El Guineo	77,0	80	157,0
		Palo Seco	41,0	45	86,0

		El Desvio	63,0	63	126,0
		Tierra Blanca	247,0	267	514,0
		Macuilis	126,0	126	252,0
		Copante	244,0	236	480,0
		Las Mesas	110,0	108	218,0
		El Rodeo	164,0	170	334,0
		La Presa	152,0	147	299,0
		Naranjera	106,0	104	210,0
6	Ocotillo	TOTAL	484,0	516,0	1000,0
		Albania	143,0	160	303,0
		Copinol	142,0	133	275,0
		Achiote	56,0	56	112,0
		Los Hernandez	55,0	71	126,0
		El Campo	88,0	96	184,0
7	Sunsulaca	TOTAL	1085,0	1356,0	2441,0
		La Guara	151,0	238,0	389,0
		El Caliguate	102,0	150,0	252,0
		El Campo	47,0	59,0	106,0
		El Nacimiento	31,0	26,0	57,0
		El Clarin	112,0	145	257,0
		La Joya	55,0	63	118,0
		La Barca	81,0	103	184,0
		Llano El Nance	109,0	137	246,0
		El Tablon	139,0	144	283,0
		Agua Zarca	113,0	104,0	217,0
		Los Fuentes	145,0	187,0	332,0
8	Casco Urbano	TOTAL	505,0	623,0	1128,0
TOTAL GENERAL			5321,0	5815,0	11136,0

1.11 Hidrografía.

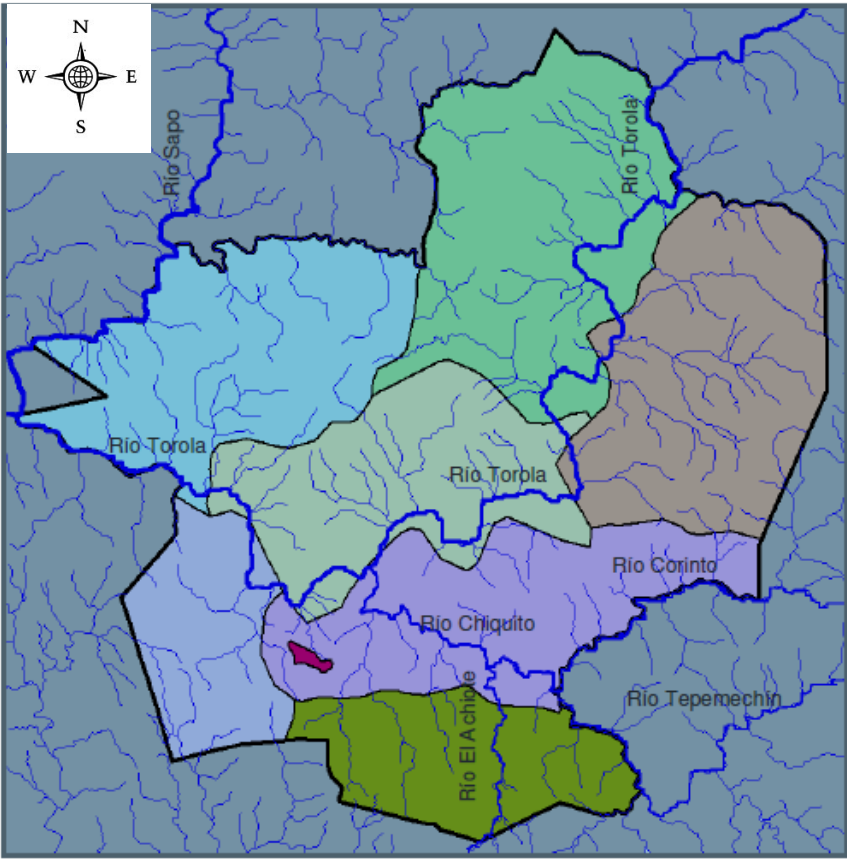
Un municipio que cuenta con lugares con potencial turístico: paisajes naturales, vistas panorámicas, el río Torola y sus cristalinas aguas, 2 centros turísticos (uno con piscina).

Existen recursos naturales, como: pozas, ríos, montañas, cuevas. El río Torola atraviesa el municipio, el cual es fuente de recreación, alimentación y trabajo.

Riegan el Municipio los ríos: Torola, Sapo, Chiquito, Corinto, Los Achiotes y Tepemechín; las quebradas: El Conde, de La Mina, Conocida como Honda o El

Papalón, de Nicanor, Copante, El Real, La Ermita, El Chupadero, El Ojushtal, entre otras.

Río Torola nace fuera de este Municipio y entra a formar parte de él a 12 kms. al NE de la ciudad de Cacaopera. Corre con rumbo N a S, hasta el lugar donde recibe la afluencia de la quebrada La Ermita, en esta parte sirve como límite entre este Municipio y el de Corinto. De aquí cambia su trayectoria con rumbo oeste hasta abandonar el Municipio. Recibe como afluentes al río Chiquito, y las quebradas: Copante, La Ermita, de Nicanor, El Salto, El Tigre, entre otras.



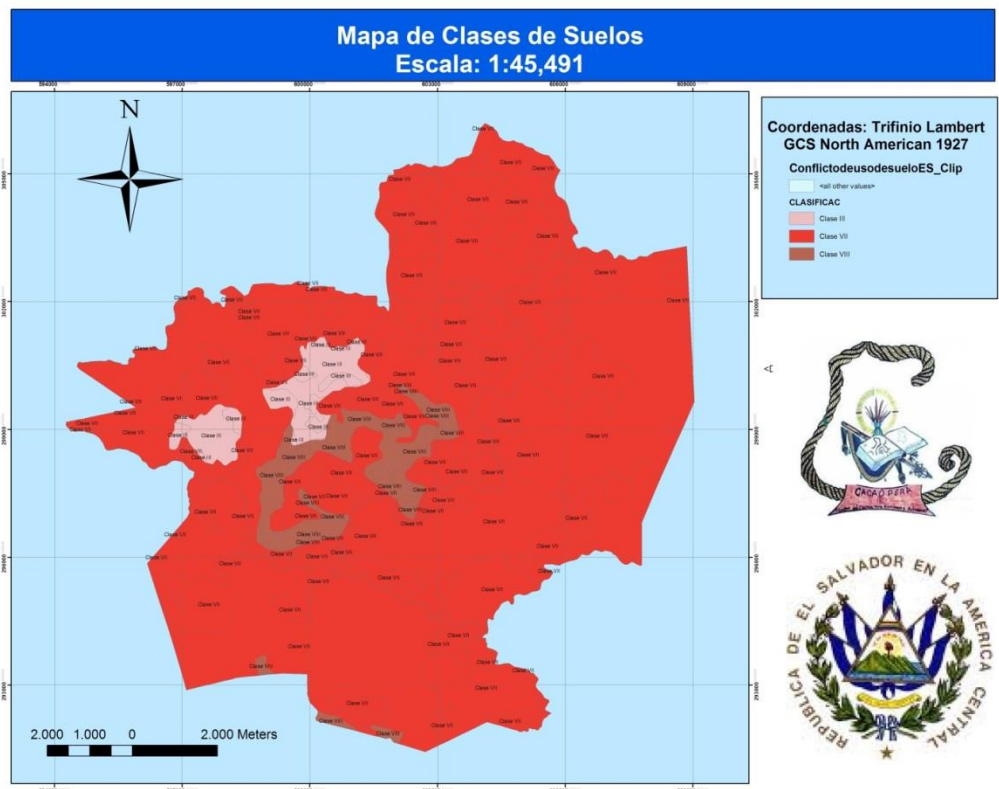
Mapa 5. Ríos del Municipio de Cacaopera

1.12 Uso Actual del Suelo.

Las principales características de las tres clases de suelos que se encuentran en el municipio de Cacaopera, se describen a continuación:

Clase III. Los suelos de esta clase se hallan sujetos a importantes limitaciones en su cultivo. Presentan serios riesgos de deterioro. Son suelos medianamente buenos. Pueden cultivarse de manera regular, siempre que se les aplique una rotación de cultivos adecuada o un tratamiento pertinente. Sus pendientes son moderadas, el riesgo de erosión es más severo en ellos y su fertilidad es más baja. Requieren sistemas de cultivo que proporcionen una adecuada protección vegetal, necesaria para defender al suelo de la erosión y para preservar su estructura (fajas, terrazas, bancales, etc.). Puede cultivarse en ellos el heno u otros cultivos herbáceos en lugar de los cultivos de surco. Necesitan una combinación de distintas prácticas

para que
el cultivo
sea
seguro.

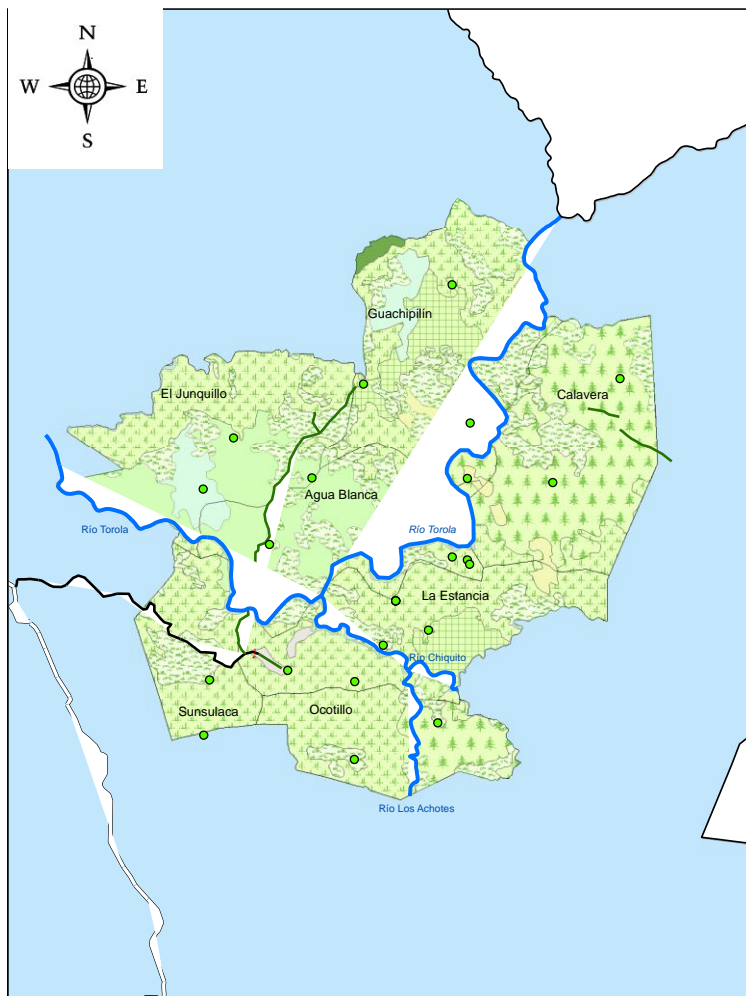


Mapa 6. Clases de Suelos en el Municipio de Cacaopera

Clase VII. Los suelos de esta clase se hallan sujetos a limitaciones permanentes y severas cuando se emplean para pastos o silvicultura. Son suelos situados en pendientes fuertes, erosionadas, accidentados, someros, áridos o inundados. Su valor para soportar algún aprovechamiento es mediano o pobre y deben manejarse con cuidado.

Clase VIII. Los suelos de esta clase no son aptos ni para silvicultura ni para pastos. Deben emplearse para uso de la fauna silvestre, para esparcimiento o para usos hidrológicos. Suelos esqueléticos, pedregosos, rocas desnudas, en pendientes extremas, etc.

Es característico de las zonas rurales, que la fuente de ingreso y alimentos provenga de la agricultura y la ganadería, en este sentido Cacaopera es bien marcado también por regiones productivas.



En su totalidad, las comunidades se dedican a los cultivos de granos básicos y en menor proporción a otro tipo de cultivos.

Hay esfuerzos aislados, pero notables de pequeñas áreas de cultivo de caña de azúcar, con el objeto de procesarla y obtener panela sólida de uso doméstico, tanto alimenticio como para la producción de bebidas embriagantes (Chicha y chaparro).

Mapa 7. Uso Actual del Suelo del Municipio de Cacaopera

1.13 Equipamiento e infraestructura

El municipio de Cacaopera, cuenta con los siguientes servicios públicos:

- Mercado Municipal
- Agua Potable
- Alumbrado Publico
- Casa Comunal
- Rastro Municipal
- Centro de Bienestar Infantil
- Telecomunicaciones
- Transporte Publico
- Recolección de Desechos Solidos

Entre las instituciones públicas presentes en el municipio, están:

- Juzgado de Paz
- Policía Nacional Civil
- Casa de la Cultura
- Unidad de Salud
- Centros Escolares
- Iglesias Católicas y Evangélicas
- Museo Kakawira
- Estadio Municipal
- Cooperativa de Artesanos

CAPÍTULO II: DIAGNÓSTICO INTEGRAL DEL MUNICIPIO

2.1 Contexto Nacional y Regional

Cacaopera es una ciudad ubicada en la región oriental del país, forma parte del departamento de Morazán, de mucha importancia desde el punto de vista cultural y ambiental, ya que por su territorio pasa el Rio Torola, uno de los más importantes a nivel nacional. En los últimos años su limitación para acceder a la ciudad ha sido superada con la construcción de la Carretera Longitudinal del Norte, específicamente la pavimentación de la Carretera de Delicias de Concepción hacia Cacaopera. Con esta vía las potencialidades del municipio salen a relucir notablemente, como es el turismo; para lo cual es necesario acondicionar los servicios básicos para aumentar su potencial y el desarrollo del área agropecuaria, que se encuentra muy atrasada técnicamente hablando, en relación a otras zonas del departamento y del país.

Otra de las áreas no muy bien explotadas es la Jarcia, contando el municipio con muchos y muchas artesanas que se dedican con esmero a esta actividad, la cual no está desarrollada como tejido empresarial, que lleve beneficio a las comunidades y ofertas adecuadas a los clientes, como una proyección del producto tanto a nivel regional como nacional.

La conectividad interna a través de la red vial es otra de las limitaciones de su población, así como otros problemas vitales como el agua, la vivienda digna, el desempleo entre otros; ubican al municipio con desventaja competitiva para impulsar cambios estratégicos que varíen esa realidad.

Las innovaciones tecnológicas, la apertura de nuevas carreteras y la planificación estratégica a nivel de estado; no son ya limitaciones del municipio de Cacaopera, todo lo contrario se han vuelto herramientas oportunas para trazar un nuevo guion en su desarrollo tanto a nivel regional como nacional. Específicamente es necesaria la implementación de un By pass a corto plazo, que permita el normal desarrollo del casco urbano con el objeto de garantizar la seguridad de la población, específicamente

los sectores más vulnerables (Ancianos, niños y mujeres) y el libre acceso vehicular a los usuarios de la carretera Longitudinal del Norte. Además, de crear la conexión en la zona norte, con los cantones Guachipilín-Calavera y con el municipio de Joateca.

2.2 FODA de los sectores organizados del municipio

Sector Veteranos

Fortalezas	Han logrado la organización entre mujeres y hombres reconocidos tanto a nivel local como nacional.	Oportunidades	<ol style="list-style-type: none"> 1. Becas de estudio para sus hijos. 2. La aprobación de la ley de veteranos
Debilidades	<ol style="list-style-type: none"> 1. Sin legalizarse. 2. Falta de asesoría técnica. 3. Falta de información 	Amenazas	<ol style="list-style-type: none"> 1. Incumplimiento de la becas para sus hijos. 2. No aprobación de la ley de veteranos. 3. Posibilidades de desaparecer por falta de apoyo a la organización 4. No tienen tierra para trabajarla, ni vivienda.

Sector Artesanías

Fortalezas	<ol style="list-style-type: none"> 1. Fuerte organización. 2. Personal capacitado y legalizado. 3. Sector femenino fortalecido. 4. Habilidad en la elaboración de hamacas. 	Oportunidades	<ol style="list-style-type: none"> 1. Nuevos diseños. 2. Conocer nuevos mercados. 3. Tener nuevos clientes. 4. acceder a proyectos económicos dirigidos a mujeres. 5. Tener fondos del gobierno central y local y de instituciones. 6. Vender a mejor precio.
------------	--	---------------	---

Debilidades	<ol style="list-style-type: none"> 1. Ventas no directas con los clientes 2. Falta de transporte. 3. Lento proceso de producción. 4. Falta de experiencia en la elaboración de otras artesanías. 5. Falta de recursos económicos. 6. No poseen local propio. 	Amenazas	<ol style="list-style-type: none"> 1. Materia prima muy cara. 2. Se escasea la materia prima. 3. Alto nivel de competencia.
-------------	--	----------	--

Sector de Cooperativas agrícolas (San Juan, Sombras de gloria, Octavio Ortiz Luna.)

Fortalezas	<ol style="list-style-type: none"> 1. Organizados legalmente. 2. Ambos géneros. 3. Apoyo asistencia técnica. 4. Cuentan con participación de jóvenes. 5. Espacios para ingreso de hombres mujeres y jóvenes. 	Oportunidades	<ol style="list-style-type: none"> 1. Integración de jóvenes. 2. Posibilidad de legalizarse. 3. Posibilidad de acceder a créditos. 4. Conocer más sobre cooperativismo.
-------------------	---	----------------------	---

Debilidades	<ol style="list-style-type: none"> 1. Falta de recursos. 2. No tienen local propio. 3. No tienen línea de crédito poco conocimiento de cooperativismo. 4. No tienen tierra para trabajar. 5. No cuentan con comités de mujeres para la cooperativa. 	Amenazas	<ol style="list-style-type: none"> 1. No recibir ayuda. 2. No líneas de crédito. 3. Pueden desaparecer por no contar con un capital económico. 4. Falta de oportunidades a proyectos 5. No contar con el apoyo del gobierno, de la alcaldía, ni de instituciones como Ong's.
--------------------	--	-----------------	---

Sector juventud.

Fortalezas	<ol style="list-style-type: none"> 1. Iniciativa propia. 2. Grupos organizados. 3. Voluntad y capacidad. 4. Integración de organizaciones juveniles. 5. Disposición de los jóvenes. 6. Liderazgo, confianza diversidad. 	Oportunidades	<ol style="list-style-type: none"> 1. Acceso a talleres vocacionales. 2. Organización. 3. Acceder a becas para bachillerato y universidad. 4. Encuentros a convivios de actividades culturales, deportivas, ambientales. 5. Asignación de un fondo de recursos económicos. 6. Fondos del gobierno local y central.
-------------------	---	----------------------	--

Debilidades	<ol style="list-style-type: none"> 1. No se cuenta con una partida de recurso económico y material didáctico. 2. Falta de motivación de adultos. 3. No se cuenta con una infraestructura. 4. Falta de política de juventud. 	Amenazas	<ol style="list-style-type: none"> 1. Que los jóvenes no aprovechen los talleres adquiridos. 2. Jóvenes capacitados en talleres vocacionales que no tengan incentivo. 3. No existe apoyo el gobierno local y central.
--------------------	---	-----------------	--

Población indígena.

Fortalezas	<ol style="list-style-type: none"> 1. Voluntad y disponibilidad a organizarse. 2. Apoyo de la municipalidad y otras instituciones del municipio. 3. La conservación de nuestras costumbres (Danzar, ceremonias, agricultura.) 	Oportunidades	<ol style="list-style-type: none"> 1. Fondo destinado en el programa presidencial territorios de progreso. 2. Apoyo de la secretaria de cultura.
Debilidades	<ol style="list-style-type: none"> 1. Falta de organización. 2. Falta de reconocimiento como población indígena. 3. Poco acceso a la educación salud y demás servicios básicos. 	Amenazas	<ol style="list-style-type: none"> 1. Desconocimiento total de nuestra identidad. 2. El desaparecimiento de las danzas y la música autóctona. 3. EL no ser reconocidos por el gobierno central y local. 4. El aparecimiento de organizaciones indígenas fantasmas que se hacen ricos con los de la población indígena.

2.3 Diagnóstico Territorial – Talleres de consulta Cantones y Barrios.

2.3.1 Ámbito Socio-cultural.

Involucra los avances o creaciones socioculturales del ser humano, pueden ser las diferentes formas de organización y jerarquización social, las diversas expresiones artísticas, la creación de instituciones que tuvieran por objetivo ordenar la vida en comunidad, la instauración de pautas morales de comportamiento, el desarrollo de las religiones y estructuras de pensamiento, la creación de sistemas educativos, etc.

Existen diferentes tendencias religiosas a nivel de municipio, destacándose principalmente la Iglesia Católica y las Iglesias Evangélicas.

La cobertura de servicios de salud es intervenida por el Modelo de atención en Salud a través de los equipos Comunitarios en Salud Familiar. Se cuenta con cuatro ECOSF, distribuidos en los cantones: Sunsulaca, Estancia, Agua Blanca, y Área Urbana.

2.3.1.1 Fuentes de agua.

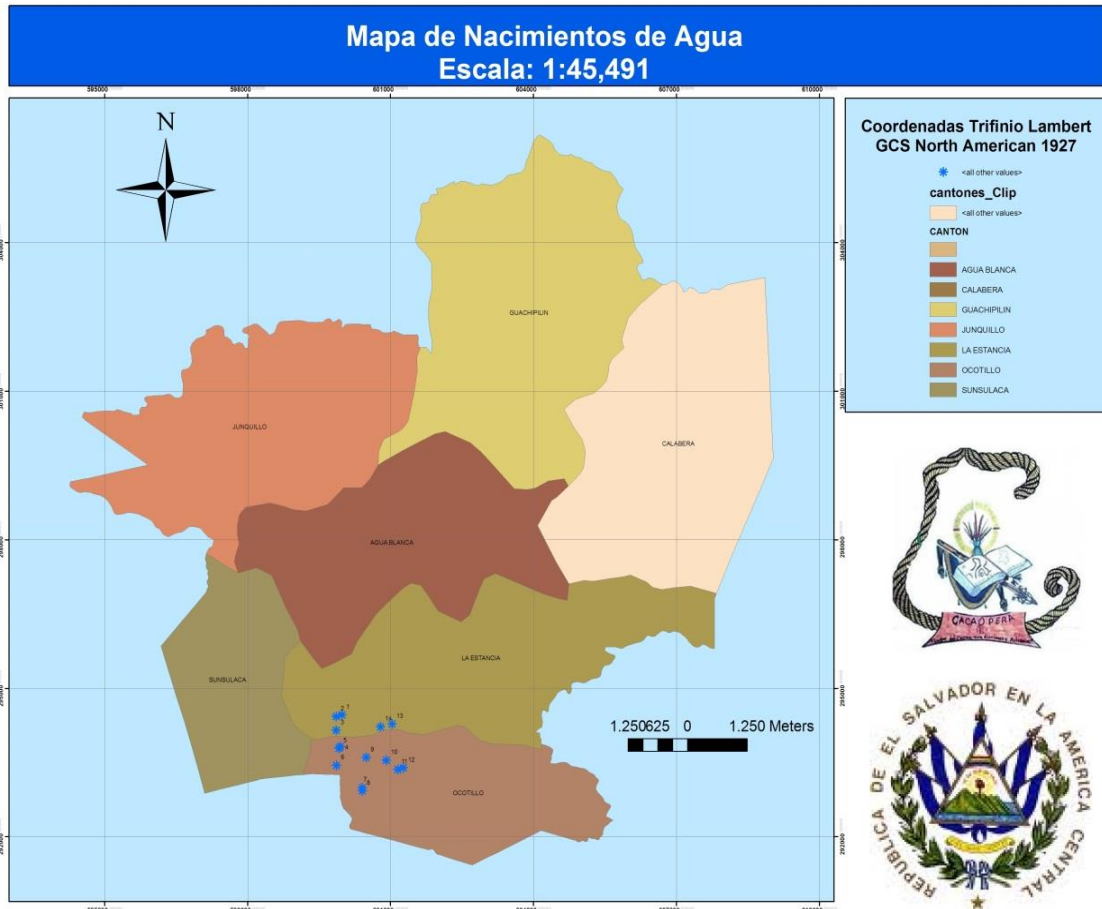
En el área urbana y el cantón Sunsulaca, es la Alcaldía quien administra el suministro de agua potable. Señalar que el casco urbano tiene acceso al servicio de agua, no así la mayoría de comunidades del cantón Sunsulaca, que se abastecen de pozos artesanales y nacimientos de agua.

Existen en el Municipio Juntas Administradoras de agua potable en Cantón Agua Blanca (caseríos La Hacienda y caserío El Tablón), Cantón la Estancia (Caseríos La Presa y Tierra Blanca), Cantón Sunsulaca (Caserío El Clarín).

La información de diagnóstico nos indica que la mayoría de caseríos se abastecen de agua por medio de nacimientos de agua lo que pone en alto grado de vulnerabilidad la salud de los habitantes.

El cantón Guachipilín, solamente el centro y la colonia San Francisco se abastecen de agua potable, el resto de caseríos consumen agua de nacimientos.

Para el caso del cantón Agua Blanca, solo dos caseríos tienen acceso a agua potable, uno lo hace a través de pozos artesanales y cinco por medio de nacimientos de agua.



Mapa 8. Nacimientos de agua del Municipio de Cacaopera

En el cantón Calavera y Ocotillo, todos los caseríos consumen agua de nacimientos de agua y pozos.

El Junquillo, parte de la población tiene acceso al agua potable y la otra parte accede a través de nacimientos de agua.

Referente al cantón Estancia; tres comunidades tienen acceso al servicio de agua potable, tres a pozos artesanales y siete a nacimientos de agua.

El impacto financiero que conlleva la administración del agua por parte de la municipalidad de Cacaopera, hace determinante la necesidad de descentralizar el servicio de agua potable, el cual tendría un beneficio adicional, ya que entonces las compañías de servicio eléctrico (EEO), podrían beneficiar a la administración del agua con subsidios del 50-60% (gestionados por la municipalidad a través de instituciones

del estado, como el SNET) de energía eléctrica utilizada para el bombeo y rebombeo del agua.

La disminución de costos por parte de la Municipalidad, les daría margen de maniobra para implementar una política del uso del agua y de obras de mitigación.

Cuadro 5. Fuentes de Agua por Cantón en el Municipio de Cacaoopera

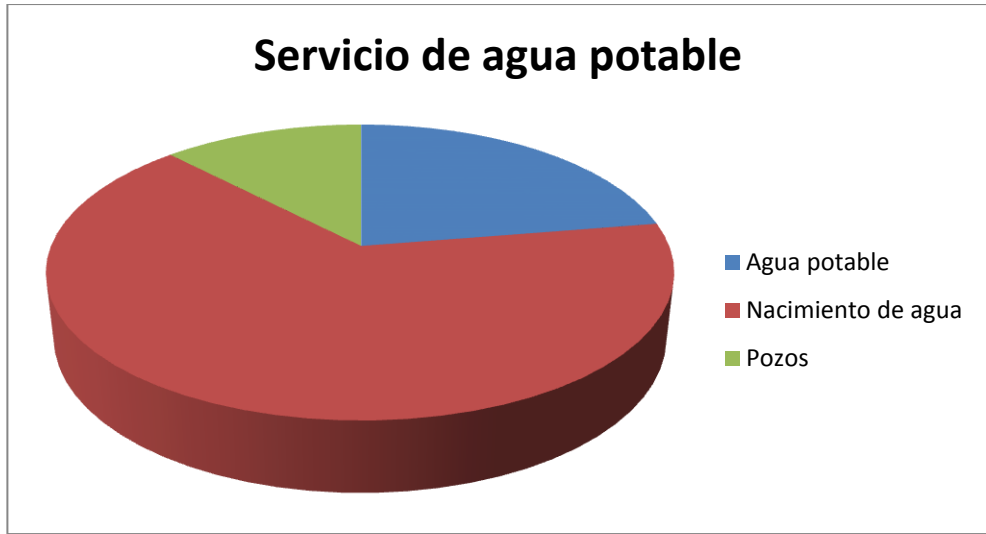
CANTÓN	No.	COMUNIDAD	SERVICIOS AGUA		
			AGUA POTABLE	POZOS	NACIMIENTOS DE AGUA
CASCO URBANO	1	CASCO URBANO	X		
	2	Asentamiento Barrio San José Cacaoopera	X		
AGUA BLANCA	1	Caserío Yancolo			X
	2	Caserío Flor del Muerto			X
	3	Caserío Colón			X
	4	Caserío Guacamaya			X
	5	Caserío Cerro de Fuego	X		
	6	Caserío San Pedro			X
	7	Caserío El Tablón	X		
	8	Caserío Llano de la Hacienda		X	
CALAVERA	1	Caserío San José Centro			X
	2	Caserío El Portillo			X
	3	Caserío Matapalo			X
	4	Caserío Llano de la Cruz			X
	5	Caserío El Rucio		X	X
	6	Caserío Jimilile			X
	7	Caserío El Sálamo			X
GUACHIPILÍN	1	Caserío Guachipilín Centro	X		X
	2	Caserío San Miguelito			X
	3	Caserío Ocote Seco			X
	4	Caserío La Ceiba			X
	5	Caserío El Mangal y Carrizal			X
	6	Colonia San Francisco	X		
OCOTILLO	1	Albania			X
	2	Caseríos El Campo- Copinol			X
	3	Caserío Los Hernández			X
	4	Caserío El Achiote			X

JUNQUILLO	1	Junquillo	X		X
SUNSULACA	1	Caserío Llano El Nance		X	X
	2	Caserío La Guara		X	
	3	Caserío Los Fuentes	X		X
	4	Caserío El Manguito y Los Mendoza		X	
	5	Caserío El Campo (Sunsulaca)	X	X	
	6	Caserío La Barca		X	
	7	Caserío El Calishuate			X
	8	Caserío La Joya	X		
ESTANCIA	1	Caserío Copante		X	X
	2	Caserío El Rodeo			X
	3	Caserío Tierra Blanca			X
	4	Caserío Sosomón	X		X
	5	Caserío Las Crucitas	X		
	6	Caserío Guineo y Palo Seco		X	
	7	Caserío Maculis	X		
	8	Caserío Las Mesas			X
	9	Caserío La Presa			X
	10	Caserío La Naranjera		X	X

Fuente: Elaboración propia, a partir de información recopilada en jornadas de diagnóstico, Mapa de la Comunidad, Cacaoopera, 2013.

Los servicios de agua potable en el municipio se describen a continuación:

- Casco Urbano, tiene una cobertura del 100%
- Once caseríos de la zona rural cuentan con el servicio de agua potable y el resto 32 por nacimientos de agua y 6 de pozos artesanales



2.3.1.2 Servicios Sanitarios.

Según datos del análisis de salud realizado por la Unidad de Salud de Cacaopera en el año 2010-2011 a 2,701 familias el 87.19% de la población carecía de letrinas o servicios sanitarios.



De este mismo informe se tiene que el 35.39% son letrinas de hoyo seco, el 20.77% letrina abonera.

Según el diagnóstico realizado a abril 2013 en cuanto la tenencia de servicios sanitarios se observa lo siguiente:

Cuadro 6. Servicios Sanitarios por cantón en el Municipio de Cacaopera

CANTÓN	No.	COMUNIDAD	SERVICIOS SANITARIOS	
			SI	NO
CASCO URBANO	1	CASCO URBANO	X	
	2	Asentamiento Barrio San José Cacaopera	X	
AGUA BLANCA	1	Caserío Yancolo		X
	2	Caserío Flor del Muerto		X
	3	Caserío Colón	X	
	4	Caserío Guacamaya	X	
	5	Caserío Cerro de Fuego	X	
	6	Caserío San Pedro		X
	7	Caserío El Tablón		X
	8	Caserío Llano de la Hacienda		X
CALAVERA	1	Caserío San José Centro		X
	2	Caserío El Portillo	X	x
	3	Caserío Matapalo	X	X
	4	Caserío Llano de la Cruz		X
	5	Caserío El Rucio	X	X
	6	Caserío Jimilile	X	X
	7	Caserío El Sálamo	X	
GUACHIPILÍN	1	Caserío Guachipilín Centro	X	
	2	Caserío San Miguelito		X
	3	Caserío Ocote Seco	X	X
	4	Caserío La Ceiba		X
	5	Caserío El Mangal y Carrizal		X
	6	Colonia San Francisco	X	
OCOTILLO	1	Albania	X	X
	2	Caseríos El Campo-Ocotillo-Caserío Copinol	X	
	3	Caserío Los Hernández		X
	4	Caserío El Achote	X	

JUNQUILLO	1	El Junquillo		X
SUNSULACA	1	Caserío Llano El Nance		X
	2	Caserío La Guara	X	X
	3	Caserío Los Fuentes		X
	4	Caserío El Manguito y Los Mendoza	X	X
	5	Caserío El Campo (Sunsulaca)		X
	6	Caserío La Barca	X	
	7	Caserío El Calishuate		X
	8	Caserío La Joya	x	
ESTANCIA	1	Caserío Copante	X	X
	2	Caserío El Rodeo	X	X
	3	Caserío Tierra Blanca	X	
	4	Caserío Sosomón		X
	5	Caserío Las Crucitas	X	X
	6	Caserío Guineo y Palo Seco		X
	7	Caserío Maculis	X	X
	8	Caserío Las Mesas		X
	9	Caserío La Presa		X
	10	Caserío La Naranjera	X	

Fuente: Elaboración propia, a partir de información recopilada en jornadas de diagnóstico, Mapa de la Comunidad, Cacaopera, 2013.

De todos los caseríos, 22 cuentan con servicios sanitarios en parte de su población y 32 caseríos no cuentan con dicho servicio. Doce caseríos cuentan con servicios sanitarios de toda su población y veinte carecen totalmente del servicio.

Los caseríos que tienen servicios en algunos casos no es la totalidad de la población:

- Para el caso del Asentamiento del Barrio San José hay 4 baños públicos que son los que utilizan todas las familias.
- Caserío Albania, en cantón Ocotillo la mitad de las viviendas no poseen servicio sanitario.
- Caserío El Achiote, Cantón Ocotillo 10 casas no tienen letrina.
- Caseríos El Manguito y Los Mendoza 35 casas no tienen servicios sanitarios.
- Caseríos Guineo y Palo Seco, 20 viviendas no tienen letrinas.

2.3.1.3 Servicios de energía.

En cuanto a la cobertura de servicios de energía hay zonas en que por medio de proyectos gubernamentales y ONG's se abastecen de energía solar como se podrá apreciar en el cuadro a continuación.

Estos proyectos de energía solar requieren de asistencia y acompañamiento para que al vencimiento de las baterías se forme un grupo o cooperativa que gestione fondos para restablecer el uso de esta energía alternativa.

Hay 6 caseríos que no cuentan con energía de ningún tipo de manera parcial y total.

Abastecimiento parcial en servicios de energía:

- De un total de 10 casas 8 tienen energía.
- Caserío San José centro, 5 casas sin ningún tipo de energía.
- Caseríos El Campo-Copinol, 10 casas sin ningún tipo de energía.
- Caserío Los Hernández 4 viviendas sin energía.
- Caserío Llano el Nance 7 viviendas sin energía.
- Caserío La Guara, 6 familias sin energía.
- Caseríos El Manguito y Los Mendoza.
- Caserío la Barca 7 viviendas no tienen energía.
- Caserío las Crucitas, 21 viviendas no tienen energía.
- Caserío Guineo y Palo Seco 9 casas sin energía
- Caserío Maculis 21 casas sin servicios de energía.

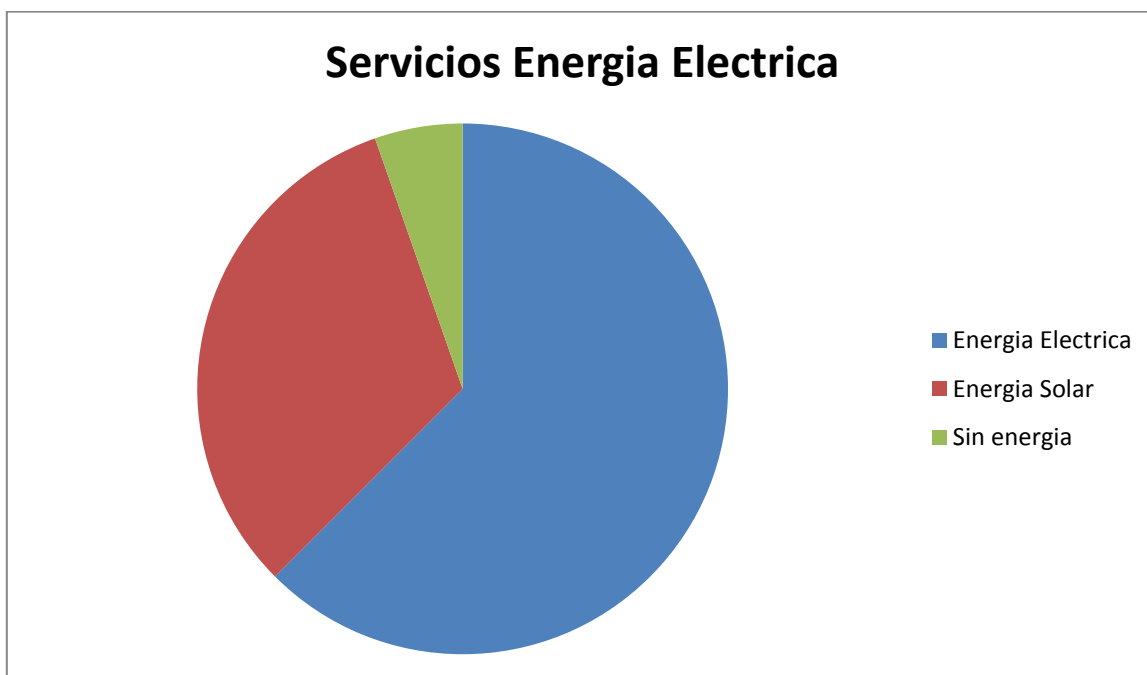
Cuadro 7. Tipo de Energía Eléctrica en cada cantón en el Municipio de Cacaopera

CANTÓN	No.	COMUNIDAD	SERVICIO ENERGIA		
			ELECTRICA	SOLAR	NO TIENE
CASCO URBANO	1	CASCO URBANO	1		
	2	Asentamiento Barrio San José Cacaopera	1		
AGUA BLANCA	1	Caserío Yancolo	1		
	2	Caserío Flor del Muerto	1		
	3	Caserío Colón	1	1	
	4	Caserío Guacamaya		1	

	5	Caserío Cerro de Fuego	1		
	6	Caserío San Pedro		1	
	7	Caserío El Tablón	1		
	8	Caserío Llano de la Hacienda	1	1	
CALAVERA	1	Caserío San José Centro	1		1
	2	Caserío El Portillo	1	1	
	3	Caserío Matapalo	1	1	1
	4	Caserío Llano de la Cruz		1	
	5	Caserío El Rucio		1	
	6	Caserío Jimilile		1	
	7	Caserío El Sálamo		1	
GUACHIPILÍN	1	Caserío Guachipilín Centro	1		
	2	Caserío San Miguelito		1	1
	3	Caserío Ocote Seco		1	
	4	Caserío La Ceiba		1	
	5	Caserío El Mangal y Carrizal		1	
	6	Colonia San Francisco	1		
OCOTILLO	1	Albania	1	1	
	2	Caseríos El Campo-Copinol	1		
	3	Caserío Los Hernández	1		
	4	Caserío El Achote	1		
JUNQUILLO	1	El Junquillo	1	1	
SUNSULACA	1	Caserío Llano El Nance	1		
	2	Caserío La Guara	1		
	3	Caserío Los Fuentes	1		
	4	Caserío El Manguito y Los Mendoza	1		
	5	Caserío El Campo (Sunsulaca)	1		
	6	Caserío La Barca	1		
	7	Caserío El Calishuate	1		
ESTANCIA	1	Caserío Copante	1	1	
	2	Caserío El Rodeo	1	1	
	3	Caserío Tierra Blanca	1		
	4	Caserío Sosomón	1		
	5	Caserío Las Crucitas	1		
	6	Caserío Guineo y Palo Seco	1		
	7	Caserío Maculis	1		
	8	Caserío Las Mesas	1		
	9	Caserío La Presa	1		
	10	Caserío La Naranja	1		

Fuente: Elaboración propia, a partir de información recopilada en jornadas de diagnóstico, Mapa de la Comunidad, Cacaoopera, 2013.

Treinta y cinco zonas pobladas cuentan con el servicio de energía eléctrica, 18 con energía solar y tres comunidades carecen de dicho servicio.



2.3.1.4 Educación.

El municipio de Cacaopera cuenta con 25 Centros Escolares, tanto a nivel urbano como rural; es de hacer notar que a nivel de bachillerato, solo existe en el casco urbano, 10 comunidades tiene hasta 9no grado, una comunidad hasta 7mo grado, 11 comunidades hasta 6to grado y una comunidad hasta 5to grado.

Cuadro 8. Cobertura educativa por cantón en el municipio de Cacaopera

No.	NOMBRE DEL C.E	Cobertura educativa	
		Nivel	Nivel
1	C.E CAS. MACULIS, C/ LA ESTANCIA	Parvulario	6º grado
2	C.E CASERIO LLANO EL NANCE, C/ SUNSULACA	Parvulario	6º grado
3	C.E CANTON OCOTILLO	Parvulario	6º grado
4	C.E CASERIO ALBANIA, CANTON OCOTILLO	Parvulario	6º grado
5	C.E JUAN MANUEL RODRIGUEZ	Parvulario	6º grado
6	COMPLEJO EDUCATIVO NACIONES UNIDAS	Parvulario	2º de Bachillerato
7	C.E CASERIO EL CAMPO, C/ JUNQUILLO	Parvulario	6º grado
8	C.E CASERIO GUACHIPILIN CENTRO, C/ GUACHIPILIN	Parvulario	9º grado

9	C.E CASERIO SAN MIGUELITO, CANTON GUACHIPIILIN	Parvulario	9º grado
10	C.E CASERIO EL SALAMO, C/ CALAVERA	Parvulario	9º grado
11	C.E CASERIO SAN PEDRO, C/ GUACHIPIILIN	Parvulario	6º grado
12	C.E CASERIO FLOR DE MUERTO, C/AGUA BLANCA	Parvulario	9º grado
13	C.E CASERIO EL LLANO C/ AGUA BLANCA	Parvulario	9º grado
14	C.E CANTON CALAVERA	Parvulario	9º grado
15	C.E CASERIO JIMILILE C/ CALAVERA	Parvulario	9º grado
16	C.E CASERIO TIERRA BLANCA C/ ESTANCIA	Parvulario	6º grado
17	C.E CASERIO LA GUARA, CANTON SUNSULACA	Parvulario	6º grado
18	C.E CASERIO LOS FUENTES CANTON SUNSULACA	Parvulario	9º grado
19	C.E CASERIO EL RODEO C/ ESTANCIA	Parvulario	9º grado
20	C.E CASERIO EL COPANTE, C/ ESTANCIA	Parvulario	7º grado
21	C.E CASERIO YANCOLO, C/ AGUA BLANCA	Parvulario	6º grado
22	C.E CASERIO EL RUCIO C/ CALAVERA	Parvulario	9º grado
23	C.E CASERIO LA PRESA C/ ESTANCIA	Parvulario	
24	C.E CASERIO LA NARANJERA C/ ESTANCIA	Parvulario	6º grado
25	C.E CASERIO EL COLON C/ AGUA BLANCA	Parvulario	5º grado

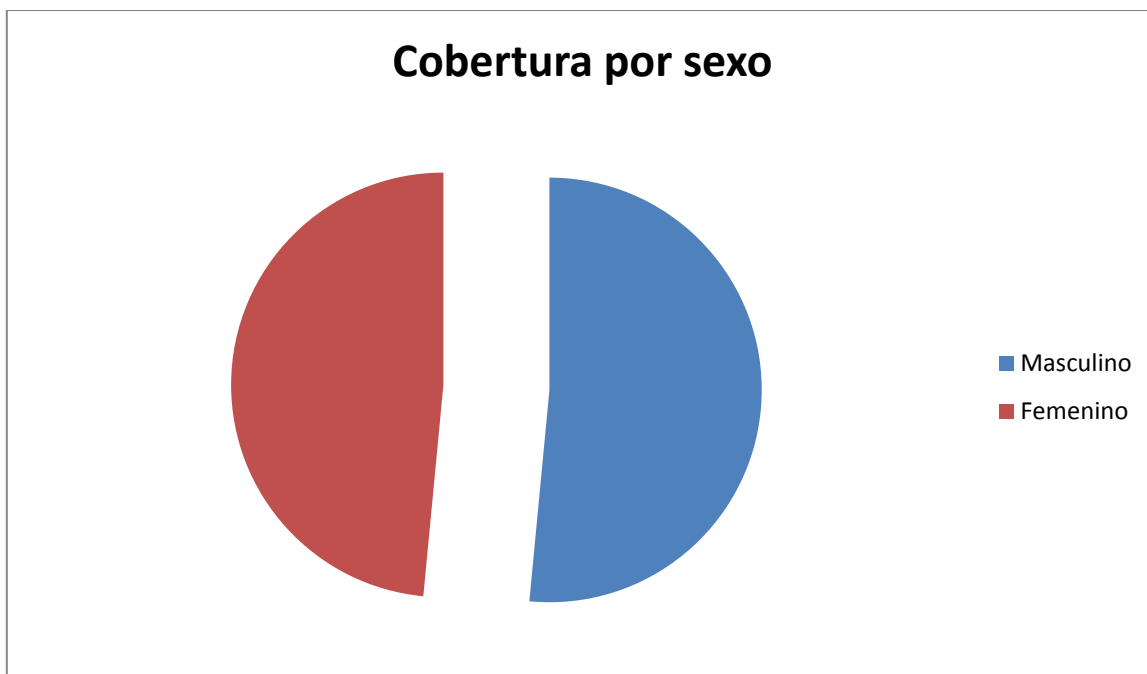
Fuente: Ministerio de Educación de El Salvador MINED, Departamental del Municipio de Morazán, 2013.

En el siguiente cuadro, se detalla el nivel de analfabetismo del municipio de Cacaopera, donde podemos determinar que el 25,60% (752 personas) han sido alfabetizados hasta finales del 2011, del total de analfabetas en el 2007.

Cuadro 9 Centros escolares y numero de Alumn@s del municipio de Cacaopera

No.	NOMBRE DEL C.E	Cobertura educativa		
		M	F	T
1	C.E CAS. MACULIS, C/ LA ESTANCIA	22	24	46
2	C.E CASERIO LLANO EL NANCE, C/ SUNSULACA	18	20	38
3	C.E CANTON OCOTILLO	23	47	70
4	C.E CASERIO ALBANIA, CANTON OCOTILLO	16	21	37
5	C.E JUAN MANUEL RODRIGUEZ	22	14	36
6	COMPLEJO EDUCATIVO NACIONES UNIDAS	659	626	1285
7	C.E CASERIO EL CAMPO, C/ JUNQUILLO	17	24	41
8	C.E CASERIO GUACHIPILIN CENTRO, C/ GUACHIPILIN	45		104
			59	
9	C.E CASERIO SAN MIGUELITO, CANTON GUACHIPILIN	46		80
			34	
10	C.E CASERIO EL SALAMO, C/ CALAVERA	50		104
			54	
11	C.E CASERIO SAN PEDRO, C/ GUACHIPILIN	31		58
			27	
12	C.E CASERIO FLOR DE MUERTO, C/AGUA BLANCA	87	63	150
13	C.E CASERIO EL LLANO C/ AGUA BLANCA	14	14	28
14	C.E CANTON CALAVERA	97		173
			76	
15	C.E CASERIO JIMILILE C/ CALAVERA	58	72	130
16	C.E CASERIO TIERRA BLANCA C/ ESTANCIA	69	67	136
17	C.E CASERIO LA GUARA, CANTON SUNSULACA	24	27	51
18	C.E CASERIO LOS FUENTES CANTON SUNSULACA	113	106	219
19	C.E CASERIO EL RODEO C/ ESTANCIA	146	96	242
20	C.E CASERIO EL COPANTE, C/ ESTANCIA	62		122
			60	
21	C.E CASERIO YANCOLO, C/ AGUA BLANCA	23		51
			28	
22	C.E CASERIO EL RUCIO C/ CALAVERA	44		79
			35	
23	C.E CASERIO LA PRESA C/ ESTANCIA	6		13
			7	
24	C.E CASERIO LA NARANJERA C/ ESTANCIA	22		36
			14	
25	C.E CASERIO EL COLON C/ AGUA BLANCA	26		49
			23	
	TOTAL	1740	1638	3378

Fuente: Ministerio de Educación de El Salvador MINED, Departamental del Municipio de Morazán, 2013.



Cuadro 10. Datos de Analfabetismo en el municipio de Cacaopera. Cobertura.

MUNICIPIO	Población total en 2007 (CENSO 2007)	Población total de 15 años y más en 2007	% de población rural en el municipio 2007	% de población urbana en el municipio 2007	Total de analfabetos de 15 años y más en el 2007
CACAOPERA	10.943	6.415	90,1	9,9	2.942
Total de personas alfabetizadas 2008-2011	% Alfabetización hasta 2011, del total de analfabetas en 2007	Total de analfabetas de 15 años y más al final del 2012	% de analfabetas de 15 años y más al finalizar 2012	% de mujeres analfabetas de 15 años y más al finalizar 2012	Total de analfabetas al iniciar 2013
752	25,60%	2.190	28,90%	50,10%	1853

FUENTE: MINISTERIO DE EDUCACION, PNA 2013

2.3.1.5 Legalización de Tierras.

Según los datos existe un problema de legalización en el asentamiento del Barrio San José, en el casco urbano de Cacaopera.

Las 28 viviendas están en terrenos que pertenecen al Ministerio de Agricultura y Ganadería, según fuentes del CNR.

Mencionar además, que un porcentaje mayor al 50% de la población rural tiene problemas de legalización de tierras tanto a nivel de lotes donde ubican sus casas de habitación como en terrenos donde desarrollan sus cultivos. Esta situación puede ser retomada con el Programa Gubernamental Midiendo El Salvador (conocido anteriormente como Chambita Medidor), que impulsa el estado.

2.3.2 Ámbito Económico.

De acuerdo a los datos de desocupados proporcionados por la Unidad Comunitaria de Salud Familiar del Municipio de Cacaopera al año 2010 la tasa global de desempleo era de 73.62%, si a ese dato añadimos que la población que trabaja obtiene un ingreso promedio de US \$75.00 mensuales, monto que claramente se coloca muy abajo de la canasta básica rural según indica el Índice de Precios al Consumidor (IPC) que realiza la Dirección General de Estadísticas y Censos (DIGESTYC) que se registra a diciembre del año 2012 en \$127.37.

La falta de empleo para todo el año se denota en la información que se recopiló en los cantones del municipio, si se observan los datos la desocupación, las mujeres son las más afectadas.

En el cuadro a continuación se detalla que en todos los cantones el rubro de trabajo que más se repite es la manufactura, específicamente la elaboración de Artesanías. Un buen porcentaje de la población realiza esta actividad para generar ingresos; sin embargo, no existe una articulación ni en la producción ni en la comercialización de estas, este fenómeno provoca menos adición de valor agregado y reducción en el valor comercial.

La desarticulación en la producción también provoca que el artesano venda su producto no directamente lo que reduce su margen de ganancia, al no poder tener poder de negociación por el volumen que comercializa.

La falta de cadenas productivas para la comercialización ha provocado en los últimos años, que el precio de sus productos no obtenga márgenes de ganancia, llegando a cubrir únicamente los costos.

Cuadro 11. Tipos de trabajo realizados en el año por Género y por Cantón

CANTON	MUJERES	HOMBRES	RUBRO
CASCO URBANO	Artesanía, Ama de casa	Agricultura, Artesanía	Manufactura, Agrícola
AGUA BLANCA	Ama de casa Artesanía, mini tienda, Crianza de gallinas,	Agricultura, jornal, Ganadería, mini tiendas, Sastrería	Manufactura, Comercio minorista, Agrícola, Ganadería
CALavera	Ama de casa Artesanía de Jarcia, Mini tienda, crianza de aves, venta de lácteos, venta de pollos y cerdos, ventas.	Agricultura, tienda, Albañil	Manufactura, Agrícola, Comercio minorista, Construcción.
GUACHIPILIN	Ama de casa Tienda Artesanías (Hamacas) Avicultura	Agricultura Jornalero Promotor de salud	Comercio minorista Manufactura Agrícola Pecuario Servicios de salud
OCOTILLO	Aves de Corral Ama de casa	Agricultura	Pecuario, Agrícola
JUNQUILLO	Oficios Domésticos	Artesanos (Hamacas)	Manufactura
SUNSULACA	Oficios Domésticos Artesanías	Agricultura Ganadería Jornal Sastre	Manufactura, Agrícola, Pecuario.
ESTANCIA	Artesanía Tienda, Mini tienda Costurera Siembra y venta de plantines Elaboración de manualidades Médicos Naturistas Pupusería Panadería Venta de pasteles Trabajos de oficina (secretaria) Crianza de aves Agricultura	Agricultura Apicultura Ganadería Destazadores Proveedores de productos lácteos Piscicultura Mini tienda Albañiles Mecánicos Carpinteros Motoristas Taller de estructuras Soldadura Eléctrica Médicos Naturales Artesanos Trabajos de oficina Huertos Familiares	Manufactura, Comercio minorista Agrícola Servicios de salud Servicios profesionales Apícola Pecuario Piscicultura Servicios técnicos Transporte

Fuente: Elaboración propia, a partir de información recopilada en jornadas de diagnóstico, Fuentes de trabajo, Cacaoopera, 2013.

En el cantón Estancia, hay un potencial en la elaboración y venta de medicamentos naturales, pero la falta de apoyo a la identidad cultural en general no promueve el consumo de esta alternativa de salud. Así como también se presenta una gama de rubros como: apicultura, piscicultura, cultivo de plantines de hortalizas, etc., lo que los convierte en una comunidad potencialmente en el área económica-productiva.

2.3.2.1 Agropecuario.

Es característico de las zonas rurales, que la fuente de ingreso y alimentos provenga de la agricultura y la ganadería, en este sentido Cacaopera es bien marcado también por regiones productivas.

En su totalidad, las comunidades se dedican a los cultivos de granos básicos y en menor proporción a otro tipo de cultivos.

Hay esfuerzos aislados, pero notables de pequeñas áreas de cultivo de caña de azúcar, con el objeto de procesarla y obtener panela solida de uso doméstico, tanto alimenticio como para la producción de bebidas embriagantes (Chicha y chaparro)

Cuadro 12. Tipos de Cultivo por Caserío y Cantón en el Municipio de Cacaopera

CANTÓN	COMUNIDAD	TIPOS DE CULTIVO				
		MAIZ	MAICILLO	FRIJOL	CAÑA	HORTALIZAS
	Asentamiento Barrio San José Cacaopera	x				X
AGUA BLANCA	Caserío Yancolo	1		1	X	
	Caserío Flor del Muerto	1				
	Caserío Colón	1	1	1	X	
	Caserío Guacamaya	1				
	Caserío Cerro de Fuego	1				
	Caserío San Pedro	1	1		X	X
	Caserío El Tablón	1	1	1		
	Caserío Llano de la Hacienda					
CALAVERA	Caserío San José Centro	1	1	1	Si	
	Caserío El Portillo	1	1			
	Caserío Matapalo	1			7 fams	

	Caserío Llano de la Cruz	1				
	Caserío El Rucio	1	1	1		
	Caserío Jimilile	1	1	1	5 fam.	
	Caserío El Sálamo	1		1		
GUACHIPILÍN	Caserío Guachipilín Centro	1	1	1	Si	
	Caserío San Miguelito	1	1	1		
	Caserío Ocote Seco	1			3 fams	
	Caserío La Ceiba	1	1	1	Si	
	Caserío El Mangal y Carrizal	1			4 fams	
	Colonia San Francisco	1	1			
OCOTILLO	Albania	1		1	X	
	Caseríos El Campo-Copinol	1		1		
	Caserío Los Hernández	1		1		
	Caserío El Achiote	1		1		
JUNQUILLO	El Junquillo	1		1	X	X
SUNSULACA	Caserío Llano El Nance	1	1			
	Caserío La Guara	1	1	1		
	Caserío Los Fuentes	1		1		
	Caserío El Manguito y Los Mendoza	1	1			
	Caserío El Campo (Sunsulaca)	1	1			
	Caserío La Barca	1	1			
	Caserío El Calishuate	1	1			X
ESTANCIA	Caserío Copante	1	1	1		
	Caserío El Rodeo	1	1	1	X	
	Caserío Tierra Blanca	1	1	1	X	X
	Caserío Sosomón	1	1	1		
	Caserío Las Crucitas	1		1		
	Caserío Guineo y Palo Seco	1	1			Un huerto comunitario
		1	1	1		19 Huertos Caseros AMS
	Caserío Maculis					
	Caserío Las Mesas	1		1		X
	Caserío La Presa	1	1	1	X	
Caserío La Naranjera	1			X		

Fuente: Elaboración propia, a partir de información recopilada en jornadas de diagnóstico, Mapa de la Comunidad, Cacaoopera, 2013.

Rubro Agropecuario, por Cantón.

En general en todos los cantones, el rubro de la ganadería es mínimo, a lo que se agrega la falta de asistencia técnica por las instituciones correspondientes y los pobladores manejan la crianza de una manera empírica.

Se determinaron 23 comunidades que se dedican de forma informal a la crianza de aves, una comunidad se dedica a la apicultura como actividad productiva (El Rodeo), dos comunidades tienen ganado equino y una comunidad se dedica al rubro piscícola.

El cantón Estancia presenta características geográficas que permiten el desarrollo de las actividades pecuarias ya que como se puede apreciar en el cuadro anterior en todos los cantones se crían aves de corral y poseen ganado bovino, también se agrega que a diferencia de los otros cantones; Estancia trabaja en el rubro apícola(abejas) y piscícola (peces). Esta ventaja competitiva podría ser aprovechada formando cooperativas de productores y fortaleciendo las que existen para poder crear economías de escala en la zona.

Hay 2 invernaderos en los caseríos Copante y Las Mesas del Cantón Estancia.

Cuadro 13. Tipo de Rubro Agropecuario por Cantón en el Municipio de Cacaopera

CANTÓN	COMUNIDAD	AGROPECUARIA				
		AVES	APIARIO	GANADO BOVINO	EQUINO	PECES
AGUA BLANCA	Caserío Colón			18 personas tienen ganado bovino		
CALAVERA	Caserío San José Centro	X		X		
	Caserío El Portillo	X		X		
	Caserío Matapalo			X		
	Caserío Llano de la Cruz			X		
	Caserío El Rucio	X		7 familias		4 fams

	Caserío Jimilile	X		17 familias		
	Caserío El Sálamo	X		3 familias		
GUACHIPILÍN	Caserío Guachipilín Centro	X		X	X	
	Caserío Ocote Seco	X			X	
	Caserío La Ceiba	X		X		
	Caserío El Mangal y Carrizal			X		
OCOTILLO	Albania	X		90% tienen una o dos vacas		
	Caseríos El Campo-Copinol	X		7 familias		
	Caserío Los Hernández	X		40%		
	Caserío El Achioté	X		40%		
SUNSULACA	Caserío Llano El Nance	X		60%		
	Caserío La Guara	X		3 familias		
	Caserío Los Fuentes	X				
	Caserío El Manguito y Los Mendoza	X		8 familias		
	Caserío El Campo (Sunsulaca)	X				
	Caserío La Barca	X		4 familias		
	Caserío El Calishuate	X				
ESTANCIA				11 familias autoconsumo		
	Caserío Copante					
	Caserío El Rodeo		X	X		
	Caserío Tierra Blanca			X		
	Caserío Sosomón			X		
		X		5 familias tienen ganado		
	Caserío Las Crucitas					
	Caserío Guineo y Palo Seco	X		3 familias		
	Caserío Maculis			X		
	Caserío Las Mesas	X		X		
			9 Familias tienen ganado			
Caserío La Presa						
Caserío La Naranjera	X		X			

Fuente: Elaboración propia, a partir de información recopilada en jornadas de diagnóstico, Mapa de la comunidad, Cacaopera, 2013.

Otro de los rubros productivos son las molindas de caña de azúcar, a pesar de que varias familias se dedican al cultivo de caña de azúcar, son pocos los que poseen infraestructura de molienda, contándose con 32 infraestructuras a nivel artesanal; aunque es de señalar que este sector es potencial para fortalecer su crecimiento tanto a nivel tecnológico como empresarial.

A continuación en el cuadro se ubican las molindas por cantón.

Cuadro 14. Molindas por Cantón en el Municipio de Cacaopera.

CANTÓN	COMUNIDAD	MOLIENDAS
AGUA BLANCA	Caserío Yancolo	1
	Colon	2
	Caserío la Guacamaya	1
	Caserío Llano de la Hacienda	1
CALAVERA	Caserío Matapalo	2
GUACHIPILÍN	Caserío Ocote Seco	1
	Caserío La Ceiba	2
	Caserío El Mangal y Carrizal	3
OCOTILLO	Caserío Albania	4
	Caserío Los Hernández	1
	Caserío El Achiote	1
SUNSULACA	Caserío Llano El Nance	2
ESTANCIA	Caserío El Rodeo	1
	Caserío Las Mesas	2
	Caserío La Presa	1
	Caserío La Naranjera	1

Fuente: Elaboración propia, a partir de información recopilada en jornadas de diagnóstico, Mapa de la comunidad, Cacaopera, 2013.

2.3.2.3 Tenencia de la Tierra.

La mayor cantidad de productores de las comunidades, arrendan y el valor por manzana oscila entre \$30 y \$ 100 dólares por manzana.

A parte de que la mayoría no posee tierras aptas para el desarrollo de sus cultivos, existen problemas en la tenencia legal de la misma.

Cuadro 15. Rubro Agropecuario por Cantón en el Municipio de Cacaopera

CANTÓN	No.	COMUNIDAD	TENENCIA DE LA TIERRA PARA CULTIVAR	
			PROPIA	ALQUILADA
CASCO URBANO	1	CASCO URBANO	25%	75%
	2	Asentamiento Barrio San José Cacaopera		100%
AGUA BLANCA	1	Caserío Yancolo	50%	50%
	2	Caserío Flor del Muerto	30	70%
	3	Caserío Colón	10%	90%
	4	Caserío Guacamaya	10%	90%
	5	Caserío Cerro de Fuego	15%	85%
	6	Caserío San Pedro	20%	80%
	7	Caserío El Tablón	25%	75%
	8	Caserío Llano de la Hacienda	30%	70%
CALAVERA	1	Caserío San José Centro	35%	65%
	2	Caserío El Portillo	10%	90%
	3	Caserío Matapalo	5%	95%
	4	Caserío Llano de la Cruz	25%	75%
	5	Caserío El Rucio	30%	70%
	6	Caserío Jimilile	77%	23%
	7	Caserío El Sálamo	60	40%
GUACHIPILÍN	1	Caserío Guachipilín Centro	50%	50%
	2	Caserío San Miguelito	40%	60%
	3	Caserío Ocote Seco	75%	25%
	4	Caserío La Ceiba	92%	8%
	5	Caserío El Mangal y Carrizal	70%	30%
	6	Colonia San Francisco	75%	25%
OCOTILLO	1	Albania	75%	25%
	2	Caseríos El Campo-Ocotillo-Caserío Copinol	100%	
	3	Caserío Los Hernández	40%	60%

	4	Caserío El Achiote	40%	60%
JUNQUILLO	1	El Junquillo	100%	
SUNSULACA	1	Caserío Llano El Nance	45%	55%
	2	Caserío La Guara	20%	80%
	3	Caserío Los Fuentes		100%
	4	Caserío El Manguito y Los Mendoza	90%	10%
	5	Caserío El Campo (Sunsulaca)	10%	90%
	6	Caserío La Barca	50%	50%
	7	Caserío El Calishuate	25%	75%
ESTANCIA	1	Caserío Copante	2%	98%
	2	Caserío El Rodeo	5%	95%
	3	Caserío Tierra Blanca	15%	85%
	4	Caserío Sosomón	40%	60%
	5	Caserío Las Crucitas		129 familias alquilan a \$ 50 la Mz
	6	Caserío Guineo y Palo Seco	10%	90%
	7	Caserío Maculis	15%	85%
	8	Caserío Las Mesas	75%	25%
	9	Caserío La Presa	20%	80% (\$100 Mz.)
	10	Caserío La Naranjera	5%	95%

Fuente: Elaboración propia, a partir de información recopilada en jornadas de diagnóstico, Mapa de la comunidad, Cacaopera, 2013.

2.3.3 Ámbito Ambiental.

2.3.3.1 Recursos Naturales.

Cacaopera tiene un territorio muy diverso en cuanto atractivo natural se refiere, en su territorio atraviesa el majestuoso río Torola y además existe una variedad de cuevas formadas naturalmente.

El río Torola es uno de los atractivos turísticos de la zona oriental del país, tiene una longitud de 100.3 kms y nace 10 kms al norte de la cabecera departamental de Lislique departamento de La Unión. Tiene como confluencia del río Lajitas y la quebrada Manzucupagua. Su desembocadura se encuentra en el río Lempa.

Su trayectoria es en la dirección Este a Oeste, y una porción sirve de límite geográfico entre las repúblicas de El Salvador y Honduras. Atraviesa además los municipios de Corinto, Cacaopera, Delicias de Concepción, Osicala, Meanguera, Gualococti, El Rosario, San Simón, San Isidro y Torola, en el departamento de Morazán; y San Antonio, Carolina, San Luis de la Reina, San Gerardo, y Nuevo Edén de San Juan, en el departamento de San Miguel.

Otros ríos que atraviesan el municipio son:

- Río tempisque
- Río Chiquito
- Río Corinto
- Río Tepemechín.
- Río Sapo
- Río los Achiote

Quebradas:

- Quebradas Las Lajas, Las Trancas y El Achiote en Ocotillo.
- Quebradas Chapina y el Zapote en Caserío el Rodeo.
- Quebradas Chapina y Quebradona en Caserío la Naranjera.
- Quebradas el Algodón y el Tigre en el Caserío el Rucio.
- Quebrada Boquerón en Caserío Colon.
- Quebradas Sosomón y Curtidero en Sosomón
- Quebrada el Chupadero, en El Junquillo.
- Quebrada Copante
- Quebrada El real
- Quebrada la Ermita
- Quebrada el Ojushtal
- Quebrada El Conde
- Quebrada de la Mina
- Quebrada Honda o el papalón
- Quebrada de Nicanor

Cuevas naturales:

Existen más de 15 cuevas naturales, ubicadas en la zona norte de Cacaoopera y entre las conocidas se nombran la Norteña y Victoria, en Caserío Ocote Seco.

Cuadro 16. Recursos Naturales por Cantón en el municipio de Cacaoopera

CANTÓN	COMUNIDAD	RECURSOS NATURALES				
		RIOS	QUEBRADAS	CERROS	OJOS DE AGUA	CUEVAS NATURALES
CASCO URBANO	CASCO URBANO	1	1	1	1	
	Asentamiento Barrio San José Cacaoopera					
AGUA BLANCA	Caserío Yancolo		1			1
	Caserío Flor del Muerto					
	Caserío Colón	1	1	1	1	
	Caserío Guacamaya	1	1			
	Caserío Cerro de Fuego		1		2	1
	Caserío San pedro		4			3
	Caserío El Tablón					
	Caserío Llano de la Hacienda		1			
CALAVERA	Caserío San José Centro					Varias
	Caserío El Portillo		1			
	Caserío Matapalo				13	
	Caserío Llano de la Cruz	1				
	Caserío El Rucio		1			
	Caserío Jimilile				3	
	Caserío El Sálamo					1
GUACHIPILÍN	Caserío Guachipilín Centro			3		
	Caserío San Miguelito	1				
	Caserío Ocote Seco			1	1	2
	Caserío La Ceiba	1	3			1
	Caserío El Mangal y Carrizal	1	1		1	
	Colonia San Francisco				1	
OCOTILLO	Albania	1	3			
	Caseríos El Campo-Ocotillo-Caserío Copinol		1		3	

	Caserío Los Hernández		1			
	Caserío El Achioté		1			
JUNQUILLO	Junquillo			1		
SUNSULACA	Caserío Llano El Nance				1	
	Caserío La Guara	1	1		1	
	Caserío Los Fuentes					
	Caserío El Manguito y Los Mendoza		1			
	Caserío El Campo (Sunsulaca)		1		2	
	Caserío La Barca	1				
	Caserío El Calishuate		1		1	
ESTANCIA	Caserío Copante	1	1	1		
	Caserío El Rodeo	1	2			
	Caserío Tierra Blanca					
	Caserío Sosomón		1			
	Caserío Las Crucitas	1			5	
	Caserío Guineo y Palo Seco		1		5	
	Caserío Maculis					
	Caserío Las Mesas	1				1
	Caserío La Presa	1	1	1	3	
	Caserío La Naranjera	1				

Fuente: Elaboración propia, a partir de información recopilada en jornadas de diagnóstico, Mapa de la comunidad, Cacaoopera, 2013.

Es preciso destacar que, si bien es cierto que el nivel de contaminación de los ríos y quebradas del municipio puede reducirse, existen varios factores que contaminan estas fuentes de agua:

-La producción agrícola tradicional del municipio contribuye ya que se utilizan gran cantidad de sustancias químicas (plaguicidas) que después de las lluvias llega a la cuenca de los ríos.

-La falta de servicio de agua potable en el área rural hace que la mayoría de la población se abastezca de los ríos, manantiales y pozos.

- Existe una cantidad grande de viviendas sin letrina lo que produce que las excretas sin tratamiento contaminen los mantos acuíferos.

- En el área rural no existe un manejo adecuado de desechos sólidos creando basureros en predios, quebradas y ríos.

-Falta de un sistema de tratamiento de aguas negras ocasionando contaminación en los cuerpos receptores de agua superficial y subterránea.

De acuerdo a la situación encontrada en el municipio, se hace necesario el fortalecimiento de la Unidad Ambiental, con el propósito que dé seguimiento, apoyo, acompañamiento a las diversas acciones necesarias para implementar procesos que nos conlleven a una mejora de las condiciones ambientales del municipio.

Se le debe dar seguimiento a la identificación de áreas propiedad del estado, con el propósito de si las hubiere, realizar el proceso legal para determinar áreas protegidas a través de Ordenanzas Municipales en el marco de La Ley del Estado de Áreas Protegidas Naturales. Y aprovechar además, el reconocimiento e identificación de áreas potenciales de acuerdo al uso y promover una Ordenanza Municipal del uso de la tierra.

2.3.3.2 Zonas de Peligro.

Cacaopera ofrece una serie de atractivos naturales como ya se mencionó en el acápite anterior, sin embargo algunos de estos recursos debido a la deforestación, falta de precipitación pluvial, suelos característicos de las cordilleras antiguas del país también se presentan como zonas de peligro para la población.

El cuadro siguiente muestra la vulnerabilidad de ríos y quebradas de la zona.

2.3.3.2 Zonas de Peligro.

Cacaopera ofrece una serie de atractivos naturales como ya se mencionó en el acápite anterior, sin embargo algunos de estos recursos debido a la deforestación, falta de precipitación pluvial, suelos característicos de las cordilleras antiguas del país también se presentan como zonas de peligro para la población.

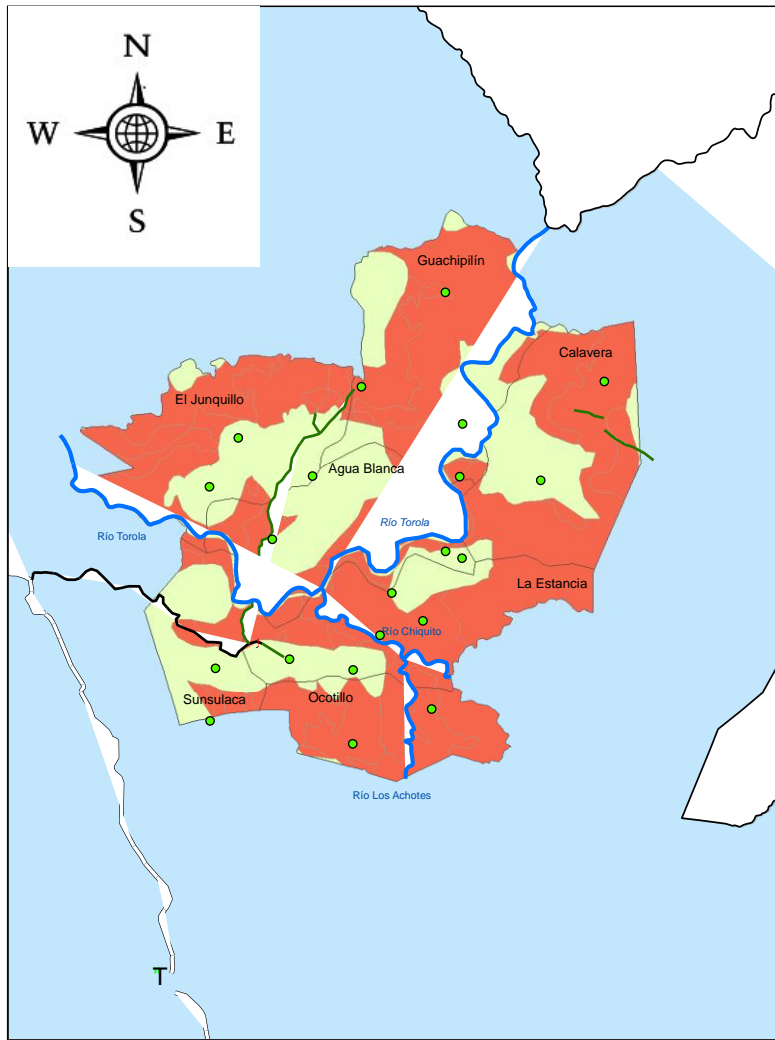
El cuadro siguiente muestra la vulnerabilidad de ríos y quebradas de la zona.

Cuadro 17. Zonas de Vulnerabilidad en cada cantón en el Municipio de Cacaopera

Cantón	Comunidad	ZONAS DE PELIGRO			
		Derrumbes	Barrancos	Quebradas	Otros
CASCO URBANO	CASCO URBANO			X	
	Asentamiento Barrio San José Cacaopera				
AGUA BLANCA	Caserío Yancolo			X	
	Caserío Flor del Muerto		-	-	Cerro
	Caserío Colón	X	X	X	Paredón
	Caserío Guacamaya	-	-	X	Bordes
	Caserío Cerro de Fuego	X	-	X	Presas
	Caserío San Pedro	-	-	4 quebradas	-
	Caserío El Tablón		X		
	Caserío Llano de la Hacienda	-	-	X	-
CALAVERA	Caserío San José Centro			X	
	Caserío El Portillo	X		X	
	Caserío Matapalo	X			
	Caserío Llano de la Cruz			X	
	Caserío El Rucio				paredón a punto de caer
	Caserío Jimilile				
	Caserío El Sálamo				X
GUACHIPILÍN	Caserío Guachipilín Centro		X		
	Caserío San Miguelito	X	-	-	-
	Caserío Ocote Seco				
	Caserío La Ceiba		X		Río Torola en invierno
	Caserío El Mangal y Carrizal			cerca de caminos	Río Torola en invierno
	Colonia San Francisco	X			
OCOTILLO	Albania			Quebrada las Lajas en invierno/ Paso del río Tepemec hín	

	Caseríos El Campo Copinol	X			
	Caserío Los Hernández			X	
	Caserío El Achiote			X	
JUNQUILLO	Junquillo	-	-	-	Cerro
	Caserío Llano El Nance				
	Caserío La Guara			X	
	Caserío Los Fuentes		X	X	
SUNSULACA	Caserío El Manguito y Los Mendoza	X		X	
	Caserío El Campo (Sunsulaca)			X	amenaza barranco
	Caserío La Barca				
	Caserío El Calishuate				
	Caserío Copante	X			
	Caserío El Rodeo			X	
	Caserío Tierra Blanca	1			
	Caserío Sosomón			Quebradas	Paredón
	Caserío Las Crucitas				
	Caserío Guineo y Palo Seco			X	
	Caserío Maculis	X			
	Caserío Las Mesas	X			Deslave
	Caserío La Presa	X			
	Caserío La Naranjera	X			

Fuente: Elaboración propia, a partir de información recopilada en jornadas de diagnóstico, Mapa de la comunidad, Cacaopera, 2013.



Mapa 9. Mapa de Riesgos del Municipio de Cacaopera

CAPÍTULO III: PROPUESTA ESTRATÉGICA PARTICIPATIVA

3.1 Visión

Ser un municipio con Identidad Cultural empoderada, donde su población tenga acceso a las necesidades básicas en Educación, Agua Potable, Energía Eléctrica, Vivienda Digna, Recreación, vías de Acceso y Agricultura; por medio de un trabajo mancomunado entre el gobierno local y el liderazgo de las comunidades, obteniendo un desarrollo integral y mejores condiciones de vida para toda la población.

Impulsando los sectores potenciales productivos a través de su población organizada y coordinada, generando oportunidades de empleo en las comunidades.

A la vez, recuperando, protegiendo y conservando los recursos naturales.

3.2 Misión Institucional

Contribuir al desarrollo y mejora en el nivel de vida de los habitantes del municipio de Cacaopera, a través de la prestación servicios de forma eficaz, oportuna y de calidad; fortaleciendo a la vez las áreas de Salud, Educación, Mejora en las vías de comunicación, Agricultura, Atención a la Mujer y la Juventud.

1.3. Conceptualización de Líneas Estratégicas.

Los Temas:

Los temas corresponden a partes o porciones de cada uno de los ámbitos. Por ejemplo en el ámbito socio-cultural podrían considerarse temas como salud, vivienda, educación, entre otros. En el ámbito económico podrían considerarse temas como producción, gestión empresarial, financiamiento, acceso a mercados, entre otros.

Los Problemas:

Los problemas son las situaciones insatisfactorias en cada uno de los ámbitos y sus temas, ya sea por carencia, desaprovechamiento de oportunidades, inequidades

o incumplimiento de derechos. Por ejemplo, en el ámbito socio-cultural, en el tema vivienda podrían identificarse problemas como falta de acceso a la vivienda o vivienda de baja calidad. En el ámbito económico, en el tema producción podrían identificarse problemas como un tejido empresarial desarticulado, tierras no aptas para la producción agrícola, proyectos económicos que dañan el medio ambiente, entre otros.

Ejes:

Los ejes principales son aspectos que pueden tratarse en distintos temas y, en algunos casos, trascender a distintos ámbitos. Por ejemplo, el eje equidad de género podría verse como acceso de la mujer a la propiedad de la vivienda, a la propiedad de la tierra y los medios de producción; o podría verse como escasa participación de las mujeres en los espacios de decisión en el municipio. Otros ejes posibles son: niñez, juventud, sostenibilidad ambiental, etc.

AMBITO SOCIO-CULTURAL

TEMA	PROBLEMAS PRIORITARIOS POR TEMA	CANTON
Agua	Falta de acceso a un sistema de agua potable para toda la población.	Agua Blanca, Calavera, Guachipilín, Ocotillo, Sunsulaca, Estancia, Caso Urbano
Vivienda	Falta de viviendas dignas	Agua Blanca, Calavera, Sunsulaca, Estancia
Energía Eléctrica	No acceso al servicio de energía eléctrica	Agua Blanca, Calavera, Guachipilín, Ocotillo, Sunsulaca
Salud	No acceso a la asistencia en salud en la comunidad	Guachipilín Junquillo
Recreación	Falta de un parque de recreación	Estancia
Tenencia de la tierra	Falta de títulos de propiedad de la tierra en asentamiento San José.	Casco Urbano
Educación formal	No acceso a estudios universitarios por la falta de recursos económicos (becas)	Estancia
Educación de adultos	Niveles altos de analfabetismo	Agua Blanca,
Identidad Kakawira	Pérdida de la identidad Kakawira en la currícula	Casco Urbano

	educativa	
	Pérdida de la práctica de la medicina natural.	Casco Urbano
Infraestructura para servicios básicos	Fala de terreno para construcción kínder.	Estancia
	Infraestructura escolar en mal estado (techos,	Agua Blanca, Sunsulaca
	Falta de una cerca y/o muro perimetral en C.E	Guachipilín, Estancia
	Infraestructura de salud en mal estado (techos ECOSF)	Agua Blanca,
Infraestructura comunitaria	Falta de una infraestructura para las reuniones comunitarias (casa comunal y terreno)	Agua Blanca, Calavera, Guachipilín, Ocotillo, Sunsulaca, Estancia
	Canchas en mal estado (muro de protección, reparación y mantto.)	Sunsulaca, Estancia
	Falta de una cancha para recreación (terreno)	Junquillo, Estancia
	Falta de infraestructura para funcionamiento de un comedor popular	Estancia

AMBITO ECONOMICO

TEMA	PROBLEMAS PRIORITARIOS POR TEMA	CANTON
Calles de acceso	Falta de acceso peatonal seguro (pasarelas, puentes, obra de paso)	Agua Blanca, Ocotillo, Sunsulaca, Estancia
	Calles de acceso a comunidades en mal estado (internas y externas) y falta de mantto. y ampliación en el casco urbano	Calavera, Guachipilín, Ocotillo, Sunsulaca, Estancia, Casco Urbano
Capacitación vocacional	Falta de formación vocacional para las personas jóvenes y adultas como un medio para la generación de ingresos (talleres vocacionales, capacitación en computación)	Agua Blanca, Ocotillo, Sunsulaca
Acceso a insumos para la producción	Falta de recursos para la agricultura	Agua Blanca, Estancia
	Escasez de recursos económicos para la producción de jarca.	Calavera, Estancia

AMBITO AMBIENTAL

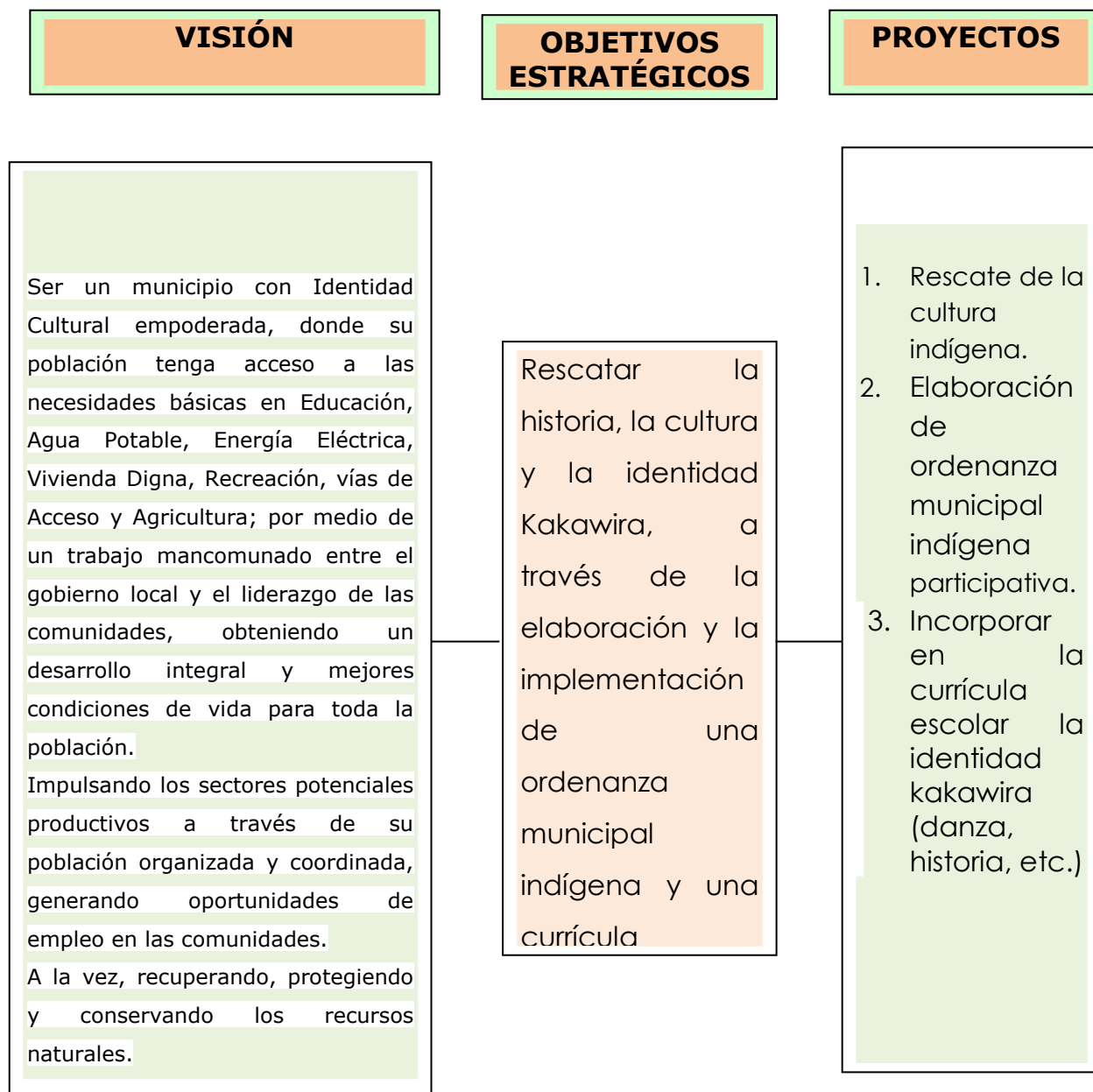
TEMA	PROBLEMAS PRIORITARIOS POR TEMA	EJES	CANTON
Contaminación ambiental	Tierras contaminadas por prácticas agrícolas con pesticidas y químico (capacitación en agricultura orgánica)	Medio ambiente y educativo	Guachipilín
	Contaminación por excretas humanas (falta de letrinas)	Medio ambiente y social	Agua Blanca, Calavera, Guachipilín, Junquillo, Sunsulaca, Estancia
	Contaminación del agua por sustancias fecales y orina de animales y humanos	Medio ambiente y social	Casco Urbano
	Malos olores, charcos y lodos provocados por las aguas grises o servidas.		Ocotillo, Casco Urbano
Gestión de riesgos	Viviendas en zonas de riesgo (derrumbe cerro)		Guachipilín

3.4 Estrategias de Desarrollo del Municipio de Cacaopera

ESTRATEGIA DE DESARROLLO: AMBITO SOCIO-CULTURAL

VISIÓN	OBJETIVOS ESTRATÉGICOS	PROYECTOS
<p>Ser un municipio con Identidad Cultural empoderada, donde su población tenga acceso a las necesidades básicas en Educación, Agua Potable, Energía Eléctrica, Vivienda Digna, Recreación, vías de Acceso y Agricultura; por medio de un trabajo mancomunado entre el gobierno local y el liderazgo de las comunidades, obteniendo un desarrollo integral y mejores condiciones de vida para toda la población. Impulsando los sectores potenciales productivos a través de su población organizada y coordinada, generando oportunidades de empleo en las comunidades.</p> <p>A la vez, recuperando, protegiendo y conservando los recursos naturales.</p>	<p>Contribuir al fortalecimiento de los servicios sociales: salud, deportes, talleres vocacionales, educación; donde el 80% de los sectores marginados y vulnerables de la población (ancianos, niños y niñas, jóvenes, mujeres embarazadas) logre acceso a los mismos, mejorando sus conocimientos y la calidad de vida.</p> <p>Contribuir a la mejora en los niveles educativos, mediante una mayor cobertura de grados en las comunidades, el acceso de alumnos al bachillerato, y ampliación de las infraestructuras de los centros escolares del municipio de Cacaopera.</p>	<ol style="list-style-type: none"> 1. Fondos de apoyo a la Gestión. 2. Apoyo a actividades deportivas 3. Pago de la deuda 4. Fortalecimiento a las actividades organizativas 5. Fortalecimiento de actividades de la juventud 6. Actividades sociales de la Municipalidad. 7. Celebración de fiestas del municipio. 8. Alumbrado Eléctrico en el Parque Central. 9. Legalización de Tierra 10. Introducción de Energía Eléctrica. 11. Costos de Pre inversión 12. Introducción de agua potable. 13. Compra de terreno para Centro Escolar. 14. Construcción de planta de tratamiento de agua potable municipal. 15. Mejoramiento de Sistema de Agua potable. 16. Construcción Aula en el CENU. 17. Ampliación del Centro Escolar. 18. Compra terreno para casa comunal. 19. Conformación y balastreado 20. Techo de la escuela. 21. Construcción de pasarela en quebrada El Papalón 22. Terracería en cancha de futbol, porterías y muros 23. Aperturas de Calles 24. Construcción de casa comunal. 25. Obras de paso. 26. Programa de Becas 27. Concurso de dibujo 28. Apoyo a la Unidad de la Mujer 29. Proyectos educativos para el sector de los veteranos. 30. Capacitación en computación para Juventud, adultos y niñez.

ESTRATEGIA DE DESARROLLO: AMBITO SOCIOO-CULTURAL



ESTRATEGIA DE DESARROLLO: AMBITO ECONOMICO

VISION

Ser un municipio con Identidad Cultural empoderada, donde su población tenga acceso a las necesidades básicas en Educación, Agua Potable, Energía Eléctrica, Vivienda Digna, Recreación, vías de Acceso y Agricultura; por medio de un trabajo mancomunado entre el gobierno local y el liderazgo de las comunidades, obteniendo un desarrollo integral y mejores condiciones de vida para toda la población.

Impulsando los sectores potenciales productivos a través de su población organizada y coordinada, generando oportunidades de empleo en las comunidades.

A la vez, recuperando, protegiendo y conservando los recursos naturales.

OBJETIVOS ESTRATÉGICOS

Contribuir al impulso de iniciativas potenciales productivas del municipio de Cacaopera; que genere un aumento del 10% en la economía local, a través de la creación de empleo, la optimización de los recursos, con lo cual se garantizaría la seguridad alimentaria.

Mejorar la infraestructura en general y de manera específica de centros escolares, casa comunal, y vías de acceso interna en cantones y caseríos del municipio de Cacaopera.

PROYECTOS

1. Apoyo a las mujeres y hombres en la artesanía
2. Talleres vocacionales: bisutería, decoración, bordado y Capacitación a colectivas cantonales.
3. Plan de Mantenimiento de la Red Vial
4. Mantenimiento y Reparación de Maquinaria.
5. Construcción de túmulos.
6. Construcción de muros para instalación de garrucha y cable, en el paso de Piedra Blanca, sobre el río Torola.
7. Construcción de puentes.
8. Construcción de viviendas comunitarias.
9. Remodelación de Mercado Municipal
10. Fortalecimiento de áreas turísticas.
11. Capacitación el Agricultura Orgánica
12. Talleres Vocacionales (Corte y Confección)

ESTRATEGIA DE DESARROLLO: AMBITO AMBIENTAL



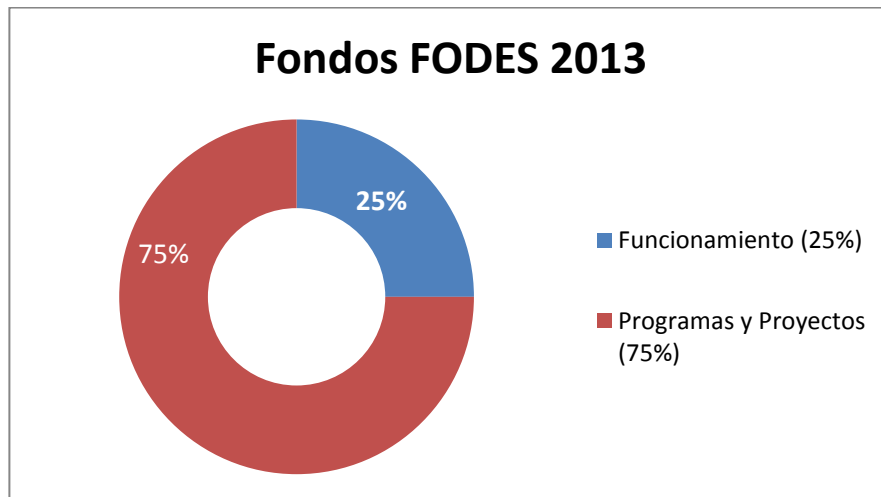
3.5 Consolidado del Plan de Inversión 2013-2017.

Para la elaboración del Plan de Inversión, se procedió a analizar los ingresos de la Municipalidad, los proyectos realizados a través del FISDL y los ingresos propios.

A continuación se hace un desglose de los ingresos FODES para el año 2013.

Fondos FODES	2013
25%(Funcionamiento)	276,961,20
75%(Programas y Proyectos)	830883,60
TOTAL	1107,844.80

Grafico No 3 Ingreso de fondos FODES en el municipio de Cacaoopera.



3.5.1 Consolidado General.

Cuadro 18. PLAN DE INVERSIONES MULTIANUAL-2013-17

N o	Programas	AÑOS								
		2013			2014			2015		
		No. Proyectos	Costo Total	%	No. Proyectos	Costo Total	%	No. Proyectos	Costo Total	%
1	EDUCACION	3	\$ 23.500	0,032	5	\$ 37.300	0,016	1	\$ 3,000	0,001
2	SOCIO-ECONOMICO	13	\$ 341.029	0,47	13	\$ 442.339	0,262	15	\$ 1,908,339	0,58
3	INFRAESTRUCTURA	13	\$ 271.970	0,37	17	\$1.093.500	0,647	18	\$ 1,198,750	0,37
4	SALUD Y MEDIO AMBIENTE	3	\$ 95.001	0,13	3	\$ 125.500	0,074	5	\$ 164,250	0,05
5	CULTURAL	2	\$ 2.000	0,003	1	\$ 2.000	0,001	3	\$ 4,000	0,001
	GRAN TOTAL	34	\$ 733.500	1	38	\$1.700.639	1	42	3,278339	1

N o	Programas	AÑOS						CONSOLIDADO		
		2016			2017					
		No. Proyectos	Costo Total	%	No. Proyectos	Costo Total	%	No. Proyectos	Costo Total	%
1	EDUCACION	3	\$ 35.000	0,019	2	\$ 15.000	0,004	14	\$ 113.800	0,009
2	SOCIO-ECONOMICO	14	\$ 676.339	0,35	22	\$ 2.045.339	0,53	77	\$ 5.358.383	0,47
3	INFRAESTRUCTURA	15	\$ 989.000	0,53	8	\$1.598.500	0,41	71	\$ 5.151.720	0,45
4	SALUD Y MEDIO AMBIENTE	6	\$ 69.475	0,09	7	\$ 232.500	0,06	24	\$ 786.726	0,07
5	CULTURAL	1	\$ 2.000	0,001	1	\$ 2.000	0,001	8	\$ 12.000	0,001
	GRAN TOTAL	39	1771814	1	40	\$3.893.339	1	193	\$ 11.412.729	1

Grafico No 4. Distribución de proyectos por año en el municipio de Cacaoopera.



3.6 Proyectos prioritarios por programas y comunidad-2013-2017

3.6 Descripción de proyectos priorizados por programa, comunidad del municipio de Cacaopera.																							
PROGRAMA: EDUCACION																							
No	CANTON	COMUNIDAD	PROYECTOS	CALIFICACION	CANTIDAD	UNIDAD DE MEDIDA	COSTO UNITARIO EN DOLARES	COSTO TOTAL EN DOLARES	AÑO 2013												FONDOS FODES	FONDOS PROPIOS	OTRAS GESTIONES
									Enero	Febrero	Marzo	Abril	Mayo	Junio	Julio	Agosto	Septiembre	Octubre	Noviembre	Diciembre			
1	CACAOPERA	Casco Urbano	Programa de Becas	14	30	becas	500	15000												15000			
2	CACAOPERA	Casco Urbano	Concurso de dibujo	14	1	Concurso	500	500												500			
3	CACAOPERA	Municipal	Talleres vocacionales: bisutería, decoración, bordado y Capacitación a colectivas cantonales.	13	4	Unidad	2000	8000															
SUB-TOTAL								23500												8000			
PROGRAMA: SOCIO-ECONOMICO																							
No	CANTON	COMUNIDAD	PROYECTOS	CALIFICACION	CANTIDAD	UNIDAD DE MEDIDA	COSTO UNITARIO EN DOLARES	COSTO TOTAL EN DOLARES	AÑO 2013												FONDOS FODES	APOYO COMUNITARIO	GESTION
									Enero	Febrero	Marzo	Abril	Mayo	Junio	Julio	Agosto	Septiembre	Octubre	Noviembre	Diciembre			
1	CACAOPERA	Casco Urbano	Fondos de apoyo a la Gestion	14	1		15000	15000												15000			
2	CACAOPERA	Casco Urbano	Apoyo a actividades deportivas	14	1	Unidad	9000	9000												8100	900		
3	CACAOPERA	Casco Urbano	Pago de la deuda	14	12	cuotas	9236,55	110838,6												110838,6			
4	CACAOPERA	Casco Urbano	Pre inversion	14	5	Carpetas	4600	23000															
5	CACAOPERA	Casco Urbano	Fortalecimiento a las actividades organizativas comunitarias	14	1	Plan	10000	10000												10000			
6	CACAOPERA	Casco Urbano	Remodelacion de Mercado Municipal	13	1	Mercado	38690	38690												38690			
7	CACAOPERA	CACAOPERA	Fortalecimiento de areas turisticas	13	1	Plan	20000	20000												18000	2000		
8	CACAOPERA	Casco Urbano	Fortalecimiento a las actividades de la juventud	13	1	Plan	10000	10000												9000	1000		
9	CACAOPERA	Casco Urbano	Actividades Sociales de la Municipalidad	13	2	Eventos	5000	10000												9000	1000		
10	CACAOPERA	Casco Urbano	Celebración de dos fiestas del Municipio	13	2	Eventos	55000	55000												49500	5500		
11	CACAOPERA	Casco Urbano	Alumbrado Electrico en el parque central	13	1	Proyecto	3000	3000												3000			
12	CACAOPERA	Asentamiento Barrio San José	Legalización de la Tierra	11	1	1	500	500												500			
13	CACAOPERA	Casco Urbano	Perforacion Exploratoria de pozo	11	1	Perforacion	36000	36000												32400	3600		
SUB-TOTAL								341028,6												304028,6	14000	0	
PROGRAMA: INFRAESTRUCTURA																							
No	CANTON	COMUNIDAD	PROYECTOS PRIORIZADO	CALIFICACION	CANTIDAD	UNIDAD DE MEDIDA	COSTO UNITARIO EN DOLARES	COSTO TOTAL EN DOLARES	AÑO 2013												FONDOS FODES	APORTE COMUNITARIO	GESTION
									Enero	Febrero	Marzo	Abril	Mayo	Junio	Julio	Agosto	Septiembre	Octubre	Noviembre	Diciembre			
1	CACAOPERA	Casco Urbano	Construcción aula en el Centro Escolar Naciones Unidas	13	1	AULA	35000	35000												35000			
2	CACAOPERA	Casco Urbano	Compra, Mantenimiento y Reparacion de Maquinaria	13	1		50000	50000												50000			
3	CACAOPERA	Casco Urbano	Compra terreno para Usos Multiples	12	1	casa	44000	44000												39600	4400		
4	CACAOPERA	Casco Urbano	Construccion de Tumulos	12	1	Tumulos	2500	2500												2500			
5	CALAVERA	Caserío El Rucío	Construcción de muros para instalación de garrucha y cable, en el paso de Piedra Blanca, sobre el río Torola	11	1	obra	1400	1400												1400			

PROYECTOS PRIORITARIOS POR PROGRAMAS Y COMUNIDAD-2014

PROGRAMA: EDUCACION							
No	CANTON	COMUNIDAD	PROYECTOS	FONDOS FODES	APORTE COMUNITARIO	OTRAS GESTIONES	TOTAL
1	CACAOPERA	Casco Urbano	Programa de Becas	13500	1500		15000
2	CACAOPERA	Casco Urbano	Concurso de dibujo	800			800
3	CACAOPERA	Urbano	Unidad de la Mujer	10000			10000
4	GUACHIPILIN	Guachipilín	Capacitación en agricultura orgánica	1350	150		1500
5	CACAOPERA	Urbano	Proyecto de Alfabetización	10000			
	SUB-TOTAL			35650	1650	0	27300
PROGRAMA:SOCIO-ECONOMICO							
No	CANTON	COMUNIDAD	PROYECTOS	FONDOS FODES	APORTE COMUNITARIO	OTRAS GESTIONES	TOTAL
1	CACAOPERA	Casco Urbano	Fondos de apoyo a la Gestión	40000			40000
2	CACAOPERA	Casco Urbano	Apoyo a actividades deportivas	8100	900		9000
3	CACAOPERA	Casco Urbano	Pago de deuda	110838,5			110838,5
4	CACAOPERA	Casco Urbano	Costos pre inversión	40000			40000
5	CACAOPERA	Casco Urbano	Actividades Sociales de la Municipalidad	11250	1250		12500
6	CACAOPERA	Casco Urbano	Celebración de fiestas del Municipio	51000	3000	6000	60000
7	CACAOPERA	Casco Urbano	Fortalecimiento a las actividades de la juventud	12000			12000
8	CACAOPERA	Casco Urbano	Política de la Juventud				
9	OCOTILLO	Copinol de la Inmaculada	Proyecto de agua potable	32000	4000	4000	40000
10	CALAVERA	Jimilile	Introducción de Energía Eléctrica	99000	11000		110000

11	OCOTILLO	Albania	Compra de terreno para Centro escolar	8000			8000
12	JUNQUILLO	JUNQUILLO	Introducción de Energía Eléctrica	25000	2500	2500	30000
13	AGUA BLANCA	Guacamayita	Introducción de Energía Eléctrica	60000	5000	5000	70000
	SUB-TOTAL			412188,5	20150	10000	442338,5
PROGRAMA: INFRAESTRUCTURA							
N o	CANTON	COMUNIDAD	PROYECTOS	FONDOS FODES	APORTE COMUNITARIO	OTRAS GESTIONES	TOTAL
1	CACAOPERA	Todo el municipio	Plan de Mantenimiento de la Red Vial	80000	10000	10000	100000
2	CACAOPERA	Casco Urbano	Compra, Mantenimiento y Reparación de Maquinaria	150000			150000
3	CACAOPERA	Casco Urbano	Construcción de Casa Comunal.	90000	10000		100000
4	SUNSULACA	Caserío la Guara	Reparación de calle: tramo del desvío La Guara al centro de Cas. Los Pérez y tramo de desvío La Guara hasta la autopista.	45000	5000		50000
5	AGUA BLANCA	Caserío La Hacienda	Techo de la ECOSF	2700	300		3000
6	GUACHIPIILIN	Caserío Ocote Seco	Badén (colindando con Joateca)	4500	500		5000
7	OCOTILLO	Caserío Los Hernández y Caserío el Achiotal	Pasarelas en quebrada El Achioté	13500	1500		15000
8	ESTANCIA	La Naranjera	Compra de terreno para Cancha	13500	1500		15000
9	ESTANCIA	Caserío Copante	Apertura de calle zona alta	11250	1250		12500
10	GUACHIPIILIN	Caserío Guachipilín	Infraestructura(casa comunal)	36000	4000		40000
11	ESTANCIA	Caserío Las Crucitas	Adquisición de terreno cancha de fútbol	27000	3000		30000

12	SUNSULACA	Caserío Llano El Nance	Mejoramiento del centro escolar		80000		80000
13	AGUA BLANCA	Caserío Yancolo	Construcción de Casa Comunal.	34200	3800		38000
14	CALavera	Caserío El Portillo	Fraguado de calle	36000	4000		40000
15	CALavera	Caserío El Rucio	Introducción de Energía Eléctrica	93750	12500	18750	125000
16	AGUA BLANCA	Caserío San Pedro	Empedrado y Fraguado(calle a San Miguelito)	36000	4000		40000
17	SUNSULACA	El Manguito y Los Fuentes	Obra de Paso	150000	37500	62500	250000
	SUB-TOTAL			823400	178850	91250	1093500
PROGRAMA SALUD Y MEDIO AMBIENTE							
No	CANTON	COMUNIDAD	PROYECTOS	FONDOS FODES	APORTE COMUNITARIO	OTRAS GESTIONES	TOTAL
1	CACAOPERA	CASCO URBANO Y RURAL	Recolección de Desechos Solidos	60000			60000
2	CACAOPERA	CASCO URBANO Y RURAL	Colocación de micro medidores	32000	8000		40000
3	SUNSULACA	Caserío La Barca	Proyecto de Letrinización	16575	2550	6375	25500
	SUB-TOTAL			108575	10550	6375	125500
PROGRAMA: CULTURAL							
No	CANTON	COMUNIDAD	PROYECTOS	FONDOS FODES	APORTE COMUNITARIO	OTRAS GESTIONES	TOTAL
1	CACAOPERA		Rescate de la cultura indígena	1800	200		2000
	SUB-TOTAL			1800	200	0	2000
	TOTAL			1381613,5	211400	107625	1690638,5

PROYECTOS PRIORITARIOS POR COMUNIDAD, PROGRAMAS Y MONTOS-2015

PROGRAMA: EDUCACION							
No	CANTON	COMUNIDAD	PROYECTOS	COSTO TOTAL EN DOLARES	FONDOS FODES	APOYO COMUNITARIO	OTRAS GESTIONES
1	AGUA BLANCA	Caserío Colón	Talleres Vocacionales (Corte y Confección)	3000	2400	300	300
	SUB-TOTAL			3000	2400	300	300
PROGRAMA: SOCIO-ECONOMICO							
No	CANTON	COMUNIDAD	PROYECTOS	COSTO TOTAL EN DOLARES	FONDOS FODES	APOYO COMUNITARIO	OTRAS GESTIONES
1	CACAOPERA	Casco Urbano	Fondos de apoyo a la Gestión	35000	35000		
2	CACAOPERA	Casco Urbano	Apoyo a actividades deportivas	9500	8550	950	
3	CACAOPERA	Casco Urbano	Pago de deuda	110838,6	110838,6		
4	CACAOPERA	Casco Urbano	Costos pre inversión	40000	40000		
5	AGUA BLANCA	Caserío Yancolo, Guacamayita y San Pedro	Introducción de Agua potable	200000	60000	20000	120000
6	CACAOPERA	Casco Urbano	Actividades Sociales de la Municipalidad	13000	11700	1300	
7	CACAOPERA	Casco Urbano	Celebración de fiestas del Municipio	60000	54000	6000	
8	CACAOPERA	Casco Urbano	Construcción de planta de tratamiento de agua potable municipal	1000000	300000	100000	600000

9	ESTANCIA	Caserío Copante	Mejoramiento de Sistema de Agua potable	35000	31500	3500	
10	ESTANCIA	Caserío Copante	Reparación y Mantenimiento de Cancha de Fútbol	50000	45000	5000	
11	ESTANCIA	Caserío Tierra Blanca	Ampliación del sistema de agua potable	60000		6000	54000
12	CALAVERA	Caserío El Rucio	Proyecto de agua Potable	75000	67500	7500	
13	OCOTILLO	Caserío El Ocotillo, Caserío el Campo	Servicio de agua potable	150000	135000	15000	
14	AGUA BLANCA	Caserío El Tablón	Tanque para Agua en el Tablón.	35000		3500	31500
15	OCOTILLO	El Achote	Obra de paso, empedrado y fraguado Quebrada El Achote	35000	135000	15000	
	SUB-TOTAL			1908338,6	1034088,6	183750	805500
PROGRAMA: INFRAESTRUCTURA							
No	CANTON	COMUNIDAD	PROYECTOS	COSTO TOTAL EN DOLARES	FONDOS FODES	APOYO COMUNITARIO	OTRAS GESTIONES
				CALIFICACION			
1	CACAOPERA	Todo el municipio	Plan de Mantenimiento de la Red Vial	100000	100000		
2	CACAOPERA	Casco Urbano	Compra, Mantenimiento y Reparación de Maquinaria	75000	75000		
3	GUACHIPILIN	Caserío Guachipilín	Construcción de cerca perimetral de centro escolar	15000	13500	1500	
4	JUNQUILLO	Caserío Junquillo	Compra de terreno para cancha	15750	14175	1575	

5	ESTANCIA	Caserío Las Crucitas	Construcción de casa comunal	40000	36000	4000	
6	OCOTILLO	Caserío Copinol de Inmaculada	Construcción de Puente sobre quebrada Sosomón	21000	18900	2100	
7	SUNSULACA	Caserío Los Fuentes	Construcción de pasarela en quebrada Los Fuentes	15000	13500	1500	
8	SUNSULACA	Caserío Los Mendoza y el Manguito	Muro de protección para la cancha (punto de riesgo).	90000	81000	9000	
9	OCOTILLO	El Ocotillo, Caserío el Campo	Reparación de calle principal	40000	36000	4000	
10	CALAVERA	Caserío El Sálamo	Ampliación del centro escolar	40000		4000	36000
11	ESTANCIA	La Naranjera	Construcción de Obra de Paso	150000	135000	15000	
12	ESTANCIA	Caserío Sosomón	Compra de terreno para construcción de Kinder	8000	7200	800	
13	AGUA BLANCA	Caserío San Pedro	Introducción de energía eléctrica	125000	112500	12500	
14	SUNSULACA	Caserío Los Fuentes	Construcción de drenajes	10000	9000	1000	
15	CALAVERA	Caserío Matapalo	Apertura de calle y mantenimiento	15000	13500	1500	
16	CALAVERA	Caserío Llano La Cruz	Apertura de calle y mantenimiento	9000	8100	900	
17	SUNSULACA	Caserío Los Fuentes	Construcción de Obra de Paso	350000		35000	315000

18	CALAVERA	Caserío Sálamo	Obra de paso, empedrado y fraguado Quebrada El Tigre	80000		8000	72000
TOTAL				1198750	673375	102375	423000
PROGRAMA: SALUD Y MEDIO AMBIENTE							
No	CANTON	COMUNIDAD	PROYECTOS	COSTO TOTAL EN DOLARES	FONDOS FODES	APOYO COMUNITARIO	OTRAS GESTIONES
				CALIFICACION			
1	CACAOPERA	CASCO URBANO Y RURAL	Recolección de Desechos Solidos	66000	66000		
2	JUNQUILLO	Caserío Junquillo	Botiquín comunitario	500		50	450
3	ESTANCIA	Caserío Tierra Blanca	Construcción de 40 letrinas	34000	10200	3400	20400
4	ESTANCIA	Caserío Sosomón	Construcción de 60 letrinas	51000	15300	5100	30600
5	AGUA BLANCA	Caserío Cerro de Fuego	Proyecto de Letrinización	12750	3825	1275	7650
				164250	95325	9825	59100
PROGRAMA: CULTURAL							
No	CANTON	COMUNIDAD	PROYECTOS	COSTO TOTAL EN DOLARES	FONDOS FODES	APOYO COMUNITARIO	OTRAS GESTIONES
				CALIFICACION			
1	CACAOPERA	Casco Urbano	Elaboración de ordenanza municipal indígena participativa	2000	1000	200	800
2			Rescate de la cultura indígena	2000	100'	200	800

3			Incorporar en la currícula escolar la identidad kakawira (danza, historia, etc.)				
2	TOTAL		TOTAL	4000	1000	400	1600
	TOTAL			3278338,6	1671188,6	281650	1289500

PROYECTOS PRIORITARIOS POR COMUNIDAD, PROGRAMAS Y MONTOS -2016

PROGRAMA: EDUCACION								
No	CANTON	COMUNIDAD	PROYECTOS	CALIFICACION	COSTO TOTAL EN DOLARES	FONDOS FODES	FONDOS PROPIOS	OTRAS GESTION ES
1	CACAOPERA	Casco Urbano	Proyectos educativos para el sector de los veteranos	10	10000	2000	7000	1000
2	CACAOPERA	Casco Urbano	Programa de Becas	14	15000	15000		
3	CACAOPERA	Urbano	Unidad de la Mujer	14	10000	2000	7000	1000
	SUB-TOTAL				35000	19000	14000	2000
PROGRAMA: SOCIO-ECONOMICO								
No	CANTON	COMUNIDAD	PROYECTOS	CALIFICACION	COSTO TOTAL EN DOLARES	FONDOS FODES	APORTE COMUNITARIO	OTRAS GESTION ES
1	CACAOPERA	Casco Urbano	Fondos de apoyo a la Gestión	14	40000	40000		
2	CACAOPERA	Casco Urbano	Apoyo a actividades deportivas	14	10000	9000	1000	
3	CACAOPERA	Casco Urbano	Pago deuda	14	11083,6	11083,6		
	CACAOPERA	Casco Urbano	Costos pre inversión	14	40000	40000		

4	CACAOPERA	Casco Urbano	Actividades Sociales de la Municipalidad	13	13500	12150	1350	
5	CACAOPERA	Casco Urbano	Celebración de fiestas del Municipio	13	65000	58500	6500	
6	CACAOPERA	Casco Urbano	Fortalecimiento a las actividades de la juventud	13	12000	10800	1200	
7	CALAVERA	Caserío El Sálamo	Introducción de Energía Eléctrica	12	12500 0	11250 0	12500	
8	ESTANCIA	Caserío Sosomón	Mejoramiento de Sistema de Agua potable	11	50000		5000	45000
9	ESTANCIA	Caserío La Presa	Mejoramiento de Sistema de Agua potable	11	35000		3500	31500
10	ESTANCIA	Caserío La Naranjera	Mejoramiento de Sistema de Agua potable	11	35000		3500	31500
11	OCOTILLO	Caserío Los Hernández y Caserío el Achiotal	Servicio de agua potable	10	12000 0		12000	108000
12	OCOTILLO		Compra terreno para Casa Comunal	10	5000	5000		
13	ESTANCIA	Palo Seco-Guineo	Compra terreno para Casa Comunal	10	5000	5000		
14	CACAOPERA	Casco Urbano	Introducción de energía eléctrica	10	10000	10000		
No	SUB-TOTAL				67633 8,6	41378 8,6	46550	216000
PROGRAMA: INFRAESTRUCTURA								
	CANTON	COMUNIDAD	PROYECTOS	CALIFICACION	COSTO TOTAL EN	FONDOS FODES	APORTE COMUNITARIO	OTRAS GESTIONES

					DOLAR ES			
1	CACAOPERA	Todo el municipio	Plan de Mantenimiento de la Red Vial	14	10000 0	90000	10000	
2	CACAOPERA	Casco Urbano	Compra, Mantenimiento y Reparación de Maquinaria	13	80000	80000		
3	CACAOPERA	Casco Urbano	Recuperación de calles internas y ampliación	13	51000	25500	5100	20400
4	AGUA BLANCA	Caserío El Tablón	Construcción de 20 Viviendas dignas	11	12000 0	10800 0	12000	
5	AGUA BLANCA	Caserío Cerro de Fuego	Construcción de Viviendas dignas	11	60000		6000	54000
6	ESTANCIA	Caserío Tierra Blanca	Vivienda digna	10	12000 0	36000	12000	72000
7	ESTANCIA	Caserío Las Mesas y Guaruma	Vivienda	10	30000	9000	3000	18000
8	ESTANCIA	Caserío El Rodeo	Ampliación de Centro Educativo, muro y cerca perimetral	11	10000 0	90000	10000	
9	GUACHIPILIN	Caserío Ocote Seco	Empedrado y fraguado cuesta La Marroña	10	35000	31500	3500	
10	ESTANCIA	Caserío El Rodeo	Construcción de un comedor	10	10000		1000	9000
11	ESTANCIA	Caserío Las Crucitas	Empedrado y fraguado de la calle de acceso al caserío desde La Cruz hasta la Winaka	10	15300 0		15300	137700

12	SUNSULACA	Caserío Llano El Nance	Compra de terreno y construcción de casa comunal	8	50000		5000	45000
13	CALavera	Caserío El Rucio	Compra de terreno para casa comunal	8	5000	4500	500	
14	CALavera	Caserío Jimilile	Empedrado y fraguado por la subida del puente	10	40000	36000	4000	
15	ESTANCIA	Caserío Copante	Casa Comunal	10	35000			35000
No	SUB-TOTAL				98900 0	51050 0	87400	391100
PROGRAMA: SALUD Y MEDIO AMBIENTE								
	CANTON	COMUNIDAD	PROYECTOS	CALIFICACION	COSTO TOTAL EN DOLARES	FONDOS FODES	APORTE COMUNITARIO	OTRAS GESTIONES
1	CACAOPELA	CASCO URBANO Y RURAL	Recolección de Desechos Solidos	14	72000	72000		
2	ESTANCIA	Caserío El Guineo y Palo Seco	Proyecto de Letrinización	10	22250		2225	20025
3	SUNSULACA	Caserío La Guara	Proyecto de Letrinización	10	21250		2125	19125
4	JUNQUILLO	Caserío Junquillo	Proyecto de Letrinización	10	21250		2125	19125
5	SUNSULACA	Caserío El Clarín	Proyecto de Letrinización	9	11900		1190	10710
6	CALavera	Caserío Matapalo	Letrinización en 35 viviendas	9	20825		2082,5	18742,5
No	SUB-TOTAL				16947 5	72000	9747,5	87727,5
PROGRAMA: CULTURAL								
	CANTON	COMUNIDAD	PROYECTOS	CALIFICACION	COSTO TOTAL EN DOLARES	FONDOS FODES	APORTE COMUNITARIO	OTRAS GESTIONES

1	CACAOPERA		Rescate de la cultura indígena	13	2000	1800	200	
TOTAL	TOTAL		TOTAL		2000	1800	200	0
	GRAN TOTAL				18718 13,6	10170 88,6	157897,5	696827 ,5

PROYECTOS PRIORITARIOS POR COMUNIDAD, PROGRAMAS Y MONTOS-2017

PROGRAMA :EDUCACION							
No	CANTON	COMUNIDAD	PROYECTOS	COSTO TOTAL EN DOLARES	FONDOS FODES	APOYO COMUNITARIO	GESTION
1	CACAOPERA	Casco Urbano	Proyecto Apoyo a la Unidad de la Mujer	10000	10000		
2	AGUA BLANCA	Caserío Colón	Capacitación en computación para Juventud, adultos y niñez	5000	1000	3500	500
	SUB-TOTAL			15000	11000	3500	500
PROGRAMA: SOCIO-ECONOMICO							
No	CANTON	COMUNIDAD	PROYECTOS	COSTO TOTAL EN DOLARES	FONDOS FODES	APOYO COMUNITARIO	GESTION
1	CACAOPERA	Casco Urbano	Fondos de apoyo a la Gestión	40000	40000		
2	CACAOPERA	Casco Urbano	Apoyo a actividades deportivas	10500	9450	1050	
3	CACAOPERA	Casco Urbano	Pago de deuda	110838,6	110838,6		
4	CACAOPERA	Casco Urbano	Gasto Pre inversión	40000	40000		
5	CACAOPERA	Casco Urbano	Actividades Sociales de la Municipalidad	14000	12600	1400	
6	CACAOPERA	Casco Urbano	Celebración de fiestas del Municipio	70000	63000	7000	
7	CALAVERA	Caserío Llano La Cruz	Introducción de Energía Eléctrica	70000	63000	7000	
8	GUACHIPILIN	Caserío San Miguelito	Introducción de Energía Eléctrica	100000	90000	10000	
9	GUACHIPILIN	Caserío Ocote Seco, Joya del Mangal, El Carrizal y La	Introducción de Energía Eléctrica	200000	40000	20000	140000

		Ceiba					
10	GUACHIPILIN	Caserío San Miguelito	Introducción de Agua potable	115000		11500	103500
11	GUACHIPILIN	Caserío La Ceiba	Introducción de Agua potable	150000		15000	135000
12	GUACHIPILIN	Caserío Joya del Mangal y Caserío El Carrizal	Introducción de Agua potable	50000		5000	45000
13	ESTANCIA	Caserío Las Mesas y Guaruma	Mejoramiento de Sistema de Agua potable	150000		15000	135000
14	CALAVERA	Caserío El Portillo, Matapalo y Llano La Cruz	Proyecto de agua Potable	200000		20000	180000
15	CALAVERA	Caserío Jimilile	Proyecto de agua Potable	75000		7500	67500
16	CALAVERA	Caserío El Sálamo	Proyecto de agua Potable	100000		10000	90000
17	OCOTILLO	Caserío Albania	Introducción de Energía Eléctrica	200000		20000	180000
18	OCOTILLO	Caserío Albania	Servicio de agua potable	300000		30000	270000
19	ESTANCIA	Caserío La Presa y caserío El Portillo(Calavera)	Apoyo a las mujeres y hombres en la artesanía	50000		45000	5000
	SUB-TOTAL			204533 8,6	468888 ,6	225450	1351000

PROGRAMA: INFRAESTRUCTURA

No	CANTON	COMUNIDAD	PROYECTOS	COSTO TOTAL EN DOLARES	FONDOS FODES	APORTE COMUNITARIO	GESTION
1	CACAOPERA	Casco Urbano	Compra, Mantenimiento y Reparación de Maquinaria	85000	85000		
2	CACAOPERA	Todo el municipio	Plan de Mantenimiento de la Red Vial	100,000	100000		
3	CACAOPERA	Casco Urbano	Local de Usos Múltiples(Juventud y veteranos	200000		20000	180000
4	CACAOPERA	Casco Urbano	Construcción de Instituto Nacional	787500	236250	78750	472500
5	AGUA BLANCA	Caserío Flor de Muerto	Construcción de 20 Viviendas dignas	126000	113400	12600	
6	AGUA BLANCA	Caserío Guacamayita	Construcción de 20 Viviendas dignas	120000	108000	12000	
7	CALAVERA	Caserío El Rucio	Construcción de Viviendas dignas	120000	36000	12000	72000

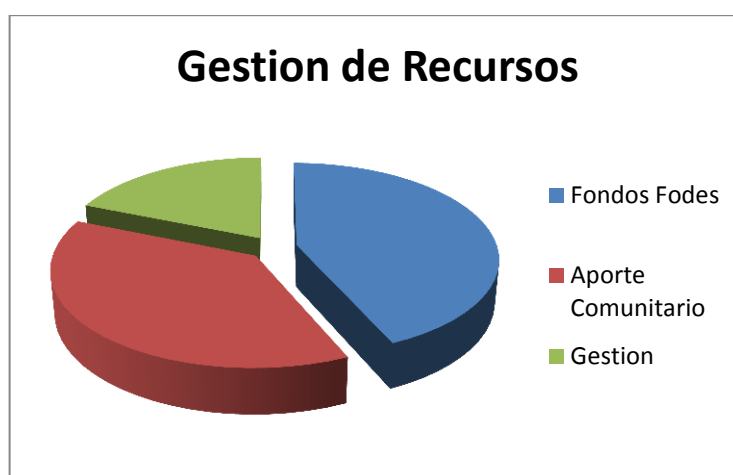
8	SUNSULACA	Caserío El Campo	Proyecto de vivienda digna	60000	18000	6000	36000
	TOTAL			1598500	696650	141350	760500
PROGRAMA: SALUD Y MEDIO AMBIENTE							
No	CANTON	COMUNIDAD	PROYECTOS	COSTO TOTAL EN DOLARES	FONDOS FODES	Aporte comunitario	GESTION
1	CACAOPERA	CASCO URBANO Y RURAL	Recolección de Desechos Solidos	80000	80000		
2	GUACHIPILIN	Caserío Guachipilín	Dispensario Medico	5000		500	4500
3	GUACHIPILIN	Caserío Joya del Mangal y El Carrizal	Proyecto de Letrinización	17000		1700	15300
4	GUACHIPILIN	Caserío La Ceiba	Proyecto de Letrinización	8500		850	7650
5	GUACHIPILIN	Caserío San Miguelito	Proyecto de Letrinización	17000		1700	15300
6	OCOTILLO	Caserío Copinol de Inmaculada	Construcción de sistema para tratamiento de aguas servidas o grises	5000		500	4500
7	GUACHIPILIN	Caserío San Francisco	Zona en riesgo (proyecto de mitigación de riesgos)	100000	30000	10000	60000
	TOTAL			232500	110000	15250	107250
PROGRAMA: CULTURAL							
No	CANTON	COMUNIDAD	PROYECTOS	COSTO TOTAL EN DOLARES	FONDOS FODES	APOORTE COMUNITARIO	GESTION
1	CACAOPERA		Rescate de la cultura indígena	2000	1800	200	
	TOTAL		TOTAL	2000	1800	200	0
	GRAN TOTAL			3893338,6	1288338,6	385750	2219250

3.7 Plan de Gestión 2013-2017 del municipio de Cacaoopera.

PLAN DE GESTION 2013-2017

AÑO	Proyectos FODES	Proyectos con aporte Comunitario	Proyectos para Gestión	TOTAL
2013	34	6	1	34
2014	36	28	8	37
2015	34	34	14	41
2016	22	30	19	36
2017	21	30	22	37
Total	147	128	64	185
%	79,5	69,2	34,6	100

Grafico No 5. Plan de Gestión de Recursos de acuerdo al origen.



ANEXOS

ANEXO No 1.

PORTAFOLIO DE PROYECTOS.
AMBITO SOCIO CULTURAL

Título del proyecto	“Jóvenes del municipio de Cacaopera, con oportunidades de finalizar sus estudios de educación media, a través de la implementación de becas”.
Ámbito del proyecto:	Socio-cultural
Organización responsable de la ejecución del proyecto:	Alcaldía Municipal de Cacaopera
Duración del proyecto:	12 meses
Localización del proyecto:	Comunidades rurales del municipio de Cacaopera, departamento de Morazán, El Salvador, C.A.
Fuente de financiamiento:	Fondo GOES.
Monto total del proyecto:	\$ 15,000.00
JUSTIFICACION:	
<p>El municipio de Cacaopera cuenta con 25 Centros Escolares, tanto a nivel urbano como rural. Sin embargo es de hacer notar que a nivel de bachillerato solo existe en el casco urbano, por lo cual los jóvenes que quieren continuar sus estudios de educación media deben viajar hasta el casco urbano de Cacaopera, implicando gastos extras en transporte y alimentación para las familias. La población joven entre 15 a 19 años es de 1,358 personas (708 hombres y 650 mujeres)¹. Tomando en cuenta que el índice de pobreza del municipio es de 34, surge la necesidad de apoyar a jóvenes de la zona rural cuyas familias son de escasos recursos; y de esta forma se disminuye la deserción escolar, y se mejora los niveles educativos del municipio.</p>	
Objetivo General:	
<p>Apoyar a 30 jóvenes de las comunidades rurales de Cacaopera, para que finalicen sus estudios de educación media.</p>	

¹ Fuente: Ficha familiar 2010, Ecos familiares.

Población Beneficiaria:

Directa: 30 estudiantes de la zona rural

Indirecta: 150 personas

Plan de Ejecución:

Actividad 1: Promoción de las becas.

Actividad 2: Llenado de solicitud por los estudiantes.

Actividad 3: Estudio socioeconómico.

Actividad 4: Reunión con los jóvenes estudiantes becados para la firma de compromiso por ambas partes.

Actividad 5: Seguimiento a la entrega de las becas y a los compromisos asumidos por los estudiantes.

Actividad 6: Evaluación del proyecto con estudiantes, personal docente y padres – madres de familia.

Cronograma de actividades:

No.	ACTIVIDADES	ME S 1	ME S 2	ME S 3	ME S 4	ME S 5	ME S 6	ME S 7	ME S 8	ME S 9	ME S 10	ME S 11	ME S 12
1	Actividad 1: Promoción de las becas.								X				
2	Actividad 2: Llenado de solicitud por los estudiantes.									X			
3	Actividad 3: Estudio socioeconómico.										X		
4	Actividad 4: Reunión con los jóvenes estudiantes becados para la firma de compromiso por ambas partes.											X	
5	Actividad 5: Seguimiento a la entrega de las becas y a los compromisos asumidos por los estudiantes.												
6	Actividad 6: Evaluación del												

proyecto												
----------	--	--	--	--	--	--	--	--	--	--	--	--

Presupuesto:

RUBRO	CANTIDAD	COSTO UNITARIO	MESES	COSTO TOTAL
Becas mensual	30	\$50.00	10	\$15,000.00
TOTAL				\$15,000.00

Título del proyecto	“Concurso de dibujo para la niñez y juventud de los estudiantes los centros escolares de Cacaopera”.
Ámbito del proyecto:	Socio-cultural
Organización responsable de la ejecución del proyecto:	Alcaldía Municipal de Cacaopera
Duración del proyecto:	2 meses
Localización del proyecto:	Municipio de Cacaopera, departamento de Morazán, El Salvador, C.A.
Fuente de financiamiento:	Fondo GOES.
Monto total del proyecto:	\$ 500.00
JUSTIFICACION:	Las acciones artísticas y culturales son una necesidad de la escuela, es por ello que el proyecto pretende incentivar para que la niñez y juventud de 25 centros escolares del municipio de Cacaopera, desarrollen sus conocimientos, destrezas y habilidades culturales. El Objetivo de realizar un concurso es motivar la curiosidad y creatividad de la niñez, así mismo provocando en la juventud la necesidad de innovar, de plasmar sus sueños en un dibujo, reflexionar sobre la realidad en la que ellos son importantes y pueden cambiar.
Objetivo General:	Contribuir al desarrollo de habilidades y destrezas a través de concursos de dibujos, a estudiantes de 25 centros escolares del municipio de Cacaopera.

Población Beneficiaria:

Directa: 2,552 estudiantes.

Indirecta: 11,136 habitantes

Plan de Ejecución:

Actividad 1: Reunión con directores de los centros escolares.

Actividad 2: Elaboración de las bases del concurso.

Actividad 3: Difusión del concurso de dibujo por niveles educativos.

Actividad 4: Realización del concurso.

Actividad 5: Comisión evaluadora selecciona los dibujos ganadores

Actividad 6: Evento para entrega de premios.

Cronograma de actividades:

No.	ACTIVIDADES	MES 1	MES 2
1	Actividad 1: Reunión con directores de los centros escolares.		
2	Actividad 2: Elaboración de las bases del concurso.		
3	Actividad 3: Difusión del concurso de dibujo por niveles educativos.		
4	Actividad 4: Realización del concurso.		
5	Actividad 5: Comisión evaluadora selecciona los dibujos ganadores		
6	Actividad 6: Evento para entrega de premios.		

Presupuesto:

RUBRO	CANTIDAD	COSTO UNITARIO	COSTO TOTAL
Primer premio	2	\$100.00	\$200.00
Segundo Premio	2	\$ 75.00	\$ 150.00
Tercer Premio	3	\$ 50.00	\$ 150.00
TOTAL			\$500.00

Título del proyecto	“Apoyando el deporte en comunidades rurales y urbanas del municipio de Cacaopera”
Ámbito del proyecto:	Socio-cultural
Organización responsable de la ejecución del proyecto:	Alcaldía Municipal de Cacaopera.
Duración del proyecto:	2 meses
Localización del proyecto:	Municipio de Cacaopera, departamento de Morazán, El Salvador, C.A.
Fuente de financiamiento:	Fondo GOES.
Monto total del proyecto:	\$ 9,000.00
JUSTIFICACION:	
<p>La municipalidad de Cacaopera cuenta con una población joven de 4,550 personas, entre las edades de 14 a 25 años, de las cuales 2261 son hombres y 2289 son mujeres. Históricamente el deporte que se hace en nuestras comunidades es el fútbol, siendo uno de los entretenimientos que la población desde tempranas edades practica. Actualmente en Cacaopera existen 38 equipos de futbol masculinos y femeninos, compuesto en su mayoría por jóvenes de las comunidades rurales.</p> <p>Los juegos el deporte y la recreación son productos de nuestra cultura, por lo tanto es una responsabilidad de la municipalidad apoyar el deporte para crear espacios de convivencia y de identidad local.</p>	
Objetivo General:	
Fomentar el deporte en la juventud de las diferentes comunidades del municipio de Cacaopera.	
Población Beneficiaria:	
<p>Directa: 32 equipos de fútbol (masculino y femenino), 384 personas Indirecta: 11,136 habitantes</p>	
Plan de Ejecución:	
<p>Actividad 1: Reunión con equipos de fútbol Actividad 2: Solicitud de cotizaciones Actividad 3: Análisis de oferta Actividad 4: Compra de uniformes.</p>	

Cronograma de actividades:

No.	ACTIVIDADES	MES 1	MES 2
1	Actividad 1: Reunión con equipos de fútbol		
2	Actividad 2: Solicitud de cotizaciones		
3	Actividad 3: Análisis de oferta		
4	Actividad 4: Compra del vehículo		

Presupuesto:

RUBRO	CANTIDAD	COSTO UNITARIO	COSTO TOTAL
Compra uniformes	38 equipos	\$236.84	\$9,00.00
TOTAL			\$9,000.00

Título del proyecto	“Fortalecimiento a las actividades de la juventud”
Ámbito del proyecto:	Socio-cultural
Organización responsable de la ejecución del proyecto:	Alcaldía Municipal de Cacaopera.
Duración del proyecto:	6 meses
Localización del proyecto:	Municipio de Cacaopera, departamento de Morazán, El Salvador, C.A.
Fuente de financiamiento:	Fondo GOES.
Monto total del proyecto:	\$ 10,000.00
JUSTIFICACION:	
<p>La municipalidad de Cacaopera cuenta con una población joven de 4,550 personas, entre las edades de 10 a 25 años, de las cuales 2261 son hombres y 2289 son mujeres. Actualmente existen grupos juveniles rurales y del casco urbano, organizados y coordinando con el INJUVE.</p> <p>Como municipalidad a través de la unidad de Proyección Social se está atendiendo a un promedio de 2,000 jóvenes. La juventud de Cacaopera es el sector poblacional que se ve obligado a emigrar hacia EE.UU, y el que presenta las tasas de desempleo más alta. Además por la condición de pobreza muchos abandonan la escuela y/o no finalizan la educación básica y media; ya que deben incorporarse a las actividades agrícolas y/u otros trabajos que ayuden a generar un ingreso a la familia, asumiendo responsabilidades de adultos. Además los espacios para la recreación y el deporte son limitados.</p> <p>Es por ello que se pretende implementar talleres vocacionales y actividades culturales y artísticas con grupos juveniles, con el objetivo de capacitarse en el ámbito laboral, y de rescatar la cultura Kakawira² en la juventud desarrollando habilidades en la danza, teatro, pintura.</p>	
Objetivo General:	
Implementar actividades vocacionales, culturales y artísticas con grupos juveniles del municipio de Cacaopera.	

² La cultura kakawira se desarrolló en una región en la que predominó el cultivo y uso del cacao. Fue una etnia que se caracterizó por sus cultos y tradiciones, entre ellas la danza al Sol y a la madre naturaleza. Este pueblo desarrolló su propio idioma “Pisbi” que ha desaparecido al pasar de los tiempos.

Población Beneficiaria:

Directa: 2,000 jóvenes

Indirecta: 11,136 habitantes.

Plan de Ejecución:

Actividad 1: Reunión con grupos juveniles

Actividad 2: Inscripción en los cursos

Actividad 3: Desarrollo de los talleres

Actividad 4: Clausura

Cronograma de actividades:

No.	ACTIVIDADES	MES 1	MES 2	MES 3	MES 4	MES 5	MES 6
1	Actividad 1: Reunión con grupos juveniles						
2	Actividad 2: Inscripción en los cursos						
3	Actividad 3: Desarrollo de los talleres						
4	Actividad 4: Clausura						

Presupuesto:

RUBRO	CANTIDAD	COSTO UNITARIO	COSTO TOTAL
Instructores talleres	4	\$700.00	\$2,800.00
Material para talleres	4	\$1,800.00	\$7,200.00
TOTAL			\$10,000.00

Título del proyecto	“Actividades Sociales de la Municipalidad”
Ámbito del proyecto:	Socio-cultural
Organización responsable de la ejecución del proyecto:	Alcaldía Municipal de Cacaopera.
Duración del proyecto:	6 meses
Localización del proyecto:	Municipio de Cacaopera, departamento de Morazán, El Salvador, C.A.
Fuente de financiamiento:	Fondo GOES.
Monto total del proyecto:	\$ 65,000.00
JUSTIFICACION:	
<p>La municipalidad de Cacaopera gobierna una población de 11,136 habitantes³, geográficamente constituida por 7 cantones y 63 caseríos.</p> <p>Las fiestas patronales se celebran del 12 al 15 de Agosto en honor a la Virgen de El Tránsito y las fiestas titulares se celebran del 12 al 15 de febrero en honor a la Virgen de La Asunción. Otras actividades sociales que se conmemora en las comunidades es el día de la madre y celebraciones navideñas con niños y niñas.</p> <p>Para contribuir a la preservación de conmemoraciones y celebraciones culturales y sociales, la municipalidad planifica dentro de su Plan Operativo, el desarrollo de dichas actividades.</p>	
Objetivo General:	
Preservar las tradiciones y celebraciones culturales del municipio de Cacaopera.	
Población Beneficiaria:	
Directa: 11,136 habitantes	
Plan de Ejecución:	
<p>Actividad 1: Planificación de las celebraciones</p> <p>Actividad 2: Conformación de comités</p> <p>Actividad 3: Realización de las actividades según plan.</p>	

³ Fuente: Datos proporcionados por Censo de Alcaldía Municipal de Cacaopera, 2012 y Ficha familiar 2010 ECOS familiares.



Cronograma de actividades:

No.	ACTIVIDADES	MES 1	MES 2	MES 3	MES 4	MES 5	MES 6
1	Actividad 1: Planificación de las celebraciones						
2	Actividad 2: Conformación de comités						
3	Actividad 3: Realización de las actividades (según plan)						

Presupuesto:

RUBRO	CANTIDAD	COSTO UNITARIO	COSTO TOTAL
Fiestas patronales	2	\$27,500.00	\$55,000.00
Actividades Sociales	2	\$5,000.00	\$10,000.00
TOTAL			\$65,000.00

Título del proyecto	“Alumbrado eléctrico en el Parque Central de Cacaopera”
Ámbito del proyecto:	Socio-cultural
Institución responsable de la ejecución del proyecto:	Alcaldía Municipal de Cacaopera.
Duración del proyecto:	1 mes
Localización del proyecto:	Municipio de Cacaopera, departamento de Morazán, El Salvador, C.A.
Fuente de financiamiento:	Fondo GOES.
Monto total del proyecto:	\$ 3,000.00
JUSTIFICACION:	
<p>La municipalidad de Cacaopera gobierna una población de 11,136 habitantes⁴, geográficamente constituida por 7 cantones y 63 caseríos. En casco urbano se encuentra la iglesia colonial construida en 1660, la alcaldía, el mercado municipal y la plaza principal; en el cual cada domingo se concentran los comerciantes de los cantones, también es el lugar donde se realizan las celebraciones culturales.</p> <p>Para mejorar el aspecto del parque y/o plaza, se pretende instalar 3 luminarias, el cual dará mayor seguridad a los transeúntes y turistas que nos visitan.</p>	
Objetivo General:	
Instalación de 3 luminarias en el parque central de Cacaopera.	
Población Beneficiaria:	
Directa: 11,136 habitantes	
Plan de Ejecución:	
<p>Actividad 1: Compra de los materiales</p> <p>Actividad 2: Instalación de los focos y/o luminarias</p>	


⁴ Fuente: Datos proporcionados por Censo de Alcaldía Municipal de Cacaopera, 2012 y Ficha familiar 2010 ECOS familiares.

Cronograma de actividades:

No.	ACTIVIDADES	MES 1
1	Actividad 1: Compra de los materiales	
2	Actividad 2: Instalación de las luminarias	

Presupuesto:

RUBRO	CANTIDAD	COSTO UNITARIO	COSTO TOTAL
Luminarias	3	\$1,000.00	\$3,000.00
TOTAL			\$3,000.00

Título del proyecto	“Legalización de la tierra del Asentamiento Barrio San José, en el casco urbano de Cacaopera”
Ámbito del proyecto:	Socio-cultural
Institución responsable de la ejecución del proyecto:	Alcaldía Municipal de Cacaopera.
Duración del proyecto:	5 meses
Localización del proyecto:	Municipio de Cacaopera, departamento de Morazán, El Salvador, C.A.
Fuente de financiamiento:	Fondo GOES.
Monto total del proyecto:	\$ 500.00
<p>JUSTIFICACION:</p> <div style="display: flex; align-items: flex-start;"> <div style="width: 30%; text-align: center;">  </div> <div style="width: 70%;"> <p>En el caso urbano de Cacaopera, existe un asentamiento denominado “Asentamiento San José”, en dicho asentamiento viven 27 familias, el cual desde los años 80’s producto del conflicto armado, varias familias de la zona rural emigraron al caso urbano, se tomaron un predio baldío que pertenecía al Ministerio de Agricultura y Ganadería, construyeron casas de lámina y cartón, comparten 4 fosas sanitarias. Hasta la fecha la municipalidad no ha podido ejecutar proyectos de vivienda debido a que es necesaria la legalización de la tierra.</p> <p>Para ello se impulsará una serie de gestiones ante el Ministerio de Agricultura y Ganadería, y a otras instancias correspondientes, con el objetivo de solventar la legalidad de la tierra y poder implementar proyectos de servicios básicos a dicha población.</p> </div> </div> <p>Objetivo General:</p> <p>Legalizar la escritura de propiedad de la tierra a 27 familias del Asentamiento San José.</p> <p>Población Beneficiaria:</p> <p style="display: flex; justify-content: space-around;"> Directa: 27 familias Indirecta: 366 personas del Casco Urbano </p>	

Plan de Ejecución:

Actividad 1: Formación de comisión de gestión

Actividad 2: Realización de la gestión

Cronograma de actividades:

No.	ACTIVIDADES	MES 1	MES 2	MES 3	MES 4	MES 5
1	Actividad 1: Formación de la comisión de gestión					
2	Actividad 2: Realización de la gestión.					

Presupuesto:

RUBRO	CANTIDAD	COSTO UNITARIO	COSTO TOTAL
Viajes y diligencia (transporte, viático, trámites)	5	\$100.00	\$100.00
TOTAL			\$100.00

Título del proyecto	“Perforación exploratoria de Pozo para suplir el servicio de agua potable en comunidades de Cacaopera”
Ámbito del proyecto:	Socio-cultural
Institución responsable de la ejecución del proyecto:	Alcaldía Municipal de Cacaopera.
Duración del proyecto:	5 meses
Localización del proyecto:	Municipio de Cacaopera, departamento de Morazán, El Salvador, C.A.
Fuente de financiamiento:	Fondo GOES.
Monto total del proyecto:	\$ 36,000.00
JUSTIFICACION:	
<p>La información de diagnóstico nos indica que la mayoría de caseríos se abastecen de agua por medio de nacimientos de agua lo que pone en alto grado de vulnerabilidad la salud de los habitantes.</p> <p>En el área urbana y el cantón Sunsulaca, es la Alcaldía quien administra el suministro de agua potable. Señalar que el casco urbano tiene acceso al servicio de agua, no así la mayoría de comunidades del cantón Sunsulaca, que se abastecen de pozos artesanales y nacimientos de agua.</p> <p>El cantón Guachipilín, solamente el centro y la colonia San Francisco se abastecen de agua potable, el resto de caseríos consumen agua de nacimientos. Para el caso del cantón Agua Blanca, solo dos caseríos tienen acceso a agua potable, uno lo hace a través de pozos artesanales y cinco por medio de nacimientos de agua.</p> <p>En el cantón Calavera y Ocotillo, todos los caseríos consumen agua de nacimientos de agua y pozos.</p> <p>En El Junquillo, parte de la población tiene acceso al agua potable y la otra parte accede a través de nacimientos de agua.</p> <p>Referente al cantón Estancia; tres comunidades tienen acceso al servicio de agua potable, tres a pozos artesanales y siete a nacimientos de agua.</p> <p>Es por ello que como una alternativa para suplir el servicio de agua potable se ha coordinado con el FISDL para perforar un pozo en el Cantón Agua Blanca con el objetivo de abastecer de 6 a 8 comunidades de los caseríos de Guachipilín, El Junquillo y Agua Blanca.</p>	
Objetivo General:	
Perforar un pozo en el caserío Agua Blanca para mejorar el servicio de agua en 8 comunidades del municipio de Cacaopera.	
Población Beneficiaria:	
Directa: 2,237 personas	Indirecta: 11,136 habitantes de Cacaopera.

Plan de Ejecución:

Actividad 1: Realización carpeta técnica

Actividad 2: Publicación de la licitación

Actividad 3: Selección de las ofertas técnicas y financieras

Actividad 4: Perforación del pozo

Actividad 5: Análisis del resultado de perforación

Cronograma de actividades:

No.	ACTIVIDADES	MES 1	MES 2	MES 3	MES 4	MES 5
1	Actividad 1: Realización carpeta técnica.					
2	Actividad 2: Publicación de la licitación.					
3	Actividad 3: Selección de las ofertas técnicas y financieras.					
4	Actividad 4: Perforación del pozo.					
5	Actividad 5: Análisis del resultado de perforación					

Presupuesto:

RUBRO	CANTIDAD	COSTO UNITARIO	COSTO TOTAL
Carpeta técnica	1	\$ 1,350.00	\$1,350.00
Contratación de empresa (meses)	1	\$34,650.00	\$34,650.00
TOTAL			\$36,000.00

Título del proyecto	“Elaboración de ordenanza municipal indígena participativa”.
Ámbito del proyecto:	Socio Cultural
Organización responsable de la ejecución del proyecto:	Alcaldía Municipal de Cacaopera
Duración del proyecto:	12 meses
Localización del proyecto:	Municipio de Cacaopera, departamento de Morazán, El Salvador, C.A.
Fuente de financiamiento:	Fondos de Gestion y aporte comunitario.
Monto total del proyecto:	\$ 2,000.00
JUSTIFICACION:	
<p>La población del municipio de Cacaopera son descendientes de Kakawiras o Cacaoperas, grupo étnico proveniente de Nicaragua. Con el pasar del tiempo su población kakawira que forma la mayor parte del municipio ha ido perdiendo su identidad y costumbres.</p> <p>Ante dicha situación se hace necesario impulsar un esfuerzo que dirija a la elaboración de una ordenanza municipal indígena participativa, para el rescate de dicha población.</p>	
Objetivo General:	
Impulsar la elaboración de una ordenanza Municipal Indígena Participativa.	
Población Beneficiaria:	
Directa: 1,000 kakawiras de las comunidades del municipio Indirecta: 11,000 personas	
Plan de Ejecución:	
Actividad 1: Promoción de las comunidades indígenas.	
Actividad 2: Consulta a la población indígena.	
Actividad 3: Elaboración de la Ordenanza Municipal Indígena.	
Actividad 4: Reunión con los y las indígenas para socializar la Ordenanza Municipal Indígena	
Actividad 5: Implementación de la Ordenanza Municipal Indígena.	

Cronograma de actividades:

No .	ACTIVIDADES	ME S 1	ME S 2	ME S 3	ME S 4	ME S 5	ME S 6	ME S 7	ME S 8	ME S 9	ME S 10	ME S 11	ME S 12
1	Actividad 1: Promoción de las comunidades indígenas												
2	Actividad 2: Consulta a la población indígena												
3	Actividad 3: Elaboración de la Ordenanza Municipal Indígena												
4	Actividad 4: Reunión con los y las indígenas para socializar la Ordenanza Municipal Indígena												
5	Actividad 5: Implementación de la Ordenanza Municipal Indígena.												

Presupuesto:

RUBRO	CANTIDAD	COSTO UNITARIO	MESES	COSTO TOTAL
Pago Jurídico	1	\$1,000.00	2	\$1,000.00
Talleres de consulta	4	\$ 250.00	4	1,000.00
TOTAL				\$2,000.00

Título del proyecto	“Construcción aula en el Complejo Educativo Naciones Unidas”.
Ámbito del proyecto:	Socio Cultural
Organización responsable de la ejecución del proyecto:	Alcaldía Municipal de Cacaopera
Duración del proyecto:	6 meses
Localización del proyecto:	Municipio de Cacaopera, departamento de Morazán, El Salvador, C.A.
Fuente de financiamiento:	Fondos fodes
Monto total del proyecto:	\$ 35,000.00
JUSTIFICACION:	
<p>El municipio de Cacaopera cuenta con 25 Centros Escolares, tanto a nivel urbano como rural; es de hacer notar que a nivel de bachillerato, solo existe en el casco urbano, 10 comunidades tiene hasta 9no grado, una comunidad hasta 7mo grado, 11 comunidades hasta 6to grado y una comunidad hasta 5to grado.</p> <p>El Complejo Educativo Naciones Unidas, cuenta hasta segundo año de bachillerato, cuenta con una población estudiantil de 1285 alumn@s, de los cuales 659 son alumnos y 626 son alumnas.</p> <p>Cada año las necesidades inmobiliarias y de espacio van creciendo, de ahí la necesidad de construir una aula más, para comodidad del alumnado y mejorar las condiciones de estudio de los mismos.</p>	
Objetivo General:	
Construcción de un aula en el Complejo Educativo Naciones Unidas, del municipio de Cacaopera, Morazan.	
Población Beneficiaria:	
Directa: 1,285 alumn@s del municipio Indirecta: 6,425 personas	
Plan de Ejecución:	
Actividad 1: Elaboración de Carpeta.	
Actividad 2: Licitación por libre gestión de la construcción del aula y la supervisión.	

Actividad 3: Construcción de la obra.

Actividad 4: Seguimiento, monitoreo y evaluación de la obra

Actividad 5: Inauguración de la obra.

Cronograma de actividades:

No.	ACTIVIDADES	MES 1	MES 2	MES 3	MES 4	MES 5	MES 6
1	Actividad 1: Elaboración de carpeta técnica						
2	Actividad 2: Licitación por libre gestión de la construcción del aula y la supervisión.						
3	Actividad 3: Construcción de la obra.						
4	Actividad 4: Seguimiento, monitoreo y evaluación de la obra						
5	Actividad 5: Inauguración de la obra.						

Presupuesto:

RUBRO	CANTIDAD	COSTO UNITARIO	MESES	COSTO TOTAL
Construcción Aula	1	\$35,000.00	3	\$35,000.00
TOTAL				\$35,000.00

Título del proyecto	“Construcción de Pasarela sobre quebrada El Papalón, Sunsulaca”.
Ámbito del proyecto:	Socio Cultural
Organización responsable de la ejecución del proyecto:	Alcaldía Municipal de Cacaopera
Duración del proyecto:	3 meses
Localización del proyecto:	Municipio de Cacaopera, departamento de Morazán, El Salvador, C.A.
Fuente de financiamiento:	Fondos FODES
Monto total del proyecto:	\$ 17,000.00
JUSTIFICACION:	
<p>El municipio de Cacaopera tiene una población de 11,136 habitantes⁵, geográficamente constituida por 7 cantones y 63 caseríos.</p> <p>Uno de sus cantones específicamente Sunsulaca y el caserío La Guara necesitan una pasarela para transitar en invierno, ya que tienen que atravesar la quebrada denominada El papalón, que es considerada como zona de peligro. Siendo los sectores más vulnerables los niños y niñas, mujeres que a diario salen de sus comunidades para asistir a los centros educativos, y a realizar las compras y/o cualquier otra diligencia familiar en el caso de las mujeres.</p> <p>Es por ello que la municipalidad ha considerado el proyecto de construcción de pasarela, como una prioridad para este año 2013.</p>	
Objetivo General:	
Construcción de pasarela sobre quebrada El Papalón, en el cantón Sunsulaca, caserío La Guara, del municipio de Cacaopera, Morazán.	
Población Beneficiaria:	
Directa: 70 familias Indirecta: 2,496 personas del cantón Sunsulaca	
Plan de Ejecución:	
Actividad 1: Elaboración de Carpeta.	
Actividad 2: Elaboración y publicación de la licitación.	
Actividad 3: Construcción de la obra.	

⁵ Fuente: Datos proporcionados por Censo de Alcaldía Municipal de Cacaopera, 2012 y Ficha familiar 2010 ECOS familiares.

Actividad 4: Seguimiento, monitoreo y evaluación de la obra
 Actividad 5: Inauguración de la obra.

Cronograma de actividades:

No.	ACTIVIDADES	MES 1	MES 2	MES 3
1	Actividad 1: Elaboración de carpeta técnica			
2	Actividad 2: Licitación por libre gestión de la construcción del aula y la supervisión.			
3	Actividad 3: Construcción de la obra.			
4	Actividad 4: Seguimiento, monitoreo y evaluación de la obra			
5	Actividad 5: Inauguración de la obra.			

Presupuesto:

RUBRO	CANTIDAD	COSTO UNITARIO	MESES	COSTO TOTAL
Construcción pasarela	1	\$17,000.00	3	\$17,000.00
TOTAL				\$17,000.00

Título del proyecto	“Construcción de cerca y muro de centro escolar La Guara”.		
Ámbito del proyecto:	Socio Cultural		
Organización responsable de la ejecución del proyecto:	Alcaldía Municipal de Cacaopera		
Duración del proyecto:	3 meses		
Localización del proyecto:	Municipio de Cacaopera, departamento de Morazán, El Salvador, C.A.		
Fuente de financiamiento:	Fondos FODES		
Monto total del proyecto:	\$ 21,000.00		
JUSTIFICACION:			
<p>El municipio de Cacaopera cuenta con 25 Centros Escolares, tanto a nivel urbano como rural; es de hacer notar que a nivel de bachillerato, solo existe en el casco urbano, 10 comunidades tiene hasta 9º. Grado, una comunidad hasta 7º grado, 11 comunidades hasta 6to grado y una comunidad hasta 5to grado.</p> <p>El Centro Escolar Caserío La Guara, tiene una cobertura educativa hasta segundo ciclo, cuenta con una población estudiantil de 51 alumnos/as. Dicho centro educativo presenta la necesidad de construir una cerca y muro perimetral para mayor seguridad de los alumnos y de el inmobiliario del centro.</p>			
Objetivo General:			
Construcción de cerca y muro en centro escolar Caserío La Guara, Cantón Sunsulaca, del municipio de Cacaopera, Morazán.			
Población Beneficiaria:			
Directa: 51 alumno del caserío Indirecta: 70 familias de la comunidad			
Plan de Ejecución:			
Actividad 1: Elaboración de Carpeta.			
Actividad 2: Licitación por libre gestión de la construcción de la cerca y muro.			
Actividad 3: Construcción de la obra.			
Actividad 4: Seguimiento, monitoreo y evaluación de la obra			
Actividad 5: Inauguración de la obra.			

Cronograma de actividades:

No.	ACTIVIDADES	MES 1	MES 2	MES 3
-----	-------------	-------	-------	-------

1	Actividad 1: Elaboración de carpeta técnica			
2	Actividad 2: Licitación por libre gestión de la construcción del aula y la supervisión.			
3	Actividad 3: Construcción de la obra.			
4	Actividad 4: Seguimiento, monitoreo y evaluación de la obra			
5	Actividad 5: Inauguración de la obra.			

Presupuesto:

RUBRO	CANTIDAD	COSTO UNITARIO	MESES	COSTO TOTAL
Construcción de la obra	1	\$21,000.00	3	\$21,000.00
TOTAL				\$21,000.00

Título del proyecto	“Reparación de 4 kms. De calle en caseríos Los Mendoza y El Manguito, cantón Sunsulaca”.
Ámbito del proyecto:	Socio Cultural
Organización responsable de la ejecución del proyecto:	Alcaldía Municipal de Cacaopera
Duración del proyecto:	3 meses
Localización del proyecto:	Municipio de Cacaopera, departamento de Morazán, El Salvador, C.A.
Fuente de financiamiento:	Fondos FODES
Monto total del proyecto:	\$ 20,000.00
JUSTIFICACION:	
<p>El municipio de Cacaopera cuenta con una población total de 11,136 habitantes, distribuidos geográficamente en 7 cantones y 63 caseríos.</p> <p>El Cantón Sunsulaca presenta la necesidad de mejorar sus calles de acceso internas, ya que por el uso presentan deterioro, específicamente en los caseríos Los Mendoza, Llano El Nance y El Manguito.</p> <p>Este proyecto es de importancia para la población que en total suman 150 las familias afectadas. Es por ello que la municipalidad lo ha priorizado en los proyectos a ejecutar en el año 2013.</p>	
Objetivo General:	
Reparación de calle principal en los caseríos Los Mendoza, Llano El Nance y El Manguito del Cantón Sunsulaca, del municipio de Cacaopera, Morazán.	
Población Beneficiaria:	
Directa: 150 familias Indirecta: 11, 136 habitantes del municipio	
Plan de Ejecución:	
Actividad 1: Elaboración de Carpeta.	
Actividad 2: Licitación por libre gestión de la reparación de la calle.	
Actividad 3: Ejecución del proyecto.	
Actividad 4: Seguimiento, monitoreo y evaluación del proyecto.	
Actividad 5: Inauguración del proyecto.	

Cronograma de actividades:

No.	ACTIVIDADES	MES 1	MES 2	MES 3
1	Actividad 1: Elaboración de carpeta técnica			
2	Actividad 2: Licitación por libre gestión de la reparación de las calles internas.			
3	Actividad 3: Ejecución del proyecto			
4	Actividad 4: Seguimiento, monitoreo y evaluación del proyecto			
5	Actividad 5: Inauguración del proyecto			

Presupuesto:

RUBRO	CANTIDAD	COSTO UNITARIO	MESES	COSTO TOTAL
Construcción de la obra	4 km.	\$5,000.00	3	\$20,000.00
TOTAL				\$20,000.00

Título del proyecto	“Terracería en cancha de fútbol, porterías y muro en Caserío Tierra Blanca, Cantón La Estancia, del municipio de Cacaopera”
Ámbito del proyecto:	Socio-cultural
Organización responsable de la ejecución del proyecto:	Alcaldía Municipal de Cacaopera.
Duración del proyecto:	2 meses
Localización del proyecto:	Municipio de Cacaopera, departamento de Morazán, El Salvador, C.A.
Fuente de financiamiento:	Fondo GOES.
Monto total del proyecto:	\$ 13,070.00
JUSTIFICACION:	
<p>La municipalidad de Cacaopera cuenta con una población joven de 4,550 personas, entre las edades de 14 a 25 años, de las cuales 2261 son hombres y 2289 son mujeres. Históricamente el deporte que se hace en nuestras comunidades es el fútbol, siendo uno de los entretenimientos que la población desde tempranas edades practica. Actualmente en Cacaopera existen 38 equipos de futbol masculinos y femeninos, compuesto en su mayoría por jóvenes de las comunidades rurales.</p> <p>El Cantón Tierra Blanca, posee un espacio de recreación y esparcimiento para la realización de actividades deportivas, pero este presenta deterioro, por lo que se hace necesario realizar un terracear, mejorar las porterías y muro en la cancha.</p> <p>Los juegos el deporte y la recreación son productos de nuestra cultura, por lo tanto es una responsabilidad de la municipalidad apoyar el deporte para crear espacios de convivencia en las comunidades.</p>	
Objetivo General:	
Mejorado los espacios recreativos del cantón Tierra Blanca, Caserío Estancia, del Municipio de Cacaopera.	
Población Beneficiaria:	
Directa: 356 personas Indirecta: 11,136 habitantes del municipio.	
Plan de Ejecución:	
Actividad 1: Elaboración y publicación de la licitación	
Actividad 2: Recepción y análisis de las ofertas	

Actividad 3: Inicio de la obra
 Actividad 4: Inauguración de la obra

Cronograma de actividades:

No.	ACTIVIDADES	MES 1	MES 2	MES 3
1	Actividad 1: Elaboración y publicación de la licitación.			
2	Actividad 2: Recepción y análisis de las ofertas			
3	Actividad 3: Inicio de la obra			
4	Actividad 4: Inauguración de la obra			

Presupuesto:

RUBRO	MESES	COSTO UNITARIO	COSTO TOTAL
Contratación de la empresa	3	\$13,070.00	\$13,070.00
TOTAL			\$13,070.00

Título del proyecto	“Mejoramiento de techo del C.E caserío El Llano, Agua Blanca”
Ámbito del proyecto:	Socio Cultural
Organización responsable de la ejecución del proyecto:	Alcaldía Municipal de Cacaopera
Duración del proyecto:	2 meses
Localización del proyecto:	Municipio de Cacaopera, departamento de Morazán, El Salvador, C.A.
Fuente de financiamiento:	Fondos FODES
Monto total del proyecto:	\$ 5,000.00
JUSTIFICACION:	
<p>El municipio de Cacaopera cuenta con 25 Centros Escolares, tanto a nivel urbano como rural; es de hacer notar que a nivel de bachillerato, solo existe en el casco urbano, 10 comunidades tiene hasta 9º. Grado, una comunidad hasta 7º. Grado, 11 comunidades hasta 6º. Grado y una comunidad hasta 5º. Grado.</p> <p>El Centro Escolar del Cas. El Llano, conocido como C.E Cas. La Hacienda tiene una cobertura educativa de Parvularia hasta 6º. Grado, con una población estudiantil de 28 alumnos/as.</p> <p>Es urgente y necesario la reparación del techo del centro educativo; ya que en la época de invierno se genera una filtración de agua, esto impide para que los alumnos no pueden recibir las clases; además se dañan los materiales didácticos que son de utilidad para el desarrollo de las clases.</p>	
Objetivo General:	
Mejoramiento de techo en Centro Escolar Caserío La Hacienda, Cantón Agua Blanca, del municipio de Cacaopera, Morazán.	
Población Beneficiaria:	
Directa: 28 alumnos Indirecta: 102 personas	
Plan de Ejecución:	
Actividad 1: Elaboración de Carpeta.	
Actividad 2: Licitación por libre gestión para la ejecución del proyecto.	
Actividad 3: Construcción de la obra.	

Actividad 4: Seguimiento, monitoreo y evaluación de la obra
 Actividad 5: Inauguración de la obra.

Cronograma de actividades:

No.	ACTIVIDADES	MES 1	MES 2
1	Actividad 1: Elaboración de carpeta técnica		
2	Actividad 2: Licitación por libre gestión de la construcción del aula y la supervisión.		
3	Actividad 3: Construcción de la obra.		
4	Actividad 4: Seguimiento, monitoreo y evaluación de la obra.		
5	Actividad 5: Inauguración de la obra.		

Presupuesto:

RUBRO	CANTIDAD	COSTO UNITARIO	MESES	COSTO TOTAL
Cambio de techo	1	\$5,000.00	2	\$5,000.00
TOTAL				\$5,000.00

Título del proyecto	“Compra de terreno para Usos Múltiples”.
Ámbito del proyecto:	Socio-cultural
Organización responsable de la ejecución del proyecto:	Alcaldía Municipal de Cacaopera
Duración del proyecto:	3 meses
Localización del proyecto:	Casco urbano del municipio de Cacaopera, departamento de Morazán, El Salvador, C.A.
Fuente de financiamiento:	Fondos GOES.
Monto total del proyecto:	\$ 44,000.00
JUSTIFICACION:	
<p>El nivel organizativo de las comunidades de Cacaopera, es un aliciente para el trabajo del desarrollo del mismo, ya que la mayor parte de las comunidades cuentan con la presencia y participan en Asociaciones de Desarrollo Comunal y a nivel de municipio se cuenta con una organización llamada Comité de Desarrollo Municipal (CODEM), el cual aglutina a la mayorías de ADESCOS del municipio.</p> <p>Las ADESCOS, son legalizadas a través acuerdos municipales por el Concejo Municipal del municipio, lo cual hace más fácil el trabajo en las comunidades.</p> <p>La situación del municipio, en cuanto a niveles de organización, nos reta a crear instalaciones físicas para que desarrollen sus acciones, por la tanto se plantea la necesidad de la adquisición de un terreno para construcción de un Salón de Usos Múltiples.</p>	
Objetivo General:	
Adquirir un terreno en el casco urbano del municipio de Cacaopera, para la construcción de un Salón de Usos Múltiples.	
Población Beneficiaria:	
Directa: 216 miembros de las organizaciones del casco urbano Indirecta: 1079 población del casco urbano.	
Plan de Ejecución:	
<p>Actividad 1: Presentación de ofertas de terrenos.</p> <p>Actividad 2: Revisión y análisis de ofertas.</p> <p>Actividad 3: Evaluación y peritaje del precio del terreno.</p> <p>Actividad 4: Negociación del inmueble.</p>	

Actividad 5: Compra y escrituración del inmueble.

Cronograma de actividades:

No.	ACTIVIDADES	MES 1	MES 2	MES 3	MES 4
1	Actividad 1: Presentación de ofertas de terrenos				
2	Actividad 2: Revisión y análisis de ofertas				
3	Actividad 3: Evaluación y peritaje del precio del terreno.				
4	Actividad 4: Negociación del inmueble.				
5	Actividad 5: Compra y escrituración del inmueble.				

Presupuesto:

RUBRO	CANTIDAD	COSTO UNITARIO	MESES	COSTO TOTAL
Peritaje del terreno	1	\$250.00	1	\$ 250.00
Compra del terreno	1	\$ 43,250.00	3	\$ 43,250.0
Escrituración	1	\$ 500.00	1	\$ 500.00
TOTAL				\$44,000.00

Título del proyecto	“Conformación y balastreado de caminos de los caseríos del cantón Ocotillo, del municipio de Cacaopera, departamento de Morazán”.
Ámbito del proyecto:	Socio-cultural
Organización responsable de la ejecución del proyecto:	Alcaldía Municipal de Cacaopera
Duración del proyecto:	3 meses
Localización del proyecto:	Cantón Ocotillo, Municipio de Cacaopera, departamento de Morazán, El Salvador, C.A.
Fuente de financiamiento:	Fondo GOES.
Monto total del proyecto:	\$ 23,000.00
JUSTIFICACION:	
<p>Actualmente el municipio de Cacaopera tiene dos ejes territoriales básicos: sur-norte y poniente-orientes. El eje sur-norte es la carretera pavimentada que va de San Francisco Gotera a Joateca en mal estado; dentro del municipio pasa sucesivamente por el cantón Sunsulaca, la cabecera municipal, el puente sobre el río Torola y el cantón Agua Blanca; cerca de este cantón sale hacia el poniente una breve conexión hacia el cantón El Junquillo; más adelante sale hacia oriente otra conexión, igualmente no pavimentada, hacia el cantón Guachipilín.</p> <p>Por su parte, el eje poniente-orientes, pavimentado hacia Corinto en mal estado y desde Delicias de Concepción hasta Cacaopera en buen estado, obra realizada desde la Cuenta del Milenio con la Carretera Longitudinal del Norte, trayendo indudables ventajas estratégicas para numerosas actividades que puedan establecerse en este municipio. Sobre este eje en dirección a Corinto se encuentra el cantón La Estancia, y más hacia el oriente hay un camino rural hacia el norte que accede al cantón Calavera. Finalmente el cantón Ocotillo se localiza al sur-orientes de la cabecera municipal, sobre un camino rural de trazado montañoso que se dirige al cantón el Tablón del municipio de Sociedad. Este último tramo, que dirige a los caseríos del cantón Ocotillo, debido a las inclemencias del tiempo, hacen necesario el mantenimiento de dichas arterias.</p>	
Objetivo General:	
Mantener en buen estado de los caminos que conducen a los caseríos del cantón Ocotillo, del municipio de Cacaopera, Morazán.	

Población Beneficiaria:

Directa: 981 pobladores de los caseríos del Ocotillo.

Indirecta: 2000 personas

Plan de Ejecución:

Actividad 1: Elaboración de Carpeta.

Actividad 2: Ejecución por Administración.

Actividad 3: Seguimiento, monitoreo y Evaluación

Actividad 4: Finalización de la Obra

Cronograma de actividades:

No.	ACTIVIDADES	MES 1	MES 2	MES 3
1	Actividad 1: Elaboración de Carpeta.			
2	Actividad 2: Ejecución por Administración.			
3	Actividad 3: Seguimiento, monitoreo y Evaluación			
4	Actividad 4: Finalización de la Obra			

Presupuesto:

RUBRO	CANTIDAD	COSTO UNITARIO	COSTO TOTAL
Elaboración de Carpeta.	1 mes	\$ 800.00	\$ 800.00
Implementación de la obra	3 meses	\$500.00	\$22,200.00
TOTAL			\$ 23,000.00

Título del proyecto	“Conformación y balastreo en los caseríos del Cantón Estancia, del municipio de Cacaopera, departamento de Morazán”.
Ámbito del proyecto:	Socio -cultural
Organización responsable de la ejecución del proyecto:	Alcaldía Municipal de Cacaopera
Duración del proyecto:	3 meses
Localización del proyecto:	Cantón Estancia, Municipio de Cacaopera, departamento de Morazán, El Salvador, C.A.
Fuente de financiamiento:	Fondo GOES.
Monto total del proyecto:	\$ 35,000.00
JUSTIFICACION:	
<p>Actualmente el municipio de Cacaopera tiene dos ejes territoriales básicos: sur-norte y poniente-oriente. El eje sur-norte es la carretera pavimentada que va de San Francisco Gotera a Joateca en mal estado; dentro del municipio pasa sucesivamente por el cantón Sunsulaca, la cabecera municipal, el puente sobre el río Torola y el cantón Agua Blanca; cerca de este cantón sale hacia el poniente una breve conexión hacia el cantón El Junquillo; más adelante sale hacia oriente otra conexión, igualmente no pavimentada, hacia el cantón Guachipilín.</p> <p>Por su parte, el eje poniente-oriente, pavimentado hacia Corinto en mal estado y desde Delicias de Concepción hasta Cacaopera en buen estado, obra realizada desde la Cuenta del Milenio con la Carretera Longitudinal del Norte, trayendo indudables ventajas estratégicas para numerosas actividades que puedan establecerse en este municipio. Sobre este eje en dirección a Corinto se encuentra el cantón La Estancia. Este último tramo debido a las inclemencias del tiempo, hacen necesario el mantenimiento de dichas arterias.</p>	
Objetivo General:	
Mantener en buen estado los caminos que conducen a los caseríos del cantón Estancia, del municipio de Cacaopera, Morazán.	
Población Beneficiaria:	
Directa: 3,594 pobladores de los caseríos de la Estancia. Indirecta: 11,136 personas	
Plan de Ejecución:	

Actividad 1: Elaboración de Carpeta.
 Actividad 2: Ejecución por Administración.
 Actividad 3: Seguimiento, monitoreo y Evaluación
 Actividad 4: Finalización de la Obra

Cronograma de actividades:

No.	ACTIVIDADES	MES 1	MES 2	MES 3
1	Actividad 1: Elaboración de Carpeta.			
2	Actividad 2: Ejecución por Administración.			
3	Actividad 3: Seguimiento, monitoreo y Evaluación			
4	Actividad 4: Finalización de la Obra			

Presupuesto:

RUBRO	CANTIDAD	COSTO UNITARIO	COSTO TOTAL
Implementación de la obra	3 meses	\$35,000.00	\$35,000.00
TOTAL			\$ 35,000.00

Título del proyecto	“Conformación de calle en los caseríos El Portillo y Matapalo, del Cantón Calavera, del municipio de Cacaopera, departamento de Morazán”.
Ámbito del proyecto:	Socio -cultural
Organización responsable de la ejecución del proyecto:	Alcaldía Municipal de Cacaopera
Duración del proyecto:	2 meses
Localización del proyecto:	Cantón Estancia, Municipio de Cacaopera, departamento de Morazán, El Salvador, C.A.
Fuente de financiamiento:	Fondo GOES.
Monto total del proyecto:	\$ 5,000.00
JUSTIFICACION:	
<p>Actualmente el municipio de Cacaopera tiene dos ejes territoriales básicos: sur-norte y poniente-orientes. El eje sur-norte es la carretera pavimentada que va de San Francisco Gotera a Joateca en mal estado; dentro del municipio pasa sucesivamente por el cantón Sunsulaca, la cabecera municipal, el puente sobre el río Torola y el cantón Agua Blanca; cerca de este cantón sale hacia el poniente una breve conexión hacia el cantón El Junquillo; más adelante sale hacia oriente otra conexión, igualmente no pavimentada, hacia el cantón Guachipilín.</p> <p>Por su parte, el eje poniente-orientes, pavimentado hacia Corinto en mal estado y desde Delicias de Concepción hasta Cacaopera en buen estado, obra realizada desde la Cuenta del Milenio con la Carretera Longitudinal del Norte, trayendo indudables ventajas estratégicas para numerosas actividades que puedan establecerse en este municipio. Sobre este eje en dirección a Corinto se encuentra el cantón La Estancia, y más hacia el oriente hay un camino rural hacia el norte que accede al cantón Calavera. Finalmente el cantón Ocotillo se localiza al sur-orientes de la cabecera municipal.</p> <p>Para mejorar la conectividad interna de las comunidades se hace necesario ejecutar el proyecto de conformación de calle entre caserío El Portillo y Matapalo del cantón Calavera.</p>	
Objetivo General:	
Mejorar los caminos internos que conducen a los caseríos El Portillo y Matapalo del cantón Calavera, municipio de Cacaopera, Morazán.	

Población Beneficiaria:

Directa: 1,511 habitantes del cantón Calavera.

Indirecta: 11,136 personas

Plan de Ejecución:

Actividad 1: Elaboración de Carpeta.

Actividad 2: Ejecución por Administración.

Actividad 3: Seguimiento, monitoreo y Evaluación

Actividad 4: Finalización de la Obra

Cronograma de actividades:

No.	ACTIVIDADES	MES 1	MES 2	MES 3
1	Actividad 1: Elaboración de Carpeta.			
2	Actividad 2: Ejecución por Administración.			
3	Actividad 3: Seguimiento, monitoreo y Evaluación			
4	Actividad 4: Finalización de la Obra			

Presupuesto:

RUBRO	CANTIDAD	COSTO UNITARIO	COSTO TOTAL
Implementación de la obra	3 meses	\$5,000.00	\$5,000.00
TOTAL			\$ 5,000.00

Título del proyecto	“Fortalecimiento Institucional a través de la compra de un vehículo para hacer gestión municipal”
Ámbito del proyecto:	Político Institucional
Institución responsable de la ejecución del proyecto:	Alcaldía Municipal de Cacaopera.
Duración del proyecto:	2 meses
Localización del proyecto:	Municipio de Cacaopera, departamento de Morazán, El Salvador, C.A.
Fuente de financiamiento:	Fondo GOES.
Monto total del proyecto:	\$ 15,000.00
JUSTIFICACION:	
<p>La municipalidad de Cacaopera gobierna una población de 11,136 habitantes⁶, geográficamente constituida por 7 cantones y 63 caseríos. Esto obliga a buscar gestión para dar cumplimiento a las necesidades de la población que demandan como prioridad servicios básicos necesarios para vivir. Actualmente la municipalidad no cuenta con un vehículo para transportarse y hacer gestiones a nivel nacional; ya que los fondos que reciben del GOES no se logran cubrir todas las necesidades detectadas y priorizadas en el diagnóstico del municipio; siendo urgente que la municipalidad busque alternativas para la gestión de fondos y poder cumplir con su plan de desarrollo.</p>	
Objetivo General:	
<p>Fortalecer la municipalidad de Cacaopera, a través de la compra de un vehículo que les facilite hacer acciones de gestión.</p>	
Población Beneficiaria:	
<p>Directa: 5321 hombres y 5815 mujeres</p>	
Plan de Ejecución:	
<p>Actividad 1: Trámites para hacer la compra con fondos GOES</p>	

⁶ Fuente: Datos proporcionados por Censo de Alcaldía Municipal de Cacaopera, 2012 y Ficha familiar 2010 ECOS familiares.

Actividad 2: Solicitud de cotizaciones

Actividad 3: Análisis de oferta

Actividad 4: Compra del vehículo.

Cronograma de actividades:

No.	ACTIVIDADES	MES 1	MES 2
1	Actividad 1: Trámites para hacer la compra con fondos GOES.		
2	Actividad 2: Solicitud de cotizaciones		
3	Actividad 3: Análisis de oferta		
4	Actividad 4: Compra del vehículo		

Presupuesto:

RUBRO	CANTIDAD	COSTO UNITARIO	COSTO TOTAL
Prima para compra vehículo	1	\$15,00.00	\$15,00.00
TOTAL			\$15,000.00

AMBITO ECONOMICO

Título del proyecto	“Talleres vocacional sobre bisutería y bordado, dirigido a colectivas cantonales del municipio de Cacaopera, departamento de Morazán”.
Ámbito del proyecto:	Económico
Institución responsable de la ejecución del proyecto:	Alcaldía Municipal de Cacaopera
Duración del proyecto:	2 meses
Localización del proyecto:	Municipio de Cacaopera, departamento de Morazán, El Salvador, C.A.
Fuente de financiamiento:	Fondo GOES.
Monto total del proyecto:	\$ 8,000.00
JUSTIFICACION:	
<p>Las mujeres representan el 52.22% de la población total del municipio de Cacaopera; sin embargo la mayoría de ellas se dedican a los trabajos de la casa sin recibir ingresos, consecuencia de los roles históricos asignados a las mujeres y hombres.</p> <p>Con este proceso de formación vocacional se pretende no sólo capacitar sino fortalecer la autoestima de las mujeres. Por otra parte, se proyecta generara habilidades productivas que les permita insertarse laboralmente a través del autoempleo o creando una microempresa que como resultado de la formación se desarrollaría en las comunidades.</p> <p>De esta manera se da cumplimiento a una de las líneas de acción establecidas en la “Política de la Mujer y Prevención de Violencia de Género” del municipio de Cacaopera.</p>	
Objetivo General:	
Ejecución de un proceso de formación vocacional en talleres en bisutería y bordado, que genere nuevos aprendizajes y se convierta en una actividad laboral para las mujeres de las colectivas del municipio de Cacaopera, Morazán.	
Población Beneficiaria:	
Directa: 2,000 mujeres.	Indirecta: 5,815 mujeres del municipio
Plan de Ejecución:	

Actividad 1: Reunión con las colectivas rurales y del casco urbano.
 Actividad 2: Firma de carta compromiso por parte de las mujeres.
 Actividad 3: Contratación de consultoría.
 Actividad 4: Realización de los talleres.
 Actividad 5: Clausura y entrega de diplomas.

Cronograma de actividades:

No.	ACTIVIDADES	MES 1	MES 2
1	Actividad 1: Reunión con las colectivas rurales y del casco urbano.		
2	Actividad 2: Firma de carta compromiso por parte de las mujeres.		
3	Actividad 3: Contratación de consultoría.		
4	Actividad 4: Realización de los talleres.		
5	Actividad 5: Clausura y entrega de diplomas.		

Presupuesto:

RUBRO	CANTIDAD	COSTO UNITARIO	COSTO TOTAL
Contratación consultoría	2 meses	\$ 750.00	\$ 1,500.00
Materiales para bisutería	8 paquetes	\$350.00	\$2,800.00
Materiales para bordado	8 paquetes	\$ 350.00	\$2,800.00
Clausura	200 personas	\$4.50	\$900.00
TOTAL			\$8,000.00

Título del proyecto	“Remodelación del Mercado Municipal de Cacaopera”
Ámbito del proyecto:	Económico
Institución responsable de la ejecución del proyecto:	Alcaldía Municipal de Cacaopera.
Duración del proyecto:	3 meses
Localización del proyecto:	Municipio de Cacaopera, departamento de Morazán, El Salvador, C.A.
Fuente de financiamiento:	Fondo GOES.
Monto total del proyecto:	\$ 38,690.00
JUSTIFICACION:	
<p>La municipalidad de Cacaopera cuenta con una población total 11, 136 personas. Entre los recursos que tiene el municipio está el Mercado Municipal, cuya construcción es de 2 plantas, y alberga unos 20 puestos para comercio de alimentos y otros productos. Dicho edificio fue construido hace 3 períodos de gobierno anteriores, actualmente el edificio necesita ser remodelado, ya que presenta problemas en las cañerías de aguas grises, generando malos olores y condiciones higiénicas no adecuadas para la elaboración de los alimentos. Además es necesario darle una mejor vistosidad, ya que es una infraestructura que se encuentra a un costado de la plaza y es visitado a diario por personas que llegan al municipio.</p>	
Objetivo General:	
Remodelar las instalaciones del mercado municipal de Cacaopera.	
Población Beneficiaria:	
<p>Directa: 20 personas comerciantes Indirecta: 11,136 personas del municipio</p>	
Plan de Ejecución:	
<p>Actividad 1: Reunión con comerciantes para reubicación de ventas Actividad 2: Elaboración de carpeta técnica Actividad 3: Publicación de la licitación del proyecto Actividad 4: Análisis y selección de las ofertas técnicas y financieras Actividad 5: Ejecución de la obra de remodelación del mercado Actividad 6: Acto de entrega de la obra</p>	

Cronograma de actividades:

No.	ACTIVIDADES	MES 1	MES 2	MES 3
1	Actividad 1: Reunión con comerciantes para reubicación de ventas.			
2	Actividad 2: Elaboración de carpeta técnica.			
3	Actividad 3: Publicación de la licitación del proyecto.			
4	Actividad 4: Análisis y selección de las ofertas técnicas y financieras.			
5	Actividad 5: Ejecución de la obra de remodelación del mercado.			
6	Actividad 6: Acto de entrega de la obra			

Presupuesto:

RUBRO	CANTIDAD	COSTO UNITARIO	COSTO TOTAL
Elaboración carpeta técnica	1	\$1,350.00	\$1,350.00
Contratación empresa constructora	1	\$37,340.00	\$37,340.00
TOTAL			\$38,690.00

Título del proyecto	“Fortalecimiento de áreas turísticas del municipio de Cacaopera”
Ámbito del proyecto:	Económico
Institución responsable de la ejecución del proyecto:	Alcaldía Municipal de Cacaopera.
Duración del proyecto:	4 meses
Localización del proyecto:	Municipio de Cacaopera, departamento de Morazán, El Salvador, C.A.
Fuente de financiamiento:	Fondo GOES.
Monto total del proyecto:	\$ 20,000.00
<p>JUSTIFICACIÓN:</p> <p>Cacaopera tiene un territorio muy diverso en cuanto a atractivo natural se refiere, en su territorio atraviesa el majestuoso río Torola y además existe una variedad de cuevas formadas naturalmente. Existen más de 15 cuevas naturales, ubicadas en la zona norte de Cacaopera y entre las conocidas se nombran la Norteña y Victoria, en Caserío Ocote Seco.</p> <p>El río Torola es uno de los atractivos turísticos de la zona oriental del país, tiene una longitud de 100.3 kms y nace 10 kms al norte de la cabecera departamental de Lislique departamento de La Unión. Tiene como confluencia del río Lajitas y la quebrada Manzucupagua. Su desembocadura se encuentra en el río Lempa.</p> <p>Su trayectoria es en la dirección Este a Oeste, y una porción sirve de límite geográfico entre las repúblicas de El Salvador y Honduras. Atraviesa además los municipios de Corinto, Cacaopera, Delicias de Concepción, Osicala, Meanguera, Gualococti, El Rosario, San Simón, San Isidro y Torola, en el departamento de Morazán; y San Antonio, Carolina, San Luis de la Reina, San Gerardo, y Nuevo Edén de San Juan, en el departamento de San Miguel⁷.</p> <p>Es por ello que una forma de aprovechar los recursos naturales que tiene el municipio, es mejorando los accesos a caseríos de La Barca, El Rodeo, para balnearios naturales del río Torola, y acceso a río Chiquito del caserío Maculis. De esta manera hacer más visible los potenciales turísticos del municipio y atrayendo turistas según el plan del Ministerio de Turismo denominado “Pueblos Vivos” siendo un espacio para mostrar esos bellos destinos que tiene Cacaopera.</p> <p>Objetivo General:</p> <p>Mejorar el acceso a lugares con potencial turístico en el municipio de Cacaopera.</p>	

⁷ Fuente de información Diagnóstico del municipio de Cacaopera 2013.

Población Beneficiaria:**Directa:** 742 habitantes de los caseríos**Indirecta:** 11,136 personas**Plan de Ejecución:**

Actividad 1: Elaboración de carpeta técnica

Actividad 2: Publicación de la licitación de la obra

Actividad 3: Análisis y selección de las ofertas técnicas y financieras

Actividad 4: Ejecución de la obra de mejora de las calles de acceso a sitios turísticos

Actividad 5: Inauguración de la obra

Cronograma de actividades:

No.	ACTIVIDADES	MES 1	MES 2	MES 3	MES 4
1	Actividad 1: Elaboración de carpeta técnica				
2	Actividad 2: Publicación de la licitación de la obra.				
3	Actividad 3: Análisis y selección de las ofertas técnicas y financieras.				
4	Actividad 4: Ejecución de la obra de mejora de las calles de acceso a sitios turísticos				
5	Actividad 5: Inauguración de la obra				

Presupuesto:

RUBRO	CANTIDAD	COSTO UNITARIO	COSTO TOTAL
Elaboración carpeta técnica	1	\$1,350.00	\$1,350.00
Contratación empresa constructora	1	\$37,340.00	\$18,650.00
TOTAL			\$20,000.00

Título del proyecto	“Construcción de Túmulos en el casco urbano Cacaopera”.
Ámbito del proyecto:	Económico
Organización responsable de la ejecución del proyecto:	Alcaldía Municipal de Cacaopera
Duración del proyecto:	3 meses
Localización del proyecto:	Municipio de Cacaopera, departamento de Morazán, El Salvador, C.A.
Fuente de financiamiento:	Fondo GOES.
Monto total del proyecto:	\$ 2, 500.00

JUSTIFICACION:

El auge comercial del casco urbano en el municipio de Cacaopera, aumenta cada día, por lo tanto también aumenta el tráfico vehicular, convirtiéndose a la vez en un peligro para los transeúntes y en especial a los sectores más vulnerables, como lo son los niñ@s y ancian@s, haciendo de necesidad extrema la construcción de túmulos, para que el tráfico sea más lento y disminuya el peligro hacia dichas personas.

Objetivo General:

Proteger a la población más vulnerable del tráfico vehicular del casco urbano del municipio de Cacaopera.

Población Beneficiaria:

Directa: 500 niñ@s y ancian@s.

Indirecta: 5,000 personas

Plan de Ejecución:

Actividad 1: Elaboración de carpeta técnica.

Actividad 2: Ejecución por administración.

Actividad 3: Construcción de Túmulos

Actividad 4: Seguimiento, monitoreo y evaluación de construcción.

Actividad 5: Finalización de Obra.

Cronograma de actividades:

No.	ACTIVIDADES	MES 1	MES 2	MES 3
1	Actividad 1: Elaboración de carpeta técnica.			
2	Actividad 2: Ejecución por administración.			

3	Actividad 3: Construcción de Túmulos.			
4	Actividad 4: Seguimiento, monitoreo y evaluación de construcción.			
5	Actividad 5: Finalización de Obra.			

Presupuesto:

RUBRO	CANTIDAD	COSTO UNITARIO	COSTO TOTAL
Construcción de túmulos	1	\$2,500.00	\$2,500.00
TOTAL			\$ 2,500.00

AMBITO AMBIENTAL

Título del proyecto	“Cerca Perimetral en planta de tratamiento de agua potable”
Ámbito del proyecto:	Ambiental
Institución responsable de la ejecución del proyecto:	Alcaldía Municipal de Cacaopera.
Duración del proyecto:	2 meses
Localización del proyecto:	Municipio de Cacaopera, departamento de Morazán, El Salvador, C.A.
Fuente de financiamiento:	Fondo GOES.
Monto total del proyecto:	\$25,000.00
JUSTIFICACION:	
<p>La municipalidad de Cacaopera gobierna una población de 11,136 habitantes⁸, geográficamente constituida por 7 cantones y 63 caseríos. El servicio de agua potable es administrado por la alcaldía. La población que tiene acceso a dicho servicio es: El casco urbano, unas pocas comunidades del cantón Sunsulaca, en el Cantón Guachipilin se abastecen del servicio de agua la zona centro y Col. San Francisco; en el Cantón Agua Blanca solamente 2 caseríos tienen acceso a agua potable, lo mismo sucede en el Cantón El Junquillo. Referente al cantón Estancia; tres comunidades tienen acceso al servicio de agua potable.</p> <p>Es por ello que es necesario proteger la planta de tratamiento de agua potable, ya que en la actualidad está al aire libre y presenta peligro para su contaminación.</p>	
Objetivo General:	
Construcción de cerca perimetral en planta de tratamiento de agua potable en el Municipio de Cacaopera.	
Población Beneficiaria:	
Directa: 620 familias Indirecta: 11,136 habitantes	
Plan de Ejecución:	

⁸ Fuente: Datos proporcionados por Censo de Alcaldía Municipal de Cacaopera, 2012 y Ficha familiar 2010 ECOS familiares.

Actividad 1: Elaboración del carpeta técnica
 Actividad 2: Publicación de la licitación
 Actividad 3: Análisis de ofertas presentadas
 Actividad 4: Selección de la empresa seleccionada
 Actividad 5: Inicio de la obra
 Actividad 6: Recepción de la obra.

Cronograma de actividades:

No.	ACTIVIDADES	MES 1	MES 2
1	Actividad 1: Elaboración del carpeta técnica		
2	Actividad 2: Publicación de la licitación		
3	Actividad 3: Análisis de ofertas presentadas		
4	Actividad 4: Selección de la empresa seleccionada		
5	Actividad 5: Inicio de la obra		
6	Actividad 6: Recepción de la obra.		

Presupuesto:

RUBRO	CANTIDAD	COSTO UNITARIO	COSTO TOTAL
Contratación empresa para construcción de cerca perimetral en Planta de tratamiento de agua potable.	1	\$25,000.00	\$25,000.00
TOTAL			\$25,000.00

Título del proyecto	“Sistema de recolección de desechos sólidos en el casco urbano de Cacaopera.”
Ámbito del proyecto:	Ambiental
Institución responsable de la ejecución del proyecto:	Alcaldía Municipal de Cacaopera.
Duración del proyecto:	7 meses
Localización del proyecto:	Municipio de Cacaopera, departamento de Morazán, El Salvador, C.A.
Fuente de financiamiento:	Fondo GOES.
Monto total del proyecto:	\$ 50,000.00
JUSTIFICACION:	
<p>La municipalidad de Cacaopera gobierna una población de 11,136 habitantes⁹, geográficamente constituida por 7 cantones y 63 caseríos. En el caso urbano existe una población de 366 personas.</p> <p>En el área urbana no existe un manejo adecuado de desechos sólidos creando basureros en predios, quebradas y ríos.</p> <p>De acuerdo a la situación encontrada en el municipio, se hace necesaria la creación de un sistema de recolección de desechos sólidos que nos conlleven a una mejora de las condiciones ambientales del municipio.</p>	
Objetivo General:	
Implementar un sistema de recolección de desechos sólidos en el casco urbano del Municipio de Cacaopera.	
Población Beneficiaria:	
Directa: 366 personas Indirecta: 10, 770 habitantes	
Plan de Ejecución:	
<p>Actividad 1: Elaboración del Plan para la creación del sistema</p> <p>Actividad 2: Capacitación a la población urbana e instituciones</p> <p>Actividad 3: Implementación del sistema</p>	

⁹ Fuente: Datos proporcionados por Censo de Alcaldía Municipal de Cacaopera, 2012 y Ficha familiar 2010 ECOS familiares.

Cronograma de actividades:

No.	ACTIVIDADES	MES 1	MES 2	MES 3	MES 4	MES 5	MES 6	MES 7
1	Actividad 1: Elaboración del Plan para la creación del sistema.							
2	Actividad 2: Capacitación a la población urbana e instituciones.							
3	Actividad 4: Implementación del sistema.							

Presupuesto:

RUBRO	CANTIDAD	COSTO UNITARIO	COSTO TOTAL
Servicio de recolección de desechos sólidos	7	\$7,142.86	\$50,000.00
TOTAL			\$50,000.00

Actividad 1: Elaboración y publicación de la licitación
 Actividad 2: Selección de las ofertas técnicas
 Actividad 3: Inicio de la obra
 Actividad 4: Inauguración de la obra.

Cronograma de actividades:

No.	ACTIVIDADES	MES 1	MES 2	MES 3
1	Actividad 1: Elaboración y publicación de la licitación.			
2	Actividad 2: Selección de las ofertas técnicas			
3	Actividad 3: Inicio de la obra			
4	Actividad 4: Inauguración de la obra.			

Presupuesto:

RUBRO	CANTIDAD	COSTO UNITARIO	COSTO TOTAL
Contratación empresa para construcción de 4 módulos sanitarios	4	\$5,000.00	\$20,000.00
TOTAL			\$20,000.00

Título del proyecto	“Compra, Mantenimiento y Reparación de Maquinaria”.
Ámbito del proyecto:	Ambiental
Organización responsable de la ejecución del proyecto:	Alcaldía Municipal de Cacaopera
Duración del proyecto:	12 meses
Localización del proyecto:	Municipio de Cacaopera, departamento de Morazán, El Salvador, C.A.
Fuente de financiamiento:	Fondos fodes
Monto total del proyecto:	\$ 50,000.00
JUSTIFICACION:	
<p>Actualmente el municipio de Cacaopera tiene dos ejes territoriales básicos: sur-norte y poniente-oriente. El eje sur-norte es la carretera pavimentada que va de San Francisco Gotera a Joateca en mal estado; dentro del municipio pasa sucesivamente por el cantón Sunsulaca, la cabecera municipal, el puente sobre el río Torola y el cantón Agua Blanca; cerca de este cantón sale hacia el poniente una breve conexión hacia el cantón El Junquillo; más adelante sale hacia oriente otra conexión, igualmente no pavimentada, hacia el cantón Guachipilín.</p> <p>Por su parte, el eje poniente-oriente, pavimentado hacia Corinto en mal estado y desde Delicias de Concepción hasta Cacaopera en buen estado, obra realizada desde la Cuenta del Milenio con la Carretera Longitudinal del Norte, trayendo indudables ventajas estratégicas para numerosas actividades que puedan establecerse en este municipio. Sobre este eje en dirección a Corinto se encuentra el cantón La Estancia, y más hacia el oriente hay un camino rural hacia el norte que accede al cantón Calavera. Finalmente el cantón Ocotillo se localiza al sur-oriente de la cabecera municipal, sobre un camino rural de trazado montañoso que se dirige al cantón el Tablón del municipio de Sociedad.</p> <p>Ante el mal estado de las calles que conducen a los cantones, se hace necesario contar con Maquinaria en buenas condiciones y con mantenimiento permanente para atender las necesidades de mejora de</p>	

dichas arterias.
Objetivo General: Contar con los recursos necesarios para tener disponibles la maquinaria a utilizar en el mantenimiento de caminos vecinales del municipio.
Población Beneficiaria: Directa: 10,943 habitantes del municipio Indirecta: 5,000 personas de fuera del municipio que hacen uso de la red vial
Plan de Ejecución: Actividad 1: Elaboración de Carpeta. Actividad 2: Lista de proveedores del servicio de mantenimiento y repuestos de maquinaria. Actividad 3: Plan de Mantenimiento. Actividad 4: Seguimiento, monitoreo y evaluación del equipo Actividad 5: Uso del equipo.

Cronograma de actividades:

No.	ACTIVIDADES	MES 1	MES 2	MES 3	MES 4	MES 5	MES 6	MES 7	MES 8	MES 9	MES 10	MES 11	MES 12
1	Actividad 1: Elaboración de Carpeta												
2	Actividad 2: Lista de proveedores del servicio de mantenimiento y repuestos de maquinaria												
3	Actividad 3: Plan de Mantenimiento												
4	Actividad 4: Seguimiento, monitoreo y evaluación del equipo												
5	Actividad 5: Uso del equipo												

Presupuesto:

RUBRO	CANTIDAD	COSTO UNITARIO	MESES	COSTO TOTAL
Compra, Mantenimiento y Reparación de Maquinaria	1	\$50,000.00	12	\$50,000.00
TOTAL				\$50,000.00