



ALCALDIA MUNICIPAL
DE SAN MARTIN

Unidad Municipal de
Participación Ciudadana

Ref.PCDS-018-2021

MEMORANDUM

Para: Lic. David Mendoza
Oficial de Acceso a la Información Pública

De: Licda. Amparo Concepción Cedillos de Huevo
Jefe de Participación Ciudadana y Desarrollo Social

Fecha: Martes 16 de febrero del 2021

Asunto: Remisión de documentos



En referencia a memorándum 42-02-21 de fecha 11 de febrero del corriente año, en el cual se solicita a este departamento la cantidad de población, segregada por distrito, por comunidad o colonia, sexo y por rango de edad, todo lo anterior del año 2018 a la fecha.

Remitimos lo solicitado en formato digital y físico.

Sin otro particular me suscribo.



DATOS ESTADÍSTICOS 2018, SAN MARTIN

N	COMUNIDAD	NIÑOS (HASTA 12 AÑOS)	NIÑAS (HASTA 12 AÑOS)	JOVENES M	JOVENES H	ADULTO M	ADULTO H	ADULTOS MAYORES MUJERES	ADULTO MAYOR HOMBRES	MUJERES EMBARAZADAS	PERSONAS CON DISCAPACIDAD M.H	TOTAL HABITANTES
1	COL PROVIDENCIA #2	84	75	30	31	219	189	35	37	0	1	663
2	COL SANTA MARIA I	345	356			800	630	201	236	18	40	2608
3	ALTA VISTA POL.54 PIE.E.E PRIVADO,B,C Y D	32	25	17	10	80	62	15	3			244
4	ANGELICA	97	87			237	213	3	3		1	641
5	PASAJE ORELLANA	8	14	11	5	43	28	18	6			133
6	COL ORELLANA	13	11	1	1	25	18	8	5		1	83
7	PIE.BARRIO SAN ANTONIO	6	1		4	15	13	1	5			45
8	EL PARAISO	50	51	47	43	129	97	30	16			463
9	COM.SAN DOVAL CTON.LA PALMA RADIO VEA	10	14	1	6	7	5	12	11			66
10	COM.BLEN CTON.LA PALMA	15	13	12	7	14	29	17	16	3		126
11	COL.SAN FRANCISCO	16	26	8	9	70	64	18	14			225
12	ALTA VISTA POL.26 PSI.D Y E	12	28	17	12	65	50					184
13	ALTA VISTA POL.26 PSI.F Y G	16	30	27	17	69	44					203
14	ALTA VISTA POL.27	20	25	20	15	56	48					184
15	ALTA VISTA POL.28	15	20	18	12	50	38					153
16	ALTA VISTA POL.29	80	76	33	28	175	140					532
17	ALTA VISTA POL.30	60	48	35	28	196	184					551
18	ALTA VISTA POL.31	66	45	33	45	127	105					421
19	ALTA VISTA POL.32	160	188	79	96	215	184					922
20	ALTA VISTA POL.33	45	76	38	22	180	145					506
21	ALTA VISTA POL.34	35	32	15	20	75	89					266
22	ALTA VISTA POL.35	25	20	10	8	60	85					208
23	ALTA VISTA POL.36,37 Y 42	133	166	33	25	184	141					682
24	ALTA VISTA POL.45	27	35	28	20	89	71					270
25	ALTA VISTA POL.47	87	110	64	49	133	115					558
26	ALTA VISTA POL.47	15	21	17	10	70	46					179
27	ALTA VISTA POL.48	87	115	98	67	160	134					661
28	ALTA VISTA POL.49	23	30	15	10	55	48					181
29	ALTA VISTA POL.49	45	60	37	26	147	114					429
30	ALTA VISTA POL.51	276	369	195	132	635	445					2,052
31	ALTA VISTA POL.52	20	35	26	17	64	45					207
32	ALTA VISTA POL.53	20	15	15	20	46	36					152
33	ALTA VISTA POL.55	36	47	49	35	90	71					328
34	ALTA VISTA POL.56	34	56	47	32	87	65					321
35	ALTA VISTA POL.57,58 Y 59	88	120	55	70	205	196					734
36	ALTA VISTA POL.60	396	475	178	166	834	729					2,778
37	ALTA VISTA POL.62	45	76	61	45	190	166					583
38	ALTA VISTA POL.63	13	18	15	12	35	26					119
39	ALTA VISTA POL.64	18	25	24	16	45	51					179
40	ALTA VISTA POL.65	78	109	87	56	120	104					554
41	ALTA VISTA POL.66	75	94	76	60	145	127					577
42	COL.SANTA EDUVIGES	11	8	6	8	30	26	12	9		1	111
43	LA PROVIDENCIA 1	17	16	21	17	62	46	31	13			223
44	COL.JERUSALEM	12	18	22	15	28	30	34	19			178
45	COL.LOUREDES	34	72	58	65	80	88	72	46	3		469
46	LAS ARTIGAS	17	20	15	16	53	45	10	9		1	176
47	COM.SAN PEDRO	12	7	2	9	27	17	8	3			85
48	RES. LOS ALMENDROS, POL.3 SUR	75	58	17	14	176	162	6	4	1		512
49	PASAJE LOS COLOCHOS	4	4	3	2	21	18	5	4			61
50	LOT. SAN MARTIN	10	6	4	4	29	18	3	2		1	77
51	REPARTO SAN M ARTIN II	77	80	38/	164	124	35			5		485
52	COL. SAN JOSE	142	77	50	52	233	200	30	30	3		817
53	LOT.SAN CARLOS	57	53			63	53	15	17	9		267
54	COL.SANTA FE	63	69	100	37	161	129	38	33	3		633
55	COL.ROSA LINDA	82	89	34	24	202	157	76	59		11	734
56	MILAGRO DE DIOS	154	170	51	64	335	423	12	15	0		1224
57	COM.MOSEÑOR ROMERO	98	98	54	48	141	144	20	22	0	1	625
58	PASAJE SAN JOSE	12	7	1	11	30	33	6	3	2		105
59	TIERRA BLANCA II	11	15	25		24	17	6	6			104
60	LAS PEÑITAS	25	20	19		36	53					153

61	COMUNIDAD 15 DE SEPTIEMBRE	10	18	25	24	20	34	9	9	0		149
62	COM.OLIVOS ORIENTE SECTOR CALLE VIEJA	25	37	23	30	37	54	32	22	2		238
63	COM.OLIVOS ORIENTE SECTOR PUENTE	57	76	73	71	58	67	50	38	3	2	495
64	LA CUCHILLA Y CASTELLANA	22	30	30	32	43	45	29	18	1		250
65	LOS AMATES	32	39	36	41	46	55	45	36	1	3	331
66	LOS LLANTOS	25	22	39	30	47	41	9	4		1	217
67	LOT. LOS ANGELES	37	38	35	34	41	39	25	15			264
68	LOT.LOS GEMELOS	21	15	15	17	35	28	12	10	7	3	153
69	NVOS. HORIZONTES ETAPA 1	99	193	114	94	288	202	52	38	20	6	1106
70	COMUNIDAD ROSA LINDA	10	9	5	4	36	22	3	2		1	92
71	POL.38 ALTA VISTA	51	48	43	47	122	104	15	9	2		441
72	COL.SAN PEDRO	37	23	8	8	84	68	68	8			296
73	COL.LA MARQUEZ	2	6	4	20	62	45	1	1			141
75	NUEVO EDEN KM17	33	31	31	35	41	34	7	7	0	1	220
76	LOS LETOMAS/ MAQUILLISHUAT	71	81	42	42	202	217	5	3	0		663
77	COL.LAS MERCEDES	19	22	17	7	48	39	6	3	2		163
78	OLIVOS CENTRO	45	56	50	52	75	76	60	48	4	1	467
79	OLIVOS ORIENTE SECTOR #1	31	32	60	70	82	58	45	28	1		407
80	OLIVOS PONIENTE	75	65									1038
81	RESIDENCIAL NUEVOS HORIZONTES 2 (SALAZAR ROMERO)	78	129	92	93	284	257	78	70	3	6	1090
82	SAN MIGUEL	12	16	10	15	14	17	13	12		1	110
83	SAN RAMON	15	12	13	29	29	20	10	9	2	2	143
84	SAN JOSE KM 20 1/2	26	19	20	25	56	50	18	9			223
85	POL.39 ALTA VISTA	9	6	5	8	19	21	7	1		1	77
86	POL.44 ALTA VISTA	16	19	8	9	52	45	5			1	217
87	ANEMONA	154	196	100	38	279	256	55	50	7		1135
88	LOT.EL BOSQUE	40	28	10	16	69	48	26	18			255
89	TIERRA VIRGEN 1	66	56	33	25	222	155	40	27	1	2	627
90	COL.AMERICA	14	18	14	12	56	49	12	3			178
91	COM.SAN MARTIN DE PORRES I (Lor Caballeros)	0	31	25	21	58	54	16	12	1		218
92	REPARTO SAN MARTIN I	28	33	24	11	46	28	29	24			223
93	CENTRO URBANO	40	23	27	31	50	47	37	39		2	296
94	COL.SAN JOAQUIN II	36	83	37	50	133	93	39	24			495
95	GENESIS	44	53	52	42	121	93	19	13	3	3	424
96	ALTA VISTA, POL.40	58	58	19	16	156	118	15	7		2	447
97	1 DE JUNIO	85	62	22	31	159	125	11	11	5	6	517
98	CANTON ANIMAS	185	169	130	124	473	401	229	213	4		1928
99	LAS DELICIAS	344	364	179	170	938	897	113	96	18	18	3137
100	SANTA FE 2	61	79	55	69	98	96	62	46	8	2	576
101	LOTIF. SUNCIN.	15	11	6	6	36	30	5	4	0	1	114
102	SANTA LUCIA 2	9	8	9	6	14	6	7	8			67
103	COL. SAN IGNACIO	22	21	12	6	63	52	20	17	1	1	215
104	COL. SAN LUIS	71	69	70	89	193	144	60	37	3	3	739
105	LOTIF. LOS COLOCHOS	10	9	6	3	29	23	0	0	0	0	80
106	COL. SANTA GERTRUDIS	133	137	124	139	451	336	65	83	14	4	1486
107	LOS ALMENDROS POL. 2	96	92	24	27	283	249	36	12		1	820
108	PIE. BONIFACIO	8	10	1	0	23	18	3	2	0	0	65
109	PIE. SERMEÑO											0
109	REPARTO LOS ANGELES	76	92	60	79	305	254	63	46	7	4	986
110	RES. LOS ALMENDROS POL. 6	142	109	37	19	369	339	18	8	3	1	1041
111	FINAL CALLE 5 DE NOVIEMBRE(COMUNIDAD)	9	9	3	1	16	13	3	2	1		56
112	COL. 5 DE NOVIEMBRE	8	5	12	12	45	30	8	1			121
113	PIE.MARAVILLA	11	10	2	3	17	12	1	2			58
114	COL.BOLAÑOS	11	6	9	10	40	60	6	8	1		150
115	POL.7 ALMENDROS	108	92	26	27	243	273	8	2	1	2	779
116	POL.44 PARQUEO 37	42	38	16	12	109	94	7	7		1	325
117	POL.6 CALLE PRINCIPAL #2 DE ALMENDROS	11	11	0	0	25	26	2	0			75
118	POL.3 NORTE ALMENDROS	69	61	12	16	158	178	4	2		1	500
119	POL.41	28	31	16	16	90	77	9	9		1	276
120	VILLA GALICIA II	37	30	9	12	80	93	31	4	1	1	296
121	COM.EMMANUEL	78	62	49	42	172	126	21	17			567
122	LOT.LAS MARGARITAS	37	24	2	8	43	39	7	0			160
123	LOT. EL MLAGRO	10	11	7	5	27	19	1	2			82

124	SANTA ELENA	72	53	38	36	191	140	42	33	9	4	605
125	SANTA MARIA 2	90	70									2100
126	SANTA MARTA II	147	140								2	998
127	POL 61	7	6	4	6	21	18	1	2			65
128	POL 50	23	29	17	7	67	57	7	6			213
129	BARRIO MERCEDES	29	15	15	11	109	81	22	9			291
130	BARRIO EL CENTRO	12	22	13	9	85	60	28	18		1	247
131	SANTA MARTA I	28	42	38	43	81	63	24	16	3		335
132	PJE PROVIDENCIA	3	5	6	8	18	12	3	3			55
133	SAN JOSE II	16	17	24	24	45	39	13	7			185
134	SANTA TERESA AUTOPISTA	23	29	19	25	39	40	25	21	4		225
TOTAL		7143	7795	4265	4037	16262	13983	2599	3017	190	150	61834

NOTA: Los siguientes datos fueron recopilados de manera parcial en distintas comunidades de difícil acceso, se hace la recomendación al solicitante de hacer la petición de la información a la DIGESTYC



Alcaldía Municipal de San Martín



DEPARTAMENTO DE SINDICATURA MUNICIPAL MEMORÁNDUM

Para: Lic. David Emmanuel Mendoza
Oficial de Información

De: Richard Henry Ramírez Cruz
Síndico Municipal

Asunto: Información

Fecha: 23/02/2021.

Considerando el memorándum 43 recibido por el Lic. **DAVID ENMANUEL MENDOZA** de fecha 11 de Febrero de dos mil veintiuno con número de referencia **UAIP- 50-02-2021**.

Listado de espacios públicos de la Municipalidad, así mismo entrego coordínales Geográficas de los espacios públicos administrados por la municipalidad.

Haciendo mención en lo anterior, no se cuenta con un presupuesto para mantenimiento de estos espacios públicos, pero la Municipalidad y la Cuadrilla de limpieza brinda mantenimiento preventivo.

Atentamente,

NOTA: Se entrega de manera impreso y digital

por
Lic. Richard Henry Ramírez Cruz
Síndico Municipal



¡Obras, Trabajo y Acciones!



Alcaldía Municipal de San Martín

DEPARTAMENTO DE SINDICATURA MUNICIPAL

ESPACIOS PÚBLICOS:

CANCHAS

1. LA FLOR
2. SAN JOAQUIN
3. SAN JOQUIN POLG. 2
4. PROVIDENCIA 2
5. REPARTO SAN MARTIN
6. PARQUE EL RECREO
7. COLONIA SAN FRANCISCO
8. SANTA ELENA
9. LAS VICTORIAS
10. VALLE LAS DELICIAS
11. URBANIZACION SANTA TERESA Y CANCHA PASAJE
LOS SONES
12. CANCHA SANTA MARIA 2
13. CANCHA DISTRITO ALTAVISTA BASKEBALL

PARQUES RECREATIVOS:

1. PARQUE CENTRAL
2. PARQUE EL RECREO
3. VILLA DE LA JUVENTUD
4. POLIDEPORTIVO SAN ANDRES

ESPACIOS PÚBLICOS:

¡Obras, Trabajo y Acciones!

BIBLIOTECA MUNICIPAL:

1. BIBLIOTECA LAS PEÑITAS
2. BIBLIOTECA DISTRITO ALTAVISTA

ESPACIOS PÚBLICOS:

CASA CUMUNAL:

1. CASA COMUNAL VALLE LAS DELICIAS
2. CASA COMUNAL LAS VICTORIAS I
3. CASA COMUNAL EL SAUCE
4. CASA COMUNAL SANTA TERESA
5. CASA COMUNAL SANTA MARTA I
6. CASA COMUNAL SANTA TERESA URBANIZACION
7. CASA COMUNAL REPARTO SAN MARTIN I Y II
8. CASA COMUNAL SANTA GERTRUDIS
9. CASA COMUNAL SANTA MARIA II
10. CASA COMUNAL CENTRO URBANO
11. CASA COMUNAL ALCALDIA MUNICIPAL
12. CASA COMUNAL COMUNIDAD LAS ROSAS
13. CASA COMUNAL SANTA ELENA
14. CASA COMUNAL TIERRA BLANCA
15. CASA COMUNAL SAN ANDRES
16. CASA COMUNAL DISTRITO ALTAVISTA

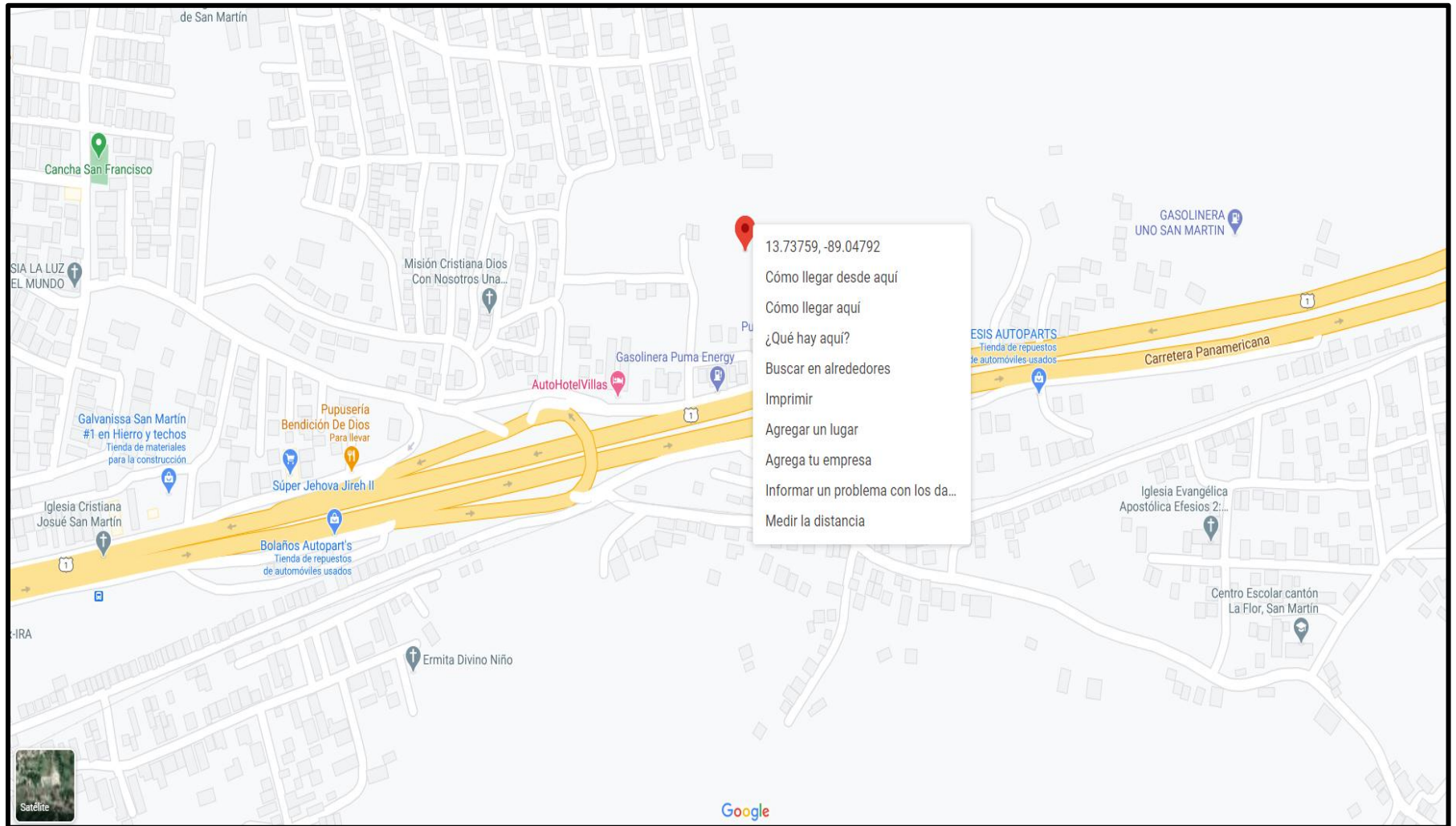
ESPACIOS PÚBLICOS:

CENTRO TURISTICO

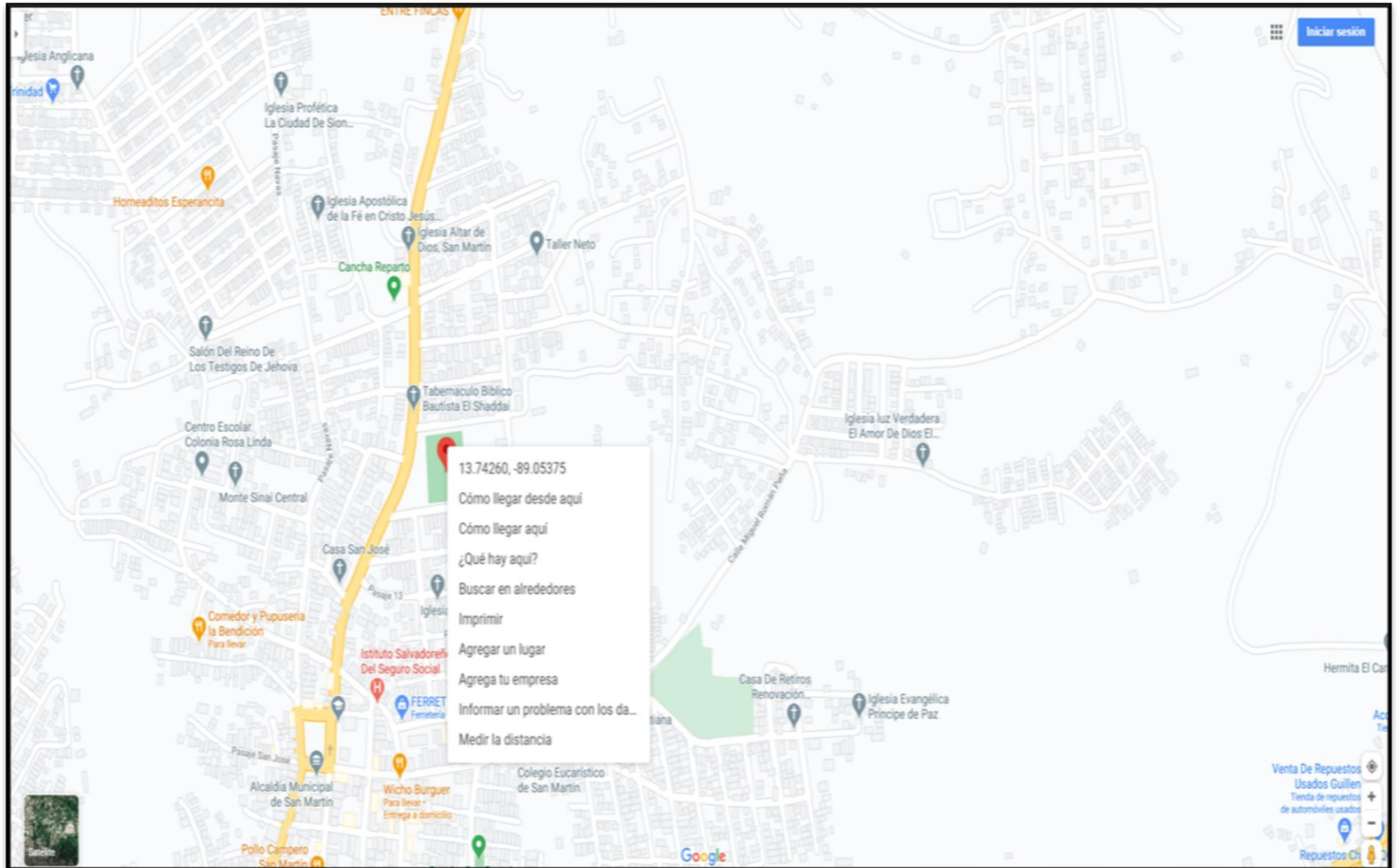
1. PARQUE EL RECREO

CANCHAS

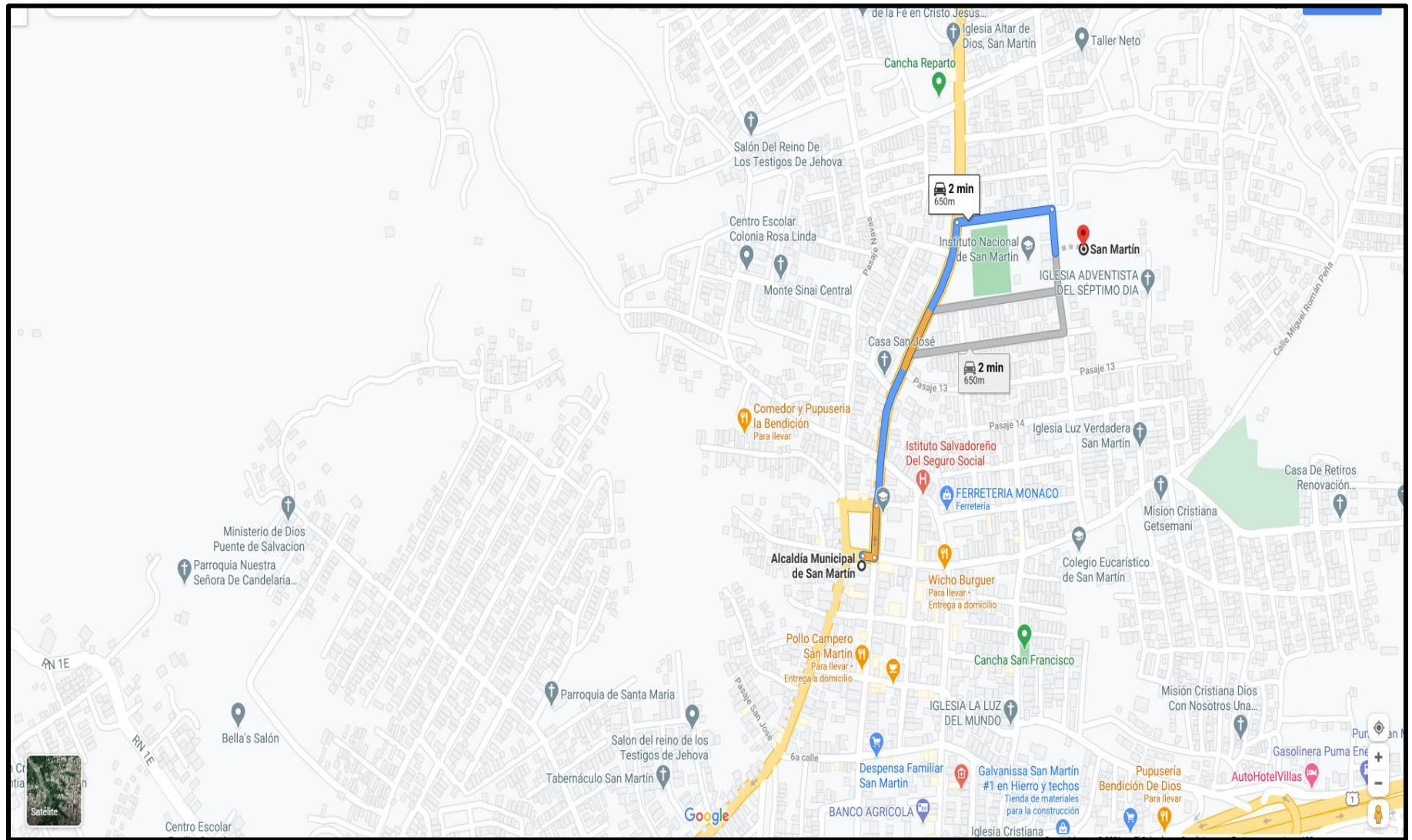
1. ESTADIO LA FLOR



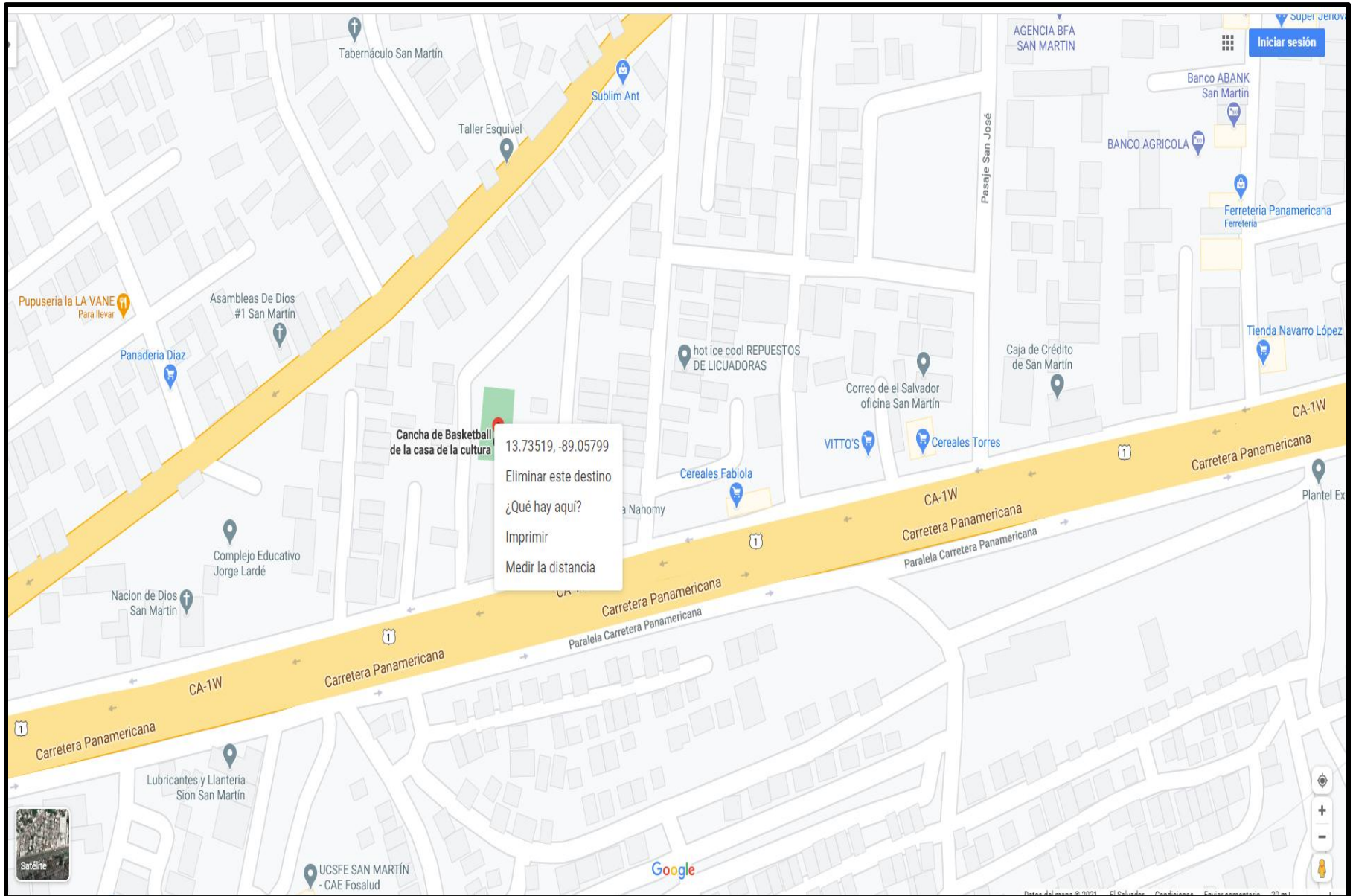
2. SAN JOAQUÍN



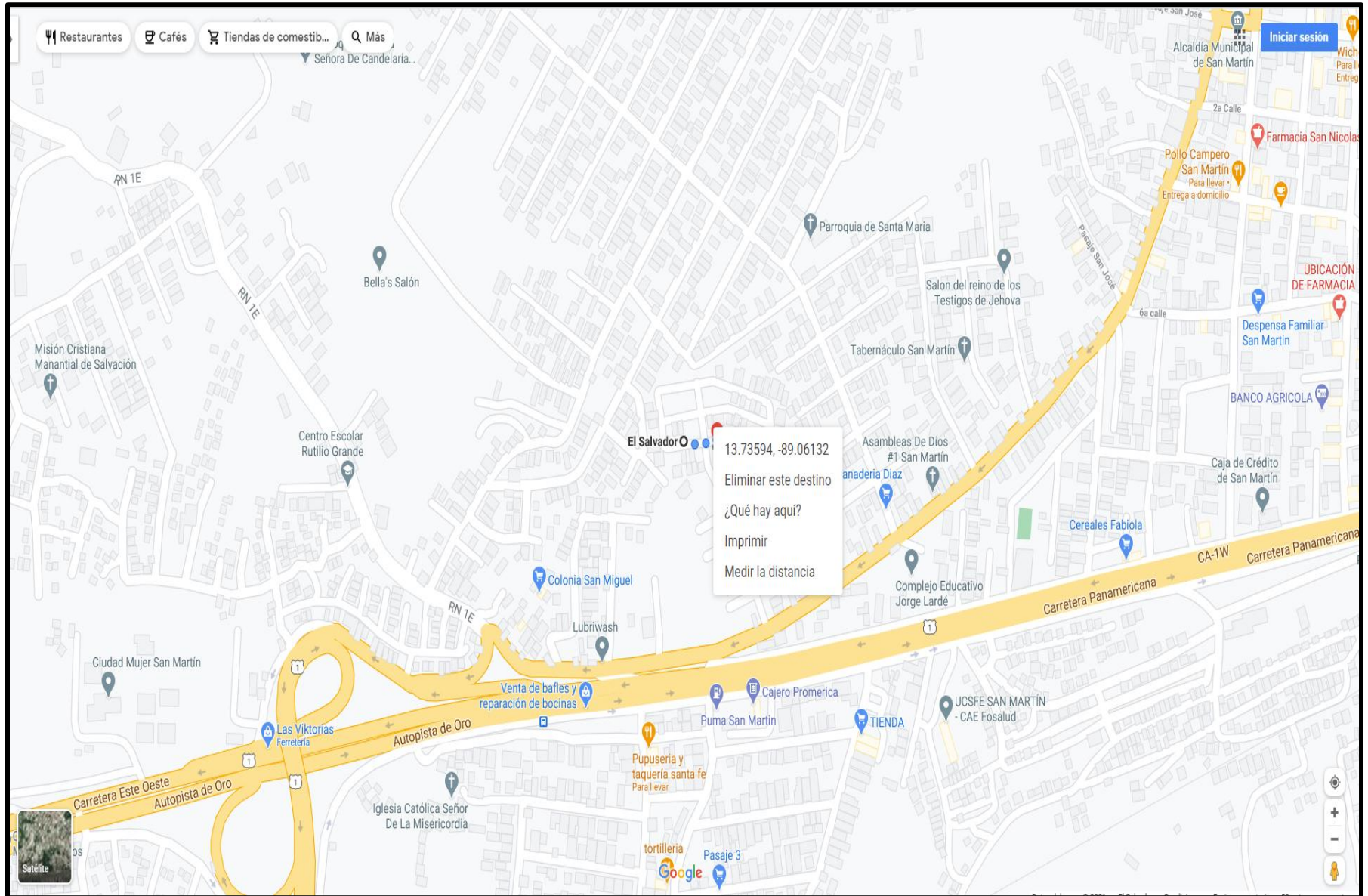
3. SAN JOAQUIN POLIGONO 2



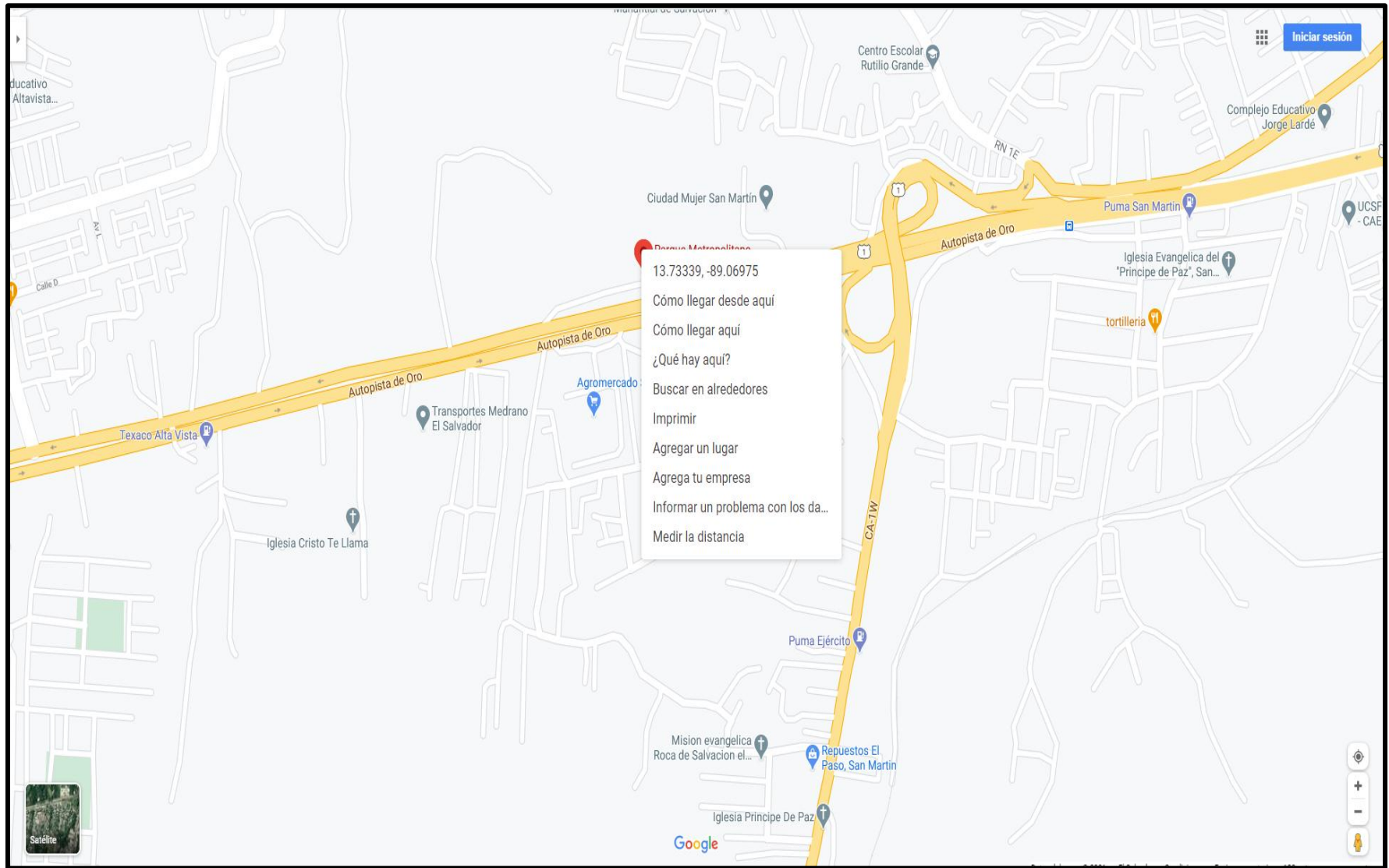
4. PROVIDENCIA 2



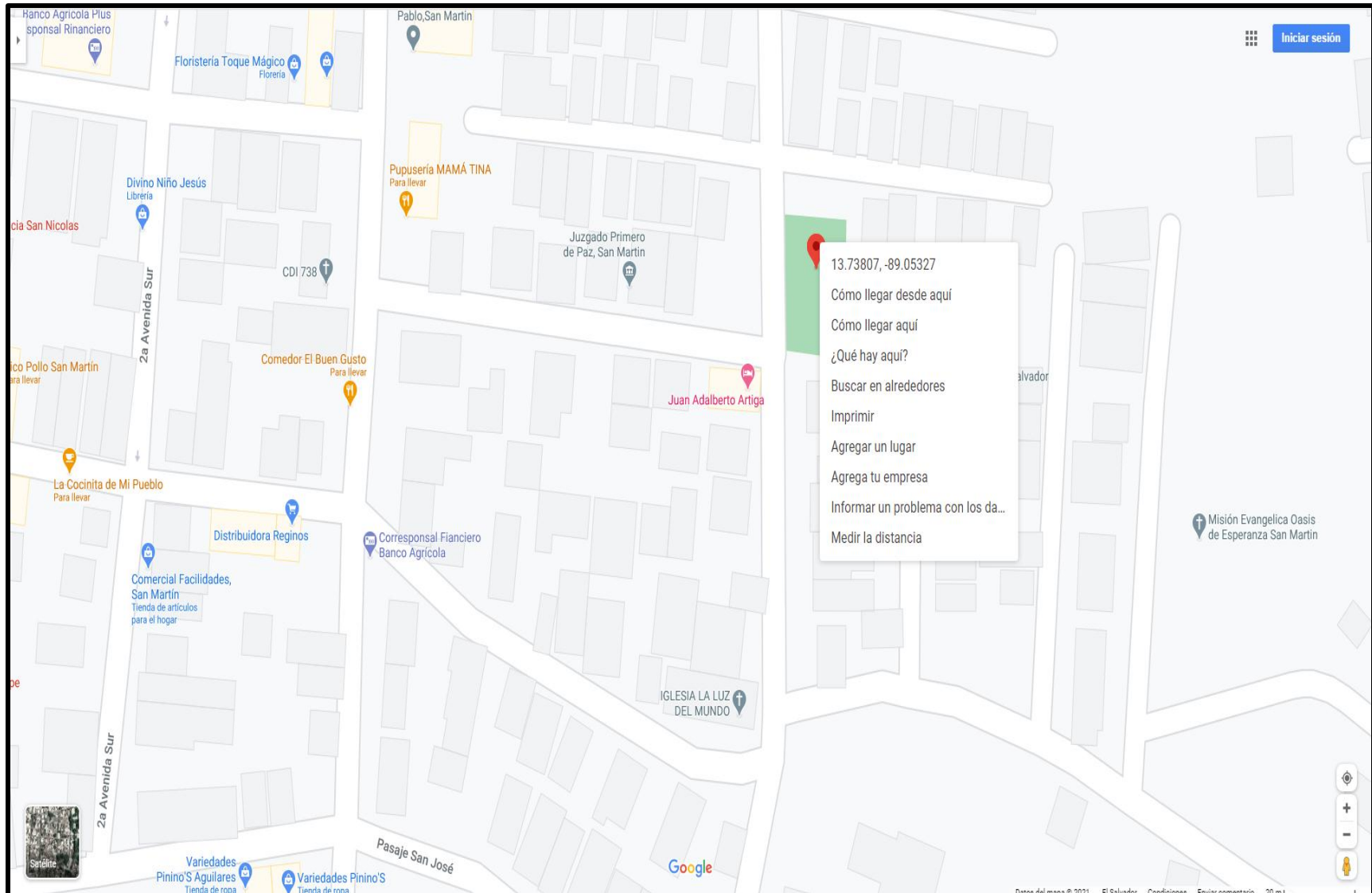
5. REPARTO SAN MARTIN



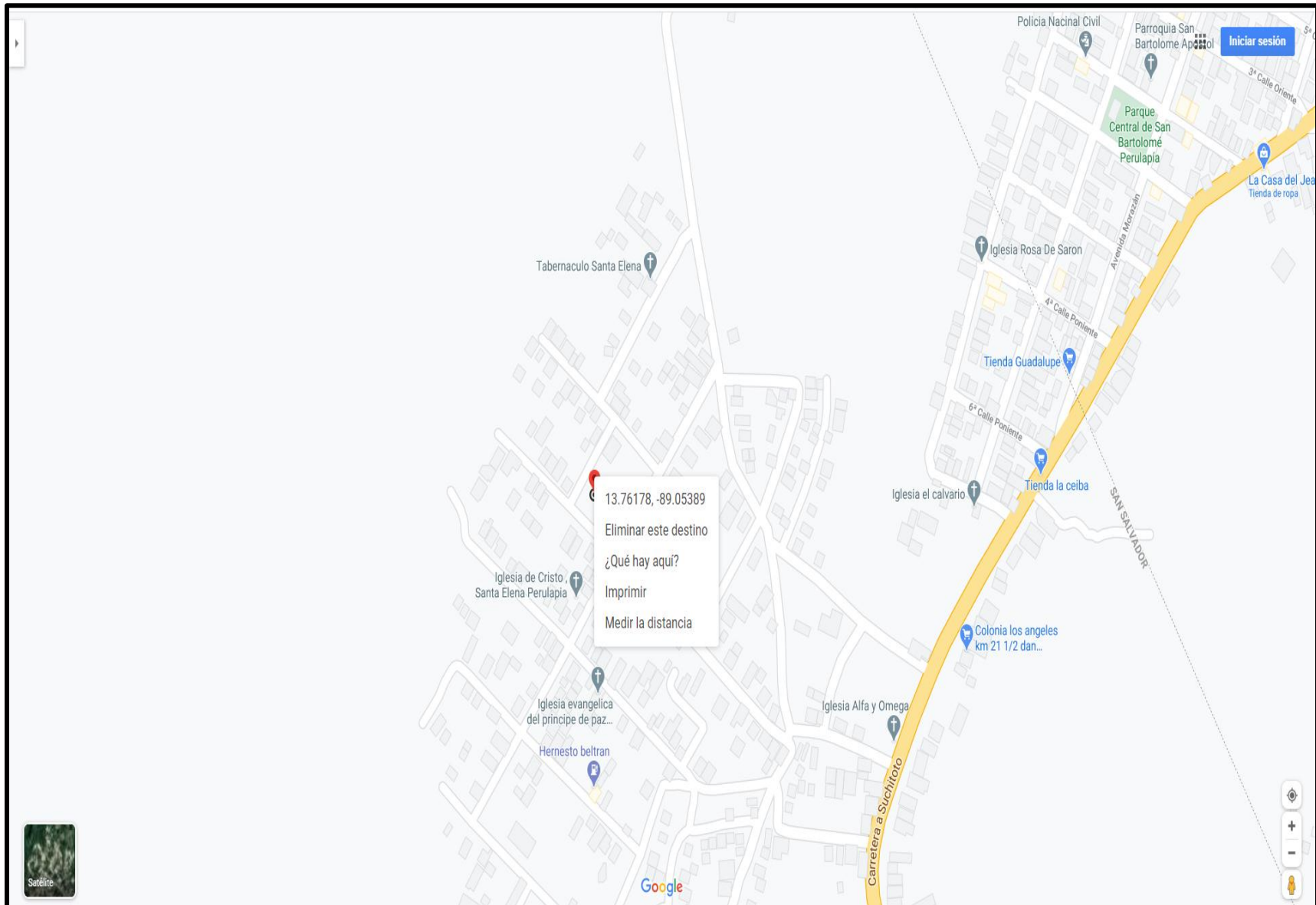
6. PARQUE EL RECREO



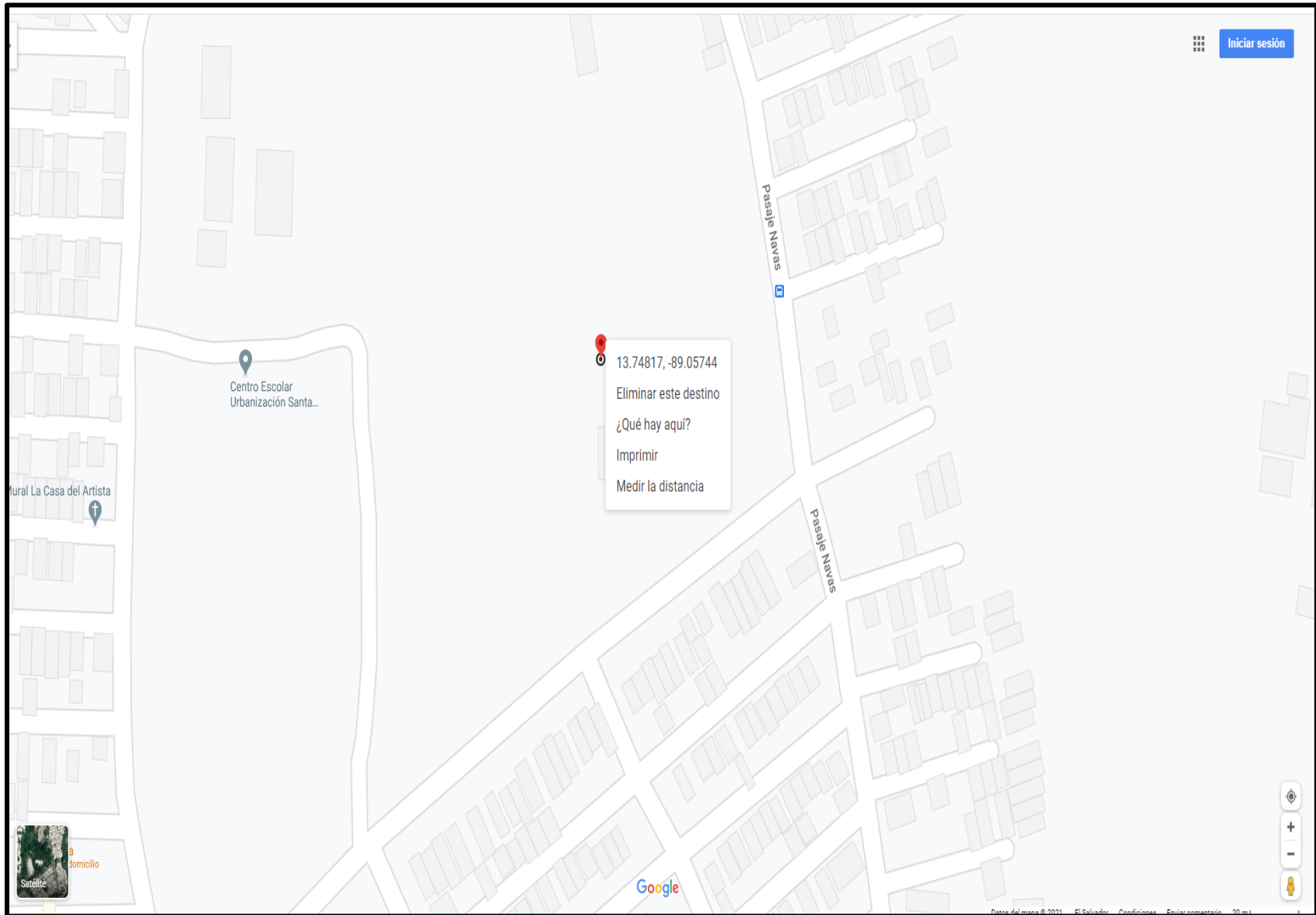
7. COLONIA SAN FRANCISCO.



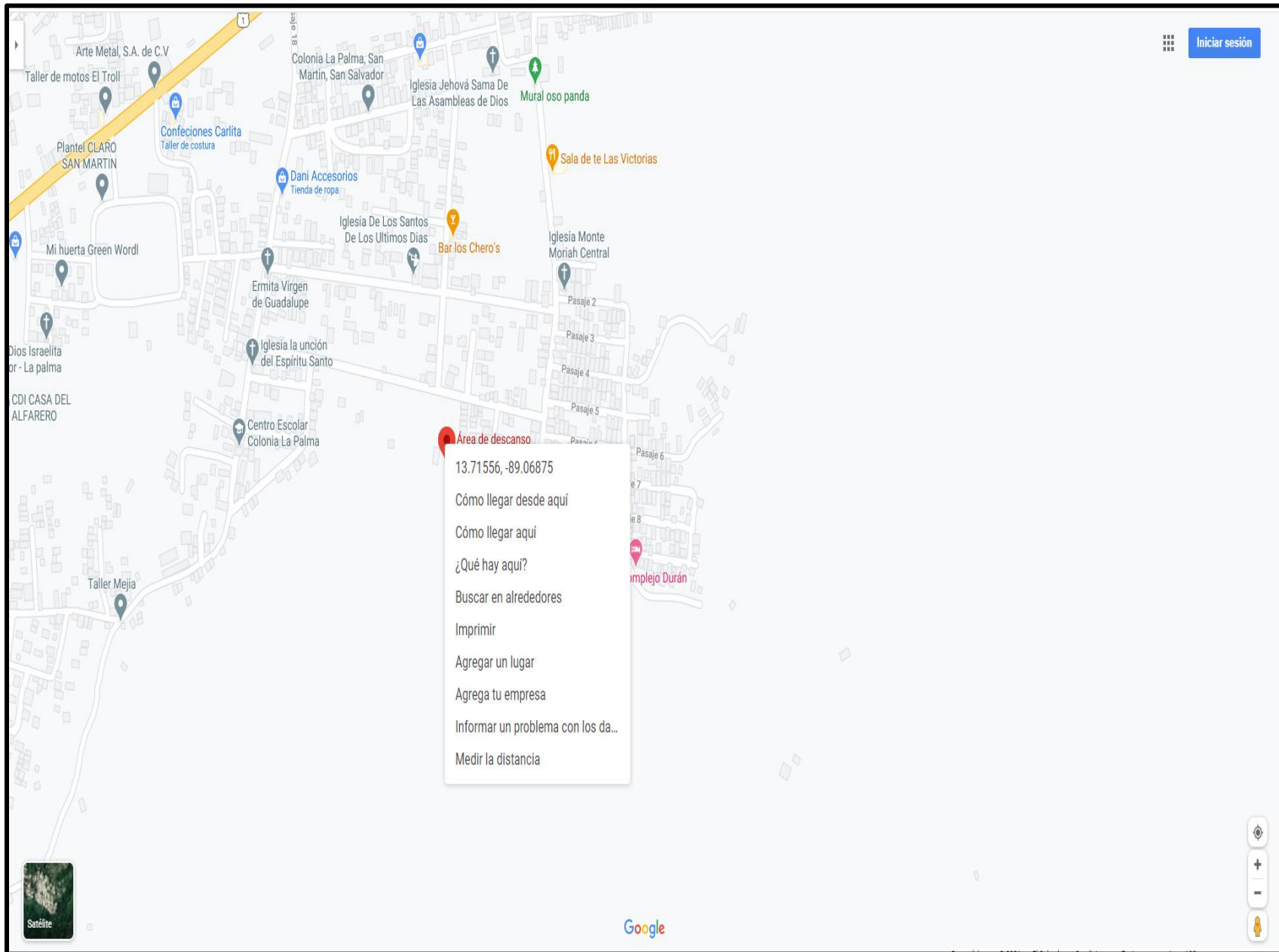
8. SANTA ELENA.



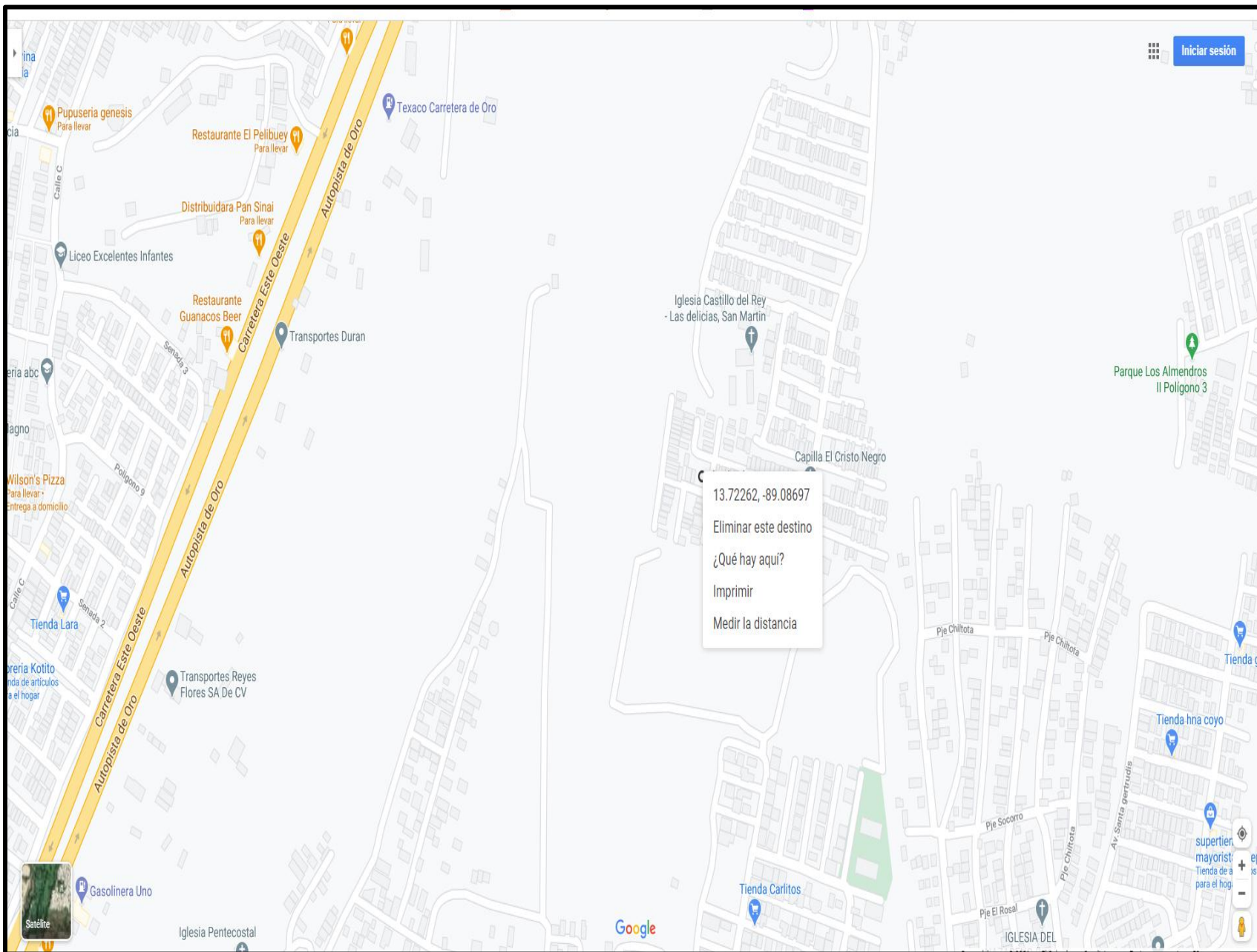
9. CANCHA DE LOS SONES



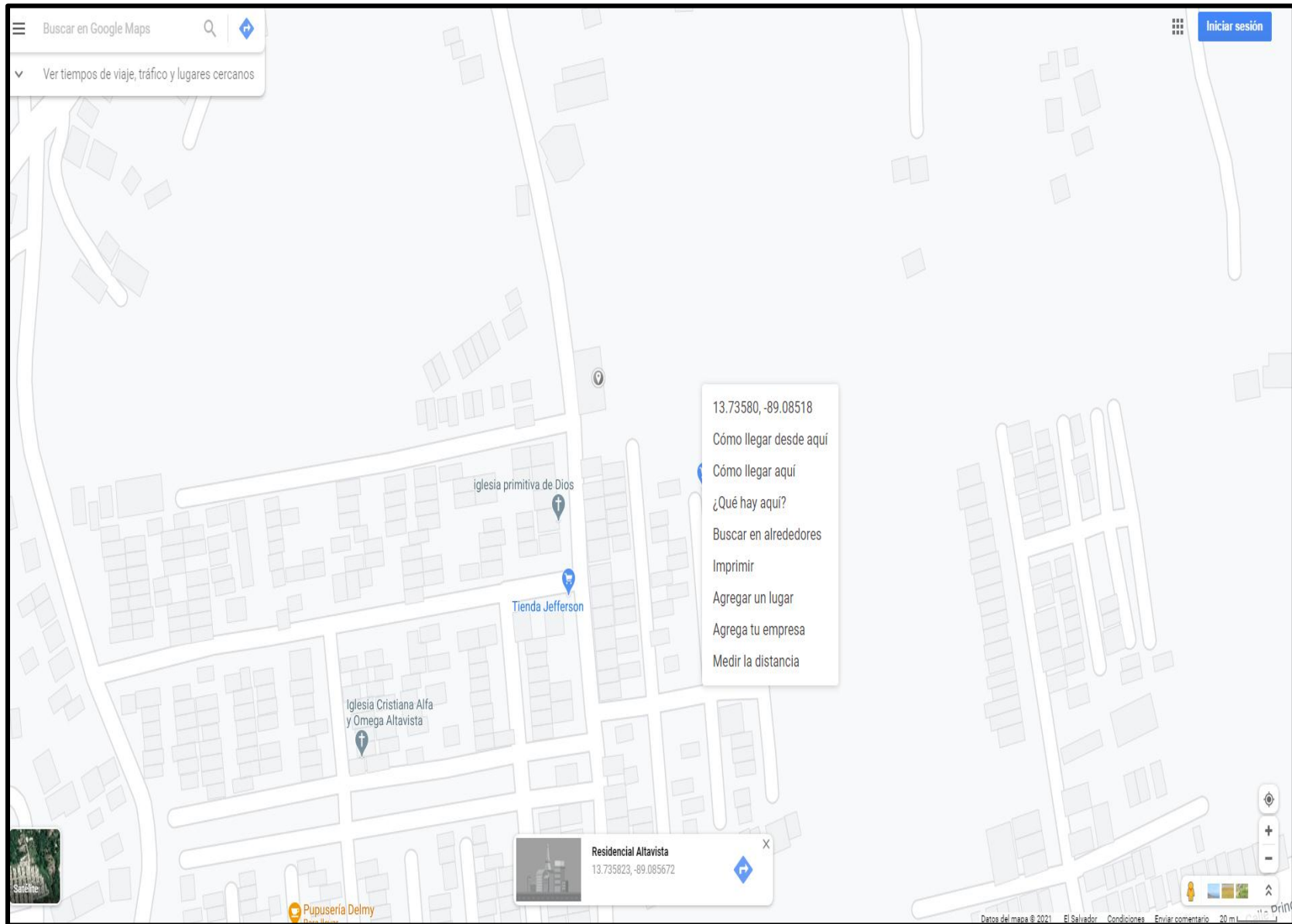
10. LAS VICTORIAS



11. CANCHA LAS DELICIAS

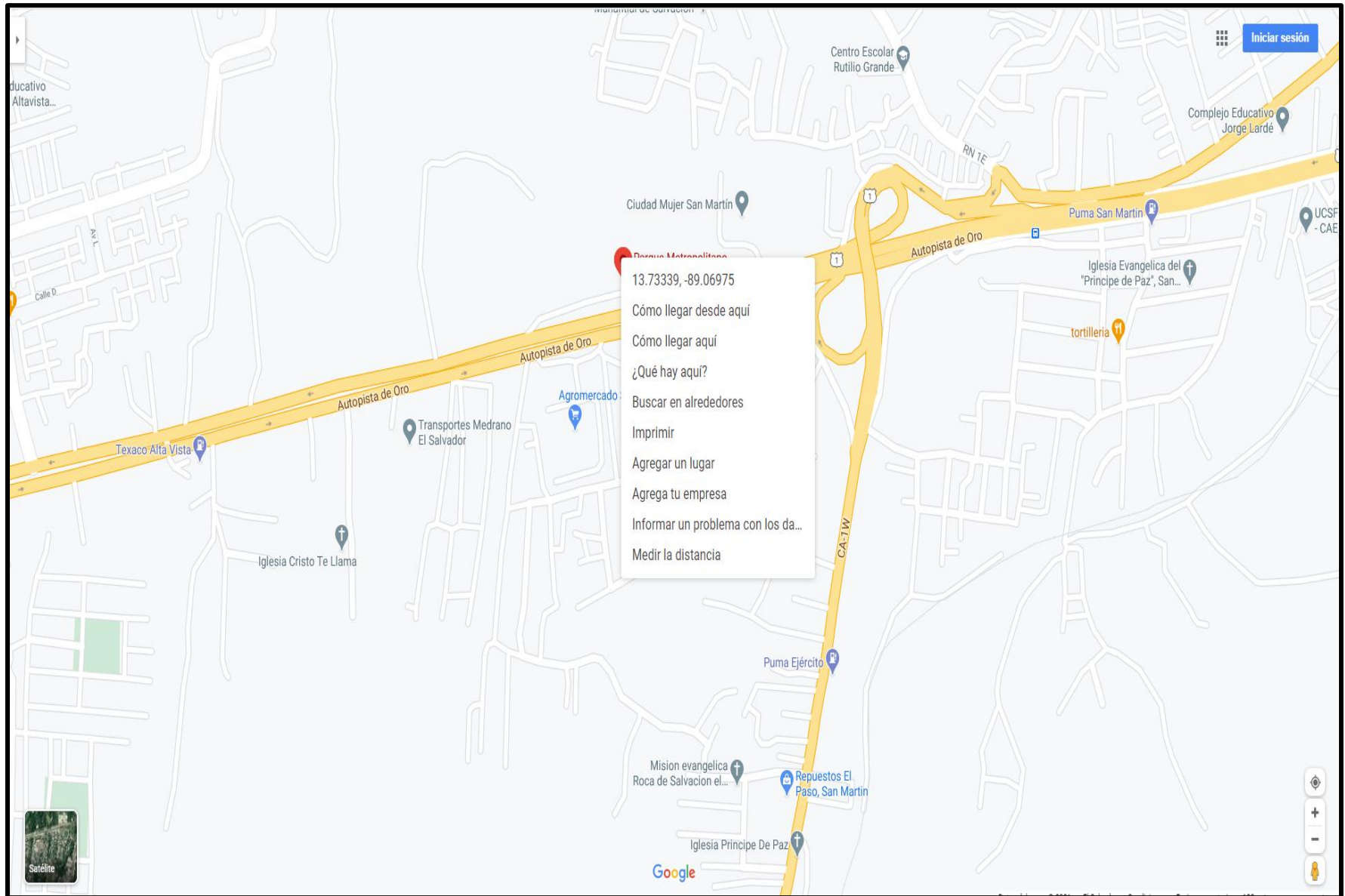


13. CANCHA BASKETBALL DISTRITO ALTAVISTA.

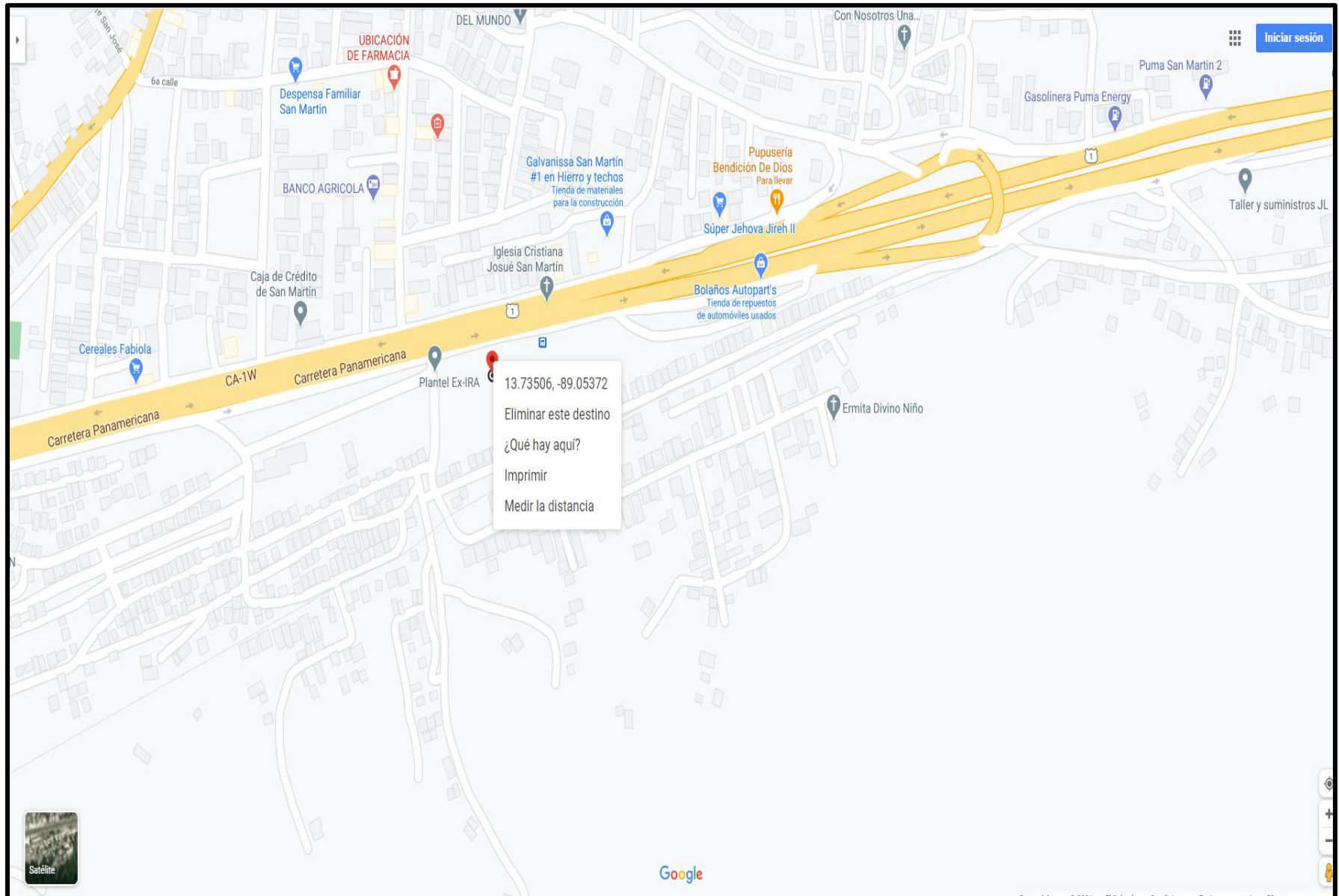


PARQUES RECREATIVOS

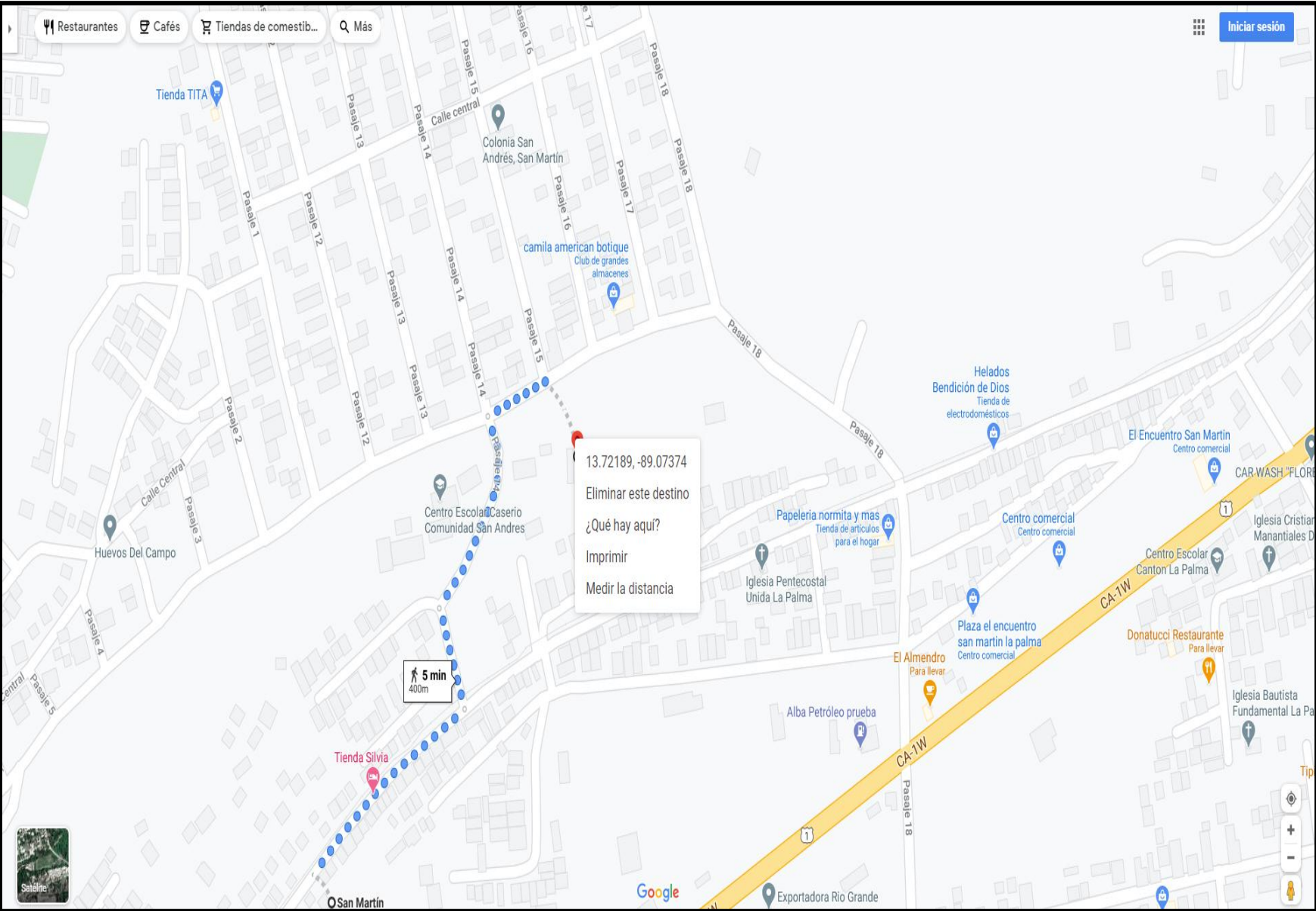
2. PARQUE EL RECREO



3. VILLA DE LA JUVENTUD



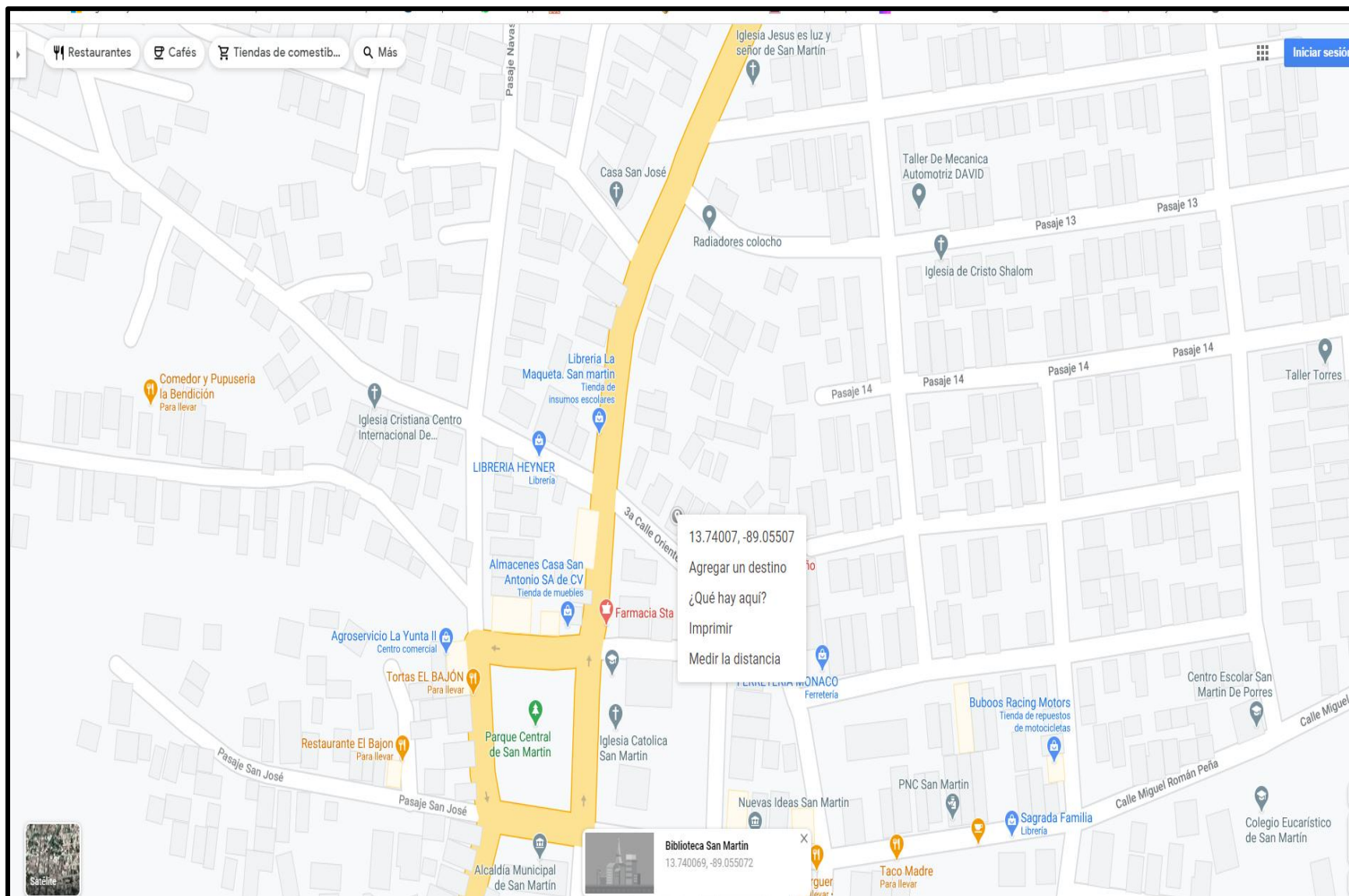
4. POLIDEPORTIVO SAN ANDRES



BIBLIOTECA

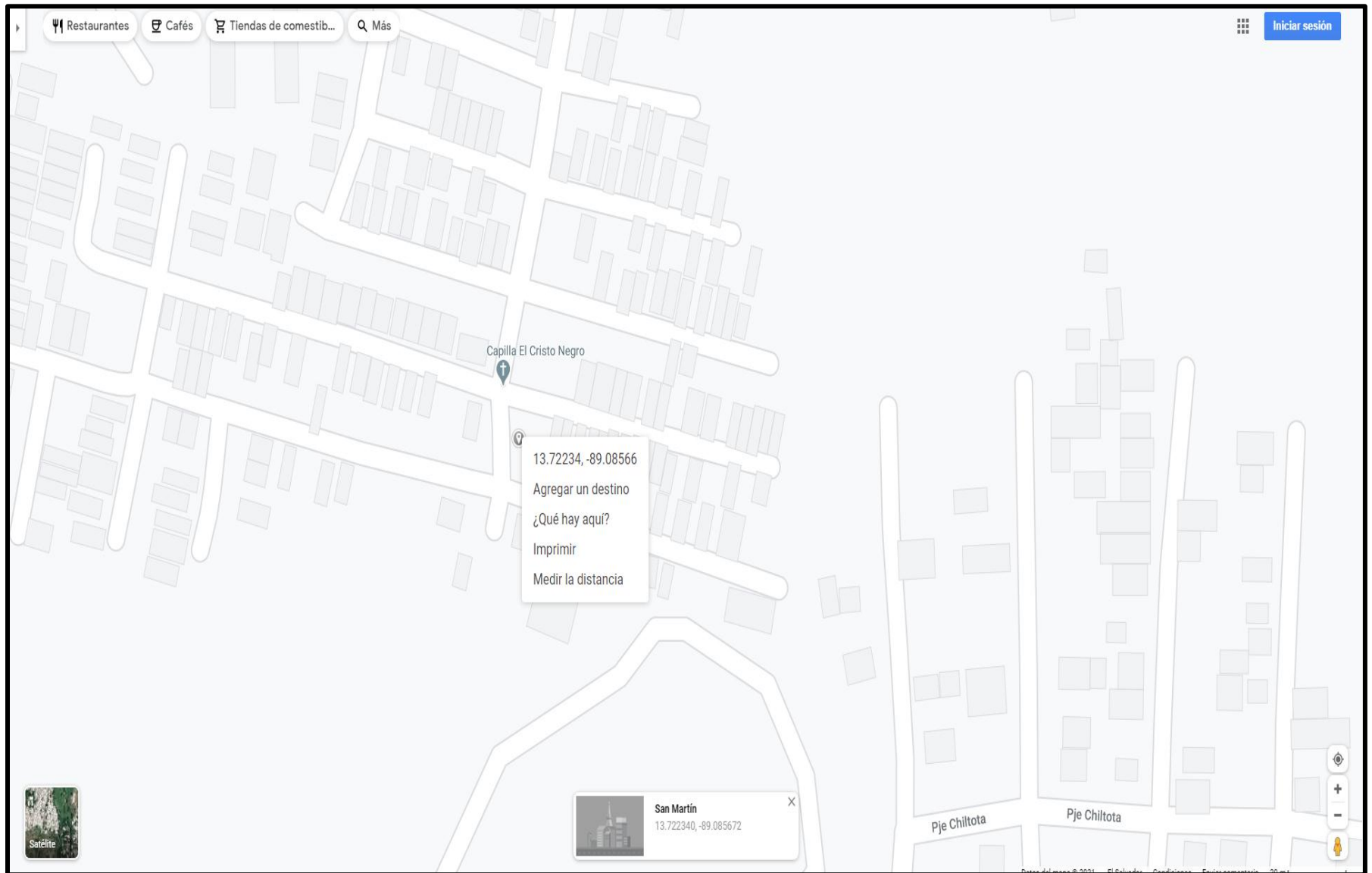
MUNICIPAL

1. BIBLIOTECA MUNICIPAL

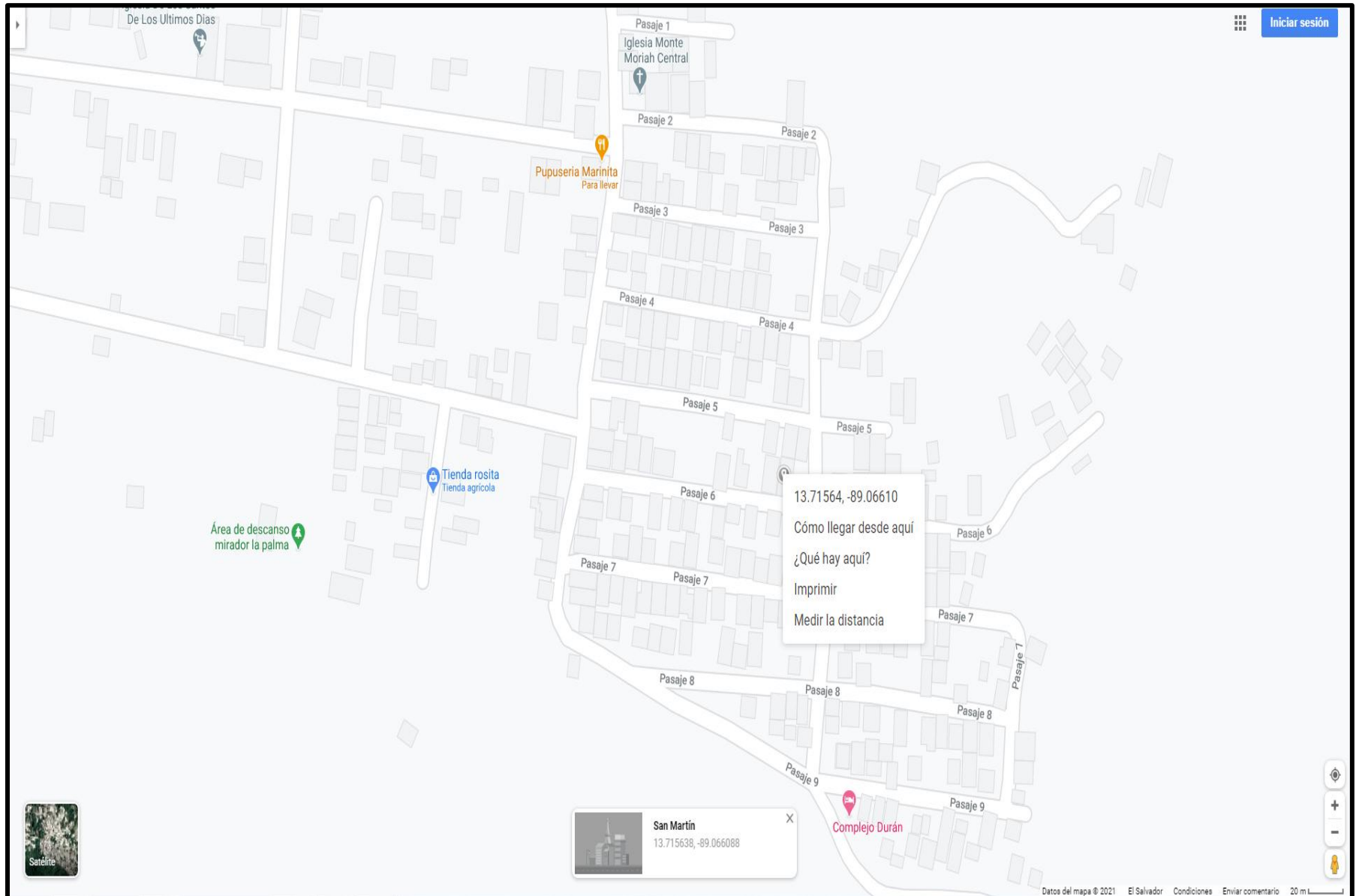


CASAS COMUNALES

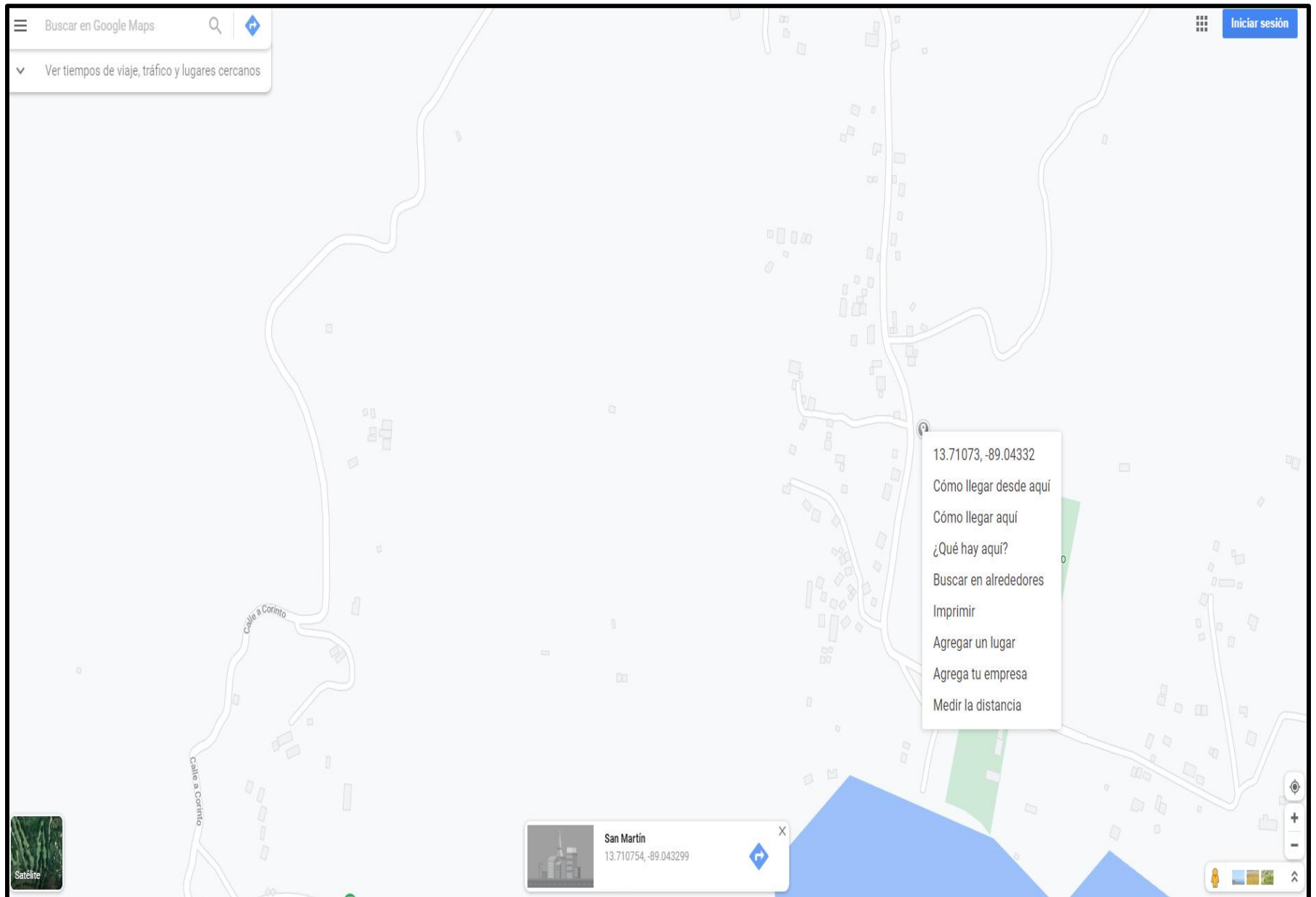
2. CASA COMUNAL VALLE LAS DELICIAS SAN MARTIN.



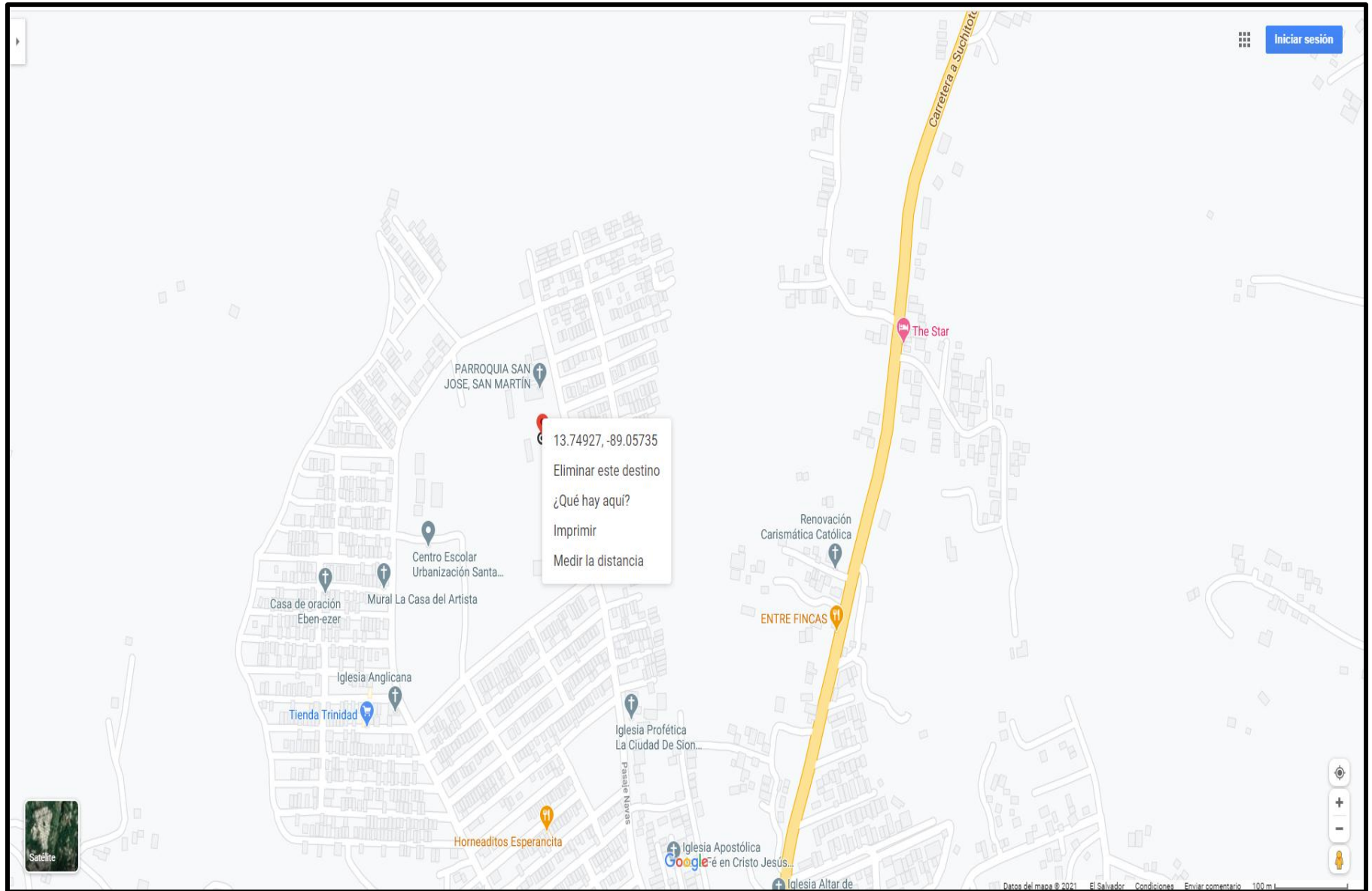
3. CASA COMUNAL LAS VICTORIAS II.



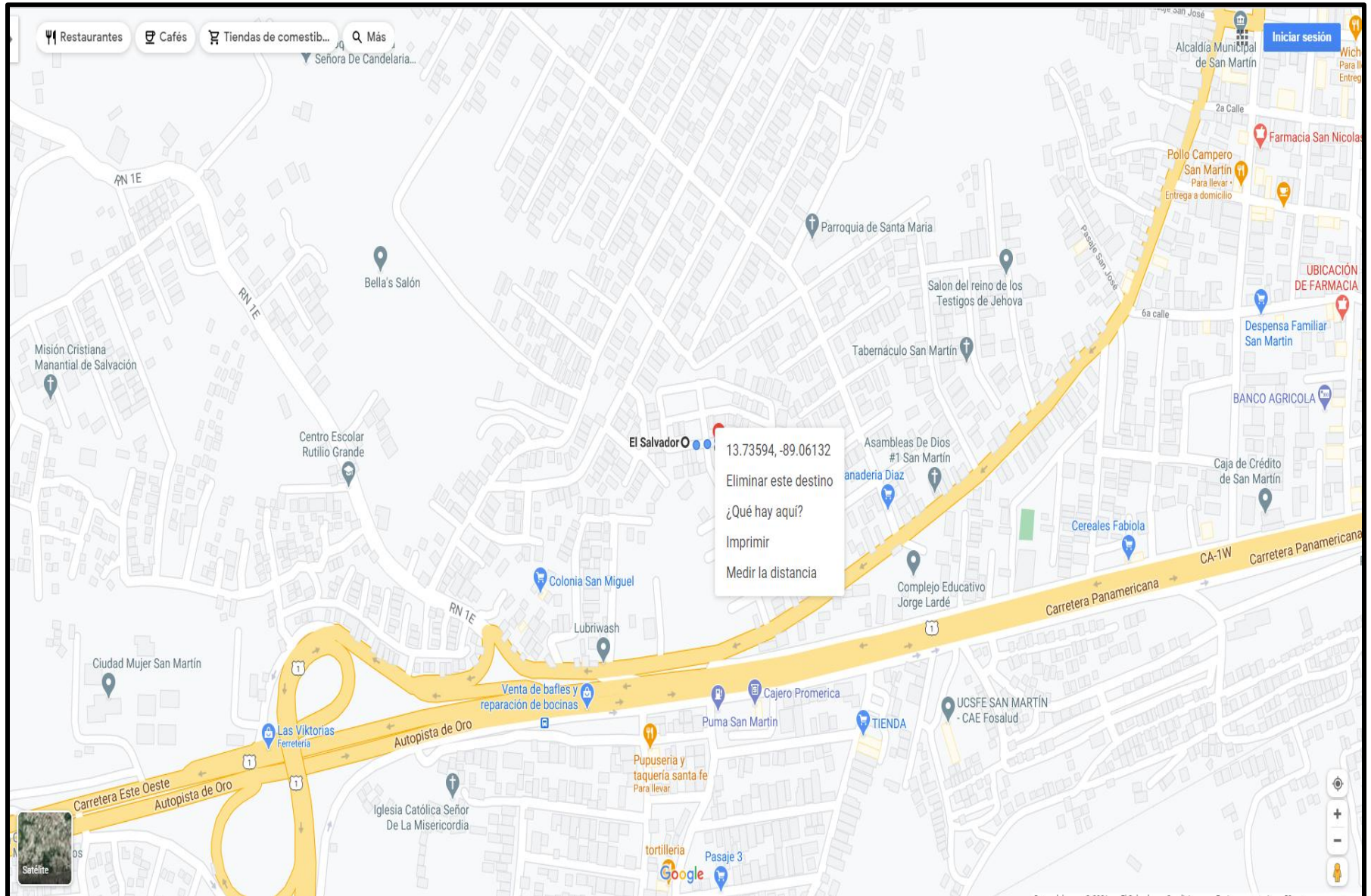
4. CASA COMUNAL EL SAUCE.



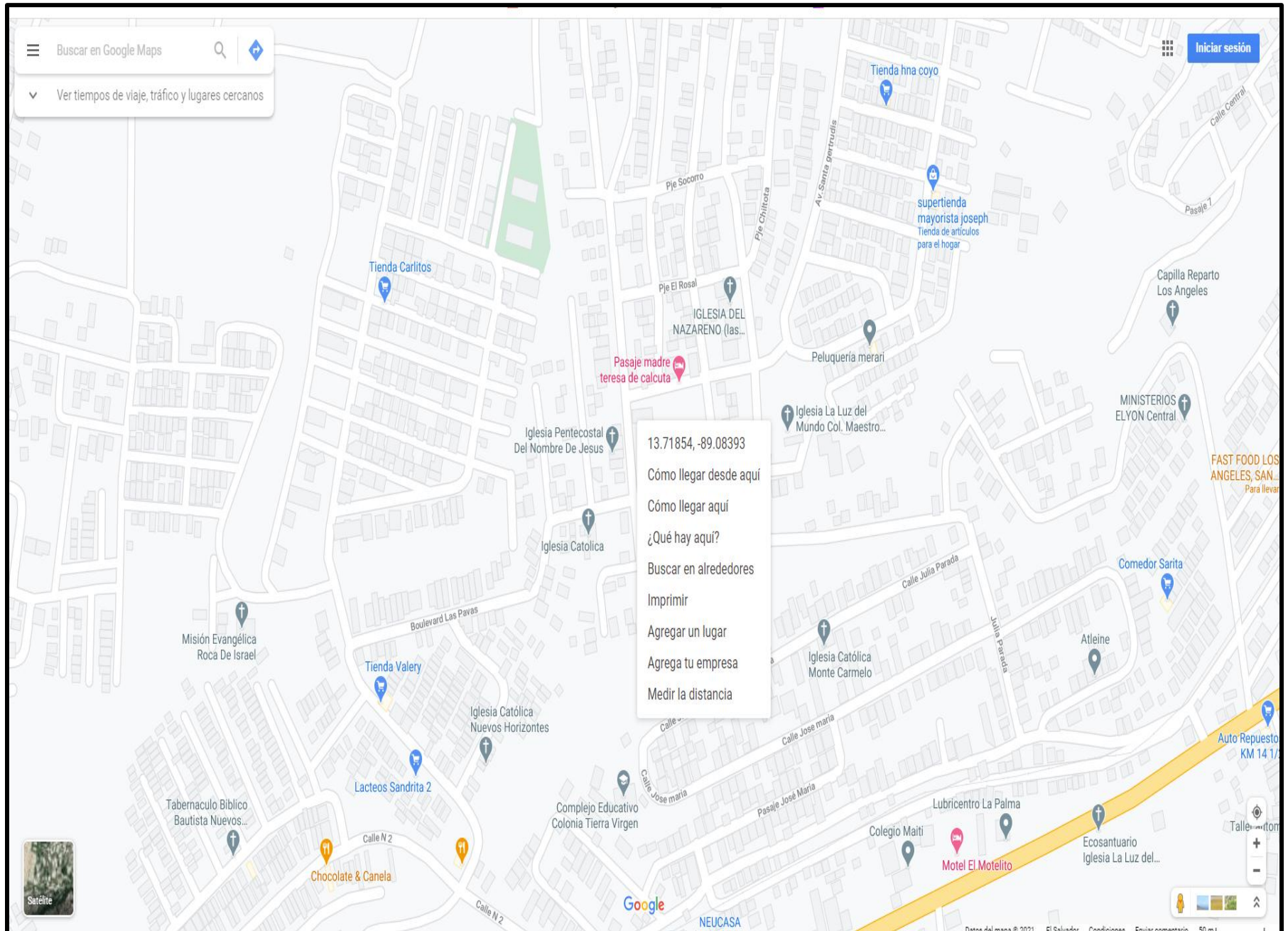
5. CASA COMUNAL SANTA TERESA.



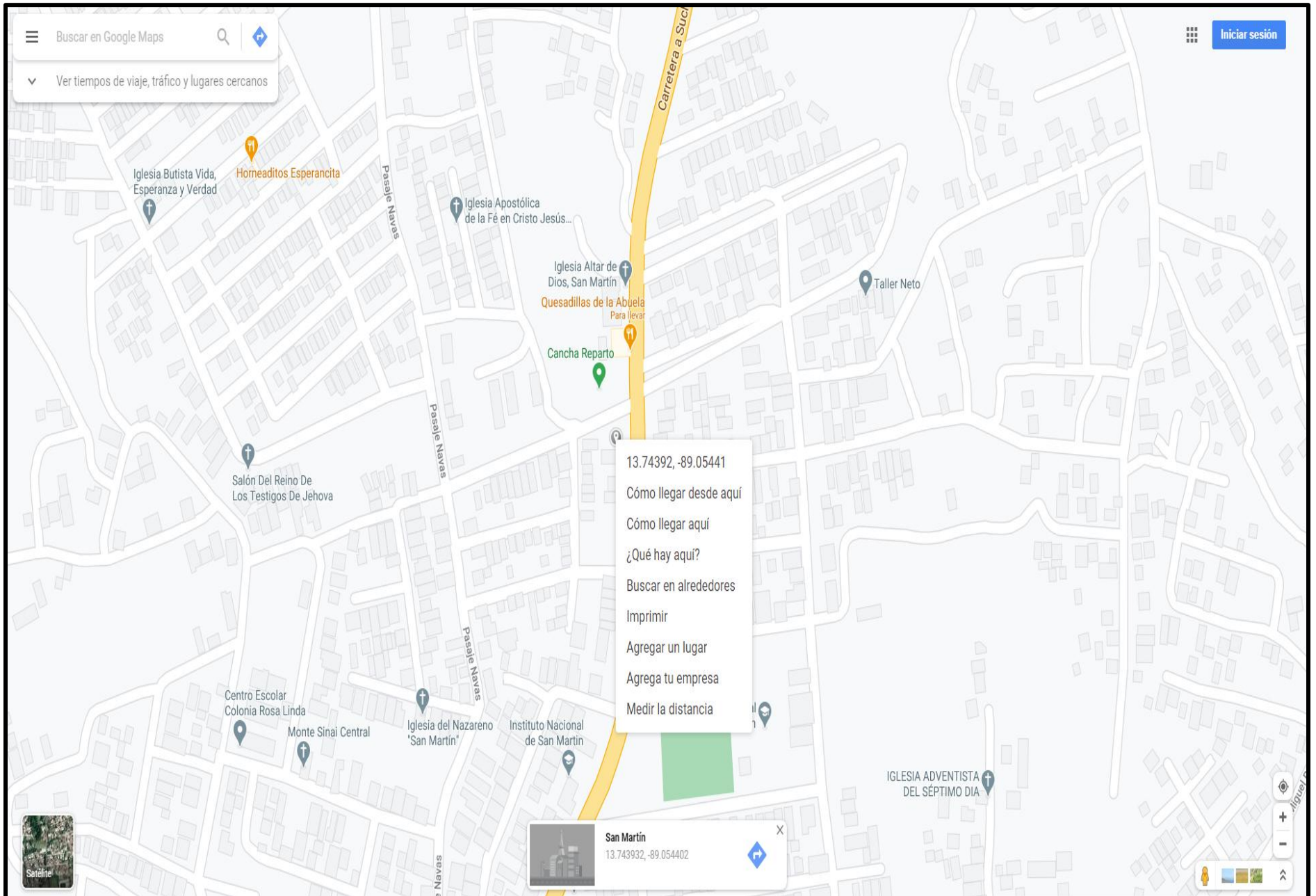
6. CASA COMUNAL REPARTO SAN MARTIN II.



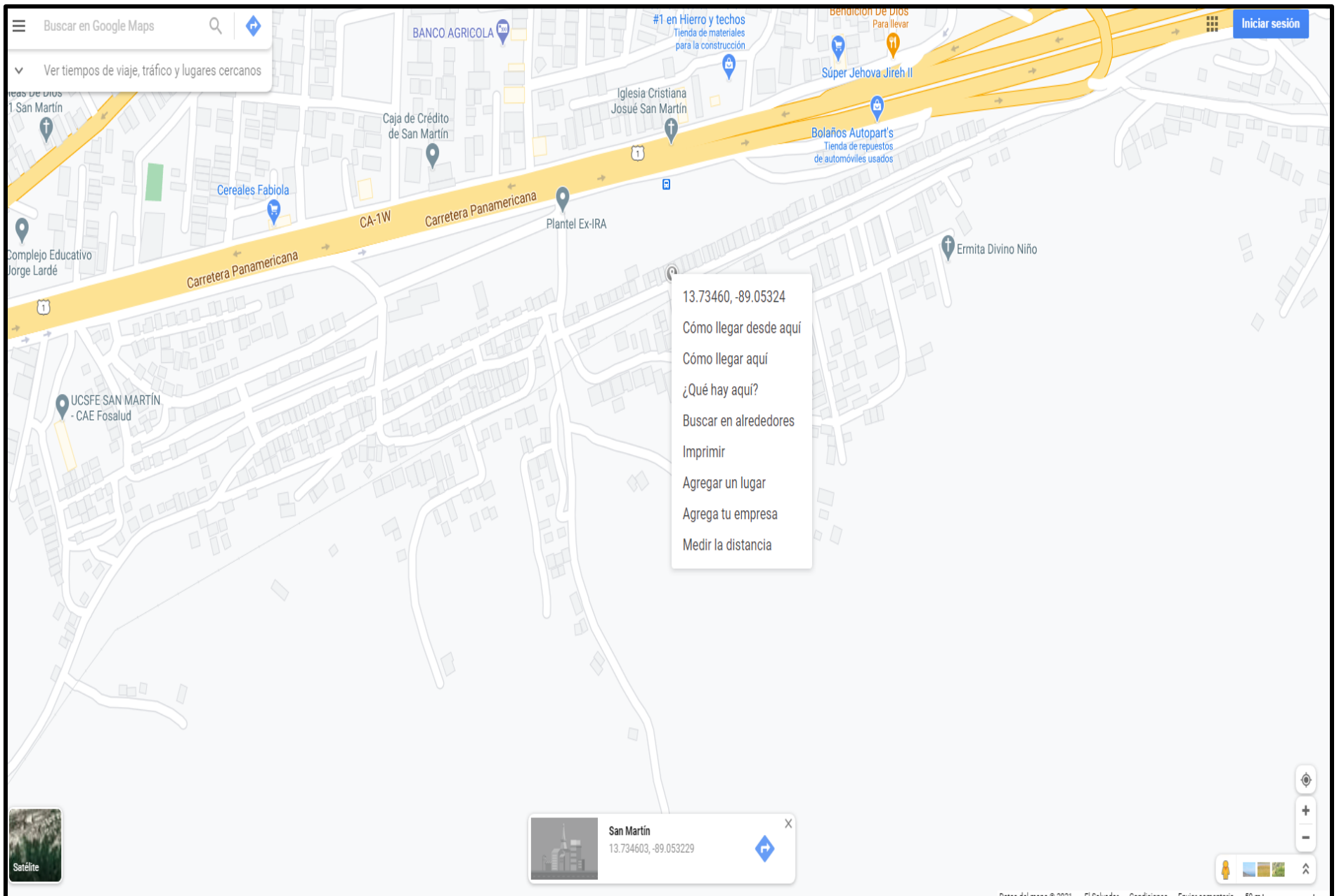
7. CASA COMUNAL SANTA GERTRUDIS.



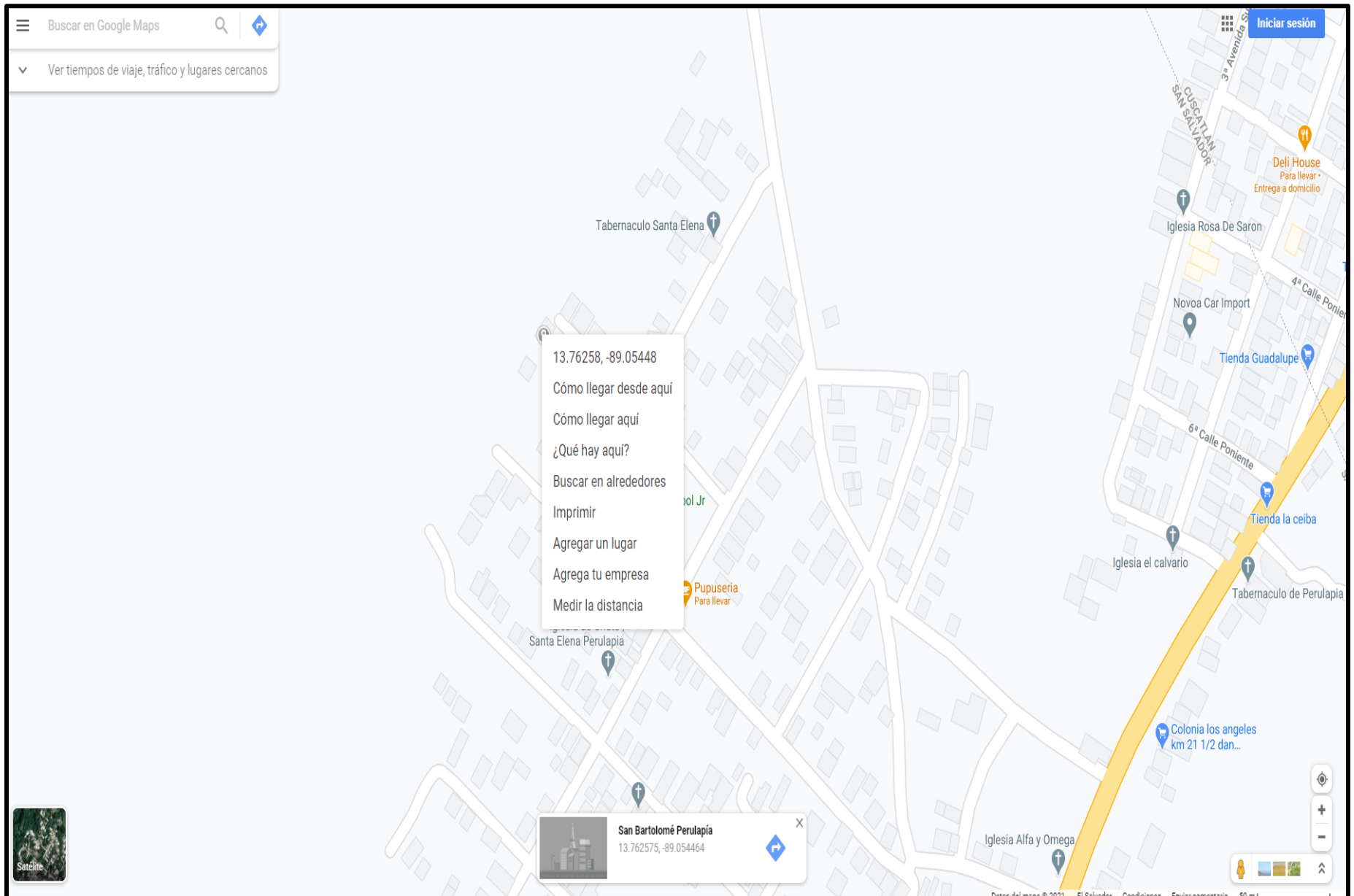
9. CASA COMUNAL CENTROURBANO.



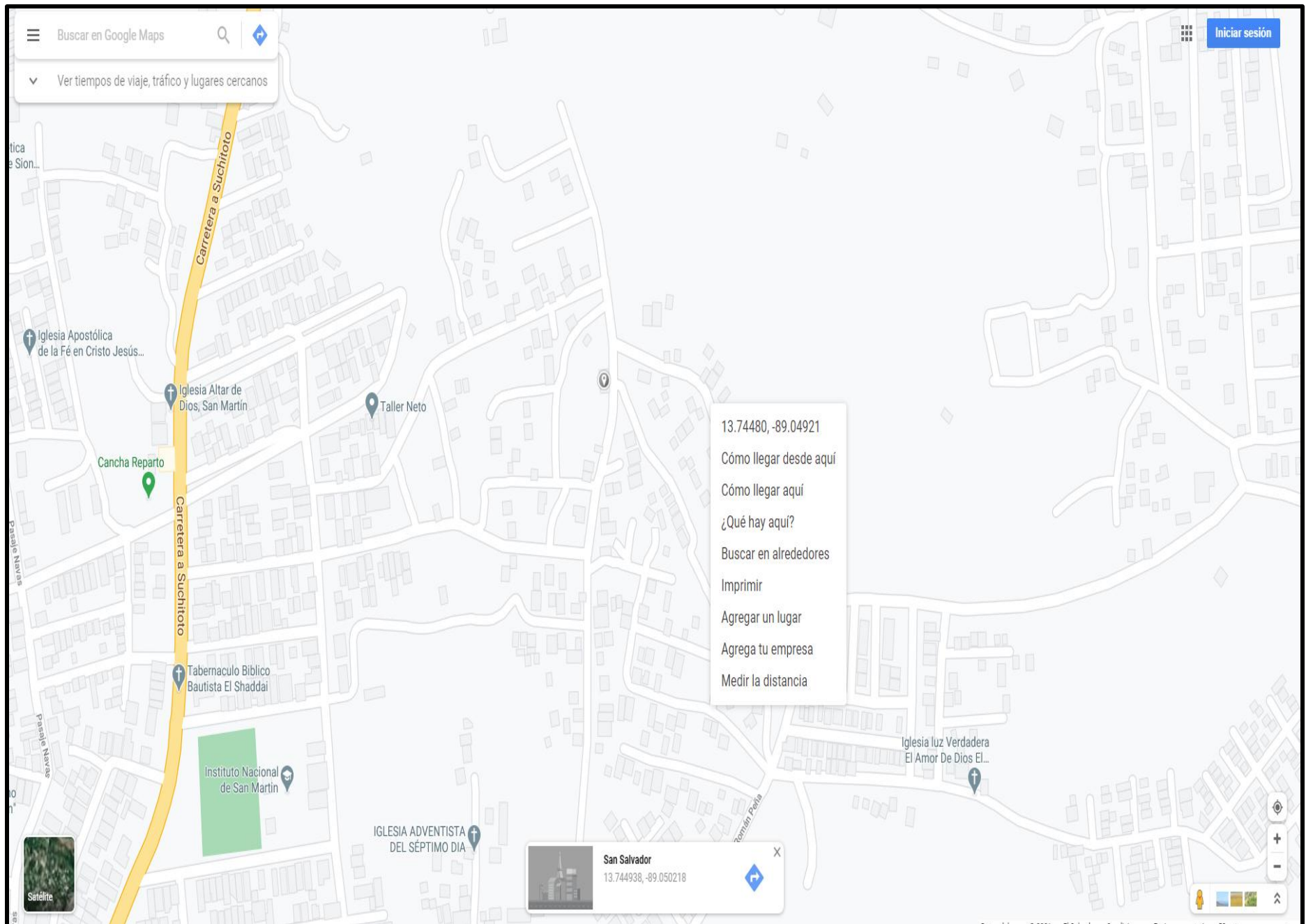
10. CASA COMUNAL COMUNIDAD LAS ROSAS.



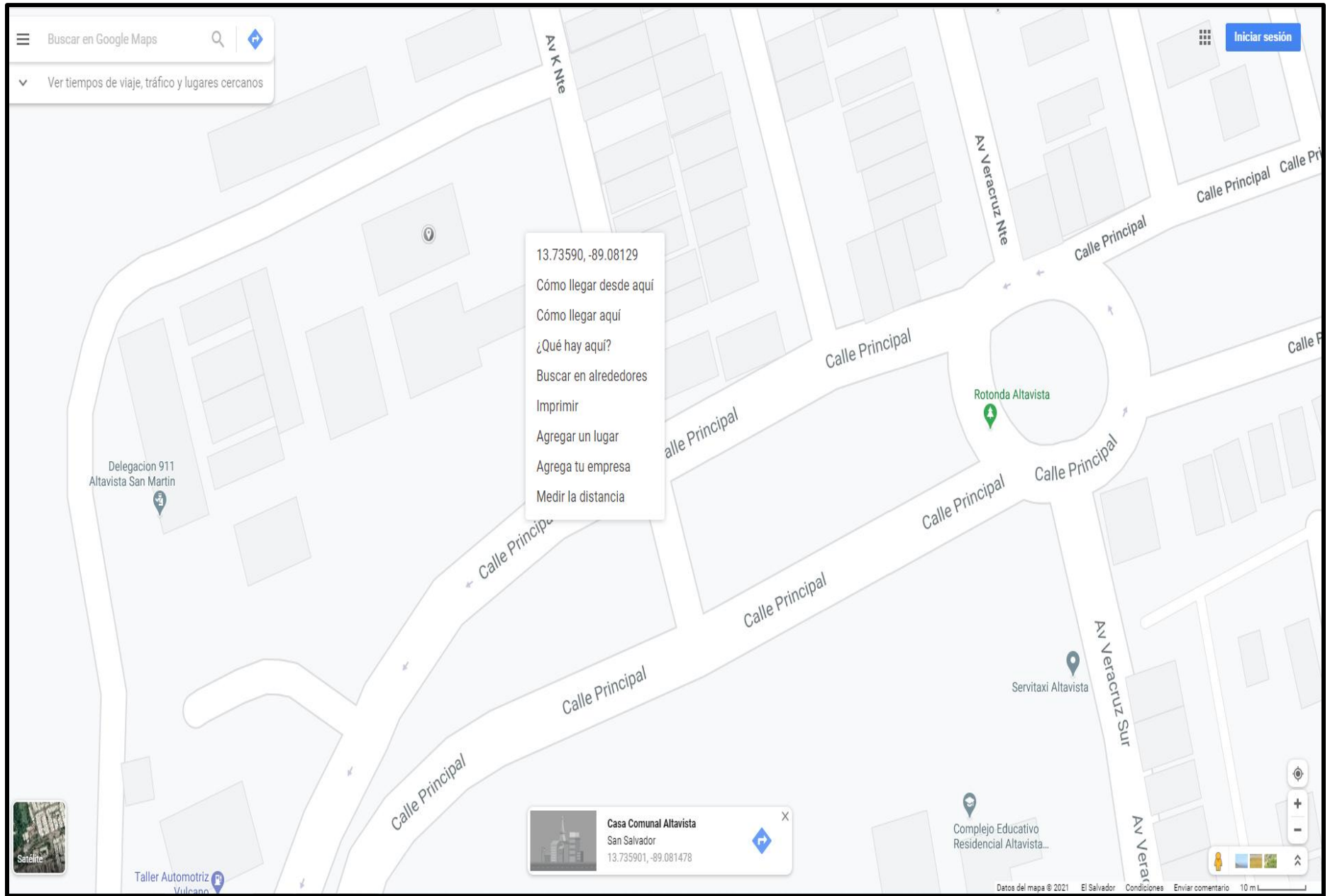
11. CASA COMUNAL SANTA ELENA.



12. CASA COMUNAL TIERRA BLANCA.



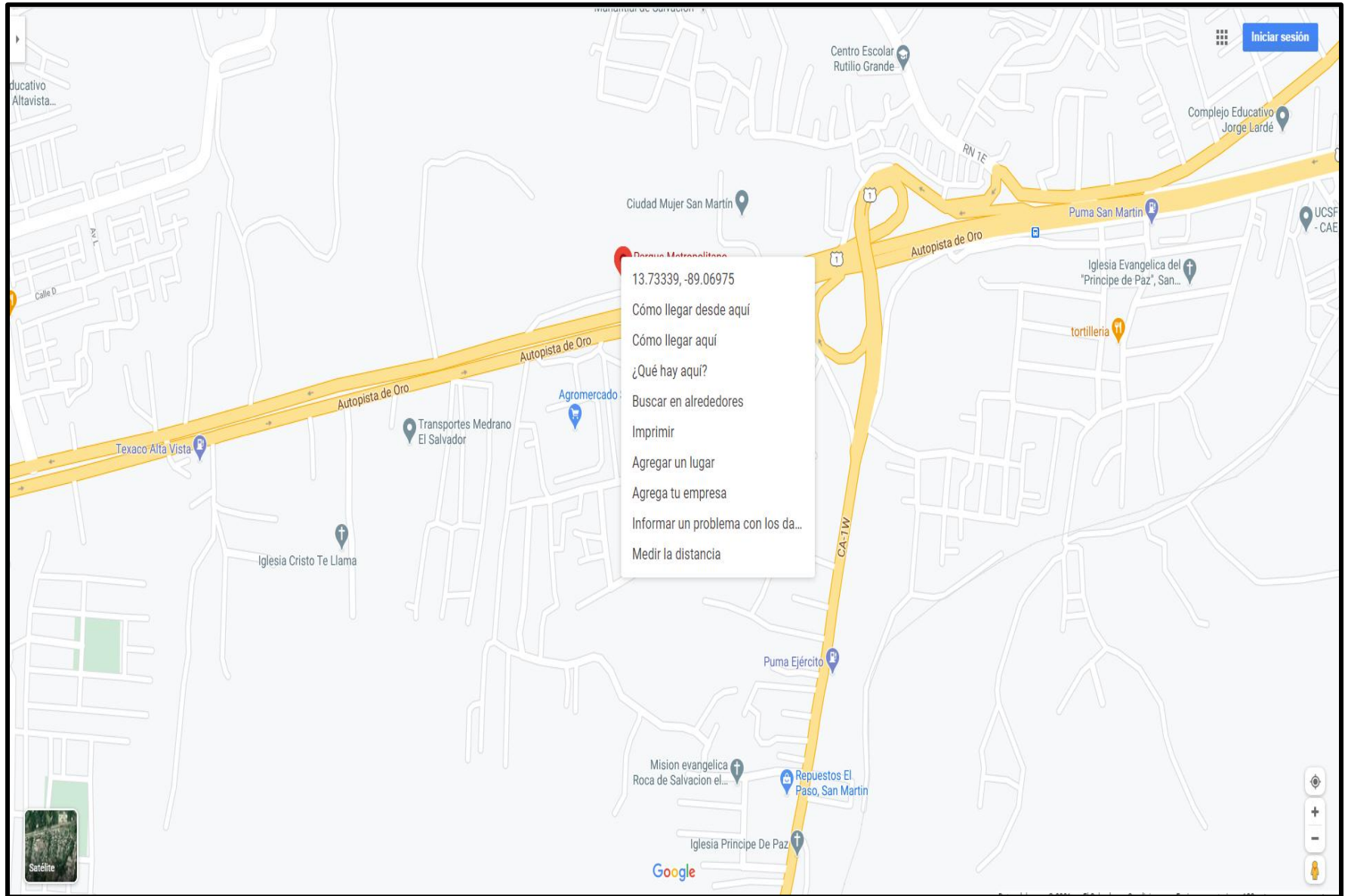
13. CASA COMUNAL DISTRITO ALTAVISTA.



CENTRO

TURISTICO

1. PARQUE METROPOLITANO EL RECREO.





ALCALDIA MUNICIPAL DE SAN MARTIN

UNIDAD DE INFORMATICA

Memorándum.

Para : Lic. David Emmanuel Mendoza
Oficial de Información

De : Ing. Oscar Amaya
Jefe Informática

Asunto : Entrega información solicitada

Fecha : 16 de Febrero de 2021



En respuesta al memo recibido el día 11 de febrero de 2021, hago constar que la Alcaldía Municipal de San Martín no cuenta con el servicio de wifi gratuito o de cualquier tipo en ningún espacio público, biblioteca, canchas, parques, centro recreativo o centro turístico.

	UNIDAD DE ACCESO A LA INFORMACIÓN PÚBLICA ALCALDÍA MUNICIPAL DE SAN MARTÍN
RECIBIDO POR:	David Emmanuel M.
FECHA:	16-02-21
HORA:	10:15 am
FIRMA:	





Cuerpo de Agentes Municipales

CAM San Martin



Informe 15-02-2021.

Para: Sr. Víctor Manuel Rivera
Alcalde Municipal

C.c.: Lic. David enmanuel Mendoza
Oficial de información de Alcaldía de San Martín.

De. Florencio Vidal guardado Noyola /director del cam.



Presente:

Respetuosamente me dirijo a ustedes deseándole éxitos en sus labores cotidianas. Aprovecho la ocasión para respóndele con forme al **MEMORANDUM**. En el cual solicita que se le informe, del personal del cam que prestan seguridad en los espacios públicos parques canchas y centros recreativos turísticos y cantidad de agentes y horario anteriores desde el año dos mil dieciocho hasta la fecha respeto a lo solicitado debo manifestarle, qué durante. Él año en referencia no se ha hecho ningún cambio de los horarios de trabajo del personal del cam se mantiene los turnos de 48- horas trabajadas por 48 descansada. Y 72 horas trabajadas por 72 descansadas y del número de personal del cam asignados en los lugares ya antes mencionados como el parque metropolitano ay asignados cuatro agentes asen patrullajes de rutina perimetral dentro delas instalaciones las 24 horas del días y en los estadio dos agentes asignados por turnos y en el polideportivo dentro de servicios generales ay tres agentes asignados por tunos en horarios ya antes mencionados. De lo cual ago. de su conocimiento

Es lo que informo a usted para los fines legales que usted estime lo convenientes.

Atentamente

DIOS UNION LIBERTAD

UNIDAD DE ACCESO A LA
INFORMACIÓN PÚBLICA
ALCALDÍA MUNICIPAL DE SAN MARTÍN

RECIBIDO POR: David Emmanuel M.

FECHA: 15-02-21 HORA: 11:05 am

FIRMA: [Firma]



MEMORANDUM

PARA : Lic. David Mendoza
Oficial de Información Pública

DE : Lic. Josué Alexander Elías Aragón
Jefe de Contabilidad

ASUNTO: Respuesta a solicitud

Fecha : 11 de febrero de 2021.



Por medio de la presente remito respuestas a solicitud bajo memorándum con numero de referencia **52-02-21**, según detalle siguiente:

1. Detalle estimado para gastos de mantenimiento y reparación mensual, por tipo de espacios publico municipal

Por lo anterior, manifestar que no se puede generar información tal; la razón, es que no hay una unidad o línea presupuestaria dedicada a este especifico, ya que la unidad de servicios generales es encargada de producir diferentes servicios municipales. Sin ningún otro en particular me suscribo.

Atte.

