



ALCALDÍA MUNICIPAL DE SAN MARTÍN

#CosechemosFuturo

MEMORÁNDUM 29-02-2023



PARA: Licda. Krissia Maribel Muñoz Pérez / Oficial de Información.

DE: [REDACTED] / Cuentas Corrientes

ASUNTO: Remisión de Información Solicitada

FECHA: 06-02-2023

Por medio de la presente dándole respuesta al Memorándum numero 149-02-2023 con fecha 01/02/2023 ; de solicitud de información confidencial bajo número de referencia UAIP – 105– 02-2023. Donde se me solicita los siguientes puntos:

- a- Copia de memorándum dirigido al concejo municipal y gerente general, relacionado con la creación de comisión evaluadora de cuentas en mora y en proceso de prescripción.
- b- Copia de acuerdo municipal de la creación de la comisión evaluadora de cuentas en mora y en proceso de prescripción
- c- Copia de todas las actas de reuniones y de trabajo realizadas por la comisión evaluadora
- d- Detalle de estados de cuentas notificados en el periodo de enero 2018 a junio 2021 (que incluya cuentas en proceso de prescripción y detalle de ampos que contienen todo lo relacionado a dichas cuentas (primer citatorio, segundo citatorio, tercer citatorio, cierres, convenio de pago, pagos totales y abonos parciales)
- e- Copia de memorándum remitidos a la comisión sobre los resultados obtenidos de las notificaciones realizadas.
- f- Copia de memorándums remitidos a la unidad jurídica sobre el caso de cuentas corrientes a la colonia anemona
- g- Copia de memorándum dirigido al departamento de catastro sobre actualización de cuentas duplicadas.
- h- Copia de memorándum dirigido al departamento de catastro sobre actualización de base imponible de inmuebles baldíos.


www.sanmartin.gob.sv

Avenida Morazán y Calle 5 de Noviembre N°1, San Martín, San Salvador. C.A. Tel.: 2205-2000



ALCALDÍA MUNICIPAL DE SAN MARTÍN

#CosechemosFuturo



- i- Copia de memorándum de remisión de expedientes de cuentas en mora a la unidad jurídica, secretaria municipal, recuperación de mora y gerente general durante el periodo de enero 2018 a junio 2021.
- j- Detalle de ingresos obtenidos en cuentas corrientes de enero 2018 a junio 2021 de manera mensual (que incluya ingresos obtenidos por medio de compañías gestoras de cobro CAESS, DEL SUR, IPL)
- k- Copia de actas firmadas por los jefes de informática, contabilidad y cuentas corrientes en los meses de enero a marzo de cada año relacionados con la cartera de contribuyentes (clasificados en mora) periodo 2018 a 2021.
- l- Copia de memorándum sobre mi licencia de maternidad de julio a noviembre 2018.

Remito información según detalle siguiente (copias simples) :

- a- Copia de memorándum dirigido al concejo municipal y gerente general, relacionado con la creación de comisión evaluadora de cuentas en mora y en proceso de prescripción.
- b- Copia de acuerdo municipal de la creación de la comisión evaluadora de cuentas en mora y en proceso de prescripción
- c- Copia de todas las actas de reuniones y de trabajo realizadas por la comisión evaluadora
- d- Detalle de estados de cuentas notificados en el periodo de enero 2018 a junio 2021 (que incluya cuentas en proceso de prescripción y detalle de ampos que contienen todo lo relacionado a dichas cuentas (primer citatorio, segundo citatorio, tercer citatorio, cierres, convenio de pago, pagos totales y abonos parciales)
- e- Copia de memorándum remitidos a la comisión sobre los resultados obtenidos de las notificaciones realizadas.
- f- Copia de memorándums remitidos a la unidad jurídica sobre el caso de cuentas corrientes a la colonia anemona


www.sanmartin.gob.sv

Avenida Morazán y Calle 5 de Noviembre N°1, San Martín, San Salvador. C.A. Tel.: 2205-2000



ALCALDÍA MUNICIPAL DE SAN MARTÍN

#CosechemosFuturo



- g- Copia de memorándum dirigido al departamento de catastro sobre actualización de cuentas duplicadas.
- h- Copia de memorándum dirigido al departamento de catastro sobre actualización de base imponible de inmuebles baldíos.
- i- No se encontró dicho memorándum.
- j- Detalle de ingresos obtenidos en cuentas corrientes de enero 2018 a junio 2021 de manera mensual (que incluya ingresos obtenidos por medio de compañías gestoras de cobro CAESS, DEL SUR, IPL)
- k- No se encontró dichas actas
- l- Copia de memorándum sobre mi licencia de maternidad de julio a noviembre 2018 no se encontró, se anexa Memorándum de permiso de lactancia dirigido a Recursos Humanos e incapacidad de parto.

Nota: se entrega la información digital en formato PDF e impresa en copias simples de 94 folios

Sin mas por el momento me suscribo.

Att


www.sanmartin.gob.sv


Avenida Morazán y Calle 5 de Noviembre N°1, San Martín, San Salvador. C.A. Tel.: 2205-2000

RECIBIDO
ALCALDIA MUNICIPAL DE SAN MARTIN

FECHA: 06/02/2023
HORA: 3:45 pm
LUGAR: KRASSIA
VALLE

[Handwritten signature]





Alcaldía Municipal de San Martín



MEMORANDUM 51-12-2018

Para:
Concejo Municipal de San Martín
Alcalde Municipal

De: [REDACTED] /Cuentas Corrientes
Asunto: Informe y solicitud de creación de una Comisión de Trabajo
Fecha 12/12/2018

Respetables señores, reciba un cordial saludo, el motivo del presente es para hacer de su conocimiento lo siguiente:

En fecha 28 de mayo de 2018 me fue notificado el Acuerdo Municipal número quince, de fecha 18 de mayo de 2018, Acta número dos, en el cual en uso de sus facultades establecidas en el Art. 30 numero. 4 del Código Municipal, este resuelve a) Declárese la prescripción de oficio de pleno derecho, de las cuentas con mora tributaria que hayan cumplido quince años, conforme a lo establecido en el Art. 44 de la Ley General Tributaria Municipal.

Sobre este apartado concierne a mi persona informar, que, como jefe de Cuentas Corrientes no emití ningún informe sobre tales cuentas; lo que hice fue remitir al encargado de recuperación de mora los Estados de cuenta del monto adeudado a la fecha por esos contribuyentes, para que se realizaran gestiones de cobro por la vía jurídica.

Tomando en cuenta que en las Auditorias practicadas por la Corte de Cuentas fue señalada la falta de acciones por prescripción de cuentas por no realizar acciones de cobro jurídico, desde el año 2016 se tomaron medidas encaminadas a corregir esa deficiencia. Así mismo en septiembre de 2016, los Auditores de la Corte de Cuentas señalaron 292 cuentas prescritas es decir que tenían más de 15 años las cuales sumaban \$644,763.89, Sin embargo al verificar esa información en el sistema pude demostrar que 75 cuentas no estaban prescritas ya que estas tenían pagos que interrumpían los 15 años consecutivos, por ello la Corte de Cuentas dio por válidas las pruebas de descargo presentadas y disminuyo el valor a la cantidad de 466,753.14 y en su borrador de informe, sugirió que el Concejo Municipal en conjunto con el Jefe de Cuentas Corrientes realizaran un análisis detallado de las cuentas en mención.

Retomando el acuerdo municipal del 2018, declaran prescritas todas las cuentas con más de 15 años, solicité al jefe de informática el reporte de estas cuentas y el monto prescrito al mes de abril de 2018 es de \$2,587,179.00 hemos verificado de manera individual cada cuenta, determinando que el saldo real prescrito es de \$1,579,435.00

RECIBIDO	
FECHA:	12-12-18
HORA:	11:20 am
FIRMA:	[REDACTED]
SECRETARIA MUNICIPAL ALCALDIA MUNICIPAL DE SAN MARTIN	



Alcaldía Municipal de San Martín



esta diferencia se genera porque no todas las cuentas cumplen los 15 años en la misma fecha.

Otro punto importante es que para poder depurar (que se interpreta como cerrar la cuenta) el Concejo debe emitir un acuerdo Municipal en el que se detalle todas las especificaciones de las cuentas prescritas, y la manera en que se debe aplicar esa prescripción pues existen dos casos: 1. cuentas de comercio, a estas cuentas tal como lo establece el Art. 44 la Tarifa de Arbitrios de la Municipalidad puede hacer cierre de oficio cuando le conste fehacientemente que este ya no existe, 2. cuentas de inmuebles, estas no se pueden cerrar, ya que en su mayoría existen y reciben los servicios prestados por esta municipalidad.

Al efectuar en el sistema esa prescripción muchas cuentas quedarían al día.

Por todo lo anterior pido al Concejo Municipal que nombre una Comisión, que incluya personal de cuentas corrientes, unidad jurídica, miembros del concejo, contador y Gerente General para que se haga un plan de trabajo y se realicen análisis de las cuentas.

Dicha comisión deberá remitir al Concejo un informe detallado de las cuentas para que con toda la documentación de respaldo se tomen las medidas pertinentes para asumir esa afectación a los resultados (en las finanzas municipales) y en los Estados Financieros. Así como establecer los mecanismos a seguir para prescribir esas cuentas y realizar la aplicación en el Sistema.

Anexo Listado de la verificación de cuentas prescritas.

Atentamente,

Cuentas Corrientes



+15 años

Actividad Económica	Colonia	Identificación Alcatraz	Superficie disponible	Costo Promedio del m ² de piso	Intereses acumulados	multa por mora	Costo del Seguro	Superficie en mora	Saldo prescrito	fecha de último mes de 15 años
1 Comercial	Km. 15	14387		4725	3938.25	438.75	9102	180	1,045.60	abr-18
2 Comercial	Km. 15	14397		4725	3938.25	438.75	9102	180	1,045.60	abr-18
3 Comercial	Km. 14 1/2	14813		9450	12439.5	890	22779.5	180		
4 Comercial	Santa Fe	13979		1890	1575.3	175.5	3640.8	180	418.24	abr-18
5 Comercial	Colonia Anemona I	14008		945	787.65	87.75	1820.4	180	209.12	abr-18
6 Comercial	Casco Urbano	12666		9397.5	7788	872.5	18058	180	2,080.46	abr-18
7 Comercial	Col. San Joaquín	11751		1890	1575.3	175.5	3640.8	180	418.24	abr-18
8 Comercial	Urbanización Alta Vista	15747		1890	1575.3	175.5	3640.8	180	418.24	abr-18
9 Habitacional	Urb. Nuevos Horizontes II Norte	8632		3758.91	2876.26	346.25	6981.42	180	802.17	abr-18
10 Habitacional	Col. Santa Gertrudis	13496		21584.7	17540.99	1992.67	41118.36	180		
11 Habitacional	Col. Santa Gertrudis	13622		20098.41	15694.58	1853.95	37946.94	180	4,325.58	abr-18
12 Habitacional	Cton. las Delicias	20909		6225.32	4897.72	574.35	11697.39	180	1,343.90	abr-18
13 Habitacional	Col. San Martín de Porres II	12321		6728.61	5201.02	620.51	12550.14	180	1,442.02	abr-18
14 Habitacional	Casco Urbano	12974		18738.52	14687.47	1729.43	35155.42	180	4,039.26	abr-18
15 Habitacional	Urb. Santa Teresa	1164		3118.64	2826.32	285.1	6230.06	180		
16 Habitacional	Urb. Santa Teresa	1398		3904.62	2994.02	358.58	7257.22	180		
17 Habitacional	Urb. Santa Teresa	1791		3485.82	2838.37	318.58	6642.77	180		
18 Habitacional	Urb. Santa Teresa	1898		3115.98	2872.62	283.3	6271.9	180		
19 Habitacional	Urb. Santa Teresa	2018		4227.98	3122.04	389.46	7739.48	180		
20 Habitacional	Com. Genesis	11086		4312.44	3305.21	398.16	8015.81	180	920.94	abr-18
21 Habitacional	Col. San Joaquín	11805		5026.39	3869.1	463.81	9359.3	180	1,075.35	abr-18
22 Habitacional	Col. San Joaquín	11806		5026.39	3869.1	463.81	9359.3	180	1,075.35	abr-18
23 Habitacional	Col. San Joaquín	11807		5026.39	3869.1	463.81	9359.3	180	1,075.35	abr-18
24 Habitacional	Col. San Joaquín	11883		10804.44	11631.01	1015.94	23451.39	180		
25 Habitacional	Lot. Santa Monica	4830		1489.65	1165.7	137.8	2793.15	180	320.85	abr-18
26 Habitacional	Urbanización Alta Vista	15967		4694.97	3606.43	432.07	8733.47	180	1,003.57	abr-18
27 Industrial	Lot. Santa Marta	14118		5670	4725.9	526.5	10922.4	180	1,254.72	abr-18
28 Servicios	Casco Urbano	14782		2835	2362.95	263.25	5461.2	180	627.36	abr-18
29 Servicios	Cton. El Mojon	14197		1418.4	1181.92	131.64	2731.96	180	313.78	abr-18
30 Comercial	Col. Santa Gertrudis	14219		1900.5	1593.1	176.5	3670.1	181	420.40	mar-18
31 Comercial	Parque El Recreo	14239		38010	31862	3530	73402	181		
32 Comercial	Casco Urbano	12644		9502.5	7965.5	882.5	18350.5	181	2,102.00	mar-18
33 Comercial	Casco Urbano	14587		3801	3186.2	353	7340.2	181	840.80	mar-18
34 Comercial	Casco Urbano	14650		1900.5	1593.1	176.5	3670.1	181	420.40	mar-18
35 Habitacional	Com. Valle Las Delicias	20241		3262.73	2495.51	300.64	6058.88	181	693.52	mar-18
36 Habitacional	Com. Valle Las Delicias	20316		4171.48	3259.6	384.61	7815.69	181	894.62	mar-18

\$ 1.579.985

\$ 2.587.179



37	Habitacional	Urb. Nuevos Horizontales 1	8281		3521,76	4454,8	324,6	8301,16	181	0		mar-18
38	Habitacional	Canton La palma	5245		9524,8	7395,81	879,76	17800,37	181	180	2,037,67	mar-18
39	Habitacional	Col. Las Victorias	3799		8126,96	6369,74	750,2	15246,9	181	180	1,745,44	mar-18
40	Habitacional	Col. America	10391		11579,6	9047,83	1068,16	21695,59	181	175	2,496,71	mar-18
41	Habitacional	Urb. Santa Teresa	97		4013,44	3128,88	388,98	7511,3	181	26		
42	Habitacional	Urb. Santa Teresa	333		4148,19	3067,54	381,84	7597,57	181	49		ab-18
43	Habitacional	Lot. Tierra Blanca	5874		1815,18	1425,32	166,76	3407,26	181	0	390,01	mar-18
44	Habitacional	Calle a Perulapia - Suchitloto	4447		8031,71	6222,87	741,51	14996,09	181	156	1,726,04	mar-18
45	Habitacional	Urbanizacion Alta Vista	16017		5013,82	3811,02	461,79	9286,63	181	180	1,062,90	mar-18
46	Habitacional	Urbanizacion Alta Vista	16148		4712,56	3636,25	433,75	8782,56	181	0	1,005,31	mar-18
47	Servicios	Col. Tierra Virgen	14033		1900,5	1593,1	176,5	3670,1	181	185	422,57	mar-18
48	Comercial	Com. Los Olivos Oriente	14257		1911	1611	177,5	3699,5	182	181	423,77	mar-18
49	Comercial	Barrio El Calvario	14509		9555	8055	887,5	18497,5	182	0	2,112,86	feb-18
50	Comercial	Casco Urbano	12643		27536,22	20969,81	2535,57	51041,6	182	180	5,818,45	feb-18
51	Comercial	Casco Urbano	15122		11266,25	7402,5	1038,75	19707,5	182	141		
52	Habitacional	Lot. El Caracol	7743		1229,64	1376,31	114,47	2720,42	182	1		
53	Habitacional	KM 18 1/2	5783		6988,43	5510,38	645,52	13144,33	182	184		
54	Habitacional	Centro Urbano	9449		3571,87	5131,96	336,88	9040,71	182	0		
55	Habitacional	Urb. Santa Teresa	613		3047,12	2782,44	276,7	6106,26	182	17		
56	Habitacional	Calle a Perulapia - Suchitloto	4441		16264,87	12841,04	1501,05	30606,96	182	181	3,491,24	feb-18
57	Habitacional	Urbanizacion Alta Vista	20255		3273,23	2513,41	301,64	6088,28	182	181	694,22	feb-18
58	Servicios	Casco Urbano	14438		1911	1611	177,5	3699,5	182	183	424,69	feb-18
59	Baldios	Santa Fe	4072		13116,02	13465,5	1231,05	27612,57	183	0	2,910,61	jul-14
60	Comercial	Km. 15	14360		1921,5	1629	178,5	3729	183	182	424,69	ene-18
61	Comercial	Casco Urbano	14638		27373,5	22102,8	2539,5	52015,8	183	0	5,920,80	ene-18
62	Comercial	Urb. Santa Teresa	14149		1921,5	1629	178,5	3729	183	0	424,69	ene-18
63	Comercial	Urb. Santa Teresa	14151		1921,5	1629	178,5	3729	183	182	424,69	ene-18
64	Comercial	Urb. Santa Teresa	14170		1921,5	1629	178,5	3729	183	172	424,69	ene-18
65	Habitacional	Col. Santa Gertrudis	13653		13307,9	11099,64	1227,52	25935,06	183	71	2,912,76	ene-17
66	Habitacional	Urb. Nuevos Horizontales 1	8049		3772,51	5277,6	348,67	9398,78	183	0		ene-18
67	Habitacional	Col. Las Victorias	7493		8084,21	6312,62	746,51	15143,34	183	132	1,720,80	ene-18
68	Habitacional	Lot. San Martin	6075		6578,38	5142,93	607,67	12328,98	183	0		ene-18
69	Habitacional	Col. Maravilla	6100		12368,36	9003,12	1137,94	22609,42	183	0	2,553,94	ene-18
70	Habitacional	Urb. Santa Teresa	228		6774,47	5810,03	621,76	13206,26	183	5		
71	Habitacional	Urb. Santa Teresa	881		3836,38	2993,6	352,06	7182,04	183	33		
72	Habitacional	Urb. Santa Teresa	1390		3582,41	2825,69	327,8	6735,9	183	37		
73	Habitacional	Urb. Santa Teresa	2257		5364,12	5676,9	497,88	11538,9	183	1		
74	Habitacional	Cton. La Flor	5571		8084,21	6312,62	746,51	15143,34	183	181	1,720,80	ene-18
75	Habitacional	Urbanizacion Alta Vista	16011		5041,12	3857,69	464,39	9363,2	183	0	1,063,04	ene-18
76	Comercial	Casco Urbano	14483		2898	2470,65	289,25	5637,9	184	184	640,2	dic-17




77	Comercial	Urb.Santa Teresa	14159		3015.6	2509	280	5604.6	184	177	662.19	dic-17
78	Comercial	Col. San Joaquin	11605		1932	1647.1	179.5	3756.6	184	0	426.8	dic-17
79	Habitacional	Lot. Santa Maria	7915		1722.38	1366.66	158.62	3247.66	184	193	368.14	dic-17
80	Habitacional	Com. Valle Las Delicias	20053		3266.93	2502.97	301.04	6070.94	184	148	690.12	dic-17
81	Habitacional	Com. Valle Las Delicias	20539		3216.59	2648.61	297.37	6162.57	184	2		
82	Habitacional	Com. Valle Las Delicias	20786		3286.88	2545.1	302.94	6134.92	184	132		
83	Habitacional	Col. Tierra Virgen	3144		7030.74	5521.15	649.41	13201.3	184	183	1,501.32	dic-17
84	Habitacional	Col. Tierra Virgen	3195		9830.26	7543.15	907.51	18280.92	184	168	2,078.83	dic-17
85	Habitacional	Cton. La Palma	4907		5360.63	4214.01	494.14	10068.78	184	183	1,144.79	dic-17
86	Habitacional	Urb. Nuevos Horizontes 1	8035		4431.9	4620.02	409.95	9461.87	184	0		
87	Habitacional	Urb. Nuevos Horizontes 1	8254		4515.68	3891.77	416.41	8823.86	184	31		
88	Habitacional	Cantón El Sauce	10264		4951.73	3929.18	456.95	9337.86	184	189		
89	Habitacional	Lot. San Andres	11162		3010.69	1974.6	360.42	5345.7	184	67		
90	Habitacional	Cton. las Delicias	20904		2272.89	1815.69	210.27	4298.85	184	185	488.59	dic-17
91	Habitacional	KM 18 1/2	5334		6609.92	5201.84	609.22	12420.98	184	183	1,412.11	dic-17
92	Habitacional	Col.Rosalinda	10671		7246.01	5691.99	668.55	13606.55	184	189	1,547.45	dic-17
93	Habitacional	Urb.Santa Teresa	900		3291.16	2797.47	299.97	6388.6	184	32		
94	Habitacional	Urb.Santa Teresa	938		3860.79	2984.54	354.39	7199.72	184	58		
95	Habitacional	Urb.Santa Teresa	1434		3837.43	2976.54	352.16	7166.13	184	34		
96	Habitacional	Urb.Santa Teresa	1735		7395.19	5619.59	680.77	13695.55	184	159	1,556.00	dic-17
97	Habitacional	Cton.La Flor	5569		13319.57	10525.41	1229.05	25074.03	184	184	2,852.09	dic-17
98	Habitacional	Idcolonia	9181		4178.69	5282	387.96	9848.65	184	1		
99	Habitacional	Urbanizacón Alta Vista	16175		5054.77	3881.22	465.69	9401.68	184	0	1,088.51	dic-17
100	Habitacional	Urbanizacón Alta Vista	16409		7622.56	6017.05	702.51	14342.12	184	0	1,630.57	dic-17
101	Baldíos	Colonía Anemona I	4580		17094.45	13517.45	1582.45	32194.35	185	179	3,652.70	nov-17
102	Comercial	Col. Santa Adwlges	14207		2913.75	2497.95	270.75	5682.45	185	184	646.46	nov-17
103	Comercial	Casco Urbano	14445		4856.25	4163.25	451.25	9470.75	185	184	1,077.43	nov-17
104	Comercial	Col.San Luis	12074		2913.75	2497.95	270.75	5682.45	185	125	646.46	nov-17
105	Habitacional	Sla Maria	2427		8728.72	8270.89	803.74	17803.35	185	54		
106	Habitacional	Col. Las Victorias II	3712		10145.4	14369.33	948.45	25463.18	185	1	2,868.04	mar-11
107	Habitacional	Colonía Anemona II	4741		4318.23	3438.48	397.85	8154.56	185	184	922.86	nov-17
108	Habitacional	Col.San Francisco	12256		6693.35	7258.35	628.1	14579.8	185	0		
109	Habitacional	Urb.Santa Teresa	1022		7191.48	5603.99	661.42	13456.89	185	49		
110	Habitacional	Urbanizacón Alta Vista	15952		6872.43	5436.3	634.1	12942.83	185	0	1,465.15	dic-17
111	Comercial	Col. Santa Gertrudis	14221		1953	1683.6	181.5	3818.1	186	147	433.03	oct-17
112	Comercial	San Andres	14023		781.2	673.44	72.6	1527.24	186	185	173.21	oct-17
113	Comercial	Com. Los Olivos Oriente	14526		1953	1683.6	181.5	3818.1	186	185	433.03	oct-17
114	Comercial	KM 18 1/2	14778		26760.3	21138.61	2481.1	50380.01	186	185	5,702.31	oct-17
115	Habitacional	Col. Santa Gertrudis	13514		7960.87	9573.85	739.04	18273.76	186	185		
116	Habitacional	Col. Santa Gertrudis	13681		4244.69	4860.11	393.92	9498.72	186	0		



+ 15 años

117	Habitacional	Com. Valle Las Delicias	20423		3315.23	2586.01	305.64	6206.88	186	185	699.66	oct-17
118	Habitacional	Com. Valle Las Delicias	20695		3315.23	2586.01	305.64	6206.88	186	163	699.66	oct-17
119	Habitacional	Com. Valle Las Delicias	20700		3315.23	2586.01	305.64	6206.88	186	187	699.66	oct-17
120	Habitacional	Com. Valle Las Delicias	20703		3315.23	2586.01	305.64	6206.88	186	187	699.66	oct-17
121	Habitacional	Colonia Anemona II	4733		4980.71	3979.55	459.71	9419.97	186	167	1,061.35	oct-17
122	Habitacional	Col. San José	7425		6642.01	5253.22	613.73	12508.96	186	184	1,410.87	oct-17
123	Habitacional	KM 18 1/2	5607		6678.98	7632.31	630.86	14942.15	186	0		
124	Habitacional	Urb. Santa Teresa	139		4270.24	3184.5	393.49	7828.23	186	44		
125	Habitacional	Urb. Santa Teresa	700		3177.64	3151.45	297.04	6626.13	186	0		
126	Habitacional	Urb. Santa Teresa	1622		4293.6	3185.99	395.72	7875.31	186	42		
127	Habitacional	Com. El Paraiso	10766		10246.86	8632.43	943.77	19823.06	186	42		
128	Habitacional	Com. El Paraiso	10817		8277.72	6587.13	763.61	15628.46	186	55		
129	Habitacional	Urbanización Alta Vista	15540		4780.66	3770.91	441.2	9002.77	186	0	1,014.81	oct-17
130	Habitacional	Urbanización Alta Vista	15582		8259.57	6564.22	761.86	15585.65	186	0	1,756.69	oct-17
131	Baldíos	Col. Las Victorias II	3806		13485.26	10594.57	1249.24	25329.07	187	30		
132	Baldíos	Lot. La Castellana	10092		1767.15	1531.8	164.25	3463.2	187	186	391.56	sep-17
133	Comercial	Canton La palma	14381		1963.5	1702	182.5	3848	187	188	435.09	sep-17
134	Comercial	Com. Los Olivos Oriente	14068		2945.25	2553	273.75	5772	187	0	652.63	sep-17
135	Comercial	Reparto Los Angeles	14096		1963.5	1702	182.5	3848	187	185	435.09	sep-17
136	Comercial	Casco Urbano	14545		2945.25	2553	273.75	5772	187	0	652.63	sep-17
137	Comercial	Col. San Luis	13944		2945.25	3802.8	276.75	7024.8	187	1		
138	Habitacional	Col. Tierra Virgen	3406		17600.94	14269.32	1626.97	33497.23	187	187	3,769.04	sep-17
139	Habitacional	Lot. San Andres	11223		9338.63	7487.45	861.34	17687.42	187	0	1,984.25	sep-17
140	Habitacional	Col. Lourdes	7231		4514.58	6209.63	421.67	11145.88	187	0	1,235.51	mar-11
141	Habitacional	Rto. San Martín I	9524		5714.47	4494.36	526.8	10735.63	187	15	1,204.51	sep-17
142	Habitacional	Lot. Las Arligas	5928		9973.84	12805.67	929.27	23708.78	187	0		
143	Habitacional	Urb. Santa Teresa	972		3680.05	2944.96	337.12	6962.13	187	52		
144	Habitacional	Urb. Santa Teresa	1284		3381.11	3018.98	314.88	6714.97	187	1		
145	Habitacional	Urb. Santa Teresa	1926		3102.81	2817.21	282	6202.02	187	23		
146	Habitacional	Urb. Santa Teresa	2019		3680.05	2959.83	337.12	6977	187	31		
147	Habitacional	Urb. Santa Teresa	2065		10130.95	7555.53	933.08	18619.56	187	52		
148	Habitacional	Col. San Joaquín	11681		22055.68	17708.45	2042.61	41806.74	187	186	4,709.27	sep-17
149	Industrial	KM 18 1/2	14423		4908.75	4255	456.25	9620	187	0	1,087.71	sep-17
150	Servicios	Col. Tierra Virgen	3417		9817.5	8510	912.5	19240	187	0	2,175.43	sep-17
151	Servicios	Col. Tierra Virgen	14027		9817.5	8510	912.5	19240	187	0	2,175.43	sep-17
152	Servicios	Casco Urbano	14591		4908.75	4255	456.25	9620	187	185	1,087.71	sep-17
153	Baldíos	Col. Las Victorias II	3905		13852.87	10931.28	1283.8	26067.96	188	187	2,937.32	sep-17
154	Comercial	Col. San Martín de Porres I	14178		789.6	688.2	73.4	1551.2	188	175	174.86	ago-17
155	Comercial	Sta María	2917		1974	1720.5	183.5	3878	188	187	437.14	ago-17
156	Comercial	Sta María	13887		789.6	688.2	73.4	1551.2	188	0	174.86	ago-17



+15 años

157	Comercial	Sta Maria	14315	1974	1720.5	183.5	3878	188	0	437.14	ago-17
158	Comercial	Parque El Recreo	14231	19740	17229	1835	38804	188	174		
159	Comercial	Parque El Recreo	14236	39480	34506	3670	77656	188	163		
160	Comercial	URB.Providencia II	13896	1974	1720.5	183.5	3878	188	186	437.14	ago-17
161	Habitacional	Com. Valle Las Delicias	20332	4032.46	3081.73	371.37	7465.56	188	122	820.68	may-17
162	Habitacional	Com. Valle Las Delicias	20738	3336.23	2622.91	307.64	6266.78	188	169	700.36	ago-17
163	Habitacional	Urb. Nuevos Horizontes 1	8206	4296.86	4156.05	395.49	8848.4	188	22		
164	Habitacional	Reparto Los Angeles	13283	9870	8602.5	917.5	19390	188	0	2,185.71	ago-17
165	Habitacional	Col. Las Palmeras	6063	3610.91	4055.38	337.11	8003.4	188	1		
166	Habitacional	Urb.Santa Teresa	369	2705.1	2846.36	250.33	5801.79	188	0		
167	Habitacional	Urb.Santa Teresa	151	3704.46	2959.84	339.45	7003.76	188	31		
168	Habitacional	Urb.Santa Teresa	1591	4342.42	3212.72	400.38	7955.52	188	84		
169	Habitacional	Col. San Joaquin	11606	3948	3441	367	7756	188	0	874.29	ago-17
170	Servicios	Reparto Los Angeles	13384	9870	8602.5	917.5	19390	188	0	2,185.71	ago-17
171	Servicios	Reparto Los Angeles	13408	9870	8602.5	917.5	19390	188	0	2,185.71	ago-17
172	Comercial	Lot. Santa Maria	14117	1984.5	1739.1	184.5	3908.1	189	0	439.2	jul-17
173	Comercial	Parque El Recreo	14226	39690	34782	3690	78162	189	184		
174	Comercial	Urb.Santa Teresa	1421	2391.9	2274.54	223.3	4889.74	189	135	552.27	jul-17
175	Habitacional	Com. Valle Las Delicias	20511	3346.73	2641.51	308.64	6296.88	189	188	700.68	jul-17
176	Habitacional	Com. Valle Las Delicias	20553	3346.73	2641.51	308.64	6296.88	189	188	700.68	jul-17
177	Habitacional	Colonía Anemona I	4629	10432.53	13314.59	977.51	24724.63	189	0		
178	Habitacional	Casco Urbano	12634	5824.05	5873.98	535.3	12233.33	189	29		
179	Habitacional	Urb.Santa Teresa	543	4306.2	3194.59	396.92	7897.71	189	84		
180	Habitacional	Urb.Santa Teresa	901	4336.54	3182.37	399.82	7918.73	189	0	877.67	jul-17
181	Habitacional	Urb.Santa Teresa	915	4366.83	3232.02	402.71	8001.56	189	0	887.2	jul-17
182	Habitacional	Urb.Santa Teresa	951	7028.18	5733.48	656.13	13417.79	189	0	1,511.99	jul-17
183	Habitacional	Urb.Santa Teresa	1276	2958.01	2777.74	268.19	6903.94	189	21		
184	Habitacional	Urb.Santa Teresa	1595	4366.83	3232.02	402.71	8001.56	189	188	887.2	jul-17
185	Habitacional	Urb.Santa Teresa	1627	4356.33	3213.87	401.71	7971.91	189	0	883.79	jul-17
186	Habitacional	Urb.Santa Teresa	1636	4359.73	3219.69	402.01	7981.43	189	0	884.88	jul-17
187	Habitacional	Urb.Santa Teresa	1762	4366.83	3232.02	402.71	8001.56	189	0	887.2	jul-17
188	Habitacional	Urb.Santa Teresa	2091	3720.55	3049.7	340.99	7111.24	189	29		
189	Habitacional	Com.El Paraiso	10818	6460	5209.98	586.27	12266.25	189	79		
190	Habitacional	Com.El Paraiso	10915	8927.2	7263.76	831.6	17022.55	189	55		
191	Habitacional	Cton.La Flor	5611	2909.19	3663.64	271.02	6943.85	189	1		
192	Servicios	Casco Urbano	14618	11907	10434.6	1107	23448.6	189	0	2,635.20	jul-17
193	Baldíos	Col. Tierra Virgen	3369	17590.77	14071.5	1629.16	33291.43	190	0	3,707.67	jun-17
194	Baldíos	Sta Maria	2990	16373.96	13079.82	1517.13	30970.91	190	168	3,449.61	jun-17
195	Comercial	Urb. Nuevos Horizontes 1	7977	9975	8789	927.5	19691.5	190	0	2,206.29	jun-17
196	Comercial	Parque El Recreo	14229	19950	17578	1855	39383	190	174		




237	Habitacional	Col. Las Peñitas	10608	34094	30935.58	3146.6	68176.18	192	26	
238	Habitacional	Urb. Santa Teresa	246	3457.09	2872.11	315.82	6645.02	192	16	
239	Habitacional	Urb. Santa Teresa	443	4379.43	3254.58	403.91	8037.92	192	74	abr-17
240	Habitacional	Urb. Santa Teresa	697	4056.07	3147.28	373.03	7576.38	192	37	
241	Habitacional	Urb. Santa Teresa	957	4056.07	3101.03	373.03	7530.13	192	68	
242	Habitacional	Urb. Santa Teresa	1218	4007.98	3129.47	368.38	7505.83	192	29	
243	Habitacional	Urb. Santa Teresa	1460	4275.23	3208.87	393.96	7878.06	192	44	
244	Habitacional	Lot. Tierra Blanca	5841	15677.83	12491.81	1452.19	29621.83	192	167	abr-17
245	Padifos	Col. Tierra Virgen	14043	405.3	362.9	37.7	805.9	193	192	mar-17
246	Comercial	Parque El Recreo	14227	40530	36290	3770	80590	193	193	
247	Comercial	URB. Providencia II	13900	1013.25	907.25	94.25	2014.75	193	191	mar-17
248	Comercial	Urb. Santa Teresa	14175	3039.75	2721.75	282.75	6044.25	193	192	mar-17
249	Habitacional	Com. Valle Las Delicias	20243	4224.4	3354.92	389.65	7968.97	193	192	mar-17
250	Habitacional	Com. Valle Las Delicias	20394	3388.73	2716.91	312.64	6418.28	193	0	mar-17
251	Habitacional	Com. Valle Las Delicias	20542	3388.73	2716.91	312.64	6418.28	193	0	mar-17
252	Habitacional	Urb. Nuevos Horizontes 1	8112	3631.52	4447.87	351.12	8630.51	193	16	
253	Habitacional	Urb. Nuevos Horizontes 1	8119	4617.82	3896.29	445.27	9159.38	193	195	mar-17
254	Habitacional	Lot. San Andres	11435	1546.98	1266.17	143.26	2956.41	193	0	mar-17
255	Habitacional	Reparto Los Angeles	13198	5184.18	4373.12	478.18	10035.48	193	26	
256	Habitacional	Lot. Jerusalem	10052	5681.93	6894.63	536.6	13113.16	193	0	
257	Habitacional	KM 18 1/2	5689	14148.16	11458.81	1309.85	26916.82	193	184	mar-17
258	Habitacional	Urb. Santa Teresa	309	4080.48	3130.33	375.36	7586.17	193	38	
259	Habitacional	Urb. Santa Teresa	1680	2889.93	2828.51	261.71	5980.15	193	6	
260	Habitacional	Urbanizacion Alta Vista	20262	3315.23	2588.46	305.64	6209.33	193	0	mar-17
261	Servicios	Urb. Nuevos Horizontes 1	8216	10132.5	9072.5	942.5	20147.5	193	0	mar-17
262	Servicios	Urb. Nuevos Horizontes 1	8220	10132.5	9072.5	942.5	20147.5	193	0	mar-17
263	Servicios	Urb. Nuevos Horizontes 1	8223	10132.5	9072.5	942.5	20147.5	193	0	mar-17
264	Servicios	Urb. Nuevos Horizontes 1	8297	10132.5	9072.5	942.5	20147.5	193	0	mar-17
265	Servicios	Urb. Nuevos Horizontes 1	14084	10132.5	9072.5	942.5	20147.5	193	0	mar-17
266	Comercial	Lot. Santa Marta	14123	2037	1833.6	189.5	4080.1	194	193	feb-13
267	Comercial	Urb. Nuevos Horizontes 1	8160	10185	9168	947.5	20300.5	194	0	feb-13
268	Comercial	Com. Los Olivos Oriente	14069	2037	1833.6	189.5	4060.1	194	185	feb-17
269	Comercial	Casco Urbano	14523	2037	1833.6	189.5	4060.1	194	193	feb-17
270	Comercial	Casco Urbano	14605	3055.5	2750.4	284.25	6090.15	194	193	feb-17
271	Habitacional	Com. Valle Las Delicias	20116	3399.23	2736.01	313.64	6448.88	194	193	feb-17
272	Habitacional	Urb. Santa Teresa	186	3705.28	3275.82	341.16	7322.26	194	4	
273	Habitacional	Urb. Santa Teresa	1256	3173.84	3013.05	293.51	6480.4	194	0	
274	Habitacional	Urb. Santa Teresa	1269	2687.68	2825.88	237.22	5630.78	194	1	
275	Habitacional	Urb. Santa Teresa	1506	3988.41	3352.61	374.43	7715.45	194	0	
276	Habitacional	Urb. Santa Teresa	1662	4205.94	3176.69	387.34	7769.97	194	58	



277	Habitacional	Urb.Santa Teresa	1837		3810.92	3037.63	349.62	7198.17	194	28	645.74	feb-17
278	Habitacional	Lot.Tierra Blanca	5805		3102.78	2548.38	286.15	5937.31	194	192		
279	Habitacional	Com.El Paraiso	10838		6504.6	5367.76	600.95	12473.21	194	83		
280	Habitacional	Com.El Paraiso	10940		6590.62	5374.18	608.71	12573.51	194	193	1,371.32	21-2017
281	Servicios	Col.Providencia I	13879		10185	9168	947.5	20300.5	194	192	2,247.43	21-2017
282	Baldios	Col. San Joaquin	11900		17586.8	15370.27	1628.58	34585.65	195	26		
283	Comercial	Urb. Nuevos Horizontes 1	7988		10237.5	9264	952.5	20454	195	0	2,257.71	ene-17
284	Comercial	Lot. Los Gemelos	14425		2047.5	1852.8	190.5	4090.8	195	193	451.54	ene-17
285	Comercial	Parque El Recreo	14228		20475	18528	1905	40908	195	195		
286	Comercial	Parque El Recreo	14237		40950	37056	3810	81816	195	175		
287	Comercial	KM 17 1/2	14344		5118.75	4632	476.25	10227	195	193	1,128.86	ene-17
288	Comercial	KM 17 1/2	14691		1023.75	926.4	95.25	2045.4	195	193	225.77	ene-17
289	Comercial	Col.San Martin de Porres II	13920		2047.5	1852.8	190.5	4090.8	195	193	451.54	ene-17
290	Comercial	Casco Urbano	14556		5118.75	4632	476.25	10227	195	182	1,128.86	ene-17
291	Comercial	Casco Urbano	14668		5118.75	4632	476.25	10227	195	194	1,128.86	ene-17
292	Comercial	Urb.Santa Teresa	14355		819	741.12	76.2	1636.32	195	193	180.62	ene-17
293	Comercial	Col. San Joaquin	13857		2047.5	1852.8	190.5	4090.8	195	194	451.54	dic-16
294	Habitacional	Col. Santa Gertrudis	13567		10177.03	8337.31	940.41	19454.75	195	160	2,114.78	ene-17
295	Habitacional	Col. Santa Gertrudis	13678		8724.91	9014.04	809.66	18548.61	195	1		
296	Habitacional	Com. Valle Las Delicias	20245		3436.95	2605.88	316.14	6358.97	195	145	681.86	ene-17
297	Habitacional	Com. Valle Las Delicias	20469		3409.73	2755.21	314.64	6479.58	195	195	702.33	ene-17
298	Habitacional	Com. Valle Las Delicias	20651		3409.73	2755.21	314.64	6479.58	195	194	702.33	ene-17
299	Habitacional	Urb. Nuevos Horizontes 1	8222		7714.29	6335.37	713.25	14762.91	195	194	1,602.82	ene-17
300	Habitacional	Urb. Nuevos Horizontes 1	8356		4438.8	4231.01	409.03	9078.84	195	48		
301	Habitacional	Sta Maria	2921		6675.27	5869.1	616.84	13161.21	195	39		
302	Habitacional	Col.Dulce Nombre de Maria	6220		10218.79	8476.6	943.5	19638.89	195	128	2,122.40	dic-16
303	Habitacional	Lot. San Andres	11179		1469.92	1369.32	137.78	2997.02	195	26		
304	Habitacional	Col.Lourdes	7238		12246.68	10001.44	1131.76	23379.88	195	194	2,543.27	ene-17
305	Habitacional	Rto. San Martin II	9532		5724.87	4695.66	528.42	10949.15	195	194	1,187.02	ene-17
306	Habitacional	Cton. las Delicias	21618		1023.75	926.4	95.25	2045.4	195	193	225.77	ene-17
307	Habitacional	KM 17 1/2	14297		2047.5	1852.8	190.5	4090.8	195	194	451.54	ene-17
308	Habitacional	Urb.Santa Teresa	60		3015.11	3957.63	279.49	7252.23	195	0	745.95	dic-09
309	Habitacional	Urb.Santa Teresa	292		7213.94	6014.08	663.64	13891.66	195	35		
310	Habitacional	Urb.Santa Teresa	2189		3031.34	2278.4	277.98	5567.72	195	6		
311	Habitacional	Lot.Tierra Blanca	5804		32232.62	25566.03	2968.71	60767.36	195	202	6,519.82	dic-16
312	Habitacional	Lot.Tierra Blanca	5865		5011.89	4895.1	461.27	10368.26	195	30		
313	Habitacional	Col. San Joaquin	11714		4645.76	3297.95	427.56	8371.27	195	58		
314	Industrial	Com. Los Olivos Oriente	14060		3071.25	2779.2	285.75	6136.2	195	193	677.31	ene-17
315	Industrial	KM 17 1/2	14395		1023.75	926.4	95.25	2045.4	195	194	225.77	ene-17
316	Servicios	Col. Tierra Virgen	3388		10237.5	9264	952.5	20454	195	193	2,257.71	ene-17





317	Servicios	Col. Tierra Virgen	14035		3071.25	2779.2	285.75	6136.2	195	192	677.31	ene-17
318	Servicios	Urb. Nuevos Horizontes 1	14090		10237.5	9264	952.5	20454	195	0	2,257.71	ene-17
319	Servicios	Urb. Nuevos Horizontes 1	14091		10237.5	9264	952.5	20454	195	0	2,257.71	ene-17
320	Servicios	KM 18 1/2	14787		61425	56019	5715	123159	195	194	13,551.43	dic-16
321	Servicios	Cton.La Flor	14321		1512	1116.27	139.95	2768.22	195	110		dic-16
322	Comercial	Canton La palma	14342		2058	1872.1	191.5	4121.6	196	194	453.60	dic-16
323	Comercial	KM 18 1/2	5324		30870	28081.5	2872.5	61824	196	0	6,804.00	dic-16
324	Comercial	Casco Urbano	14588		2058	1872.1	191.5	4121.6	196	197	453.60	dic-16
325	Comercial	Casco Urbano	14669		4116	3744.2	383	8243.2	196	0	907.20	dic-16
326	Comercial	Cton.La Flor	14356		2058	1872.1	191.5	4121.6	196	195	453.60	dic-16
327	Habitacional	Lot. Santa Maria	7876		5612.63	4664.01	518.14	10794.78	196	195	1,166.29	dic-16
328	Habitacional	Com. Valle Las Delicias	7148		4311.34	3511.84	397.93	8221.11	196	195	886.95	dic-16
329	Habitacional	Com. Valle Las Delicias	20519		4311.34	3511.84	397.93	8221.11	196	195	689.35	dic-16
330	Habitacional	Col. Tierra Virgen	3233		20526.02	17324.53	1899.37	39749.92	196	195	4,315.82	dic-16
331	Habitacional	Urb. Nuevos Horizontes 1	8280		3706.18	4663.17	345.57	8714.92	196	1		dic-16
332	Habitacional	Sta Maria	2493		6854.11	5633.99	633.93	13122.03	196	194	1,418.75	dic-16
333	Habitacional	Santa Fe	3975		16365.07	13698.99	1513.28	31577.34	196	194	3,422.45	dic-16
334	Habitacional	Rto. San Martin II	9633		4214.52	4836.31	391.1	9443.93	196	1		dic-16
335	Habitacional	Cton. las Delicias	20888		7070.16	6093.84	654.02	13818.02	196	216	1,495.49	dic-16
336	Habitacional	Cton. las Delicias	22643		8132.84	6846.93	750.53	15730.3	196	0	1,698.53	dic-16
337	Habitacional	KM 18 1/2	4912		18765.61	15938.65	1737.41	36441.67	196	199	3,961.03	dic-16
338	Habitacional	URB.Providencia II	5470		3066.55	5843.76	370.9	10181.21	196	1		dic-16
339	Habitacional	KM 17 1/2	5681		51915.67	43927.62	4801.59	100644.88	196	183	10,922.28	dic-16
340	Habitacional	Casco Urbano	5215		3087	2808.15	287.25	6182.4	196	196	680.40	dic-16
341	Habitacional	Col.San Martin de Porres II	12282		17807.02	14787.5	1645.13	34239.65	196	166	3,706.81	dic-16
342	Habitacional	Centro Urbano	9440		4260.88	4960.88	395.87	9617.63	196	1		dic-16
343	Habitacional	Urb.Santa Teresa	142		7417.92	5796.29	682.99	13897.2	196	45		dic-16
344	Habitacional	Urb.Santa Teresa	1615		11727.31	11377.61	1074.28	24179.2	196	13		dic-16
345	Habitacional	Urb.Santa Teresa	1649		3578.69	3988.63	445.61	8112.93	196	2		dic-16
346	Habitacional	Urb.Santa Teresa	1708		4718.06	4248.32	431.17	9397.55	196	5		dic-16
347	Habitacional	Urb.Santa Teresa	1717		3434.32	3218.6	319.95	6972.87	196	0		dic-16
348	Habitacional	Urb.Santa Teresa	1977		4396.23	3285.22	405.51	8086.96	196	201	865.35	dic-16
349	Habitacional	Urb.Santa Teresa	2245		4153.71	3239.13	382.35	7775.19	196	37		dic-16
350	Habitacional	Urbanizacion Alta Vista	20249		3420.23	2774.51	315.64	6510.38	196	171	702.56	dic-16
351	Habitacional	Com. Valle Las Delicias	11302		3144.71	2927.7	289.4	6361.81	197	39		nov-16
352	Habitacional	Com. Valle Las Delicias	20466		3430.73	2793.91	316.64	6541.28	197	194	702.77	nov-16
353	Habitacional	Com. Valle Las Delicias	20517		3430.73	2793.91	316.64	6541.28	197	196	702.77	nov-16
354	Habitacional	Cton. La Palma	5740		42882.91	36864.8	3968.92	83716.63	197	78	9,064.76	nov-16
355	Habitacional	Barrio El Calvario	5355		14174.8	11956.52	1311.05	27442.37	197	150	2,954.48	oct-16
356	Habitacional	Col.San Martin de Porres II	12405		14695.81	12152.63	1357.36	28205.8	197	169	3,021.72	oct-16



357	Habitacional	Col. Providencia I	12526	7374.15	10681.41	690.26	18745.82	197	1	
358	Habitacional	Col. Rosalinda	10713	14163.62	13250.82	1308.01	28722.45	197	45	
359	Habitacional	Urb. Santa Teresa	850	4159.3	3190.66	382.89	7732.85	197	22	
360	Habitacional	Urb. Santa Teresa	2132	4299.38	3255.88	396.26	7951.52	197	35	
361	Industrial	Col. San Martín de Porres II	13918	2275.35	2080.65	211.75	4667.75	197	193	499.56 nov-16
362	Comercial	Parque El Recreo	14222	41580	38220	3870	83670	198	195	
363	Comercial	Canton La palma	14353	2079	1911	193.5	4183.5	198	201	457.71 oct-16
364	Comercial	Com. Los Olivos Oriente	14062	2079	1911	193.5	4183.5	198	193	457.71 oct-16
365	Comercial	Com. Los Olivos Oriente	14063	2079	1911	193.5	4183.5	198	198	457.71 oct-16
366	Comercial	Urb. Santa Teresa	809	2079	1911	193.5	4183.5	198	197	457.71 oct-16
367	Comercial	Urb. Santa Teresa	14165	2079	1911	193.5	4183.5	198	0	457.71 oct-16
368	Habitacional	Com. Valle Las Delicias	20629	3441.23	2813.41	317.64	6572.28	198	167	702.97 oct-16
369	Habitacional	Com. Valle Las Delicias	23843	3313.9	2987.83	305.53	6607.26	198	22	
370	Habitacional	Canton La palma	5342	10972.05	9209.36	1015.53	21196.94	198	198	2,272.83 oct-16
371	Habitacional	Lot. San Andres	11250	1569.03	1306.7	145.36	3021.09	198	0	322.61 oct-16
372	Habitacional	Reparto Los Angeles	13292	4203.6	4921.04	390.05	9514.69	198	1	
373	Habitacional	KM. 16 1/2	5680	5328.79	4406.22	492.61	10227.62	198	196	1,097.54 oct-16
374	Habitacional	Santa Fe	4097	4424.57	5435.28	412.85	10272.7	198	1	
375	Habitacional	Col. San Francisco	12268	3612.11	4848.92	336.56	8797.59	198	0	939.96 mar-11
376	Habitacional	Col. Rosalinda	10655	9334.02	7246.04	858.85	17436.91	198	198	1,846.37 oct-16
377	Habitacional	Urb. Santa Teresa	1817	4404.63	3300.78	406.31	8111.72	198	197	858.83 oct-16
378	Habitacional	Urb. Santa Teresa	1900	4300.43	3239.28	396.36	7936.07	198	75	
379	Baldios	Col. Santa Gertrudis	13532	13261.93	10616.62	1229.32	25107.87	199	0	2,708.07 oct-16
380	Baldios	Calle Radio Vea	4925	14807.15	12202.81	1374.7	28384.66	199	198	3,075.76 oct-16
381	Comercial	San Andres	14021	2089.5	1930.6	194.5	4214.6	199	199	459.77 sep-16
382	Habitacional	Com. Valle Las Delicias	20668	3451.73	2833.01	318.64	6603.38	199	198	703.16 sep-16
383	Habitacional	Com. Valle Las Delicias	21569	2089.5	1930.6	194.5	4214.6	199	200	440.64 sep-15
384	Habitacional	Cton. La Palma	5081	4458.23	5336.12	416.28	10210.63	199	1	
385	Habitacional	Cton. La Palma	5082	19992.09	21700.47	1843.02	43535.58	199	37	
386	Habitacional	Sta Maria	8793	6903.41	5764.87	638.62	13306.9	199	81	
387	Habitacional	Lot. Los Angeles	10429	11587.87	15135.47	1080.46	27803.8	199	0	2,932.06 nov-10
388	Habitacional	KM. 16 1/2	5097	14033.87	11811.09	1297.15	27142.11	199	197	2,900.53 sep-16
389	Habitacional	Urb. Santa Teresa	616	2571.52	2797.47	234.44	5603.43	199	2	555.35 may-10
390	Habitacional	Urb. Santa Teresa	1783	3949.61	3127.39	362.85	7439.85	199	38	
391	Habitacional	Urb. Santa Teresa	1896	4408.83	3308.62	406.71	8124.16	199	198	855.52 sep-16
392	Servicios	KM. 16 1/2	14811	8358	7722.4	778	16858.4	199	198	1,839.09 sep-16
393	Servicios	URB. Providencia II	13898	5223.75	4826.5	486.25	10536.5	199	199	1,149.43 sep-16
394	Servicios	Casco Urbano	14623	3134.25	2895.9	291.75	6321.9	199	0	689.66 sep-16
395	Comercial	Urb. Nuevos Horizontes 1	8384	2100	1950.3	195.5	4245.8	200	202	461.83 ago-16
396	Comercial	Urb. Nuevos Horizontes 1	14081	2100	1950.3	195.5	4245.8	200	198	461.83 ago-16



397	Comercial	Santa Fe	1396	6300	5850.9	596.5	12737.4	200	33	1,385.49	ago-16
398	Comercial	URB.Providencia II	1390	6532	6065.53	608.02	13205.55	200	198	1,436.39	ago-16
399	Comercial	Urb.Santa Teresa	1417	2100	1950.3	195.5	4245.8	200	0	461.83	ago-16
400	Comercial	Lo.Tierra Blanca	1419	2100	1950.3	195.5	4245.8	200	199	461.83	ago-16
401	Habitacional	Urb. Nuevos Horizontes 1	809	9851.04	8735.17	910.05	19496.26	200	34		
402	Habitacional	Urb. Nuevos Horizontes 1	823	4856.46	4192.98	448.91	9498.35	200	32		
403	Habitacional	Col. La Palma	527	11045.55	9346.91	1022.53	21414.99	200	199	2,287.86	ago-16
404	Habitacional	Colonia Anemona I	469	14314.61	12179.87	1324.3	27818.78	200	81		
405	Habitacional	Urb.Santa Teresa	150	4413.03	3316.5	407.11	8136.64	200	198	852.19	ago-16
406	Habitacional	Urb.Santa Teresa	151	5041.08	4110.22	462.6	9613.9	200	46		
407	Habitacional	Urb.Santa Teresa	184	4392.82	3303.96	405.18	8101.96	200	88		
408	Habitacional	Urb.Santa Teresa	185	4352.4	3293.64	401.32	8047.36	200	57		
409	Habitacional	Urb.Santa Teresa	210	4413.03	3316.5	407.11	8136.64	200	198	852.19	ago-16
410	Comercial	Colonia Anemona I	1400	1902.6	2106.36	176.7	4185.66	201	231	452.98	dic-13
411	Comercial	Col. San Miguel	1400	2110.5	1970.1	196.5	4277.1	201	199	463.89	jul-16
412	Comercial	Col.Providencia I	1387	2110.5	1970.1	196.5	4277.1	201	202	463.89	jul-16
413	Comercial	Col.San Marín de Porres II	1391	2110.5	1970.1	196.5	4277.1	201	200	463.89	jul-16
414	Comercial	Casco Urbano	1446	4221	3940.2	393	8554.2	201	200	927.77	jul-16
415	Comercial	Casco Urbano	1456	7386.75	6895.35	687.75	14969.85	201	0	1,623.60	jul-16
416	Comercial	Urb.Santa Teresa	103	3165.75	2955.15	284.75	6415.65	201	200	695.83	jul-16
417	Comercial	Urb.Santa Teresa	1413	21105	19701	1965	42771	201	0	4,638.86	jul-16
418	Habitacional	Col. Santa Gertrudis	1378	11534.62	13151.41	1074.4	25760.43	201	1		
419	Habitacional	Com. Valle Las Delicias	2038	4376.44	3633.36	404.13	8413.93	201	0	887.64	jul-16
420	Habitacional	Com. Valle Las Delicias	2039	3472.73	2872.51	320.64	6665.88	201	0	703.48	jul-16
421	Habitacional	Com. Valle Las Delicias	2044	3450.68	2862.13	318.54	6631.35	201	90		
422	Habitacional	Com. Valle Las Delicias	2046	3472.73	2872.51	320.64	6665.88	201	200	703.48	jul-16
423	Habitacional	Urb.Santa Teresa	952	4011.29	3169.72	368.74	7549.75	201	37		
424	Habitacional	Urb.Santa Teresa	1055	4417.23	3324.42	407.51	8149.16	201	200	848.81	jul-16
425	Habitacional	Urb.Santa Teresa	1064	4267.44	3258.47	393.21	7919.12	201	30		
426	Habitacional	Urb.Santa Teresa	1700	3234.29	2938.17	296.13	6468.59	201	1		
427	Habitacional	Urb.Santa Teresa	1937	3732.53	2998.26	342.13	7072.92	201	37		
428	Habitacional	Urbanización Alta Vista	20248	3472.73	2872.51	320.64	6665.88	201	200	703.48	jul-16
429	Industrial	C.Panamericana Km 19	14267	6331.5	5910.3	589.5	12831.3	201	200	1,391.66	jul-16
430	Publico	Col.Providencia I	13876	4221	3940.2	393	8554.2	201	0	927.77	jul-16
431	Servicios	Colonia Anemona I	14012	3165.75	2955.15	294.75	6415.65	201	200	695.83	jul-16
432	Servicios	Casco Urbano	14477	7386.75	6895.35	687.75	14969.85	201	0	1,623.60	jul-16
433	Comercial	Urb. Nuevos Horizontes 1	14083	21210	19900	1975	43085	202	50	4,659.43	jun-16
434	Comercial	Cton. La Palma	14358	2095.8	1942.6	195.1	4233.5	202	201	467.32	jun-16
435	Comercial	Reparto Los Angeles	14111	3181.5	2985	296.25	6462.75	202	0	698.91	jun-16
436	Comercial	URB.Providencia II	13897	2121	1990	197.5	4308.5	202	200	467.5	jun-16



437	Comercial	URB.Providencia II	13899	2121	1990	197.5	4308.5	202	202	465.94	Jun-16
438	Comercial	Casco Urbano	14673	26700.8	31929	2508.39	61138.19	202	190	6,808.83	Jun-16
439	Comercial	Col.San Luis	13943	5991.32	5622	558.91	12172.23	202	0	1,316.24	Jun-16
440	Comercial	Cton.La Flor	14286	3181.5	2985	296.25	6462.75	202	0	688.91	Jun-16
441	Habitacional	Cton. La Palma	5694	3470.29	2912.41	322.64	6705.34	202	1	703.75	may-16
442	Habitacional	URB.Providencia II	9730	13661.96	12427.46	1261.87	27351.29	202	29	4,499.51	
443	Habitacional	KM 17 1/2	5678	21799.14	18774.85	2016.27	42590.26	202	200		
444	Habitacional	Col.Rosalinda	10746	11981.23	10275.27	1101.75	23358.25	202	57		
445	Habitacional	Urb.Santa Teresa	111	3730.54	3056.96	341.91	7129.41	202	37		
446	Habitacional	Urb.Santa Teresa	934	4421.43	3332.38	407.91	8161.72	202	202	845.42	Jun-16
447	Habitacional	Urb.Santa Teresa	1564	5753.24	4465.88	530.46	10749.58	202	166	1,117.17	Jun-16
448	Habitacional	Urb.Santa Teresa	2025	4329.12	3298.77	389.1	8026.99	202	30		
449	Habitacional	Cton.La Flor	14774	10605	9950	987.5	21542.5	202	0	2,329.71	Jun-16
450	Industrial	Cton.El Mojon	14196	5938.8	5572	553	12063.8	202	0	1,304.64	Jun-16
451	Servicios	Cton.El Mojon	14193	2121	1990	197.5	4308.5	202	199	465.94	Jun-16
452	Servicios	Col.San Carlos	14352	10605	9950	987.5	21542.5	202	0		
453	Comercial	Urb. Nuevos Horizontes 1	14082	2131.5	2010	198.5	4340	203	201	468.00	may-16
454	Comercial	Col.San Marlin de Porres II	13924	1278.9	1206	119.1	2604	203	202	280.80	may-16
455	Comercial	Calle a Perulapia - Suchiloto	14313	2131.5	2010	198.5	4340	203	0	468.00	may-16
456	Habitacional	Col. Santa Gertrudis	13573	13111.54	11436.96	1212.6	25761.1	203	29		
457	Habitacional	Col. Santa Gertrudis	13664	15583.92	15589.58	1438.87	32612.37	203	45		
458	Habitacional	Com. Valle Las Delicias	20510	3493.73	2912.41	322.64	6728.78	203	202	703.75	may-16
459	Habitacional	Com. Valle Las Delicias	20591	3493.73	2912.41	322.64	6728.78	203	187	703.75	may-16
460	Habitacional	Com. Valle Las Delicias	20682	3493.73	2912.41	322.64	6728.78	203	177	703.75	may-16
461	Habitacional	Cton. La Palma	5261	4475.5	4004.34	414.74	8894.58	203	186	935.88	may-16
462	Habitacional	Sta Maria	2667	5807.05	7150.38	531.54	13488.97	203	17	1,397.13	dic-10
463	Habitacional	KM.16 1/2	5093	8609.21	7265.12	796.51	16670.84	203	140	1,753.99	may-16
464	Habitacional	Cton. las Delicias	20854	9631.09	8616.95	890.39	19138.43	203	202	2,013.93	may-16
465	Habitacional	Cton. las Delicias	20903	11543.27	10327.6	1066.48	22937.35	203	0	2,413.82	may-16
466	Habitacional	Urb.Santa Teresa	210	4425.63	3340.38	408.31	8174.32	203	202	841.98	may-16
467	Habitacional	Urb.Santa Teresa	839	4425.63	3340.38	408.31	8174.32	203	202	841.98	may-16
468	Habitacional	Urb.Santa Teresa	1088	4425.63	3340.38	408.31	8174.32	203	202	841.98	may-16
469	Habitacional	Urb.Santa Teresa	1167	3822.25	3043.26	350.67	7216.18	203	31		
470	Habitacional	Urb.Santa Teresa	1317	4425.63	3340.38	408.31	8174.32	203	202	841.98	may-16
471	Habitacional	Urb.Santa Teresa	1831	4425.63	3340.38	408.31	8174.32	203	202	841.98	may-16
472	Habitacional	Urb.Santa Teresa	1835	2519.88	2846.58	234.23	5600.69	203	0	529.76	dic-09
473	Habitacional	Urb.Santa Teresa	2162	4070.61	3174.46	374.4	7619.47	203	53		
474	Industrial	Com. Los Olivos Oriente	14066	3197.25	3015	297.75	6510	203	0	702.00	may-16
475	Comercial	Urb. Nuevos Horizontes 1	14087	2142	2030.1	199.5	4371.6	204	0	470.06	abr-16
476	Comercial	Parque El Recreo	14238	42840	40952	3990	87782	204	135		



477	Comercial	Km. 14 1/2	14396	4284	4060.2	399	8743.2	204	0	940.11	abr-16
478	Comercial	URB.Providencia II	13906	3213	3045.15	299.25	6557.4	204	204	705.09	abr-16
479	Comercial	Urb.Santa Teresa	14174	4284	4060.2	399	8743.2	204	0	940.11	abr-16
480	Habitacional	Com. Valle Las Delicias	20381	3474.83	2921.59	320.84	6717.26	204	157		
481	Habitacional	Col. Las Victorias II	3729	7252.77	6147	670.43	14070.2	204	203	1,469.23	abr-16
482	Habitacional	Com. Los Olivos Oriente	11676	2846.86	3564.3	266.66	6677.82	204	0	687.00	abr-16
483	Habitacional	KM 18 1/2	4951	15512.61	13288.46	1435.06	30236.13	204	135	3,161.34	abr-16
484	Habitacional	Urb.Santa Teresa	138	3176.55	2967.56	292.18	6436.29	204	2		
485	Habitacional	Urb.Santa Teresa	389	5399.7	4374.81	501.11	10275.62	204	1		
486	Habitacional	Urb.Santa Teresa	854	4348.99	3338.43	400.99	8088.41	204	32		
487	Habitacional	Urb.Santa Teresa	1106	30403.1	24460.27	2847.95	57711.32	204	196	6,349.32	Jul-16
488	Habitacional	Urb.Santa Teresa	1223	4071.42	3215.17	374.48	7661.07	204	34		
489	Habitacional	Urb.Santa Teresa	1313	3937.52	3118.22	361.68	7417.42	204	47		
490	Habitacional	Urb.Santa Teresa	2057	4429.83	3348.42	408.71	8186.96	204	203	838.52	abr-16
491	Habitacional	Urb.Santa Teresa	2106	4080.87	3237.02	375.38	7693.27	204	38		
492	Habitacional	Urbanizacion Alta Vista	20137	3504.23	2932.51	323.64	6760.38	204	122	703.86	abr-16
493	Servicios	Col.San Francisco	13861	10581.48	10028.69	885.53	21595.7	204	193	2,322.08	abr-16
494	Servicios	Col.San Martin de Porres II	13921	4284	4060.2	399	8743.2	204	0	940.11	abr-16
495	Servicios	Urb.Santa Teresa	14616	21420	20301	1995	43716	204	0	4,700.57	abr-16
496	Baldios	Col.Tierra Virgen II	14045	7318.5	6971.02	681.7	14971.22	205	204	1,605.19	mar-16
497	Comercial	Sta Maria	13936	2753.15	2944.65	256.64	5954.44	205	0	640.68	mar-16
498	Comercial	Col.San Luis	14670	3228.75	3075.45	300.75	6604.95	205	0	708.17	mar-16
499	Comercial	Clon.El Mojon	14195	3228.75	3075.45	300.75	6604.95	205	204	708.17	mar-16
500	Habitacional	Com. Valle Las Delicias	20696	3514.73	2952.71	324.64	6792.08	205	204	703.96	mar-16
501	Habitacional	Col. Tierra Virgen	3143	23230.3	20200.01	2148.68	45578.99	205	134	4,751.76	mar-16
502	Habitacional	Col. Tierra Virgen	3204	17138.47	14825.22	1585.46	33549.15	205	56		
503	Habitacional	Sta Maria	2520	7538.34	8503.87	707.5	16749.71	205	1	1,731.32	feb-13
504	Habitacional	Sta Maria	2572	6515.03	6635.7	610.3	13761.03	205	1		
505	Habitacional	Sta Maria	2838	7045	5993.95	652.11	13691.06	205	135	1,423.55	mar-16
506	Habitacional	Col.America	10396	23725.91	20672.59	2197.23	46595.73	205	168		
507	Habitacional	Urb.Santa Teresa	401	4434.03	3356.5	409.11	8199.64	205	205	1,423.55	mar-16
508	Habitacional	Urb.Santa Teresa	802	4096.07	3186.48	376.83	7659.38	205	56		
509	Habitacional	Urb.Santa Teresa	891	4393.61	3332.55	405.25	8131.41	205	87		
510	Habitacional	Lot.Tierra Blanca	5876	2514.01	2145.31	232.78	4892.1	205	204	505.79	feb-16
511	Comercial	Com. Los Olivos Oriente	14059	2163	2070.6	201.5	4435.1	206	0	474.17	feb-16
512	Comercial	Idcolonia	14061	3244.5	3105.9	302.25	6652.65	206	185	711.26	feb-16
513	Habitacional	Urb. Nuevos Horizontes 1	8340	5015.81	4267.67	464.12	9747.6	206	205	1,005.61	feb-16
514	Habitacional	Col. La Palma	5550	8687.96	7416.62	804.01	16908.59	206	205	1,756.52	feb-16
515	Habitacional	Cañón El Sauce	10307	104740.9	96240.23	9706.73	210686.86	206	80		
516	Habitacional	Col.Rosalinda	10749	32121.48	27844.28	2973.51	62939.27	206	197	6,524.76	sep-16



517	Habitacional	Col. San Pedro	9849	6106.37	5246.71	565	11918.08	206	205	1,230.84	feb-16
518	Habitacional	Urb. Santa Teresa	843	3217.76	3000.38	297.68	6515.82	206	0		feb-16
519	Habitacional	Col. San Joaquín	11808	18017.31	12942.06	1651.53	32610.9	206	204	3,231.51	ago-16
520	Servicios	Rto. San Martín II	13987	57977.1	53933.79	5398.38	117309.27	206	198	12,730.71	
521	Baldíos	Col. Las Victorias II	3896	23651.01	18474.15	2184.74	44309.9	207	129		ene-16
522	Baldíos	Col. Santa María III.	2804	16931.23	14181.12	1570.05	32682.4	207	0	3,398.19	ene-16
523	Comercial	Col. San Martín de Porres I	14179	2173.5	2091	202.5	4467	207	0	476.23	ene-16
524	Comercial	Sta María	13928	4347	4182	405	8934	207	206	952.46	ene-16
525	Comercial	KM 17 1/2	14770	4347	4182	405	8934	207	205	952.46	ene-16
526	Comercial	Casco Urbano	15123	17647.5	13695	1635	32977.5	207	167	3,417.09	ene-16
527	Comercial	Urb. Santa Teresa	14156	3260.25	3136.5	303.75	6700.5	207	206	716.50	ene-16
528	Habitacional	Col. Santa Gertrudis	13665	11915.09	10355.37	1102.16	23372.62	207	54		ene-16
529	Habitacional	Com. Valle Las Delicias	20186	3535.73	2993.41	326.64	6855.78	207	0	704.12	ene-16
530	Habitacional	Col. Tierra Virgen	3145	6999.95	7410.03	654.67	15064.65	207	1	1,550.00	sep-13
531	Habitacional	Urb. Nuevos Horizontes 1	7987	6412.28	7828.73	589.71	14830.72	207	5		
532	Habitacional	Sta María	2687	5424.84	4759.64	501.76	10686.24	207	65		ene-16
533	Habitacional	Lot. Las Mercedes	10072	8714.21	7467.62	806.51	16988.34	207	80	1,757.30	
534	Habitacional	KM 18 1/2	5685	20487.59	18096.7	1895.98	40480.27	207	79		
535	Habitacional	KM 17 1/2	6851	20270.28	20443.37	1869.5	42563.13	207	29		
536	Habitacional	Urb. Santa Teresa	1793	4422.22	3366.1	407.98	8196.3	207	65		dic-09
537	Habitacional	Urb. Santa Teresa	1995	2577.52	2906.29	235.06	5718.87	207	1	529.76	
538	Habitacional	Urb. Santa Teresa	2067	3472.4	3269.58	320.47	7062.45	207	2		
539	Habitacional	Urb. Santa Teresa	2094	4145.78	3234.23	384.7	7764.71	207	0		
540	Habitacional	Urb. Santa Teresa	2136	4143.29	3291.87	381.35	7816.51	207	7		
541	Servicios	KM 17 1/2	5684	10867.5	10455	1012.5	22335	207	183	2,381.14	ene-16
542	Servicios	Casco Urbano	14458	3260.25	3136.5	303.75	6700.5	207	206	714.34	ene-16
543	Baldíos	Lot. Tierra Blanca	5803	5773.69	5172.66	535.26	11481.61	208	0	1,187.19	dic-15
544	Comerciat	Parque El Recreo	14225	43680	42230	4070	89980	208	175		
545	Comercial	KM 17 1/2	14420	1092	1055.75	101.75	2249.5	208	210	239.14	dic-15
546	Comercial	Casco Urbano	6676	21840	21115	2035	44990	208	0	4,782.86	dic-15
547	Comercial	Urb. Santa Teresa	1275	2272.2	2246.8	211.9	4730.9	208	205	504.98	dic-15
548	Comercial	Urb. Santa Teresa	14168	2133.6	2014.78	198.7	4347.08	208	194	460.81	dic-15
549	Habitacional	Com. Valle Las Delicias	20300	3546.23	3013.91	327.64	6887.78	208	188	704.18	dic-15
550	Habitacional	Com. Valle Las Delicias	20666	3546.23	3013.91	327.64	6887.78	208	207	704.18	dic-15
551	Habitacional	Col. San Martín de Porres I	10322	1843.34	1589.57	170.14	3603.05	208	218	367.34	dic-15
552	Habitacional	Clon. La Palma	5300	4184.16	3925.24	388.3	8497.7	208	213	887.74	dic-15
553	Habitacional	Rto. San Martín I	958	5392.83	4631.94	498.31	10523.08	208	194	1,075.95	dic-15
554	Habitacional	Col. Santa María III	306	4697.79	4007.58	434.86	9140.23	208	100	933.72	dic-15
555	Habitacional	KM 18 1/2	490	6493.28	5643.16	600.97	12737.41	208	0	1,304.27	dic-15
556	Habitacional	KM 18 1/2	507	6242.29	5577.72	577.06	12397.07	208	209	1,272.39	dic-15



557	Habitacional	Col. Maravilla	611	2618.02	3710.31	247.09	6575.42	208	0	651.27	ago-09
558	Habitacional	Col. Providencia I	1503	39083.64	33156.62	3607.92	75048.18	208	205	7,713.94	dic-15
559	Habitacional	Urb. Santa Teresa	1750	4446.63	3380.98	410.31	8237.92	208	207	824.36	dic-15
560	Habitacional	Urb. Santa Teresa	191	3394.71	3072.02	313.02	6779.75	208	2		dic-15
561	Habitacional	Urb. Santa Teresa	202	4446.63	3380.98	410.31	8237.92	208	207	824.36	dic-15
562	Habitacional	Urb. Santa Teresa	213	4446.63	3380.98	410.31	8237.92	208	201	824.36	dic-15
563	Habitacional	C. Panamericana Km 19	536	7395.8	6585.37	683.45	14664.62	208	0	1,504.16	dic-15
564	Servicios	Reparto Los Angeles	14100	1092	1056.75	101.75	2249.5	208	208	239.14	dic-15
565	Comercial	Casco Urbano	1512	44647.5	35070	4137.5	83855	209	169	8,623.71	nov-15
566	Habitacional	Urb. Santa Teresa	1042	4217.07	3272.57	388.38	7878.02	209	44		
567	Habitacional	Urb. Santa Teresa	1876	3905.47	3201.86	358.63	7465.96	209	17		
568	Comercial	Urb. Santa Teresa	1415	2205	2152.8	205.5	4563.3	210	0	482.40	oct-15
569	Habitacional	Col. Rosalinda	1076	11547.33	15177.58	1090.89	27815.8	210	0	2,777.82	mar-11
570	Habitacional	Cton. La Flor	569	11026	10764	1027.5	22816.5	210	224	2,412.00	oct-15
571	Servicios	URB. Providencia II	13916	8820	8611.2	822	18253.2	210	0	1,929.60	oct-15
572	Servicios	KM 18 1/2	14437	3307.5	3229.2	308.25	6844.95	210	0	723.60	oct-15
573	Comercial	Col. Tierra Virgen	3204	6646.5	6628.8	619.5	13894.3	211	190	1,360.80	dic-16
574	Comercial	Centro Urbano	13988	3323.25	3260.4	309.75	6893.4	211	0	726.69	sep-15
575	Comercial	Col. Las Peñitas	14468	22995	25839	2163	50997	211	208	5,604.82	sep-15
576	Habitacional	Urb. Nuevos Horizontes 1	8308	11902.67	13944.36	1098.11	26945.14	211	1		
577	Habitacional	Col. Santa María 2	8811	8819.21	7674.12	816.51	17309.84	211	189	1,760.11	sep-15
578	Habitacional	Lot. San Andres	11338	20027.24	13915.55	1841.75	35784.54	211	0	3,472.26	sep-15
579	Habitacional	Urb. Santa Teresa	803	4257.57	3353.83	392.25	8003.65	211	28		
580	Habitacional	Urb. Santa Teresa	1630	4459.23	3405.82	411.51	8276.56	211	206	813.41	sep-15
581	Habitacional	Urb. Santa Teresa	1932	2723.48	2932.23	248.98	5904.69	211	1	529.76	dic-09
582	Servicios	Calle Radio Vea	14398	3323.25	3260.4	309.75	6893.4	211	0	726.69	sep-15
583	Servicios	KM 18 1/2	14406	6646.5	6520.8	619.5	13786.8	211	210	1,453.37	sep-15
584	Comercial	Col. San Ignacio	14190	2226	2194.5	207.5	4628	212	0	486.51	ago-15
585	Habitacional	Com. Valle Las Delicias	20658	3588.23	3096.91	331.64	7016.78	212	211	704.27	ago-15
586	Habitacional	Cton. La Palma	5696	8827.08	7755.92	817.26	17400.26	212	99	1,754.64	jun-15
587	Habitacional	Cton. Las Delicias	20862	8484.91	6888.99	781.25	15965.15	212	211	1,560.74	ago-15
588	Habitacional	Barrio El Calvario	4865	2951.56	2765.4	273.14	5990.1	212	211	608.25	ago-15
589	Habitacional	KM 17 1/2	5351	36038.84	32315.5	3337.58	71691.92	212	163		
590	Habitacional	Urb. Santa Teresa	1385	9342.76	7542.42	861.48	17746.66	212	60		
591	Habitacional	Urb. Santa Teresa	1955	2844.21	2912.61	265.18	6022	212	0	440.09	ago-08
592	Habitacional	Cton. La Flor	5103	3245.92	3041.62	301.46	6589	212	210	669.01	ago-15
593	Servicios	Casco Urbano	15183	6678	6583.5	622.5	13884	212	210	1,464.55	ago-15
594	Habitacional	Col. Santa Gertrudis	13501	11160.63	9894.96	1032.85	22088.44	213	56		
595	Habitacional	Col. Santa Gertrudis	13511	7408.93	6584.59	686.3	14678.82	213	29		
596	Habitacional	Col. Santa Gertrudis	13745	16419.19	13223.82	1515.7	31158.71	213	30		

597	Habitacional	Com. Valle Las Delicias	20527	2942.13	3312.4	272.37	6526.9	213	0	645.12	sep-11
598	Habitacional	Col. Tierra Virgen	3260	15053.87	14257.03	1396.17	30707.07	213	211	3,141.02	jun-15
599	Habitacional	Col. La Palma	7838	10609.2	11053.22	980.93	22643.35	213	34		
600	Habitacional	Repatrio Los Angeles	13274	4513.24	5463.38	417.7	10394.32	213	2	1,031.10	dic-10
601	Habitacional	Lo.L. Jerusalem	10068	9974.06	5352.22	910.24	16236.52	213	0		
602	Habitacional	Lo.L. Las Atligas	22995	2331.68	2056.73	215.29	4603.7	213	0	457.21	jun-15
603	Habitacional	Urb. Santa Teresa	680	4019.15	3189.39	369.38	7577.92	213	31		
604	Habitacional	Urb. Santa Teresa	1066	4291.35	3306.44	395.47	7993.26	213	80		
605	Habitacional	Urb. Santa Teresa	1852	2757.26	2923.18	255.32	5935.76	213	0	529.76	dic-09
606	Habitacional	Lo.L. Tierra Blanca	5862	8407.79	7377.7	776.5	16561.99	213	0	1,651.35	jul-15
607	Servicios	Santa Fe	13981	8946	8862	834	18642	213	193	1,954.29	jul-15
608	Comercial	Urb. Nuevos Horizontes 1	14086	2247	2236.6	209.5	4693.1	214	0	490.63	jun-15
609	Habitacional	Lo.L. Santa Maria	14124	1797.6	1789.28	167.6	3754.48	214	213	392.5	jun-15
610	Habitacional	Col. Santa Gertrudis	13662	11957.85	10945.93	1113.46	24017.24	214	1		
611	Habitacional	Sta Maria	2755	7380.61	8319.18	692.78	16392.57	214	1		
612	Habitacional	Lo.L. Los Angeles	13452	4196.82	5000.47	392.06	9589.35	214	0	943.42	dic-10
613	Habitacional	Urb. Santa Teresa	808	7658.66	6370.09	706.01	14734.76	214	60		
614	Baldos	Col. Santa maria III	2726	17229.47	14773.28	1598.45	33601.2	215	0	3,360.40	may-15
615	Comercial	Casco Urbano	14639	31605	31609.2	2947	66161.2	215	0	6,919.04	may-15
616	Comercial	Casco Urbano	14655	4515	4515.6	421	9451.6	215	214	985.37	may-15
617	Comercial	Urb. Santa Teresa	1594	2257.5	2257.8	210.5	4725.8	215	0	492.69	may-15
618	Habitacional	Col. Santa Gertrudis	13740	16179.52	14632.07	1496.09	32307.68	215	40		
619	Habitacional	Com. Valle Las Delicias	20169	3619.73	3160.21	334.64	7114.58	215	0	706.89	may-15
620	Habitacional	Com. Valle Las Delicias	20537	3619.73	3160.21	334.64	7114.58	215	0	706.89	may-15
621	Habitacional	KM.16 1/2	5254	44896.06	42848.64	4160.91	91905.61	215	29		
622	Habitacional	KM.16 1/2	5256	12896.78	15256.22	1219.53	29372.53	215	0		
623	Habitacional	KM 18 1/2	4924	12011.19	10801.3	1113.68	23926.17	215	0	2,409.77	may-15
624	Habitacional	Urb. Santa Teresa	2063	3642.4	3091.4	352.58	7286.38	215	51		
625	Habitacional	Urb. Santa Teresa	2159	7691.68	6730.22	708.11	15130.01	215	29		
626	Habitacional	Cton. La Flor	5539	6100.42	5802.23	564.84	12467.49	215	0	1,256.45	may-15
627	Habitacional	Idcolonia	9124	10829.75	8734.25	1004.9	20568.9	215	0	2,058.53	may-15
628	Habitacional	Idcolonia	9276	15378.31	14088.15	1427.41	30893.87	215	0	3,132.90	may-15
629	Habitacional	Com. Valle Las Delicias	21570	6804	6837.3	634.5	14275.8	216	0	1,484.23	abr-15
630	Habitacional	Lo.L. Jerusalem	10049	7422.01	6676.3	686.55	14784.86	216	55		
631	Habitacional	KM 18 1/2	5674	25156.9	24840.86	2329.84	52327.6	216	35		
632	Habitacional	Urb. Santa Teresa	532	3847.94	3149.39	353.09	7350.42	216	31		
633	Habitacional	Cton. La Flor	5538	14331.38	15693.65	1323.33	31348.36	216	43		
634	Industrial	Col. Bonanza	14121	114053.3	119161.14	10787.74	244002.18	216	0	25,372.05	ene-15
635	Servicios	KM.16 1/2	14371	4536	4558.2	423	9517.2	216	0	989.49	abr-15
636	Servicios	Barrio El Calvario	14343	6804	6837.3	634.5	14275.8	216	0	1,484.23	abr-15



637	Comercial	Col. Las Victorias	13962	2278.5	2300.5	212.5	4791.5	217	184	496.8	mar-15
638	Comercial	Col. San Ignacio	1419	2278.5	2344.7	212.5	4835.7	217	190	443.31	may-17
639	Habitacional	Col. Santa Gertrudis	13667	10828.87	9697.16	1002.49	21428.52	217	216	2,126.86	mar-15
640	Habitacional	Sla Maria	8784	7973.45	7053.37	738.89	15765.71	217	128	1,603.58	ago-15
641	Habitacional	Sla Maria	8788	7197.77	6560.4	666.63	14424.8	217	32		
642	Habitacional	Col. San José	7447	5348.39	4755.39	495.47	10599.25	217	0	1,046.97	mar-15
643	Habitacional	Urb. Santa Teresa	247	3868.39	3109.44	355.06	7332.89	217	51		
644	Habitacional	Urb. Santa Teresa	467	4412.35	3401.86	407.02	8221.23	217	82		
645	Habitacional	Urb. Santa Teresa	857	4254.85	3308.63	391.97	7955.45	217	63		
646	Habitacional	Urb. Santa Teresa	2039	3894.85	3226.37	357.57	7478.79	217	34		
647	Habitacional	Col. San Joaquín	11928	4625.17	4227.3	427.88	9280.35	217	35		
648	Baldíos	Col. Tierra Virgen II	3420	3152.55	2929.54	292.84	6374.93	218	217	638.4	feb-15
649	Comercial	Urb. Santa Teresa	14130	915.6	952.8	85.4	1953.8	218	206	210.32	feb-16
650	Habitacional	Sla Maria	2580	7307.83	6516.46	677.14	14501.43	218	217	1,432.07	feb-15
651	Habitacional	Col. Santa Marta 2	7922	2275.11	1418.44	197.98	3891.53	218	1	268.34	dic-13
652	Habitacional	KM.16 1/2	5021	47475.51	34958.62	4366.92	86801.05	218	209	8,145.01	feb-15
653	Habitacional	Urb. Santa Teresa	757	4481.76	3451.18	413.65	8346.59	218	217	792.43	feb-15
654	Habitacional	Urb. Santa Teresa	942	4436.76	3436.27	409.35	8282.38	218	45		
655	Comercial	Km. 15	14736	2167.2	2084.04	201.9	4453.14	219	218	454.4	ene-15
656	Comercial	Col. Providencia I	13878	6438.6	6562.08	600.6	13601.28	219	213	1,402.56	ene-15
657	Habitacional	Col. Santa Gertrudis	13807	5210.28	6550.98	485.12	12246.38	219	2	1,228.40	sep-11
658	Habitacional	Urb. Santa Teresa	73	3939.96	4158.45	358.08	8456.49	219	6	745.95	dic-09
659	Habitacional	Urb. Santa Teresa	745	2937	2958.13	269.34	6164.47	219	2	529.76	dic-09
660	Habitacional	Urb. Santa Teresa	1016	4438.67	3429.78	409.53	8277.98	219	61		
661	Habitacional	Urb. Santa Teresa	1805	3019	2922.39	273.93	6215.32	219	12	536.06	dic-09
662	Habitacional	Urbanización Alta Vista	20266	4946.62	4388.8	457.41	9792.83	219	0	959.15	ene-15
663	Servicios	Casco Urbano	13094	6646.5	11288.4	1315.5	19250.4	219	210	2,052.69	sep-15
664	Servicios	Cion. La Flor	14288	5748.75	5859	536.25	12144	219	0	1,252.29	ene-15
665	Baldíos	Com. San Joaquín	11749	13349.65	10166.04	1232.84	24748.53	220	76		
666	Comercial	Urb. Nuevos Horizontes 1	8207	2007.6	1808.02	186.7	4002.32	220	226	400.77	dic-14
667	Comercial	Col. La Palma	14426	2310	2365.3	215.5	4890.8	220	0	502.97	dic-14
668	Comercial	Km. 14 1/2	14314	1155	1182.65	107.75	2445.4	220	219	251.49	dic-14
669	Comercial	KM 18 1/2	14312	924	946.12	86.2	1956.32	220	220	201.19	dic-14
670	Comercial	Col. San Luis	13942	924	946.12	86.2	1956.32	220	218	201.19	dic-14
671	Comercial	KM 20 1/2	14424	2310	2365.3	215.5	4890.8	220	209	502.97	dic-14
672	Habitacional	Com. Valle Las Delicias	20231	3644.93	3211.81	337.04	7193.78	220	198	701.23	dic-14
673	Habitacional	Repanto Los Angeles	13244	3612.1	4197.93	334.87	8144.9	220	1		
674	Habitacional	KM.16 1/2	4908	34563.08	32277.22	3205.69	70035.89	220	39		
675	Habitacional	Barrio El Calvario	5276	19528.92	15554.62	1804.7	36888.24	220	0	3,535.36	dic-14
676	Habitacional	Casco Urbano	12724	5622.65	4589.04	519.81	10731.5	220	226	1,027.67	dic-14



677	Habitacional	Urb.Santa Teresa	42	5870.95	4786.94	541.63	11199.52	220	223	1,087.51	dic-14
678	Habitacional	Urb.Santa Teresa	122	4485.58	3459.06	414.01	8358.65	220	227	785.67	dic-14
679	Habitacional	Urb.Santa Teresa	372	4485.58	3459.06	414.01	8358.65	220	224	785.67	dic-14
680	Habitacional	Urb.Santa Teresa	545	4154.98	3519.12	381.17	8055.27	220	45		
681	Habitacional	Urb.Santa Teresa	811	4485.58	3459.06	414.01	8358.65	220	226	785.67	dic-14
682	Habitacional	Urb.Santa Teresa	1159	4485.58	3459.06	414.01	8358.65	220	226	785.67	dic-14
683	Habitacional	Urb.Santa Teresa	1543	7865.16	6508.99	725.67	15097.82	220	220	1,443.51	dic-14
684	Habitacional	Urb.Santa Teresa	1582	4488.28	3423.94	412.36	8304.58	220	224	779.45	dic-14
685	Servicios	Col. Tierra Virgen	14041	1848	1892.24	172.4	3912.64	220	225	402.38	dic-14
686	Servicios	KM 18 1/2	14769	11550	11826.5	1077.5	24454	220	217	2,514.86	dic-14
687	Servicios	Casco Urbano	14510	5775	5913.25	538.75	12227	220	219	1,355.14	dic-14
688	Comercial	Lot. Las Brisas	14383	928.2	954.84	86.6	1969.64	221	220	217.78	nov-13
689	Comercial	Pje. Providencia	4772	2238.6	2221.74	208.7	4669.04	221	220	515.06	nov-13
690	Habitacional	Col. Santa maria III	2662	11676.44	12182.33	1080.01	24938.78	221	26		
691	Habitacional	Pje. Providencia	4771	13629.8	12399.77	1263.49	27293.06	221	219	2,695.64	dic-14
692	Habitacional	Urb.Santa Teresa	580	4186.01	3288.12	385.39	7859.52	221	30		
693	Habitacional	Urb.Santa Teresa	2134	4307.49	3365.47	396.99	8069.95	221	61		
694	Servicios	Sia Maria	2656	2920.5	2387.1	216.5	4924.1	221	199	505.03	nov-14
695	Habitacional	Sia Maria	2498	7375.47	6656.54	683.58	14715.59	222	0	1,438.32	nov-14
696	Habitacional	Sia Maria	2734	7375.47	6656.54	683.58	14715.59	222	221	1,432.78	oct-14
697	Habitacional	Lot. San Marlin	6267	16356.98	13908.07	1516.19	31779.24	222	232	3,084.55	oct-14
698	Habitacional	Col. Santa maria III	2674	17519.74	16289.23	1625.94	35434.91	222	221	3,525.99	oct-14
699	Habitacional	URB.Providencia II	9750	6739.18	6305.42	623.34	13667.94	222	58		
700	Habitacional	Col.Rosalinda	10639	15948.53	14635.33	1478.03	32061.89	222	134	3,142.99	oct-14
701	Habitacional	Urb.Santa Teresa	1021	7743.82	6492.21	714.09	14950.12	222	56		
702	Industrial	Col. San Marlin de Porres I	14407	1165.5	1204.5	108.75	2478.75	222	221	253.54	oct-14
703	Servicios	Col. San Marlin de Porres I	14180	1864.8	1927.2	174	3966	222	228	405.67	oct-14
704	Servicios	Col. Tierra Virgen	14032	1864.8	1927.2	174	3966	222	233	405.67	oct-14
705	Servicios	Santa Fe	13970	9324	9636	870	19830	222	220	2,028.34	oct-14
706	Servicios	URB.Providencia II	13905	5827.5	6022.5	543.75	12393.75	222	219	1,267.71	oct-14
707	Servicios	Col.San Luis	13941	6893	7227	652.5	14872.5	222	190	1,521.26	oct-14
708	Comercial	Casco Urbano	14640	57121.2	57869.03	5327.36	120317.59	223	198	12,216.66	sep-14
709	Habitacional	Col. Santa Gertrudis	13813	7572.9	6951.99	700.92	15225.81	223	57		
710	Habitacional	Com. Valle Las Delicias	20498	3649.13	3247.32	337.44	7233.89	223	63		
711	Habitacional	Col. Santa Fe II	4216	13678.7	12502.12	1268.15	27448.97	223	222	2,679.82	oct-14
712	Habitacional	Urb.Santa Teresa	600	4082.81	3274.47	375.53	7732.81	223	36		
713	Habitacional	Urb.Santa Teresa	1180	4261.79	3315.92	392.54	7970.25	223	25		
714	Habitacional	Lot.Tierra Blanca	5802	19152.74	17424.68	1773.29	38350.71	223	224	3745.34	oct-14
715	Servicios	Lot. Santa Maria	14125	7024.5	7293	655.5	14973	223	0	1,532.81	oct-14
716	Baldios	Idcolonia	9147	12431	10754.6	1155.16	24340.75	224	224	2,375.77	oct-14



717	Habitacional	Sita Maria	2298	7409.29	6734.78	686.8	14830.87	224	228	1,402.71	mar-14
718	Habitacional	Colonia Anemona I	459	14668.66	15996.44	1355.13	32020.23	224	11		
719	Habitacional	KM 17 1/2	6852	9512.31	8691.45	881.13	19084.89	224	0	1,845.43	ago-14
720	Habitacional	Urb.Santa Teresa	6	3894.17	4383.86	367.04	8745.07	224	1		
721	Habitacional	Urb.Santa Teresa	116	4493.22	3475.04	414.73	8382.99	224	167	768.4	ago-14
722	Servicios	Reparto Los Angeles	14105	2352	2453.1	219.5	5024.6	224	0	511.2	ago-14
723	Servicios	Urb.Santa Teresa	14146	1881.6	1962.48	175.6	4019.68	224	223	407.31	ago-14
724	Baldios	Sita Maria	8786	13415.52	11388.06	1244.28	26047.86	225	84		
725	Comercial	Lot.Apulo-Apansino	14242	115980.75	121517.43	10824.36	248322.54	225	0	25,095.91	Jul-14
726	Habitacional	Col. Tierra Virgen	3174	7902.71	7191.28	732.45	15826.44	225	222	1,517.32	Jul-14
727	Habitacional	Urb.Santa Teresa	2226	4314.27	3351.54	397.63	8063.44	225	82		
728	Habitacional	Clon.La Flor	5690	20029.91	18682.26	1856.41	40568.58	225	224	3,921.25	Jul-14
729	Servicios	Casco Urbano	14537	3543.76	3712.95	330.75	7587.45	225	0	766.80	Jun-14
730	Comercial	Com. Valle Las Delicias	21568	2373	2497.6	221.5	5092.1	226	226	513.26	abr-14
731	Comercial	San Andres	14019	949.2	999.04	88.6	2036.84	226	229	256.63	Jun-14
732	Comercial	Col. Santa Maria 2	14122	36721.59	31339.07	3391.81	71452.47	226	227	205.30	Jun-14
733	Comercial	Casco Urbano	13064	3559.5	3746.4	332.25	7638.15	226	189	6,677.15	Jun-14
734	Comercial	Col.Providencia I	13875	2373	2497.6	221.5	5092.1	226	225	769.89	Jun-14
735	Comercial	Casco Urbano	14671	3559.5	3746.4	332.25	7638.15	226	225	513.26	Jun-14
736	Comercial	Casco Urbano	14703	3675.17	3275.31	339.92	7290.4	226	225		
737	Habitacional	Com. Valle Las Delicias	20536	7443.11	6799.18	690.02	14932.31	226	201	691.06	Jun-14
738	Habitacional	Sita Maria	2539	16017.49	14490.98	1483.36	31991.83	226	227	1,427.21	Jun-14
739	Habitacional	Col. Las Victorias II	3800	14269.21	13169.39	1322.77	28761.37	226	0	3,048.89	Jun-14
740	Habitacional	Col. La Palma	4889	5873.45	4147.62	540.52	10561.59	226	226	2,765.93	Jun-14
741	Habitacional	Lot. San Andres	11424	5752.99	5248.86	533.01	11534.86	226	0	925.99	Jun-14
742	Habitacional	Lot. Las Mercedes	9979	12144.3	11759.68	1125.1	25029.08	226	225	1,103.94	Jun-14
743	Habitacional	Clon. las Delicias	20860	12091.46	12844.54	1107.34	26043.34	226	225	2,423.52	Jun-14
744	Habitacional	Urb.Santa Teresa	79	3516.8	2994.43	321.48	6832.71	226	28		
745	Habitacional	Urb.Santa Teresa	1283	9975	8789	927.5	19691.5	226	41		
746	Servicios	Col.Bolafios	14187	9975	8789	927.5	19691.5	226	0	2,196.00	Jun-17
747	Servicios	Casco Urbano	14488	9975	8789	927.5	19691.5	226	0	2,196.00	Jun-17
748	Comercial	Urb.Santa Teresa	983	2200.8	2154.6	205.1	4560.5	227	226	450.49	may-14
749	Habitacional	URB.Providencia II	9799	5197.44	4767.33	481.43	10446.2	227	72	970.05	ene-14
750	Habitacional	Urb.Santa Teresa	566	3522.97	3080.24	322.09	6925.3	227	20		
751	Servicios	KM 18 1/2	14370	7150.5	7580	667.5	15378	227	185	1,552.11	may-14
752	Habitacional	Com. Valle Las Delicias	20413	3685.25	3296.86	340.88	7322.99	228	227	688.56	abr-14
753	Habitacional	Col. Las Mercedes	10016	7604.66	7077.29	704.67	15386.82	228	226	1,466.17	abr-14
754	Habitacional	Col.Tierra Virgen II	3462	1672.73	1512.14	155.23	3340.1	228	227	313.94	abr-14
755	Habitacional	Col.Tierra Virgen II	3463	1672.73	1512.14	155.23	3340.1	228	227	173.66	abr-14
756	Habitacional	Clon. La Palma	5738	45557.5	45123.54	4231.47	94912.51	228	227	9,235.13	abr-14



757	Habitacional	Colonia Antemona I	4671	15695.88	14250.23	1453.98	31400.09	228	219	2,974.89	abr-14
758	Habitacional	KM 18 1/2	5297	9603.3	8930.63	889.51	19423.44	228	227	1,848.47	abr-14
759	Habitacional	KM 17 1/2	5537	24233.14	22744.36	2247.77	49225.27	228	228	4,716.05	mar-14
760	Habitacional	Col. San Martín de Porres II	12450	2943.3	4708.85	580.2	8232.35	228	0		
761	Industrial	Urb. Santa Teresa	1466	1197	1271.26	111.75	2580	228	0	257.76	abr-14
762	Servicios	Lo.L.Tierra Blanca	14198	957.6	1017	89.4	2064	228	227	207.53	abr-14
763	Habitacional	Lo.L. Santa María	7951	6220.59	5634.09	574.83	12429.51	229	228	1,163.97	mar-14
764	Habitacional	Com. Valle Las Delicias	20424	3690.29	3307.71	341.36	7339.36	229	228	687.29	mar-14
765	Habitacional	Cten. La Palma	5749	3712.12	3486.09	343.43	7541.64	229	63		
766	Habitacional	Col. San José	7454	17321.88	16154.03	1605.68	35081.59	229	219	3,169.33	mar-14
767	Habitacional	Col. Rosalinda	10663	13566.73	12565.5	1256.07	27368.3	229	225	2,604.27	mar-14
768	Habitacional	Urb. Santa Teresa	1289	4181.31	3379.4	383.02	7923.73	229	34		
769	Comercial	Col. Rosalinda	13999	966	1035.12	90.2	2091.32	230	228	209.42	feb-14
770	Comercial	Urb. Santa Teresa	14171	966	1035.12	90.2	2091.32	230	229	209.42	feb-14
771	Habitacional	Col. Santa Gertrudis	13741	11173.78	10408.12	1035.44	22617.34	230	80		
772	Habitacional	Com. Valle Las Delicias	20167	3698.48	3325.21	342.14	7365.83	230	0		
773	Habitacional	Com. Valle Las Delicias	20697	3676.43	3279.01	340.04	7295.48	230	229	681.93	feb-14
774	Habitacional	Col. Santa Fe II	4138	13506.02	12824.13	1251.69	27581.84	230	75		
775	Habitacional	Col. Santa María 2	8797	5947.85	8010.94	556.12	14514.91	230	0		
776	Habitacional	Col. Dulce Nombre de María	6173	5493.91	5187.78	509.45	11191.14	230	81		
777	Habitacional	Lo.L. San Martín	6286	26873.11	27120.73	2488.84	56482.68	230	65		
778	Habitacional	Centro Urbano	9452	4692.02	5744.92	431.49	10868.43	230	26		
779	Habitacional	Urb. Santa Teresa	15	5543.78	4511.61	511.37	10566.76	230	229	956.26	feb-14
780	Comercial	Km. 14 1/2	14274	2425.5	2610.6	226.5	5262.6	231	267	525.6	ene-14
781	Comercial	Casco Urbano	14572	10993.5	9819.15	1022.25	21834.9	231	202	2,073.19	ene-14
782	Habitacional	Lo.L. El Caracol	7727	6476.39	5887.62	599.31	12963.32	231	230	1,209.44	ene-14
783	Habitacional	Lo.L. Los Angeles	10434	24928.47	22896.72	2307.97	50133.16	231	232	4,712.32	ene-14
784	Habitacional	Col. Rosalinda	10641	29692.96	28446.25	2754.14	60893.35	231	139	5,810.33	ene-14
785	Habitacional	Idcolonia	9298	15966.31	15322.95	1483.41	32772.67	231	230	3,141.89	ene-14
786	Industrial	Col. Las Mercedes	14364	3638.25	3915.9	339.75	7893.9	231	228	788.40	ene-14
787	Industrial	Urbanización Alta Vista	16684	5723.9	3445.6	525.86	9695.36	231	129		
788	Servicios	KM.16 1/2	14788	102804.35	118002.28	9613.08	230419.71	231	210	23,354.00	ene-14
789	Servicios	Col. San Miguel	10039	12127.5	13063	1132.5	26313	231	230	2,628.00	ene-14
790	Comercial	Col. Santa Fe II	13972	6090	6583.75	568.75	13242.5	232	234	1,311.11	ene-00
791	Comercial	Col. Santa Fe II	13974	2436	2633.5	227.5	5297	232	231	527.66	dic-13
792	Comercial	Urb. Nuevos Horizontes 1	14085	974.4	1053.4	91	2118.8	232	232	211.06	dic-13
793	Comercial	Sta María	13933	2436	2633.5	227.5	5297	232	232	527.66	dic-13
794	Comercial	Canton La palma	14340	914.08	987.85	86.45	1986.38	232	235	197.92	dic-13
795	Comercial	Km. 14 1/2	14341	730.8	790.05	68.25	1589.1	232	233	158.30	dic-13
796	Comercial	Reparto Los Angeles	14104	974.4	1053.4	91	2118.8	232	232	211.06	dic-13



797	Comercial	Col. San José	13993	2436	2633.5	227.5	5297	232	231	527.66	dic-13
798	Comercial	Casco Urbano	14303	2436	2633.5	227.5	5297	232	241	527.66	dic-13
799	Comercial	Casco Urbano	14779	116268.6	112069.65	10829.75	239168	232	115		
800	Comercial	Urb. Santa Teresa	14145	974.4	1053.4	91	2118.8	232	188	201.60	dic-13
801	Habitacional	Col. Santa Gertrudis	13489	11483.43	10535.75	1062.16	23081.34	232	215	2,160.74	dic-13
802	Habitacional	Col. Santa Gertrudis	13598	10909.34	9762.22	1009.95	21681.51	232	233	2,017.23	dic-13
803	Habitacional	Col. Santa Gertrudis	13800	26945.13	25208.3	2499.02	54652.45	232	193	5,160.44	dic-13
804	Habitacional	Com. Valle Las Delicias	20214	3705.41	3340.54	342.8	7388.75	232	220	686.22	dic-13
805	Habitacional	Urb. Nuevos Horizontes 1	8008	6467.33	6270.32	600.29	13337.94	232	231	1,267.08	dic-13
806	Habitacional	Col. La Palma	5000	6919.84	6379.64	641.06	13940.54	232	232	1,301.59	dic-13
807	Habitacional	KM 17 1/2	5673	1921.46	1749.97	177.58	3849.01	232	232	357.69	dic-13
808	Habitacional	Urb. Santa Teresa	706	4508.5	3507.88	416.17	8432.55	232	240	742.99	dic-13
809	Habitacional	Urb. Santa Teresa	1152	4508.5	3507.88	416.17	8432.55	232	240	742.99	dic-13
810	Habitacional	Urb. Santa Teresa	1992	14175.48	12288.92	1310.34	27774.74	232	222	2,542.97	dic-13
811	Habitacional	Urb. Santa Teresa	21781	4508.5	3507.88	416.17	8432.55	232	239	742.99	dic-13
812	Habitacional	Lot. Tierra Blanca	5811	2382.18	2190.96	220.1	4793.24	232	27		
813	Habitacional	Urbanizacion Alta Vista	20146	3705.41	3340.54	342.8	7388.75	232	197	686.22	dic-13
814	Servicios	Col. Tierra Virgen	14046	3654	4015.65	341.25	8010.9	232	233	797.66	oct-13
815	Servicios	Lot. San Martin	14337	1218	1316.75	113.75	2648.5	232	228	263.83	dic-13
816	Servicios	Santa Fe	13978	2436	2633.5	227.5	5297	232	231	527.66	dic-13
817	Servicios	KM 18 1/2	14905	58472.04	58659.38	5451.92	122583.34	232	0	11,978.35	dic-13
818	Habitacional	Cton. las Delicias	20918	45727.6	42924.61	4231.48	92883.69	233	0	8,686.27	nov-13
819	Habitacional	Barrio Las Mercedes	5326	12982.23	12283.29	1204.32	26469.84	233	0		
820	Industrial	Col. Santa Aduviges	14204	12222	13259.5	1141.5	26623	233	232	2,644.61	nov-13
821	Habitacional	Com. Valle Las Delicias	20119	3715.49	3362.67	343.76	7421.92	234	105	686.79	nov-13
822	Habitacional	Col. San Martin de Porres I	5773	1445.61	1320.85	133.48	2899.94	234	0	267.36	oct-13
823	Habitacional	Col. Bonanza	7622	12029.76	11589.46	1116.26	24795.48	234	72		
824	Habitacional	Col. San José	7404	21763.29	20977.2	2020.42	44760.91	234	231	4,229.47	oct-13
825	Habitacional	Centro Urbano	9396	5611.46	5219.93	519.54	11350.93	234	85	1,053.62	oct-13
826	Habitacional	Urb. Santa Teresa	1909	4511.66	3514.8	416.47	8442.93	234	0	797.94	oct-13
827	Comercial	Casco Urbano	14443	2467.5	2702.8	230.5	5400.8	235	234	533.83	sep-13
828	Comercial	Casco Urbano	14521	8232	7488.4	766	16486.4	235	198	1,814.40	dic-16
829	Habitacional	Com. Valle Las Delicias	20465	3639.84	3394.32	336.56	7370.72	235	9		
830	Habitacional	Casco Urbano	12928	37993.07	36742.05	3524.16	78259.28	235	133	7,351.55	sep-13
831	Habitacional	Urb. Santa Teresa	418	14230.99	12612.42	1314.71	28158.12	235	43		
832	Industrial	Col. Las Peñitas	10575	1974	2162.24	184.4	4320.64	235	234	427.06	sep-17
833	Comercial	Casco Urbano	14561	2478	2726.1	231.5	5435.6	236	238	535.89	ago-13
834	Comercial	Casco Urbano	15194	31122.95	34943.86	3520.45	69587.26	236	86	7,556.49	sep-16
835	Habitacional	Col. Santa Gertrudis	13594	15015.45	15978.6	1410.72	32404.77	236	1		
836	Habitacional	Sla Maria	2804	7612.21	7167.07	706.12	15485.4	236	235	1,432.73	ago-13



837	Habitacional	Colonia Anemona II	4736	2415.16	2215.61	223.24	4854.01	236	189	443.88	ago-13
838	Habitacional	Col. San Luis	12078	5923.09	5616.72	549.21	12089.02	236	126	1,122.14	ago-13
839	Habitacional	Col. San Joaquín	11842	16039.71	15522.02	1490.39	33052.12	236	166		
840	Servicios	Col. Providencia I	13872	12390	13630.5	1157.5	27178	236	235	2,679.43	ago-13
841	Servicios	Col. San Joaquín	12574	7434	8178.3	694.5	16306.8	236	0	1,675.34	ago-13
842	Comercial	Sta María	13937	3732.75	4124.25	348.75	8205.75	237	236	806.91	jul-13
843	Habitacional	Col. San Martín de Porres II	12467	15324.08	14753.43	1418.59	31496.1	237	48		
844	Comercial	Colonia Anemona I	14010	7497	8319	700.5	16516.5	238	235	1,624.59	jun-13
845	Comercial	URB. Providencia II	13902	2499	2773	233.5	5505.5	238	206	540.00	jun-13
846	Comercial	Casco Urbano	14773	12495	13880.5	1167.5	27543	238	206	2,701.77	jun-13
847	Habitacional	Urb. Nuevos Horizontes 1	8253	5342.62	4943.61	495.27	10781.5	238	237	980.54	jun-13
848	Habitacional	Canton La palma	5247	9305.78	8698.63	862.86	18867.26	238	237	1,729.04	jun-13
849	Habitacional	KM 18 1/2	5360	5507.22	5279.47	509.9	11296.59	238	128	1,040.93	jun-13
850	Habitacional	Col. Bolaños	5953	5918.68	5610.25	548.79	12077.72	238	237	1,110.45	jun-13
851	Habitacional	Urb. Santa Teresa	1298	4381	3486.82	403.99	8271.81	238	44	695.25	dic-12
852	Comercial	KM 17 1/2	14376	2509.5	2796.6	234.5	5540.6	239	239	542.06	may-13
853	Comercial	Urb. Santa Teresa	14154	1254.75	1398.3	117.25	2770.3	239	238	271.03	may-13
854	Habitacional	Col. Santa Gertrudis	13809	8875.84	8398.79	822.17	18096.8	239	126	1,659.73	may-13
855	Habitacional	Com. Valle Las Delicias	20520	3740.69	3418.83	346.16	7505.68	239	228	836.04	may-13
856	Habitacional	Com. Valle Las Delicias	20785	3745.73	3429.61	346.64	7521.98	239	207	678.41	may-13
857	Habitacional	Col. Santa maría III	8818	3871.73	3699.01	358.64	7929.38	239	239	725.25	may-13
858	Habitacional	Urb. Santa Teresa	9	4745.92	4787.39	434.76	9968.07	239	6		
859	Habitacional	Col. Santa Gertrudis	13849	16633.02	15643.37	1540.62	33817.01	240	82		
860	Habitacional	Canton La palma	5580	1411.24	1942.07	133.1	3486.41	240	0		
861	Habitacional	Lot. San Martín	6253	20420.96	19635.07	1895.83	41951.86	240	239	3,852.13	may-13
862	Habitacional	Lot. San Martín	6284	17440.05	20388.32	1610.88	39439.25	240	13		
863	Habitacional	Reparto Los Angeles	13175	4836.26	5994.73	450.19	11281.18	240	1		
864	Habitacional	Santa Fe	3980	18280.6	17571.98	1695.79	37548.37	240	217	3,441.71	abr-13
865	Habitacional	Lot. Los Angeles	13448	3890.79	5943.88	364.27	10198.94	240	1	811.2	oct-06
866	Habitacional	KM 18 1/2	5105	10982.06	10563.83	1017.85	22563.74	240	240	2,063.01	oct-06
867	Habitacional	Urb. Santa Teresa	596	4521.14	3535.92	417.37	8474.43	240	0	711.56	abr-13
868	Servicios	Casco Urbano	13065	12600	14101.5	1177.5	27879	240	189	2,720.57	abr-13
869	Servicios	idcolonia	14053	3780	4230.45	353.25	8363.7	240	239	816.17	abr-13
870	Habitacional	Col. Santa Gertrudis	13550	11283.31	10576.1	1045.77	22905.18	241	224	2,078.51	abr-13
871	Habitacional	Col. Santa Gertrudis	13560	21944.76	20774.17	2033.73	44752.66	241	136	4,054.78	mar-13
872	Habitacional	Col. Tierra Virgen	3150	12986.28	12422.96	1200.64	26589.88	241	83		
873	Habitacional	Col. Tierra Virgen II	3464	486.77	450.24	45	982.01	241	0	87.96	mar-13
874	Habitacional	Calle Radio Vea	5672	9448.37	9010.32	876.43	19335.12	241	219	1,757.46	mar-13
875	Habitacional	Casco Urbano	13079	14745.62	14213.38	1388.13	30327.13	241	240	2,769.70	mar-13
876	Servicios	Clon. La Flor	4959	3795.75	4266.15	354.75	8416.65	241	0	819.26	mar-13



877	Baldíos	Col. Rosalinda	10696	16086.7	14470.31	1494.41	32051.42	242	241	2,849.60	feb-13
878	Comercial	Colonia Anemona I	14013	2286.9	2581.2	213.75	5081.85	242	241	493.41	feb-13
879	Comercial	KM 18 1/2	14436	23377.2	26385.6	2185	51947.8	242	241	5,024.78	feb-13
880	Habitacional	KM 18 1/2	5302	12129.33	11756.55	1124.35	25010.23	242	241	2,253.08	ene-13
881	Habitacional	Col. San Francisco	12240	4695.9	16253.11	1535.58	34302.35	242	57		
882	Habitacional	Urb. Santa Teresa	41	3610.55	3159.07	430.06	9433.81	242	35	595.42	dic-10
883	Habitacional	Urb. Santa Teresa	89	15273.73	13836.32	332	7101.62	242	2	2,693.62	ene-13
884	Baldíos	Casco Urbano	13067	1959.3	2256.42	184.8	4400.52	243	0	449.45	ene-13
885	Habitacional	Com. Los Olivos Oriente	14064	10206	11588	954	22728	243	242	2,295.22	ene-14
886	Habitacional	Rto. San Martín II	6293	25617.59	24843.36	2375.4	52836.35	243	31	4,768.49	dic-13
887	Habitacional	Lol. Los Angeles	10443	4503.05	3530.07	415.64	8448.76	243	87		
888	Habitacional	Urb. Santa Teresa	267	13087.57	11443.15	1209.46	25740.18	243	70		
889	Habitacional	Urb. Santa Teresa	1843	1217.85	1132.76	113.52	2464.13	243	0	217.96	ene-13
890	Habitacional	Urb. Santa Teresa	23511	6604.09	6298.61	611.68	13514.38	243	242	1,208.44	ene-13
891	Habitacional	Clon. La Flor	5785	1239.42	1239.13	114.89	2593.44	243	77		
892	Habitacional	Col. Los Colochos	4449	10206	11588	954	22728	243	218	2,192.91	ene-13
893	Servicios	Sta Maria	13932	10867.5	10465	1012.5	22335	243	208	2,354.69	dic-15
894	Servicios	KM 18 1/2	14394	17444.86	16406.3	1621.17	35472.33	244	0	3,351.05	dic-13
895	Baldíos	Col. Tierra Virgen	3199	6405	7290.25	598.75	14294	244	242	1,434.51	dic-13
896	Comercial	Casco Urbano	13988	3765.89	3476.19	348.56	7590.64	244	204	706.53	dic-13
897	Habitacional	Com. Valle Las Delicias	20096	3765.89	3476.19	348.56	7590.64	244	243	706.53	dic-13
898	Habitacional	Com. Valle Las Delicias	20415	3765.89	3476.19	348.56	7590.64	244	269	706.53	dic-13
899	Habitacional	Com. Valle Las Delicias	20702	24084.19	23967.31	2236.21	50287.71	244	52		
900	Habitacional	Col. Tierra Virgen	3416	7612.84	8111.26	704.59	16428.69	244	59		
901	Habitacional	Urb. Nuevos Horizontes 1	8287	12684.92	12139.38	1176.35	26000.66	244	0	2,453.11	dic-13
902	Habitacional	Sta Maria	15136	7678.12	7110.31	710.94	15499.37	244	139		
903	Habitacional	Col. Las Victorias II	3919	2440.36	2272.61	225.64	4938.61	244	249	461.69	dic-13
904	Habitacional	Colonia Anemona II	4743	70308	81051.6	6574.1	157933.7	244	243	15,954.52	dic-13
905	Habitacional	Col. Providencia I	15033	4527.46	3550.3	417.97	8495.73	244	248	750.25	dic-13
906	Habitacional	Urb. Santa Teresa	272	4513	3525.84	416.61	8455.45	244	251	745.61	dic-13
907	Habitacional	Urb. Santa Teresa	554	4527.46	3550.3	417.97	8495.73	244	256	750.25	dic-13
908	Habitacional	Urb. Santa Teresa	713	4324.81	3534.61	402.79	8262.21	244	249	750.25	dic-13
909	Habitacional	Urb. Santa Teresa	1094	1281	1458.05	119.75	2858.8	244	0	288	dic-13
910	Industrial	Repario Los Angeles	14106	10746.75	10265.3	1001	22013.05	244	223	2,189.29	jul-14
911	Servicios	Col. Tierra Virgen	3375	6431.25	7374	601.25	14406.5	245	196		
912	Comercial	Colonia Anemona I	4592	14144.81	14451.08	1312.51	29908.4	245	51		
913	Habitacional	Col. Santa Gertrudis	13779	17861.07	17348.54	1657.03	36866.64	245	242	3,496.33	nov-13
914	Habitacional	Santa Fe	3974	4432.68	4193.57	410.4	9036.63	245	0	850.61	dic-13
915	Habitacional	Col. San Francisco	12206	3695.63	3319.45	367.19	7682.27	245	29		
916	Habitacional	Urb. Santa Teresa	574								



917	Baldíos	Sta.Maria	888	14806.06	13399.79	1375.07	29580.92	246	235	2,765.30	dic-13
918	Habitacional	Com. Valle Las Delicias	2036	3775.97	3499.47	349.52	7624.96	246	227	710.13	dic-13
919	Habitacional	Lot.Los Angeles	1045	5816.95	6267.71	539.11	12623.77	247	47	1,116.84	mar-11
920	Habitacional	Centro Urbano	945	5761.79	5558.85	533.85	11854.49	247	0	1,047.02	sep-12
921	Habitacional	Sta Maria	245	7759.24	7660.75	720.1	16140.09	248	87		ago-12
922	Habitacional	Canton La palma	560	3848.42	3658.97	356.42	7863.81	248	247	686.58	
923	Habitacional	Centro Urbano	937	5668.63	5678.05	524.02	11860.7	248	38		
924	Servicios	Cton. La Palma	1429	1302	1506.75	121.75	2930.5	248	0	280.29	ago-12
925	Comercial	Urb.Santa Teresa	1415	2353.05	2734.29	220.05	5307.39	249	249	506.37	jul-17
926	Habitacional	Sta Maria	273	7832.04	7669.4	727.05	16228.49	249	248	1,429.12	jul-17
927	Habitacional	Casco Urbano	1266	9495.41	9133.1	880.91	19509.42	249	0	1,707.73	jul-17
928	Habitacional	Lot.El Millagro	2325	21867.32	20412.56	2024.59	44304.47	249	0	3,677.43	jul-17
929	Comercial	Col.Providencia I	1249	2625	3062.8	245.5	5933.3	250	0	564.69	jun-12
930	Habitacional	Com. Valle Las Delicias	2057	3796.13	3546.61	351.44	7694.18	250	242	659.95	jun-12
931	Habitacional	Com. Los Olivos Oriente	1102	3792.98	3777.17	351.14	7921.29	250	33		
932	Habitacional	Urb.Santa Teresa	565	3707.78	3445.76	347.6	7501.14	250	1		
933	Habitacional	Calle a Perulapia - Suchitoto	4446	137792.91	271968.71	13069.22	422830.84	250	0	47,210.81	jun-12
934	Baldíos	Colonia Anemona I	4626	16897.69	16278.2	1571.63	34747.52	251	220	3,009.72	may-12
935	Habitacional	Lot. Santa Marta	7883	3997.73	3990.01	370.64	8358.38	251	252	7,321.70	may-12
936	Habitacional	Col. Santa Gertrudis	13560	11471.55	11386.77	1063.7	23922.02	251	49		
937	Habitacional	Com. Valle Las Delicias	20478	9099.37	8208.36	833.17	18050.9	251	250	1,525.50	may-12
938	Habitacional	Col.Bolaños	5979	3831.41	3624.9	364.8	7811.11	251	0	669.80	may-12
939	Habitacional	Urb.Santa Teresa	350	4538.52	3576.04	419.02	8533.58	251	251	665.75	may-12
940	Habitacional	Urb.Santa Teresa	978	11046.43	11783.41	1019.16	23848	251	11	2,130.99	dic-09
941	Habitacional	Col. La Palma	3860	6025.46	5907.3	558.96	12491.72	252	82		
942	Habitacional	Com. Los Olivos Oriente	11015	6831.98	6733.49	632.86	14198.33	252	82		
943	Habitacional	Urb.Santa Teresa	358	4540.1	3579.78	419.17	8539.05	252	251	661.43	abr-12
944	Habitacional	Col.San Carlos	4515	7667.71	7624.41	711.29	16003.41	252	251	1,396.66	abr-12
945	Baldíos	Col.Rosalinda	10731	18074.96	16559.22	1679.13	36313.31	253	242	3,045.73	mar-12
946	Habitacional	Com. Valle Las Delicias	20071	3614.69	3218.36	334.16	7167.21	253	253	588.49	mar-12
947	Habitacional	Lot.Los Angeles	10454	6204.91	6263.05	576.05	13044.01	253	252	1,139.72	mar-12
948	Habitacional	Com. Valle Las Delicias	20102	3816.29	3594.51	353.36	7764.16	254	193	653.50	feb-12
949	Habitacional	Com. Valle Las Delicias	20683	3816.29	3594.51	353.36	7764.16	254	253	653.50	feb-12
950	Habitacional	Com. Valle Las Delicias	20718	3816.29	3594.51	353.36	7764.16	254	254	653.50	feb-12
951	Habitacional	Col. Santa Fe II	4275	1674.33	1938.45	154.01	3766.79	254	6	289.94	dic-08
952	Habitacional	KM 18 1/2	5007	5729.92	5563.79	530.78	11824.49	254	235	1,011.73	feb-12
953	Habitacional	Col.Las Peñitas	10592	32066.33	32381.55	2978.08	67425.96	254	0	5,882.38	feb-12
954	Habitacional	Urb.Santa Teresa	1604	3916.15	3252.21	359.62	7527.98	254	30		
955	Habitacional	Urb.Santa Teresa	2078	4303.02	3451.25	396.48	8150.75	254	74		
956	Servicios	KM.16 1/2	14392	2667	3162.6	249.5	6079.1	254	222	572.91	feb-12


957	Comercial	Colonia Anemona I	14006	8032.5	9563.4	751.5	18347.4	255	0	1,724.91	ene-12
958	Habitacional	Com. Valle Las Delicias	20308	3821.33	3606.61	353.84	7781.78	255	254	651.85	ene-12
959	Habitacional	Com. Valle Las Delicias	20329	3821.33	3606.61	353.84	7781.78	255	244	651.85	ene-12
960	Habitacional	Com. Valle Las Delicias	20484	3821.33	3606.61	353.84	7781.78	255	254	651.85	ene-12
961	Habitacional	Com. Valle Las Delicias	20578	3821.33	3606.61	353.84	7781.78	255	254	651.85	ene-12
962	Habitacional	Com. Valle Las Delicias	20600	9717.15	8088.63	895.45	18701.23	255	256	1,207.30	ene-12
963	Habitacional	Lot. San Andres	11330	14425.55	14614.4	1340.37	30380.32	255	242	2,638.89	ene-12
964	Habitacional	Barrio El Calvario	5606	15349.54	14053.6	1426.34	30829.48	256	0	2,546.94	dic-12
965	Baldios	Col. Tierra Virgen	3191	2354.1	2491.24	219.7	5065.04	256	0	464.18	dic-12
966	Comercial	Col. Santa Gertrudis	14216	2688	3213.1	251.5	6152.6	256	0	577.03	dic-12
967	Comercial	Rto. San Martín I	13989	1894.2	1772.92	175.9	3843.02	256	263	311.35	dic-12
968	Comercial	Urb. Santa Teresa	1701	1075.2	1285.24	100.6	2461.04	256	263	230.81	dic-12
969	Comercial	Urb. Santa Teresa	14150	19395.39	17237.89	1794.99	38428.27	256	174	3,148.71	dic-12
970	Habitacional	Col. Santa Gertrudis	13487	23409.53	22782.47	2169.86	48361.86	256	255	4,095.32	dic-12
971	Habitacional	Col. Santa Gertrudis	13499	8100.22	7967.61	751.12	16818.95	256	0	1,430.62	dic-12
972	Habitacional	Col. Santa Gertrudis	13784	13576.89	13190.97	1258.79	28026.65	256	0	2,371.45	dic-12
973	Habitacional	Col. Santa Gertrudis	13804	19391.87	19343.94	1797.78	40533.59	256	0	3,478.80	dic-12
974	Habitacional	Col. San Martín de Porres I	9455	5496.46	5301.45	509.97	11307.88	256	255	952.35	dic-12
975	Habitacional	Col. Nuevos Horizontes 1	8128	7950.41	7951.15	738.32	16639.88	256	0	1,425.76	dic-12
976	Habitacional	Sia Maria	2592	7950.41	7951.15	738.32	16639.88	256	0	1,425.76	dic-12
977	Habitacional	Sia Maria	2863	16446.6	16153.45	1526.08	34126.13	256	125	2,908.83	dic-12
978	Habitacional	Col. Bonanza	7620	13757.05	11917.89	1276.85	26951.79	256	223	2,151.46	dic-12
979	Habitacional	Rto. San Martín II	9645	9487.3	9678.39	879.84	20046.03	256	0		
980	Habitacional	KM 18 1/2	5561	4564.34	3613.37	420.49	8588.2	256	0	647.06	dic-11
981	Habitacional	Urb. Santa Teresa	14	4564.42	3594.88	419.77	8561.07	256	262	643.93	dic-11
982	Habitacional	Urb. Santa Teresa	191	2150.4	2570.48	201.2	4922.08	256	0	461.62	dic-11
983	Servicios	Casco Urbano	14431	14127.84	12940.14	1312.12	28380.1	257	0	2,229.24	jun-11
984	Habitacional	Lot. San Andres	11392	19181.43	19119.2	1781.94	40062.57	257	256	3,430.87	nov-11
985	Habitacional	Calle a Perulapia - Suchitoto	4450	53956.44	17862.24	4746.78	76585.46	258	1		
986	Habitacional	Com. Valle Las Delicias	21608	9033.25	9209.9	837.43	19080.58	258	60		
987	Habitacional	Col. Santa María III	3961	11497.5	11814	1072.5	24384	259	0	2,205.60	may-12
988	Comercial	Urb. Nuevos Horizontes 1	7990	6932.25	7095.9	646.5	14674.65	259	242	1,570.27	dic-15
989	Comercial	KM 17 1/2	14304	20305.41	20336.97	1885.88	42528.26	259	0	3,604.03	sep-11
990	Habitacional	Col. Santa Gertrudis	13506	17307.96	17100.79	1604.9	36013.65	259	251	3,020.58	sep-11
991	Habitacional	Col. Santa Gertrudis	13635	17307.96	17100.79	1604.9	36013.65	259	0	3,020.58	sep-11
992	Habitacional	Col. Santa Gertrudis	13639	16721	16790.71	1557.28	35068.99	259	0	3,002.45	sep-11
993	Habitacional	Col. Santa Gertrudis	13650	21675.78	21098.22	2014.5	44788.5	259	0	3,720.63	sep-11
994	Habitacional	Col. Santa Gertrudis	13651	3661.73	3326.01	338.64	7326.38	259	0	584.57	sep-11
995	Habitacional	Com. Valle Las Delicias	20087	3850.73	3676.11	356.64	7803.48	259	0	648.65	sep-11
996	Habitacional	Com. Valle Las Delicias	20111								



997	Habitacional	Com. Valle Las Delicias	20207 A	4788.04	4500.89	443.33	9732.26	259	0	795.49	sep-11
998	Habitacional	Com. Valle Las Delicias	20427 M	3841.49	3655.47	355.76	7852.72	259	0	645.12	sep-11
999	Habitacional	Com. Valle Las Delicias	20472 S	4788.04	4500.89	443.33	9732.26	259	0	795.49	sep-11
1000	Habitacional	Com. Valle Las Delicias	20544 J	3850.73	3676.11	356.64	7883.48	259	0	648.65	sep-11
1001	Habitacional	Com. Valle Las Delicias	20548 M	3841.49	3655.47	355.76	7852.72	259	0	645.12	sep-11
1002	Habitacional	Com. Valle Las Delicias	20564 C	3841.49	3655.47	355.76	7852.72	259	0	648.65	sep-11
1003	Habitacional	Com. Valle Las Delicias	20566 F	3850.73	3676.11	356.64	7883.48	259	0	645.12	sep-11
1004	Habitacional	Com. Valle Las Delicias	20587 C	3841.49	3655.47	355.76	7852.72	259	0	648.65	sep-11
1005	Habitacional	Com. Valle Las Delicias	20660 M	12534.88	12517.74	1164.35	26216.97	259	258	2,214.06	sep-11
1006	Habitacional	Km. 15	5283 A	6747.36	6631.87	626.08	14005.31	259	0	1,172.05	sep-11
1007	Habitacional	Santa Fe	4098 C	3841.49	3655.47	355.76	7852.72	259	0	645.12	sep-11
1008	Habitacional	Urbanizacion Alta Vista	20138 S	4608.28	4171.43	426.21	9205.92	259	0	734.95	sep-11
1009	Habitacional	Urbanizacion Alta Vista	20144 J	3841.49	3655.47	355.76	7852.72	259	0	645.12	sep-11
1010	Habitacional	Urbanizacion Alta Vista	20265 C	12831	15581.91	1200.85	29613.76	260	0	2,740.23	ago-11
1011	Baldios	Col. Tierra Virgen	14037	32749.94	41631.42	3062.1	77443.46	260	0	7,217.41	ago-11
1012	Baldios	Col.Los Colochos	4548	29016.25	29838.75	2706.25	61561.25	260	191	6,314.00	ago-11
1013	Comercial	Urb. Nuevos Horizontales 1	15128	41855.27	38121.73	3870.19	83847.19	260	222	6,637.00	ago-11
1014	Comercial	Casco Urbano	12840	9869.21	9999.62	916.51	20785.34	260	255	1,743.90	ago-11
1015	Habitacional	Cton. La Palma	5237	18917.35	19121.92	1766.31	39795.58	260	0	3,346.14	ago-11
1016	Habitacional	Sla Maria	8997	6275.89	6441.6	582.81	13300.3	260	259	1,122.77	ago-11
1017	Habitacional	Sla Maria	8997	12735.75	12971.76	1183.48	26890.99	260	0	2,267.22	ago-11
1018	Habitacional	Lot.El Millagro	4397	9680.21	9576.62	898.51	20155.34	260	0	1,671.49	ago-11
1019	Habitacional	Col.Los Colochos	4545	17032.06	17789.4	1584.91	36406.37	260	0	3,114.67	ago-11
1020	Habitacional	Idcolonia	9149	16972.06	17917.77	1580.98	36470.81	261	260	3,103.18	jul-11
1021	Habitacional	Lot. San Martin	6244	1370.25	1670.55	128.25	3169.05	261	223	293.66	jul-11
1022	Servicios	Urb.Santa Teresa	14143	2751	3367	257.5	6375.5	262	261	589.37	jun-11
1023	Comercial	Col.Rosalinda	13998	3558.5	5650.01	335.58	9544.09	262	0	563.15	may-03
1024	Habitacional	Rto. San Martin II	5514	15254.39	14493.5	1417.76	31165.65	263	0	2,482.46	may-11
1025	Baldios	Lot. San Martin	6090	11371.67	9954.65	1056.74	22383.06	263	0	1,696.41	may-11
1026	Baldios	Casco Urbano	13146	16862.41	17240.38	1565.32	35668.11	263	0	2,975.13	may-11
1027	Habitacional	Col. La Palma	24609	47865.14	57094.92	4465.21	109425.27	263	0	9,848.55	may-11
1028	Habitacional	Lot. San Martin	6270	11467.14	11478.63	1063.28	24009.05	263	61	2,089.19	dic-11
1029	Habitacional	Col.San Martin de Porres II	12607	4457.84	3573.27	411.31	8442.42	263	30		
1030	Habitacional	Urb.Santa Teresa	2004	6319.99	6550.38	587.01	13457.38	263	255	1,128.91	may-11
1031	Habitacional	Col. San Joaquin	11734	13490.45	12753.44	1255.15	27499.04	264	263	2,167.34	abr-11
1032	Baldios	Col.Sta Marillita	2510	16045.08	16609.34	1494.7	34149.12	264	0	2,860.77	abr-11
1033	Habitacional	Cton. La Palma	4956	15705.21	16162.39	1458.18	33325.78	264	0	2,781.64	abr-11
1034	Habitacional	Cton. La Palma	5106	3344.61	5108.04	315.95	8768.6	264	0		
1035	Habitacional	URB.Providencia II	9801	10122.24	10696.23	940.44	21758.91	264	47		
1036	Habitacional	Col.San Luis	11954								



1037	Habitacional	Urb.Santa Teresa	4199.65	3503.98	388.15	8091.78	264	2		
1038	Industrial	Casco Urbano	8316	10257.3	778.5	19351.8	264	0	1,780.46	abr-11
1039	Baldíos	Col. La Palma	13533.5	13425.65	1260.15	28219.3	265	0	2,264.93	mar-11
1040	Baldíos	Col.San Luis	12883.3	13332.66	1197.53	27413.49	265	0	2,277.87	mar-11
1041	Habitacional	Cton. La Palma	35385.4	36694.27	3287.74	75367.41	265	0	6,298.49	mar-11
1042	Habitacional	Cton. La Palma	16104.31	15857.85	1498.34	33460.5	265	0	2,686.73	mar-11
1043	Habitacional	Canton La palma	6244.39	6386.1	579.81	13210.3	265	0	1,088.48	mar-11
1044	Habitacional	Canton La palma	13163.3	13966.66	1224.03	28353.99	265	0	2,386.00	mar-11
1045	Habitacional	Km. 14 1/2	13751.06	14099.92	1276.76	29127.74	265	0	2,411.00	mar-11
1046	Habitacional	Reparto Los Angeles	5042.77	5407.39	466.21	10916.37	265	54	825.95	sep-08
1047	Habitacional	Col.Lourdes	13029.43	11460.77	1208.97	25699.17	265	0	1,925.60	mar-11
1048	Habitacional	Col.San Martín de Porres II	7918.26	7538.32	733.81	16190.39	265	0	1,298.39	mar-11
1049	Habitacional	Urb.Santa Teresa	4560.64	3629.73	421.12	8611.49	265	264	603.09	mar-11
1050	Habitacional	Urb.Santa Teresa	4483.83	3592.43	413.79	8490.05	265	28		
1051	Servicios	Col. Las Victorias II	4173.75	5167.95	390.75	9732.45	265	0	893.31	mar-11
1052	Habitacional	Col. Tierra Virgen	2257.76	2195.05	209.71	4662.52	266	265	373.16	feb-11
1053	Habitacional	Santa Fe	9944.01	12934.64	933.72	23812.37	266	1	1,696.99	abr-07
1054	Habitacional	Colonía Anemona II	2509.66	2439.26	232.24	5181.16	266	0	186.74	feb-11
1055	Habitacional	KM 18 1/2	2563.26	2663.62	237.82	5464.7	266	0	456.90	feb-11
1056	Habitacional	Urb.Santa Teresa	5765.68	4911.06	531.99	11208.73	266	266	815.03	ene-11
1057	Habitacional	Urb.Santa Teresa	13211.14	12204.51	1219.69	26635.34	266	56	1,984.91	may-10
1058	Habitacional	Cton.La Flor	25632.6	26636.16	2378.2	54646.96	266	238	4,568.98	feb-11
1059	Habitacional	Barrio El Calvario	2512.81	2447.18	232.54	5192.53	267	267	413.57	ene-11
1060	Habitacional	Col.America	21966.61	23425.47	2043.42	47435.5	267	266	3,971.17	ene-11
1061	Baldíos	Cton. La Palma	11767.09	12651.38	1093.74	25512.21	268	0	2,139.83	dic-10
1062	Comercial	Urb.Santa Teresa	2473.8	2751.76	231.1	5456.66	268	0	470.08	dic-10
1063	Comercial	Urb.Santa Teresa	1125.6	1409.8	105.4	2640.8	268	0	240.69	dic-10
1064	Habitacional	Col.San José	12440.58	12619.16	1154.75	26214.49	268	0	2,114.69	dic-10
1065	Habitacional	Col.San Martín de Porres II	11782.27	11773.6	1093.29	24649.16	268	0	1,971.87	dic-10
1066	Servicios	Casco Urbano	7061.25	8880.75	661.25	16603.25	269	256	1,380.00	nov-10
1067	Baldíos	Col.Tierra Virgen II	2276.4	2883.68	213.2	5373.28	271	0	486.31	sep-10
1068	Habitacional	Urb.Santa Teresa	4362.8	3546.64	402.25	8311.69	271	63	529.76	dic-09
1069	Servicios	KM 18 1/2	8536.5	10813.8	799.5	20149.8	271	214	1,736.64	sep-09
1070	Servicios	Col.Los Colochos	1422.75	1802.3	133.25	3358.3	271	0	289.44	sep-09
1071	Baldíos	Sta María	15436.82	14940.35	1435.13	31812.3	272	197	2,185.84	ago-09
1072	Habitacional	Col. Santa Gertrudis	3164.66	3442.09	294.16	6900.93	272	0	534.13	ago-09
1073	Habitacional	Col. Santa Gertrudis	19239.11	18901.23	1784.3	39924.64	272	63	3,076.22	jun-10
1074	Habitacional	Col. Santa Gertrudis	8301.93	8436.1	770.35	17508.38	272	0	1,281.46	ago-09
1075	Habitacional	Col. Las Victorias	15248.41	15894.5	1416	32556.91	272	62	2,577.57	abr-10
1076	Habitacional	Col.America	15673.71	16697.18	1456.53	33627.42	273	83	2,713.86	may-10



1077	Habitacional	Col. Santa Fe II	4288	1266.83	1251.88	118.17	2636.88	274	0	202.78	jun-10
1078	Habitacional	Col. San Miguel	5269	22984.53	24272.83	2138.04	49395.4	274	0	3,936.38	jun-10
1079	Habitacional	Urb.Santa Teresa	16	6059.83	5226.27	559.85	11845.95	274	0	816.93	jun-10
1080	Habitacional	Santa Fe	2991	15254.81	15855.32	1416.68	32526.81	275	0	2,555.14	may-10
1081	Habitacional	Santa Fe	3976	19346.76	20169.74	1797.34	41313.83	275	253	3260.4	may-10
1082	Habitacional	Col.Sta Marfilita	2499	1776.6	1757.93	165.1	3699.63	275	0	283.11	may-10
1083	Habitacional	Col. Santa Gertrudis	13793	21156.46	21331.05	1951.58	44449.09	276	65	3,366.91	dic-10
1084	Habitacional	Clon. La Palma	4921	4218.16	4464.72	392.58	9075.46	276	0	726.59	abr-10
1085	Habitacional	URB.Providencia II	5482	3749.32	5391.7	354.44	9495.46	276	0	506.43	dic-03
1086	Habitacional	URB.Providencia II	9716	3770.07	5412.77	351.55	9534.39	276	1		
1087	Habitacional	Urb.Santa Teresa	242	4453.17	3607.5	410.88	8471.55	276	30	529.76	dic-09
1088	Habitacional	Urb.Santa Teresa	749	15771.58	14869.4	1458.36	32099.34	276	84	2,303.77	dic-09
1089	Comercial	Rto. San Marfil I	14181	10741.5	10407.6	1000.5	22149.6	277	192	1,980.14	ago-12
1090	Comercial	Urb.Santa Teresa	14172	1163.4	1507	109	2779.4	277	0	247.12	abr-10
1091	Comercial	Urb.Santa Teresa	14277	1163.4	1507	109	2779.4	277	0	248.09	abr-10
1092	Habitacional	Col. Santa Gertrudis	13645	16758.31	16251.25	1552.55	34562.11	277	55	2,538.21	dic-09
1093	Habitacional	Reparto Los Angeles	13333	3856.38	5203.41	364.09	9423.88	277	0	453.72	abr-04
1094	Habitacional	Urb.Santa Teresa	28	5748.26	4990.7	530.28	11269.24	277	44		
1095	Comercial	Urb.Santa Teresa	14136	2919	3795	273.5	6987.5	278	0	622.29	feb-10
1096	Habitacional	Reparto Los Angeles	7086	5815.88	6048.18	538.59	12402.65	278	33	914.97	abr-09
1097	Habitacional	Lot.Los Angeles	13443	4407.18	5424.03	415.36	10246.57	278	0	604.67	sep-05
1098	Habitacional	Centro Urbano	9356	4198.37	6642.99	397.18	11236.54	278	0	632.60	may-03
1099	Servicios	Col.America	10384	14595	18975	1367.5	34937.5	278	194	3,111.43	feb-10
1100	Habitacional	Col. Tierra Virgen	3338	11964.65	11838.7	1110.77	24914.12	279	0	1,847.89	ene-10
1101	Habitacional	Urb.Santa Teresa	1417	4532.52	3627.86	418.37	8578.75	279	45	521.07	dic-09
1102	Comercial	Urb.Santa Teresa	1266	2423.4	2686.72	226.3	5336.42	280	0	427.63	dic-09
1103	Comercial	Urb.Santa Teresa	14144	1176	1540.12	110.2	2826.32	280	0	250.56	dic-09
1104	EducacionPublica	KM 18 1/2	14928	63748.96	73247.32	5916.01	142912.29	280	279	11,553.49	dic-09
1105	EducacionPublica	KM 17 1/2	14929	35722.42	35544.67	3301.92	74569.01	280	279	5,432.73	dic-09
1106	EducacionPublica	KM 20 1/2	14930	39299.86	40146.82	3636.3	83062.98	280	279	6,187.70	dic-09
1107	Habitacional	Col. Santa Gertrudis	13558	13030.58	13710.4	1211.09	27952.07	280	199	2,141.19	dic-09
1108	Habitacional	Col. Tierra Virgen	3194	2294.17	2288.63	213.19	4795.99	280	0	357.12	dic-09
1109	Habitacional	Col. La Palma	7766	21733.54	22126.57	2016.5	45876.61	280	0	3,451.27	dic-09
1110	Habitacional	Lot.Los Angeles	13435	4787.36	5288.33	441.55	10527.24	280	29	622.85	abr-06
1111	Habitacional	Col.Bolaños	5939	4109.23	4297.96	381.24	8788.43	280	0	669.41	dic-09
1112	Habitacional	Urb.Santa Teresa	35	6086.2	6302.33	562.38	11950.91	280	0	786.93	dic-09
1113	Habitacional	Urb.Santa Teresa	48	10915.54	10241.99	1010.35	22167.87	280	0	1,564.46	dic-09
1114	Habitacional	Urb.Santa Teresa	293	13632.51	12202.15	1259.94	27094.6	280	0	1,839.76	dic-09
1115	Habitacional	Urb.Santa Teresa	724	14463.92	13071.72	1337.67	28873.31	280	0	1,967.77	dic-09
1116	Habitacional	Urb.Santa Teresa	831	4502.49	3685.69	423.22	6691.4	280	0	529.76	dic-09



1117	Habitacional	Urb.Santa Teresa	190	14775.61	13736.58	1367.67	29879.86	280	0	2,089.36	dic-09
1118	Comercial	Cton.La Flor	1491	64785	46290	5990	117065	281	122		
1119	Habitacional	Com. Valle Las Delicias	2006	4220.12	3719.99	391.82	8331.93	282	198	807.75	jul-14
1120	Habitacional	Col.Bofatos	597	4084.26	4240.36	378.88	8703.5	282	0	651.27	oct-09
1121	Habitacional	Col. Las Palmeras	1418	4441.5	7248.75	419.25	12109.5	282	1	1,050.69	dic-06
1122	Habitacional	Lot. San Martin	622	5109.72	5115.86	473.23	10698.81	283	0	782.92	sep-09
1123	Habitacional	Cton.La Flor	529	7511.06	8023.07	698.24	16232.37	283	0	1,256.57	sep-09
1124	Servicios	Col.San Francisco	1386	14857.5	19670	1392.5	35920	283	0	3,162.86	sep-09
1125	Comercial	Urb.Santa Teresa	1416	1197	1596.12	112.2	2905.32	285	0	254.67	jul-09
1126	Habitacional	Canton El Sauce	1030	1270.09	1280.81	118.49	2669.39	285	83	192.13	may-09
1127	Comercial	Cton.La Flor	1426	1501.5	2009.3	140.75	3651.55	286	0	318.11	jun-09
1128	Servicios	KM 18 1/2	1443	3013.5	4047	282.5	7343	287	0	640.80	may-09
1129	Comercial	Col. Santa Teresa Via Atuopista	1437	3024	4075.5	283.5	7383	288	0	670.14	mar-09
1130	Comercial	Urb.Santa Teresa	807	1209.6	1630.2	113.4	2953.2	288	0	256.12	mar-09
1131	Habitacional	Canton La palma	550	2565.23	2583.78	237.53	5386.54	288	0	379.74	mar-09
1132	Habitacional	Cton.La Flor	529	8001.1	8597.93	742.92	17341.95	288	0	1,300.93	mar-09
1133	Comercial	Urb.Santa Teresa	1415	3055.5	4161.6	286.5	7503.6	291	0	649.03	ene-09
1134	Habitacional	Centro Urbano	9368	5672.5	7625.1	526.86	13824.46	291	1	639.29	may-03
1135	Comercial	Casco Urbano	14476	6531	7932.85	610.75	15074.6	292	0	1,192.63	dic-08
1136	Habitacional	Col. Santa Fe II	4127	2057.59	2083.29	190.48	4331.36	292	0	299.94	dic-08
1137	Comercial	Urb.Santa Teresa	14294	1538.25	2109.75	144.25	3792.25	293	0	326.57	sep-08
1138	Servicios	Casco Urbano	14463	4614.75	6329.25	432.75	11376.75	293	0	979.71	sep-08
1139	Habitacional	Sia Maria	2579	8371.68	9022.64	778.5	18172.82	297	0	1,276.13	jul-08
1140	Baldios	Col.Tierra Virgen II	14047	2197.65	3076.92	206.15	5480.72	299	0	465.84	may-08
1141	Habitacional	Rio. San Martin I	9528	7486.91	7908.7	695.75	16091.36	299	0	1,095.17	may-08
1142	Comercial	URB.Providencia II	9814	3150	4425.3	295.5	7870.8	300	0	667.54	abr-08
1143	Habitacional	Col. Santa Gertrudis	13555	20246.32	20333.24	1890.26	42459.82	301	80	2,654.53	dic-07
1144	Habitacional	Cton. La Palma	5741	2589.8	2652.11	239.87	5481.78	301	0	363.26	may-08
1145	Habitacional	Col. Santa Gertrudis	13565	11886.58	11997.36	1103.31	24987.25	302	0	1,576.57	feb-08
1146	Habitacional	Col. Tierra Virgen	3275	15110.94	15455.38	1402.97	31969.29	304	0	2,014.94	dic-07
1147	Habitacional	Col.San José	7448	7041.9	7137.83	653.07	14832.8	304	0	982.97	dic-07
1148	Habitacional	Casco Urbano	12676	8757.06	9269.29	813.3	18039.65	304	115	1,215.98	sep-07
1149	Comercial	Colonia Anemona I	14005	9639	13816.8	904.5	24360.3	306	237	2,039.66	oct-07
1150	Habitacional	Canton La palma	5614	1559.73	1607.38	144.42	3311.53	306	0	208.59	oct-07
1151	Habitacional	Col. Santa Aduviges	5995	22871.59	24988.86	2126.17	49886.62	307	0	3,296.86	sep-07
1152	Habitacional	Com. Los Olivos Oriente	11014	3061.13	3271.16	315.74	6648.03	308	258	538.45	sep-11
1153	Habitacional	Col. San Joaquin	11594	8034.55	8434.51	746.44	17215.5	309	56	1,037.32	mar-07
1154	Baldios	Col. San Joaquin	13853	3255	4727.8	305.5	8288.3	310	234	688.11	jun-07
1155	Habitacional	Canton La palma	5688	5005.04	5630.25	466	11001.29	310	0	733.43	jun-07
1156	Habitacional	Col. Santa Gertrudis	13647	10547.25	11442.61	991.45	22981.31	311	1	1,116.63	oct-05

1157	Habitacional	Col. Santa Gertrudis	13748	16452.38	17192.01	1526.99	35171.38	312	76	1,991.32	ago-06
1158	Habitacional	Col. Santa Gertrudis	13722	20506.1	20978.37	1903.24	43387.71	313	0	2,522.04	mar-07
1159	Habitacional	Colonia Anemona II	476	2349.62	2447.82	218.38	5015.82	314	0	297.38	sep-06
1160	Comercial	Colonia Anemona I	460	3307.5	4882.8	310.5	8500.8	315	227	698.40	ene-07
1161	Comercial	Casco Urbano	1467	3349.5	5008.6	314.5	8672.6	319	0	706.63	sep-06
1162	Habitacional	Col San Marlin de Porres I	1036	5245.8	5502.72	486.19	11234.71	319	0	640.99	sep-06
1163	Habitacional	Colonia Anemona II	474	4721.86	4952.54	437.34	10111.74	319	0	576.91	sep-06
1164	Habitacional	Col. Santa Gertrudis	1363	11474.17	11621.09	1063.74	24059	325	55	1,116.63	oct-05
1165	Habitacional	URB.Providencia II	977	6012.15	6670.34	556.04	13238.53	325	26	555.97	dic-03
1166	Industrial	Km. 14 1/2	1427	2561	3901.03	240.39	6702.42	325	0	539.33	mar-06
1167	Habitacional	Col. Santa Gertrudis	13507	11634.52	11654.46	1079.01	24367.99	328	37	1,116.63	oct-05
1168	Habitacional	Rto. San Martin I	9496	6627.66	6687.24	521.01	12835.91	328	34	584.09	may-03
1169	Habitacional	Col. Santa Gertrudis	13629	8265.28	8409.81	766.65	17441.74	330	0	830.67	oct-05
1170	Habitacional	Col. Santa Gertrudis	13674	6196.38	6444.1	574.41	13214.89	330	0	658.12	oct-05
1171	Habitacional	Canton La palma	5624	7094.71	7360.94	659.21	15114.86	330	0	742.91	oct-05
1172	Habitacional	Sla Maria	2703	8403.18	9119.71	781.65	18304.54	332	0	945.17	ago-05
1173	Habitacional	Sla Maria	2730	8403.18	9119.71	781.65	18304.54	332	0	945.17	ago-05
1174	Habitacional	Sla Maria	2772	25006.74	26382.63	2320.96	53710.33	332	0	2,696.65	ago-05
1175	Habitacional	Sla Maria	2857	8469.33	9313.13	787.95	18570.41	332	0	975.70	ago-05
1176	Habitacional	KM 18 1/2	5296	10202.44	10487.37	945.36	21635.17	332	0	1,025.33	ago-05
1177	Habitacional	URB.Providencia II	9772	5251.3	6061.14	492.24	11814.68	332	1	505.62	dic-03
1178	Servicios	Santa Fe	5275	12888.75	15582.5	1205	29676.25	333	0	1,752.14	jul-05
1179	Habitacional	Lot. Santa Maria	7902	8504.51	9716.92	791.64	19013.07	335	0	1,070.86	may-05
1180	Servicios	Casco Urbano	14528	17587.5	27639	1652.5	46879	335	0	3,697.71	may-05
1181	Habitacional	Colonia Anemona I	4627	16113.48	17694.34	1498.54	35306.36	338	0	1,722.91	feb-05
1182	Habitacional	Cton. La Palma	5107	13660.5	15714	1269.5	30644	340	0	1,661.53	dic-04
1183	Habitacional	Casco Urbano	12820	4052.33	4706.31	377.8	9136.44	347	0	468.22	may-04
1184	Comercial	Idcolonia	14052	1848	3053.75	173.75	5075.5	352	0	387.26	dic-03
1185	Habitacional	Cton. La Palma	5717	16321.37	18288.88	1518.38	36128.63	352	0	1,638.85	dic-03
1186	Habitacional	Reparto Los Angeles	13321	6065.75	6422.02	562.51	13050.28	352	0	516.31	dic-03
1187	Habitacional	Barrio Las Mercedes	13054	19220.91	21088.61	1790.39	42099.91	352	0	1,773.43	dic-03
1188	Baldios	Santa Fe	4179	77487.76	100315.07	7235.3	185038.13	353	0	10,325.68	may-03
1189	Comercial	Colonia Anemona I	4564	50526.53	52708.92	4663.26	107918.71	359	0	3,755.43	may-03
1190	Comercial	Santa Fe	13982	18847.5	31773	1772.5	52393	359	0	3,944.57	may-03
1191	Habitacional	Cton. La Palma	5285	24948	29471.94	2319.3	56739.24	359	0	2,617.10	may-03
1192	Habitacional	Cton. La Palma	5291	14944.8	15523.62	1388.56	31856.98	359	0	1,097.61	may-03
1193	Habitacional	Sla Maria	2383	8815.38	9858.84	818.93	19493.15	359	0	805.06	may-03
1194	Habitacional	Sla Maria	2492	8815.38	9858.84	818.93	19493.15	359	0	805.06	may-03
1195	Habitacional	Canton La palma	5354	8905.27	9879.09	826.48	19610.84	359	0	747.62	may-03
1196	Habitacional	Reparto Los Angeles	13167	5775.37	6243.79	536	12555.16	359	0	479.46	may-03





Alcaldía Municipal de San Martín



EL INFRASCRITO SECRETARIO MUNICIPAL:

CERTIFICA: Que en el Libro de Actas y Acuerdos Municipales que esta oficina lleva en el presente año dos mil diecinueve, se encuentra el Acta Número Uno de Sesión Ordinaria de fecha ocho de enero de dos mil diecinueve; y el Acuerdo que literalmente dice:


ACUERDO NÚMERO VEINTICINCO: El Concejo Municipal, tomando en cuenta el memorando e informe de fecha doce de diciembre de dos mil dieciocho, suscrito por la Jefe de Cuentas Corrientes Licenciada [REDACTED] en la que solicita se declare la prescripción de oficio de pleno derecho, de las cuentas de mora tributaria que hayan cumplido quince años, conforme a lo establecido en el Art. 44 de La Ley General Tributaria Municipal. Por lo tanto, El Concejo Municipal, en el uso de sus facultades establecidas en los Art. 30 núm. 4, del Código Municipal. **ACUERDA:** I) nombrar la Comisión Evaluadora de depuración de Cuentas, para el periodo de enero a diciembre de dos mil diecinueve, para el buen desempeño de las competencias, facultades y obligaciones que le otorga la ley, quedando integrada de la siguiente manera: [REDACTED] / Jefa de Cuentas Corrientes, [REDACTED]

[REDACTED] / Gerente General, [REDACTED] / Contador Municipal, [REDACTED] / Unidad Jurídica, [REDACTED] / Catastro Tributario, Dallesy Arodi Castro de Navarrete/ 2º Regidor Suplente, Eimer Osmany Cáceres Henríquez/ 3º Regidor Propietario. II) Instrúyase a la Comisión Creada realicen todas las diligencias de ley y administrativas para hacer efectivo el cumplimiento del presente Acuerdo Municipal. III) Dicho Acuerdo fue aprobado por **UNANIMIDAD POR LOS MIEMBROS DEL CONCEJO MUNICIPAL. COMUNIQUESE. IV. MANUEL.R./ E.C.TREJO/ILEGIBLE/ ILEGIBLE//E.M.O.C./ILEGIBLE//ILEGIBLE/ILEGIBLE/G.ELENA.P./ILEGIBLE/FERNANDEZ/MAURICIO.G.D./JUAN.A.CASUN/** **RUBRICADAS** **ES CONFORME CON SU ORIGINAL, CON EL CUAL SE CONFRONTO.** Se extiende la presente certificación en la Alcaldía Municipal de San Martín, a los once días del mes de enero de dos mil diecinueve.


LIC. [REDACTED]
SECRETARIO MUNICIPAL

¡Gente de trabajo a tu Servicio!

El infrascrito Secretario Municipal, en uso de sus facultades legales de conformidad al Artículo 55 número 6 del Código Municipal. **CERTIFICA:** que la presente copia que consta de un folio útil frente, es conforme con su original con el cual fue debidamente confrontado en la oficina del departamento de la Secretaría Municipal de la Alcaldía Municipal de San Martín, departamento de San Salvador, a los dos días del mes de febrero del año dos mil veintitrés.



LICENCIADO MARIÓN ARTURO CABRERA LEMUS
SECRETARIO MUNICIPAL




Elmer Calerés


11-01-19
11:20 am
Yicoma


Dalesy Castro

RECIBIDO
FECHA: 11/01/2019 10:29 am

ALCALDIA DE SAN MARTIN




RECIBIDO CONTABILIDAD
FECHA: 11/01/19
HORA: 11:49 am
FIRMA: J. M. ROJO
ALCALDIA DE SAN MARTIN

SECRETARÍA MUNICIPAL
CERENIA GONZALEZ
FECHA: 2019-01-11
HORA: 11:22 am
FIRMA: 
ALCALDIA DE SAN MARTIN

ALCALDIA MUNICIPAL DE SAN MARTIN
FECHA: 11-01-19
HORA: 11:07 am
RECIBIDO POR: Manza
DEPARTAMENTO DE REGISTRO Y CONTROL INMOBILIARIO

11 ENF 2019





Alcaldía Municipal de San Martín



En el palacio Municipal de San Martín, a las ocho horas del día seis de marzo del año dos mil diecinueve.

Por medio de la presente se establece que notificada y citada que fue la Comisión Evaluadora para la Depuración de Cuentas en Mora, se instauró la sesión Ordinaria número uno de fecha seis de marzo de dos mil diecinueve, la cual se llevó a cabo para organizar y establecer los mecanismos necesarios para cumplir la misión emitida por el Concejo Municipal, en acuerdo número VEINTICINCO de fecha ocho de enero de dos mil diecinueve, posteriormente notificada en fecha once de enero de dos mil diecinueve, se contó con la presencia de los señores Licenciado [REDACTED] Gerente General, Licenciada [REDACTED] Jefe de Cuentas Corrientes, la señora [REDACTED] Representante de la Ventanilla Empresarial Y el Joven [REDACTED] Asistente de la Unidad Jurídica; este último en representación del Licenciado [REDACTED] que por motivos de trabajo no pudo asistir a dicha sesión, de igual forma no se contó con la asistencia del Licenciado [REDACTED] Contador Municipal y los señores concejales señora Dallesy Arody Castro de Navarrete y el Licenciado Elmer Osmany Cáceres, estos últimos por estar convocados a sesión de concejo en la fecha y hora descrita, por lo cual se instauró la sesión de la comisión con la asistencia de las personas presentes, de lo cual se tomaron los acuerdos siguientes:

- Se acordó realizar una separación de las cuentas SIMUS, que a la fecha cuentan con planes de pago, las que han sido interrumpidas entre el término de los quince años por haber hecho un enlace de cobro por medio del recibo de Energía Eléctrica y las que si automáticamente han prescrito por haberse cumplido el término de la prescripción.
- Se acordó por parte de los señores Licenciado [REDACTED] Gerente General, Licenciada [REDACTED] Jefe de Cuentas Corrientes, la señora [REDACTED] Representante de la Ventanilla Empresarial Y el Joven [REDACTED] Asistente de la Unidad Jurídica, hacer las gestiones necesarias para que el Concejo Municipal pueda establecer el mecanismo para dar de baja a las cuentas prescritas en el Sistema Simus.
- Se acordó que en la próxima sesión de la Comisión Evaluadora para la Depuración de Cuentas en Mora la Licenciada [REDACTED] Jefe de Cuentas Corrientes se compromete a tener un informe de cuentas SIMUS, para próxima reunión e iniciar la depuración de dichas cuentas

¡Gente de trabajo a tú Servicio!

- Se acordó que la próxima sesión de la Comisión Evaluadora para la Depuración de Cuentas en Mora, el día Miércoles trece de marzo del corriente año a las ocho horas con treinta minutos.

Sin haber más que decir y conforme con lo acordado firmamos.

F: 
 Lic.: 
 Gerente General






F: 
 Lic.: 
 Jefe de Cuentas Corrientes





F: 
 Sra.: 
 Representante de la Ventanilla Empresarial




F: 
 Sr.: 
 Asistente Unidad Juridica

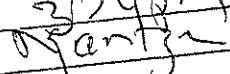


RECIBIDO
 CONTABILIDAD
 FECHA: 23-05-2019
 HORA: 3:30 P.M.
 FIRMA: 
 ALCALDIA DE SAN MARTIN

23 Wendy Conder


R23 MAY 2019
 FECHA: 23 MAY 2019
 HORA: 15:15 pm
 FIRMA: 
 SECRETARIA MUNICIPAL
 ALCALDIA MUNICIPAL DE SAN MARTIN

RECIBIDO
 GERENCIA GENERAL
 FECHA: 23 MAY 2019
 HORA: 3:17
 FIRMA: 
 ALCALDIA DE SAN MARTIN

ALCALDIA MUNICIPAL DE SAN MARTIN
 FECHA: 23/05/2019
 HORA: 3:20 pm
 RECIBIDO POR: 
 DEPARTAMENTO DE REGISTRO Y CONTROL TRIBUTARIO



Alcaldía Municipal de San Martín



En el palacio Municipal de San Martín, a las ocho horas treinta minutos del día trece de Marzo del año dos mil diecinueve.



Por medio de la presente se establece que notificada y citada que fue la Comisión Evaluadora para la Depuración de Cuentas en Mora, se instauró la sesión Ordinaria número dos de fecha trece de Marzo de dos mil diecinueve, la cual se llevó a cabo para organizar y establecer los mecanismos necesarios para cumplir las acciones acordadas por el Concejo Municipal, en acuerdo número VEINTICINCO de fecha ocho de enero de dos mil diecinueve, posteriormente notificada en fecha once de enero de dos mil diecinueve, se contó con la presencia del Licenciado [REDACTED] Gerente General, Licenciada [REDACTED] Jefe de Cuentas Corrientes, la señora [REDACTED] Representante de la Ventanilla Empresarial, Licenciado [REDACTED] Unidad Jurídica, Licenciado [REDACTED] Contador Municipal y el Licenciado Élmer Osmany Cáceres, Concejal, no estando presente la señora Dallesy Arody Castro de Navarrete, Concejal, conformada dicha comisión, se llevó a cabo la lectura del acta números uno de fecha seis de marzo del presente año, posterior a ello se inició la reunión de la comisión con la asistencia de las personas presentes, de lo cual se tomaron los acuerdos siguientes:


- Se acordó hacer la solicitud de un Acuerdo Administrativo a la Unidad de Secretaría Municipal en el cual permitiría derivar las cuentas que aún no estén prescritas o que no cumplan el término prescrito según el artículo 42 de la Ley general Tributaria Municipal al Departamento de Unidad Jurídica.
- Se propone la recuperación de inmuebles que se encuentren con deuda con la Municipalidad que estas sean tomadas como dación en pago por el no pago de dichos inmuebles, de igual forma el cierre de negocios en base a los procedimientos legales establecidos en las Leyes y Ordenanzas Municipales.
- Se realizarán Inspecciones para determinar el cierre de los negocios de Oficio por parte de la Unidad de Cuentas Corrientes, acompañado de un representante de Unidad Jurídica (Propuesto el Señor [REDACTED]) quien levantará un acta a través de dos testigos para robustecer de prueba dicho procedimiento, dichas Inspecciones darán inicio a partir del día dieciocho de Marzo del año dos mil diecinueve hasta la sustanciación de todas las cuentas.

¡Gente de trabajo a tú Servicio!

- Se acordó coordinar con el departamento de Participación Ciudadana el acompañamiento de los promotores de la Zona de acuerdo al sector a visitar para evitar contratiempos y generar un ambiente de confianza en cada sector a visitar.


Sin nada más que hacer constar nos suscribimos.-

F: 
 Lic.: 
 Gerente General



F: 
 Lic.: 
 Jefe de Cuentas Corrientes






F: 
 Sra.: 
 Representante de la ventanilla Empresarial




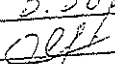
F: 
 Lic.: 
 Contador Municipal



F: 
 Lic.: Elmer Osmany Cáceres
 Concejal

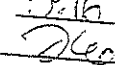
F: 
 Lic.: 
 Unidad Jurídica

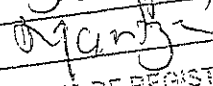


RECIBIDO
 CONTABILIDAD
 FECHA: 23-05-2019
 HORA: 3:30 p.m.
 FIRMA: 
 ALCALDIA DE SAN MARTIN

23 MAY 2019


RECIBIDO
 23 MAY 2019
 HORA: 
 FIRMA: 
 SECRETARIA MUNICIPAL
 ALCALDIA MUNICIPAL DE SAN MARTIN

RECIBIDO
 GERENCIA GENERAL
 FECHA: 23 MAY 2019
 HORA: 3:16
 FIRMA: 
 ALCALDIA DE SAN MARTIN

ALCALDIA MUNICIPAL DE SAN MARTIN
 FECHA: 23/05/2019
 HORA: 3:20 pm
 RECIBIDO POR: 
 DEPARTAMENTO DE REGISTRO
 Y CONTROL TRIBUTARIO



Alcaldía Municipal de San Martín




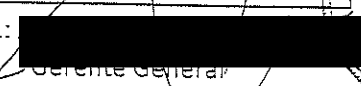
En el palacio Municipal de San Martín, a las ocho horas treinta minutos del día veinte de Marzo del año dos mil diecinueve.


Por medio de la presente se establece que notificada y citada que fue la Comisión Evaluadora para la Depuración de Cuentas en Mora, se instauró la sesión Ordinaria número Tres de fecha veinte de Marzo de dos mil diecinueve, la cual se llevó a cabo para organizar y establecer los mecanismos necesarios para cumplir las acciones acordadas por el Concejo Municipal, en acuerdo número VEINTICINCO de fecha ocho de enero de dos mil diecinueve, posteriormente notificada en fecha once de enero de dos mil diecinueve, se contó con la presencia del Licenciado [REDACTED], Gerente General, Licenciada [REDACTED], Jefe de Cuentas Corrientes, la señora [REDACTED], Representante de la Ventanilla Empresarial, Sr. David Enmanuel Mendoza Asistente de la Unidad Jurídica en representación del licenciado Carlos Francisco García, Unidad Jurídica, Licenciado [REDACTED], Contador Municipal y no estando presente el Licenciado Elmer Osmany Cáceres, Concejal, y la señora Dallesy Arody Castro de Navarrete, Concejal, conformada dicha comisión, se llevó a cabo la lectura del acta números dos de fecha trece de marzo del presente año, posterior a ello se inició la reunión de la comisión con la asistencia de las personas presentes, de lo cual se tomaron los acuerdos siguientes:

- Se acordó que el trabajo de notificaciones e inspecciones se llevara a cabo por personal de la Unidad de catastro, en tal sentido se delegara a la señora [REDACTED] a llevar a cabo todo los actos pertinentes para cumplir el trabajo antes descrito.
- Según informe brindado por parte del Jefe del Departamento de Participación Ciudadana, los promotores están ejecutando el trabajo de notificaciones e inspecciones en el polígono "C" sector territorial de la Colonia Proyecto Santa Teresa del Municipio de San Martín.
- Se establece que a la fecha desde el arranque del trabajo de campo solo se han logrado realizar un estimado de 39 notificaciones e inspecciones por parte de los promotores delegados por el Departamento de Participación Ciudadana, haciéndose manifestar que se llevan a cabo 13 Notificaciones e inspecciones diarias.
- Se acordó realizar las gestiones pertinentes y legales para formalizar la contratación de una persona de forma temporal por el tiempo que se estime conveniente o el tiempo que sea necesario para finalizar el trabajo ejecutado hasta la fecha y encomendado por la Comisión Evaluadora para la Depuración de Cuentas en Mora.

¡Gente de trabajo a tú Servicio!



- Se acordó que la próxima sesión de la Comisión Evaluadora para la Depuración de Cuentas en Mora, el día Martes veintiséis de marzo del corriente año a las ocho horas con treinta minutos.
Sin haber más que decir y conforme con lo acordado firmamos.


F: 
 Lic.: 
 Gerente General



F: 
 Lic.: 
 Jefe de Cuentas Corrientes






F: 
 Sra.: 
 Representante de la Ventanilla Empresarial



F: 
 Lic.: 
 Contador Municipal






F: 
 Sr.: 
 Asistente Unidad Jurídica




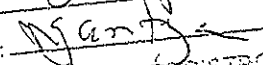
23 MAY 2019
 ALCALDIA MUNICIPAL DE SAN MARTIN
 Cuentas Corrientes
 Wendy Concha



RECIBIDO
 CONTABILIDAD
 FECHA: 23-05-2019
 HORA: 3:30 p.m.
 FIRMA: 
 ALCALDIA DE SAN MARTIN

RECIBIDO
 23 MAY 2019
 HORA: 
 FIRMA: 
 SECRETARIA MUNICIPAL
 ALCALDIA MUNICIPAL DE SAN MARTIN

RECIBIDO
 GERENCIA GENERAL
 FECHA: 23 MAY 2019
 HORA: 3:16
 FIRMA: 
 ALCALDIA DE SAN MARTIN

ALCALDIA MUNICIPAL DE SAN MARTIN
 FECHA: 22/05/2019
 HORA: 3:20 pm
 RECIBIDO POR: 
 DEPARTAMENTO DE REGISTRO Y CONTROL TRIBUTARIO



Alcaldía Municipal de San Martín



En el palacio Municipal de San Martín, a las ocho horas treinta minutos del día veintiséis de Marzo del año dos mil diecinueve.


Por medio de la presente se establece que notificada y citada que fue la Comisión Evaluadora para la Depuración de Cuentas en Mora, se instauró la sesión Ordinaria número Cuatro de fecha veintiséis de Marzo de dos mil diecinueve, la cual se llevó a cabo para organizar y establecer los mecanismos necesarios para cumplir las acciones acordadas por el Concejo Municipal, en acuerdo número VEINTICINCO de fecha ocho de enero de dos mil diecinueve, posteriormente notificada en fecha once de enero de dos mil diecinueve, se contó con la presencia del Licenciado [REDACTED] Gerente General, Licenciada [REDACTED] Jefe de Cuentas Corrientes, la señora [REDACTED] Representante de la Ventanilla Empresarial, Sr. David Enmanuel Mendoza Asistente de la Unidad Jurídica en representación del licenciado [REDACTED] Unidad Jurídica, Licenciado [REDACTED] Contador Municipal y el Licenciado Elmer Osmany Cáceres, Concejal, no estando presente la señora Dallesy Arody Castro de Navarrete, Concejal; conformada dicha comisión, se llevó a cabo la lectura del acta números tres de fecha veinte de marzo del presente año, posterior a ello se inició la reunión de la comisión con la asistencia de las personas presentes, de lo cual se tomaron los acuerdos siguientes:


- Se acordó que el trabajo de notificaciones e inspecciones se realizara por personal de la Unidad de catastro, en tal sentido se delegara a la señora [REDACTED] para que acompañe al señor [REDACTED] quien ha sido contratado temporalmente para cumplir el trabajo antes descrito.
- Según informe brindado por parte de la Jefe del Departamento de Cuentas Corrientes, se han realizados 50 actas de cierre en el rubro de comercio, 13 citaciones de negocios que aun funcionan para que solvente su mora, 21 citaciones de inmuebles para que solvente su mora y el cierre de una cuenta de inmueble que por catástrofe ambiental se fue al precipicio.
- la Jefe del Departamento de Cuentas Corrientes solicito que se lleve a cabo por parte del Concejo Municipal un acuerdo donde se sustente la actuación legal de los cierres de las cuentas prescritas, de igual forma la autorización para la exoneración de multas por intereses moratorios por las diferentes acciones de cobro implementadas por la municipalidad de cuentas SIMUS que no hayan alcanzado la calidad de prescritas, solicitar al Concejo Municipal un espacio de 30 minutos para poder realizar una ponencia del trabajo que se está realizando y como último punto que las cuentas entre 15 años o más serán objeto de modificación para realizar cobro de 14 años y poder recuperar parte del monto adeudado y evitar pérdidas mayores para la Municipalidad.


¡Gente de trabajo a tú Servicio!


- Se delegó a la licenciada [REDACTED] Jefe de Cuentas Corrientes, la preparación de la nota dirigida al Concejo Municipal para gestionar la autorización correspondiente de conformidad a lo peticionado en el punto anterior.
- Se acordó que la próxima sesión de la Comisión Evaluadora para la Depuración de Cuentas en Mora, el día Viernes veintinueve de marzo del corriente año a las ocho horas con treinta minutos.

Sin haber más que decir y conforme con lo acordado firmamos.

F: 
 Lic.: [REDACTED]
 Gerente General



F: 
 Lic.: [REDACTED]
 Jefe de Cuentas Corrientes





F: 
 Sra.: [REDACTED]
 Representante de la Ventanilla Empresarial



F: 
 Lic.: [REDACTED]
 Contador Municipal



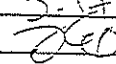
F: 
 Sr.: [REDACTED]
 Asistente Unidad Jurídica

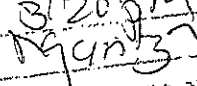


RECIBIDO
 CONTABILIDAD
 FECHA: 23-05-2019
 HORA: 3:30 p.m.
 FIRMA: 
 ALCALDIA DE SAN MARTIN

23 MAY 2019

 15:13 pm
 SECRETARIA MUNICIPAL
 ALCALDIA MUNICIPAL DE SAN MARTIN

RECIBIDO
 GERENCIA GENERAL
 FECHA: 23 MAY 2019
 HORA: 3:17
 FIRMA: 
 ALCALDIA DE SAN MARTIN

AL CONCEJO MUNICIPAL
 DE SAN MARTIN
 FECHA: 23/05/2019
 HORA: 3:20 pm
 RECIBIDO POR: 
 DEPARTAMENTO DE REGISTRO
 Y CONTROL TRIBUTARIO



Alcaldía Municipal de San Martín



En el palacio Municipal de San Martín, a las ocho horas treinta minutos del día veintiséis de Abril del año dos mil diecinueve.

Por medio de la presente se establece que notificada y citada que fue la Comisión Evaluadora para la Depuración de Cuentas en Mora, se instauró la sesión Ordinaria número Cuatro de fecha veintiséis de Marzo de dos mil diecinueve, la cual se llevó a cabo para organizar y establecer los mecanismos necesarios para cumplir las acciones acordadas por el Concejo Municipal, en acuerdo número VEINTICINCO de fecha ocho de enero de dos mil diecinueve, posteriormente notificada en fecha once de enero de dos mil diecinueve, se contó con la presencia del Licenciado [REDACTED], Gerente General, Licenciada [REDACTED] Jefe de Cuentas Corrientes, la señora [REDACTED] Representante de la Ventanilla Empresarial, licenciado [REDACTED] Unidad Jurídica, Licenciado [REDACTED] Contador Municipal; no estando presente el Licenciado Elmer Osmany Cáceres, Concejal, la señora Dallesy Arody Castro de Navarrete, Concejal, conformada dicha comisión, se llevó a cabo la lectura del acta anterior, posterior a ello se inició la reunión de la comisión con la asistencia de las personas presentes, de lo cual se tomaron los acuerdos siguientes:

- Se rindió informe por parte de la Jefa de Cuentas Corrientes Licenciada [REDACTED] en relación de dar a conocer que nueve cuentas ya se realizaron el cobro sin multas e intereses esto en relación a Órdenes dadas por autoridad superior en tal sentido cabe la necesidad de crear lo más pronto posible un documento legal que respalde dichas actuaciones.
- Existen quince cuentas pendientes de formalizar pago, once con escritos de resolución los cuales han solicitado se realice el cobro sin multas e intereses y solo se realice el cobro de capital.
- De igual forma la Jefa de Cuentas Corrientes presentó trescientos catorce citatorios hechos a inmuebles, ciento nueve cierres que se realizaron los cuales fueron constatados por medio de testigos que los negocios ya no se encuentran de forma activa, de igual forma estos negocios no existen a la actualidad tal como consta en acta de inspección.
- Se tomó la decisión por parte de la comisión de la creación de una Ordenanza que realice la exoneración de multas e intereses a cuentas prescritas o en proceso de prescripción dicha iniciativa fue tomada a bien por el secretario Municipal Licenciado Juan Alberto Casun el cual apoyó dicha iniciativa comprometiéndose a aprobarla al momento de su creación y posterior publicación.
- Se acordó que las próximas sesiones de la Comisión Evaluadora para la Depuración de Cuentas en Mora, se realizarán cada quince días.

Sin haber más que decir y conforme con lo acordado firmamos.

¡Gente de trabajo a tú Servicio!

F:

Lic.:


Gerente General



F:

Lic.:

Jefe de Cuentas Corrientes



F:

Sra.:

Representante de la Ventanilla Empresarial



F:

Lic.:

Contador Municipal




F:

Lic.:

Unidad Jurídica



23 MAY 2019



RECIBIDO
CONTABILIDAD
FECHA: 23-05-2019
HORA: 3:30 p.m.
FIRMA: [Signature]
ALCALDIA MUNICIPAL DE SAN MARTIN

23 MAY 2019
FECHA: [Signature]
HORA: 15:13 pm
ALCALDIA MUNICIPAL DE SAN MARTIN

RECIBIDO
GERENCIA GENERAL
FECHA: 23 MAY 2019
HORA: 3:17
FIRMA: [Signature]
ALCALDIA DE SAN MARTIN

ALCALDIA MUNICIPAL DE SAN MARTIN
FECHA: 23/05/2019
HORA: 3:20 pm
RECIBIDO POR: [Signature]
DEPARTAMENTO DE REGISTRO Y CONTROL TRIBUTARIO



Alcaldía Municipal de San Martín





En el palacio Municipal de San Martín, a las ocho horas treinta minutos del día catorce de Mayo del año dos mil diecinueve.

Por medio de la presente se establece que notificada y citada que fue la Comisión Evaluadora para la Depuración de Cuentas en Mora, se instauró la sesión Ordinaria número Cuatro de fecha veintiséis de Marzo de dos mil diecinueve, la cual se llevó a cabo para organizar y establecer los mecanismos necesarios para cumplir las acciones acordadas por el Concejo Municipal, en acuerdo número VEINTICINCO de fecha ocho de enero de dos mil diecinueve, posteriormente notificada en fecha once de enero de dos mil diecinueve, se contó con la presencia del Licenciado [REDACTED] Gerente General, Licenciada [REDACTED] Jefe de Cuentas Corrientes, la señora [REDACTED] Representante de la Ventanilla Empresarial, licenciado [REDACTED] Unidad Jurídica, Licenciado [REDACTED] Contador Municipal; no estando presente el Licenciado Elmer Osmany Cáceres, Concejal, la señora Dallesy Arody Castro de Navarrete, Concejal, conformada dicha comisión, se llevó a cabo la lectura del acta anterior, posterior a ello se inició la reunión de la comisión con la asistencia de las personas presentes, de lo cual se tomaron los acuerdos siguientes:

- Se procedió a dar lectura del avance alcanzado en relación a la creación de Ordenanza de Exoneración de Multas e Intereses a cuentas prescritas o en proceso de prescripción realizándose la lectura de los considerandos que serán plasmados en la referida ordenanza.
- La Comisión Evaluadora para la Depuración de Cuentas en Mora enfatizó de la necesidad de la creación de la Ordenanza que ayude a dirimir las referidas cuentas en Proceso de Prescripción o prescritas en relación a la necesidad que existe de dar una respuesta rápida y eficiente a la corte de cuentas y a la población del Municipio de San Martín que se ven enmarcados en tal hecho de forma directa o indirecta.
- Se dejó en acta la necesidad de la firma de las actas de cada reunión para constancia de los asistentes las cuales serán reproducidas a cada integrante las copias para su debido resguardo.
- Se procedió a realizar una lluvia de ideas para integrar los artículos que serán parte de la Ordenanza de Exoneración de Multas e Intereses a cuentas prescritas o en proceso de prescripción por parte de la Comisión.
- Se acordó que la próxima reunión será el día jueves dieciséis de Mayo del año dos mil diecinueve en un horario de ocho de la mañana con treinta minutos en la Oficina de Gerencia..

Sin haber más que decir y conforme con lo acordado firmamos.



¡Gente de trabajo a tú Servicio!

F: 
Lic.: 
Gerente General



F: 
Lic.: 
Jefe de Cuentas Corrientes





F: 
Sra.: 
Representante de la Ventanilla Empresarial




F: 
Lic.: 
Contador Municipal





F: 
Sr.: Lic. 
Unidad Juridica

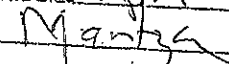


Wendy Conzuela
23 MAY 2019
RECIBIDO
CONTABILIDAD
FECHA: 23-05-2019
HORA: 3:30 p.m.
FIRMA: 
ALCALDIA DE SAN MARTIN



RECIBIDO
FECHA: 23 MAY 2019
HORA: 
FIRMA: 
ALCALDIA MUNICIPAL
ALCALDIA MUNICIPAL DE SAN MARTIN

RECIBIDO
GERENCIA GENERAL
FECHA: 23 MAY 2019
HORA: 3:16
FIRMA: 
ALCALDIA DE SAN MARTIN

ALCALDIA MUNICIPAL
DE SAN MARTIN
FECHA: 23/05/2019
HORA: 3:20 pm
RECIBIDO POR: 
DEPARTAMENTO DE REGISTRO
Y CONTROL TRIBUTARIO



Alcaldía Municipal de San Martín



En el palacio Municipal de San Martín, a las ocho horas treinta minutos del día catorce de Mayo del año dos mil diecinueve.

Por medio de la presente se establece que notificada y citada que fue la Comisión Evaluadora para la Depuración de Cuentas en Mora, se instauró la sesión Ordinaria número Cuatro de fecha veintiséis de Marzo de dos mil diecinueve, la cual se llevó a cabo para organizar y establecer los mecanismos necesarios para cumplir las acciones acordadas por el **Concejo Municipal**, en acuerdo número **VEINTICINCO** de fecha ocho de enero de dos mil diecinueve, posteriormente notificada en fecha once de enero de dos mil diecinueve, se contó con la presencia del Licenciado [REDACTED] Gerente General, Licenciada [REDACTED] Jefe de Cuentas Corrientes, la señora [REDACTED] Representante de la Ventanilla Empresarial, licenciado [REDACTED] Unidad Jurídica, Licenciado [REDACTED] Contador Municipal; no estando presente el Licenciado Elmer Osmany Cáceres, Concejal, la señora Dallesy Arody Castro de Navarrete, Concejal, conformada dicha comisión, se llevó a cabo la lectura del acta anterior, posterior a ello se inició la reunión de la comisión con la asistencia de las personas presentes, de lo cual se tomaron los acuerdos siguientes:

- Se procedió a dar lectura del avance alcanzado en relación a la creación de Ordenanza de Exoneración de Multas e Intereses a cuentas prescritas o en proceso de prescripción realizándose la lectura de los considerandos que serán plasmados en la referida ordenanza.
- La Comisión Evaluadora para la Depuración de Cuentas en Mora enfatizó de la necesidad de la creación de la Ordenanza que ayude a dirimir las referidas cuentas en Proceso de Prescripción o prescritas en relación a la necesidad que existe de dar una respuesta rápida y eficiente a la corte de cuentas y a la población del Municipio de San Martín que se ven enmarcados en tal hecho de forma directa o indirecta.
- Se dejó en acta la necesidad de la firma de las actas de cada reunión para constancia de los asistentes las cuales serán reproducidas a cada integrante las copias para su debido resguardo.
- Se procedió a realizar una lluvia de ideas para integrar los artículos que serán parte de la Ordenanza de Exoneración de Multas e Intereses a cuentas prescritas o en proceso de prescripción por parte de la Comisión.
- Se acordó que la próxima reunión será el día jueves dieciséis de Mayo del año dos mil diecinueve en un horario de ocho de la mañana con treinta minutos en la Oficina de Gerencia..

Sin haber más que decir y conforme con lo acordado firmamos.

¡Gente de trabajo a tú Servicio!

F: _____

Lic.: _____

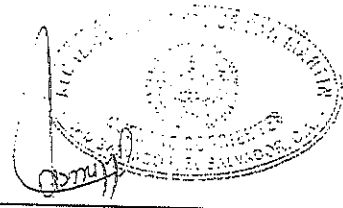
Gerente General



F: _____

Lic.: _____

Jefe de Cuentas Corrientes



F: _____

Sra.: _____

Representante de la Ventanilla Empresarial



F: _____

Lic.: _____

Contador Municipal



F: _____

Sr.: Lic. _____

Unidad Jurídica





Alcaldía Municipal de San Martín



En el palacio Municipal de San Martín, a las ocho horas del día seis de marzo del año dos mil diecinueve.

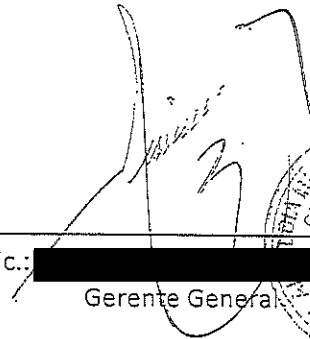

Por medio de la presente se establece que notificada y citada que fue la Comisión Evaluadora para la Depuración de Cuentas en Mora, se instauró la sesión Ordinaria número uno de fecha seis de marzo de dos mil diecinueve, la cual se llevó a cabo para organizar y establecer los mecanismos necesarios para cumplir la misión emitida por el **Concejo Municipal**, en acuerdo número **VEINTICINCO** de fecha ocho de enero de dos mil diecinueve, posteriormente notificada en fecha once de enero de dos mil diecinueve, se contó con la presencia de los señores Licenciado [REDACTED], Gerente General, Licenciada [REDACTED], Jefe de Cuentas Corrientes, la señora [REDACTED], Representante de la Ventanilla Empresarial Y el Joven [REDACTED] Asistente de la Unidad Jurídica; este último en representación del Licenciado [REDACTED] que por motivos de trabajo no pudo asistir a dicha sesión, de igual forma no se contó con la asistencia del Licenciado [REDACTED], Contador Municipal y los señores concejales señora Dallesy Arody Castro de Navarrete y el Licenciado Elmer Osmany Cáceres, estos últimos por estar convocados a sesión de concejo en la fecha y hora descrita, por lo cual se instauró la sesión de la comisión con la asistencia de las personas presentes, de lo cual se tomaron los acuerdos siguientes:


- Se acordó realizar una separación de las cuentas **SIMUS**, que a la fecha cuentan con planes de pago, las que han sido interrumpidas entre el término de los quince años por haber hecho un enlace de cobro por medio del recibo de Energía Eléctrica y las que si automáticamente han prescrito por haberse cumplido el término de la prescripción.
- Se acordó por parte de los señores Licenciado [REDACTED], Gerente General, Licenciada [REDACTED], Jefe de Cuentas Corrientes, la señora [REDACTED], Representante de la Ventanilla Empresarial Y el Joven David [REDACTED] Asistente de la Unidad Jurídica, hacer las gestiones necesarias para que el **Concejo Municipal** pueda establecer el mecanismo para dar de baja a las cuentas prescritas en el Sistema Simus.
- Se acordó que en la próxima sesión de la Comisión Evaluadora para la Depuración de Cuentas en Mora la Licenciada [REDACTED] Jefe de Cuentas Corrientes se compromete a tener un informe de cuentas **SIMUS**, para próxima reunión e iniciar la depuración de dichas cuentas

¡Gente de trabajo a tú Servicio!

- Se acordó que la próxima sesión de la Comisión Evaluadora para la Depuración de Cuentas en Mora, el día Miércoles trece de marzo del corriente año a las ocho horas con treinta minutos.

Sin haber más que decir y conforme con lo acordado firmamos.

F: 
Lic.: 
Gerente General





F: 
Lic.: 
Jefe de Cuentas Corrientes



F: 
Sra.: 
Representante de la Ventanilla Empresarial



F: 
Sr.: 
Asistente Unidad Jurídica





Alcaldía Municipal de San Martín



En el palacio Municipal de San Martín, a las ocho horas treinta minutos del día trece de Marzo del año dos mil diecinueve.

Por medio de la presente se establece que notificada y citada que fue la Comisión Evaluadora para la Depuración de Cuentas en Mora, se instauró la sesión Ordinaria número dos de fecha trece de Marzo de dos mil diecinueve, la cual se llevó a cabo para organizar y establecer los mecanismos necesarios para cumplir las acciones acordadas por el Concejo Municipal, en acuerdo número VEINTICINCO de fecha ocho de enero de dos mil diecinueve, posteriormente notificada en fecha once de enero de dos mil diecinueve, se contó con la presencia del Licenciado [REDACTED] Gerente General, Licenciada [REDACTED] Jefe de Cuentas Corrientes, la señora [REDACTED] Representante de la Ventanilla Empresarial, Licenciado [REDACTED] Unidad Jurídica, Licenciado [REDACTED] Contador Municipal y el Licenciado Elmer Osmany Cáceres, Concejal, no estando presente la señora Dallesy Arody Castro de Navarrete, Concejal, conformada dicha comisión, se llevó a cabo la lectura del acta números uno de fecha seis de marzo del presente año, posterior a ello se inició la reunión de la comisión con la asistencia de las personas presentes, de lo cual se tomaron los acuerdos siguientes:

- Se acordó hacer la solicitud de un Acuerdo Administrativo a la Unidad de Secretaria Municipal en el cual permitiría derivar las cuentas que aún no estén prescritas o que no cumplan el término prescrito según el artículo 42 de la Ley general Tributaria Municipal al Departamento de Unidad Jurídica.
- Se propone la recuperación de inmuebles que se encuentren con deuda con la Municipalidad que estas sean tomadas como dación en pago por el no pago de dichos inmuebles, de igual forma el cierre de negocios en base a los procedimientos legales establecidos en las Leyes y Ordenanzas Municipales.
- Se realizarán Inspecciones para determinar el cierre de los negocios de Oficio por parte de la Unidad de Cuentas Corrientes, acompañado de un representante de Unidad Jurídica (Propuesto el Señor David Enmanuel Mendoza) quien levantara un acta a través de dos testigos para robustecer de prueba dicho procedimiento, dichas Inspecciones darán inicio a partir del día dieciocho de Marzo del año dos mil diecinueve hasta la sustanciación de todas las cuentas.

¡Gente de trabajo a tú Servicio!

42

- Se acordó coordinar con el departamento de Participación Ciudadana el acompañamiento de los promotores de la Zona de acuerdo al sector a visitar para evitar contratiempos y generar un ambiente de confianza en cada sector a visitar.

Sin nada más que hacer constar nos suscribimos.-

F: _____

Lic.: _____

Gerente General



F: _____

Lic.: _____

Jefe de Cuentas Corrientes



F: _____

Sra.: _____

Representante de la Ventanilla Empresarial



F: _____


Lic.: _____

Contador Municipal



F: _____


Lic.: Elmer Osmany Cáceres
Concejal




F: _____

Lic.: _____

Unidad Jurídica





Alcaldía Municipal de San Martín



En el palacio Municipal de San Martín, a las ocho horas treinta minutos del día veinte de Marzo del año dos mil diecinueve.

Por medio de la presente se establece que notificada y citada que fue la Comisión Evaluadora para la Depuración de Cuentas en Mora, se instauró la sesión Ordinaria número Tres de fecha veinte de Marzo de dos mil diecinueve, la cual se llevó a cabo para organizar y establecer los mecanismos necesarios para cumplir las acciones acordadas por el **Concejo Municipal**, en acuerdo número **VEINTICINCO** de fecha ocho de enero de dos mil diecinueve, posteriormente notificada en fecha once de enero de dos mil diecinueve, se contó con la presencia del Licenciado [REDACTED] Gerente General, Licenciada [REDACTED] Jefe de Cuentas Corrientes, la señora [REDACTED] Representante de la Ventanilla Empresarial, Sr. [REDACTED] Asistente de la Unidad Jurídica en representación del licenciado [REDACTED] Unidad Jurídica, Licenciado [REDACTED] Contador Municipal y no estando presente el Licenciado **Elmer Osmany Cáceres**, Concejal, y la señora **Dallesy Arody Castro de Navarrete**, Concejal, conformada dicha comisión, se llevó a cabo la lectura del acta números dos de fecha trece de marzo del presente año, posterior a ello se inició la reunión de la comisión con la asistencia de las personas presentes, de lo cual se tomaron los acuerdos siguientes:

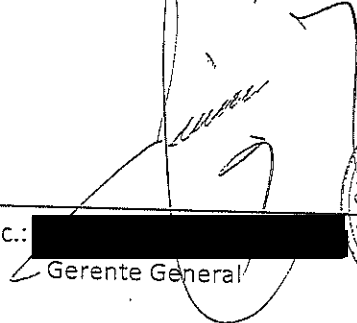

- Se acordó que el trabajo de notificaciones e inspecciones se llevara a cabo por personal de la Unidad de catastro, en tal sentido se delegara a la señora [REDACTED] a llevar a cabo todo los actos pertinentes para cumplir el trabajo antes descrito.
- Según informe brindado por parte del Jefe del **Departamento de Participación Ciudadana**, los promotores están ejecutando el trabajo de notificaciones e inspecciones en el polígono "C" sector territorial de la Colonia Proyecto Santa Teresa del Municipio de San Martín.
- Se establece que a la fecha desde el arranque del trabajo de campo solo se han logrado realizar un estimado de 39 notificaciones e inspecciones por parte de los promotores delegados por el **Departamento de Participación Ciudadana**, haciéndose manifestar que se llevan a cabo 13 Notificaciones e inspecciones diarias.
- Se acordó realizar las gestiones pertinentes y legales para formalizar la contratación de una persona de forma temporal por el tiempo que se estime conveniente o el tiempo que sea necesario para finalizar el trabajo ejecutado hasta la fecha y encomendado por la **Comisión Evaluadora para la Depuración de Cuentas en Mora**.

¡Gente de trabajo a tú Servicio!


43



- Se acordó que la próxima sesión de la Comisión Evaluadora para la Depuración de Cuentas en Mora, el día Martes veintiséis de marzo del corriente año a las ocho horas con treinta minutos.

Sin haber más que decir y conforme con lo acordado firmamos.

F: 
Lic.: 
Gerente General





Lic.: 
Jefe de Cuentas Corrientes

F: 
Sra.: 
Representante de la Ventanilla Empresarial



F: 
Lic.: 
Contador Municipal



F: 
Sr.: 
Asistente Unidad Jurídica





Alcaldía Municipal de San Martín



En el palacio Municipal de San Martín, a las ocho horas treinta minutos del día veintiséis de Marzo del año dos mil diecinueve.


Por medio de la presente se establece que notificada y citada que fue la Comisión Evaluadora para la Depuración de Cuentas en Mora, se instauro la sesión Ordinaria número Cuatro de fecha veintiséis de Marzo de dos mil diecinueve, la cual se llevó a cabo para organizar y establecer los mecanismos necesarios para cumplir las acciones acordadas por el **Concejo Municipal**, en acuerdo numero **VEINTICINCO** de fecha ocho de enero de dos mil diecinueve, posteriormente notificada en fecha once de enero de dos mil diecinueve, se contó con la presencia del Licenciado [REDACTED] Gerente General, Licenciada [REDACTED] Jefe de Cuentas Corrientes, la señora [REDACTED] Representante de la Ventanilla Empresarial, Sr. [REDACTED] Asistente de la Unidad Jurídica en representación del licenciado [REDACTED] Unidad Jurídica, Licenciado [REDACTED] Contador Municipal y el Licenciado **Elmer Osmany Cáceres**, Concejal, no estando presente la señora **Dallesy Arody Castro de Navarrete**, Concejal, conformada dicha comisión, se llevó a cabo la lectura del acta números tres de fecha veinte de marzo del presente año, posterior a ello se inició la reunión de la comisión con la asistencia de las personas presentes, de lo cual se tomaron los acuerdos siguientes:


- Se acordó que el trabajo de notificaciones e inspecciones se realizara por personal de la Unidad de catastro, en tal sentido se delegara a la señora [REDACTED] para que acompañe al señor [REDACTED] quien ha sido contratado temporalmente para cumplir el trabajo antes descrito.
- Según informe brindado por parte de la Jefe del Departamento de Cuentas Corrientes, se han realizados 50 actas de cierre en el rubro de comercio, 13 citaciones de negocios que aun funcionan para que solvete su mora, 21 citaciones de inmuebles para que solvete su mora y el cierre de una cuenta de inmueble que por catástrofe ambiental se fue al precipicio.
- la **Jefe del Departamento de Cuentas Corrientes** solicito que se lleve a cabo por parte del Concejo Municipal un acuerdo donde se sustente la actuación legal de los cierres de las cuentas prescritas, de igual forma la autorización para la exoneración de multas por intereses moratorios por las diferentes acciones de cobro implementadas por la municipalidad de cuentas SIMUS que no hayan alcanzado la calidad de prescritas, solicitar al Concejo Municipal un espacio de 30 minutos para poder realizar una ponencia del trabajo que se está realizando y como último punto que las cuentas entre 15 años o más serán objeto de modificación para realizar cobro de 14 años y poder recuperar parte del monto adeudado y evitar pérdidas mayores para la Municipalidad.


¡Gente de trabajo a tú Servicio!


- Se delegó a la licenciada [REDACTED] Jefe de Cuentas Corrientes, la preparación de la nota dirigida al Concejo Municipal para gestionar la autorización correspondiente de conformidad a lo peticionado en el punto anterior.
- Se acordó que la próxima sesión de la Comisión Evaluadora para la Depuración de Cuentas en Mora, el día Viernes veintinueve de marzo del corriente año a las ocho horas con treinta minutos.


Sin haber más que decir y conforme con lo acordado firmamos.

F: 
 Lic.: [REDACTED]
 Gerente General



F: 
 Lic.: [REDACTED]
 Jefe de Cuentas Corrientes





F: 
 Sra.: [REDACTED]
 Representante de la Ventanilla Empresarial



F: 
 Lic.: [REDACTED]
 Contador Municipal



F: 
 Sr.: [REDACTED]
 Asistente Unidad Jurídica





Alcaldía Municipal de San Martín



En el palacio Municipal de San Martín, a las ocho horas treinta minutos del día veintiséis de Abril del año dos mil diecinueve.

Por medio de la presente se establece que notificada y citada que fue la Comisión Evaluadora para la Depuración de Cuentas en Mora, se instauró la sesión Ordinaria número Cuatro de fecha veintiséis de Marzo de dos mil diecinueve, la cual se llevó a cabo para organizar y establecer los mecanismos necesarios para cumplir las acciones acordadas por el Concejo Municipal, en acuerdo número VEINTICINCO de fecha ocho de enero de dos mil diecinueve, posteriormente notificada en fecha once de enero de dos mil diecinueve, se contó con la presencia del Licenciado [REDACTED], Gerente General, Licenciada [REDACTED], Jefe de Cuentas Corrientes, la señora [REDACTED], Representante de la Ventanilla Empresarial, licenciado [REDACTED], Unidad Jurídica, Licenciado [REDACTED], Contador Municipal; no estando presente el Licenciado Elmer Osmány Cáceres, Concejal, la señora Dallesy Arody Castro de Navarrete, Concejal, conformada dicha comisión, se llevó a cabo la lectura del acta anterior, posterior a ello se inició la reunión de la comisión con la asistencia de las personas presentes, de lo cual se tomaron los acuerdos siguientes:

- Se rindió informe por parte de la Jefa de Cuentas Corrientes Licenciada [REDACTED] en relación de dar a conocer que nueve cuentas ya se realizaron el cobro sin multas e intereses esto en relación a Órdenes dadas por autoridad superior en tal sentido cabe la necesidad de crear lo más pronto posible un documento legal que respalde dichas actuaciones.
- Existen quince cuentas pendientes de formalizar pago, once con escritos de resolución los cuales han solicitado se realice el cobro sin multas e intereses y solo se realice el cobro de capital.
- De igual forma la Jefa de Cuentas Corrientes presentó trescientos catorce citatorios hechos a inmuebles, ciento nueve cierres que se realizarán los cuales fueron constatados por medio de testigos que los negocios ya no se encuentran de forma activa, de igual forma estos negocios no existen a la actualidad tal como consta en acta de inspección.
- Se tomó la decisión por parte de la comisión de la creación de una Ordenanza que realice la exoneración de multas e intereses a cuentas prescritas o en proceso de prescripción dicha iniciativa fue tomada a bien por el secretario Municipal Licenciado Juan Alberto Casun el cual apoyó dicha iniciativa comprometiéndose a aprobarla al momento de su creación y posterior publicación.
- Se acordó que las próximas sesiones de la Comisión Evaluadora para la Depuración de Cuentas en Mora, se realizarán cada quince días.

Sin haber más que decir y conforme con lo acordado firmamos.

¡Gente de trabajo a tú Servicio!

F:

Lic.: [Redacted]

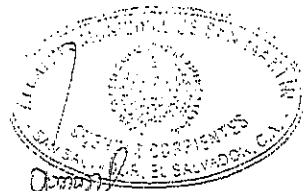
Gerente General



F:

Lic.: [Redacted]

Jefe de Cuentas Corrientes



F:

Sra.: [Redacted]

Representante de la Ventanilla Empresarial



F:

Lic.: [Redacted]

Contador Municipal



F:

Lic.: [Redacted]

Unidad Juridica





Alcaldía Municipal de San Martín



En el palacio Municipal de San Martín, a las ocho horas del día seis de marzo del año dos mil diecinueve.



Por medio de la presente se establece que notificada y citada que fue la Comisión Evaluadora para la Depuración de Cuentas en Mora, se instauró la sesión Ordinaria número uno de fecha seis de marzo de dos mil diecinueve, la cual se llevó a cabo para organizar y establecer los mecanismos necesarios para cumplir la misión emitida por el Concejo Municipal, en acuerdo número VEINTICINCO de fecha ocho de enero de dos mil diecinueve, posteriormente notificada en fecha once de enero de dos mil diecinueve, se contó con la presencia de los señores Licenciado [REDACTED] Gerente General, Licenciada [REDACTED] Jefe de Cuentas Corrientes, la señora [REDACTED] Representante de la Ventanilla Empresarial Y el Joven [REDACTED] Asistente de la Unidad Jurídica; este último en representación del Licenciado [REDACTED] que por motivos de trabajo no pudo asistir a dicha sesión, de igual forma no se contó con la asistencia del Licenciado [REDACTED] Contador Municipal y los señores concejales señora Dallesy Arody Castro de Navarrete y el Licenciado Elmer Osmany Cáceres, estos últimos por estar convocados a sesión de concejo en la fecha y hora descrita, por lo cual se instauró la sesión de la comisión con la asistencia de las personas presentes, de lo cual se tomaron los acuerdos siguientes:


- Se acordó realizar una separación de las cuentas SIMUS, que a la fecha cuentan con planes de pago, las que han sido interrumpidas entre el término de los quince años por haber hecho un enlace de cobro por medio del recibo de Energía Eléctrica y las que si automáticamente han prescrito por haberse cumplido el término de la prescripción.
- Se acordó por parte de los señores Licenciado [REDACTED] Gerente General, Licenciada [REDACTED] Jefe de Cuentas Corrientes, la señora [REDACTED] Representante de la Ventanilla Empresarial Y el Joven [REDACTED] Asistente de la Unidad Jurídica, hacer las gestiones necesarias para que el Concejo Municipal pueda establecer el mecanismo para dar de baja a las cuentas prescritas en el Sistema Simus.
- Se acordó que en la próxima sesión de la Comisión Evaluadora para la Depuración de Cuentas en Mora la Licenciada [REDACTED] Jefe de Cuentas Corrientes se compromete a tener un informe de cuentas SIMUS, para próxima reunión e iniciar la depuración de dichas cuentas

¡Gente de trabajo a tú Servicio!

- Se acordó que la próxima sesión de la Comisión Evaluadora para la Depuración de Cuentas en Mora, el día Miércoles trece de marzo del corriente año a las ocho horas con treinta minutos.

Sin haber más que decir y conforme con lo acordado firmamos.

F: 
Lic.: 
Gerente General






F: 
Lic.: 
Jefe de Cuentas Corrientes




F: 
Sra.: 
Representante de la Ventanilla Empresarial



F: 
Sr.: 
Asistente Unidad Jurídica





Alcaldía Municipal de San Martín



En el palacio Municipal de San Martín, a las ocho horas del día seis de marzo del año dos mil diecinueve.



Por medio de la presente se establece que notificada y citada que fue la Comisión Evaluadora para la Depuración de Cuentas en Mora, se instauró la sesión Ordinaria número uno de fecha seis de marzo de dos mil diecinueve, la cual se llevó a cabo para organizar y establecer los mecanismos necesarios para cumplir la misión emitida por el Concejo Municipal, en acuerdo número VEINTICINCO de fecha ocho de enero de dos mil diecinueve, posteriormente notificada en fecha once de enero de dos mil diecinueve, se contó con la presencia de los señores Licenciado [REDACTED] Gerente General, Licenciada [REDACTED] Jefe de Cuentas Corrientes, la señora [REDACTED] Representante de la Ventanilla Empresarial Y el [REDACTED], Asistente de la Unidad Jurídica; este último en representación del Licenciado [REDACTED] que por motivos de trabajo no pudo asistir a dicha sesión, de igual forma no se contó con la asistencia del Licenciado [REDACTED] Contador Municipal y los señores concejales señora Dallesy Arody Castro de Navarrete y el Licenciado Elmer Osmany Cáceres, estos últimos por estar convocados a sesión de concejo en la fecha y hora descrita, por lo cual se instauró la sesión de la comisión con la asistencia de las personas presentes, de lo cual se tomaron los acuerdos siguientes:


- Se acordó realizar una separación de las cuentas SIMUS, que a la fecha cuentan con planes de pago, las que han sido interrumpidas entre el término de los quince años por haber hecho un enlace de cobro por medio del recibo de Energía Eléctrica y las que si automáticamente han prescrito por haberse cumplido el término de la prescripción.
- Se acordó por parte de los señores Licenciado Jorge Armando Rivera, Gerente General, Licenciada [REDACTED] Jefe de Cuentas Corrientes, la señora [REDACTED] Representante de la Ventanilla Empresarial Y el Joven [REDACTED] Asistente de la Unidad Jurídica, hacer las gestiones necesarias para que el Concejo Municipal pueda establecer el mecanismo para dar de baja a las cuentas prescritas en el Sistema Simus.
- Se acordó que en la próxima sesión de la Comisión Evaluadora para la Depuración de Cuentas en Mora la Licenciada [REDACTED] Jefe de Cuentas Corrientes se compromete a tener un informe de cuentas SIMUS, para próxima reunión e iniciar la depuración de dichas cuentas


¡Gente de trabajo a tú Servicio!

- Se acordó que la próxima sesión de la Comisión Evaluadora para la Depuración de Cuentas en Mora, el día Miércoles trece de marzo del corriente año a las ocho horas con treinta minutos.

Sin haber más que decir y conforme con lo acordado firmamos.

F: 
Lic.: 
Gerente General






F: 
Lic.: 
Jefe de Cuentas Corrientes



F: 
Sra.: 
Representante de la Ventanilla Empresarial



F: 
Sr.: 
Asistente Unidad Jurídica





Alcaldía Municipal de San Martín



En el palacio Municipal de San Martín, a las ocho horas del día seis de marzo del año dos mil diecinueve.



Por medio de la presente se establece que notificada y citada que fue la Comisión Evaluadora para la Depuración de Cuentas en Mora, se instauró la sesión Ordinaria número uno de fecha seis de marzo de dos mil diecinueve, la cual se llevó a cabo para organizar y establecer los mecanismos necesarios para cumplir la misión emitida por el Concejo Municipal, en acuerdo número VEINTICINCO de fecha ocho de enero de dos mil diecinueve, posteriormente notificada en fecha once de enero de dos mil diecinueve, se contó con la presencia de los señores Licenciado [REDACTED] Gerente General, Licenciada [REDACTED] Jefe de Cuentas Corrientes, la señora [REDACTED] Representante de la Ventanilla Empresarial Y el Joven [REDACTED] Asistente de la Unidad Jurídica; este último en representación del Licenciado [REDACTED] que por motivos de trabajo no pudo asistir a dicha sesión, de igual forma no se contó con la asistencia del Licenciado Josué [REDACTED] Contador Municipal y los señores concejales señora Dallesy Arody Castro de Navarrete y el Licenciado Elmer Osmany Cáceres, estos últimos por estar convocados a sesión de concejo en la fecha y hora descrita, por lo cual se instauró la sesión de la comisión con la asistencia de las personas presentes, de lo cual se tomaron los acuerdos siguientes:


- Se acordó realizar una separación de las cuentas SIMUS, que a la fecha cuentan con planes de pago, las que han sido interrumpidas entre el término de los quince años por haber hecho un enlace de cobro por medio del recibo de Energía Eléctrica y las que si automáticamente han prescrito por haberse cumplido el término de la prescripción.
- Se acordó por parte de los señores Licenciado Jorge Armando Rivera, Gerente General, Licenciada [REDACTED] Jefe de Cuentas Corrientes, la señora [REDACTED] Representante de la Ventanilla Empresarial Y el Joven [REDACTED] Asistente de la Unidad Jurídica, hacer las gestiones necesarias para que el Concejo Municipal pueda establecer el mecanismo para dar de baja a las cuentas prescritas en el Sistema Simus.
- Se acordó que en la próxima sesión de la Comisión Evaluadora para la Depuración de Cuentas en Mora la Licenciada [REDACTED] Jefe de Cuentas Corrientes se compromete a tener un informe de cuentas SIMUS, para próxima reunión e iniciar la depuración de dichas cuentas

¡Gente de trabajo a tú Servicio!

- Se acordó que la próxima sesión de la Comisión Evaluadora para la Depuración de Cuentas en Mora, el día Miércoles trece de marzo del corriente año a las ocho horas con treinta minutos.



Sin haber más que decir y conforme con lo acordado firmamos.


F: 
Lic.: 
Gerente General






F: 
Lic.: 
Jefe de Cuentas Corrientes



F: 
Sra.: 
Representante de la Ventanilla Empresarial



F: 
Sr.: 
Asistente Unidad Jurídica



Nº1 CUENTAS PRESCRITAS - (CERRADAS, PLANES DE PAGO Y ABONOS) AÑO 2019

MES	COLONIA TRAMITE	TRAMITES	CITATORIO	TOTALES NOTIFICACIONES
FEBRERO	NEUVOS HORIZONTES	PAGADO	CITATORIO	1
MARZO	REPARTO LOS ANGELES	CIERRE	CITATORIO 1	1
MARZO	SANTA GERTRUDIS	PLAN DE PAGO	CITATORIO	1
MARZO	COL. ROSA LINDA	PLAN DE PAGO	CITATORIO	1
MARZO	LAS PEÑITAS	PLAN DE PAGO	CITATORIO	4
MARZO	COL. AMERICA	PLAN DE PAGO	CITATORIO	3
MARZO	LAS PEÑITAS	CIERRE	CITATORIO	1
MARZO	COL. ROSA LINDA	CIERRE	CITATORIO	1
MARZO	REDARTO LOS ANGELES	PAGADO	CITATORIO	2
MARZO	SAN JOAQUIN	PAGADO	CITATORIO	1
ABRIL	PROYECTO SANTA TERESA	CIERRE	CITATORIO	1
ABRIL	SANTA GERTRUDIS	PLAN DE PAGO	CITATORIO	4
MAYO	SAN MARTIN DE PORRES 2	PAGADO	CITATORIO	1
MAYO	SAN MARTIN	CIERRE	CITATORIO	1
MAYO	SAN ANDRES	ABONO	CITATORIO	1
MAYO	SANTA GERTRUDIS	PAGADO	CITATORIO	2
MAYO	CARRETERA A SUCHITOTO	CIERRE	CITATORIO	1
MAYO	SAN ANDRES	PAGADO	CITATORIO	3
MAYO	ALTAVISTA	PAGADO	CITATORIO	11
MAYO	NEUVOS HORIZONTES	PAGADO	CITATORIO	1
JUNIO	LAS MERCEDES	PAGADO	CITATORIO	1
JUNIO	LOTIF JERUSALEM	PAGADO	CITATORIO	1
JULIO	PROVIDENCIA	CERRADA	CITATORIO	1
JULIO	COLONIA LAS VICTORIAS	PLAN DE PAGO	CITATORIO	1
JULIO	SANTA GERTRUDIS	PLAN DE PAGO	CITATORIO	3
JULIO	SANTA GERTRUDIS	PAGADO	CITATORIO	1
JULIO	LOS ANGELES	ABONO	CITATORIO	1
JULIO	COLONIA AMERICA	CIERRE	CITATORIO 2	1
AGOSTO	1º AV SUR	PLAN DE PAGO	CITATORIO 2	1
AGOSTO	LOS ANGELES	PLAN DE PAGO	CITATORIO 2	1

AGOSTO	SANTA TERESA	PLAN DE PAGO	CITATORIO 2	3
AGOSTO	TIERRA VIRGEN	PLAN DE PAGO	CITATORIO 2	1
AGOSTO	PJE ORELLANA	CIERRE	CITATORIO	1
AGOSTO	LOS ALMENDROS	PAGADO	CITATORIO	1
AGOSTO	ALTAVISTA	PAGADO	CITATORIO	2
AGOSTO	TIERRA VIRGEN	PAGADO	CITATORIO	2
AGOSTO	PROYECTO SANTA TERESA	PAGADO	CITATORIO	1
SEPTIEMBRE	SANTA TERESA	PLAN DE PAGO	CITATORIO 2	1
SEPTIEMBRE	ALTAVISTA	PLAN DE PAGO	CITATORIO	3
SEPTIEMBRE	PROVIDENCIA 1	PLAN DE PAGO	CITATORIO 2	1
SEPTIEMBRE	CARRETERA PANAMERICANA	PLAN DE PAGO	CITATORIO 2	1
SEPTIEMBRE	SANTA MARIA	CIERRE	CITATORIO 3	2
SEPTIEMBRE	CANTON EL SAUCE	PAGADO	CITATORIO	1
OCTUBRE	CARRETERA PANAMERICANA	PLAN DE PAGO	CITATORIO 2	1
OCTUBRE	CENTRO URB. SAN MARTIN	PLAN DE PAGO	CITATORIO 2	1
OCTUBRE	ROMAN PEÑA	CERRADA	CITATORIO 1	1
OCTUBRE	ALTAVISTA	CERRADA	CITATORIO 3	1
NOVIEMBRE	ROSALINDA	PLAN DE PAGO	CITATORIO 2	1
NOVIEMBRE	CENTRO URBANO	PAGADO	CITATORIO	1
TOTAL				80

Nº 2 CUENTAS PRESCRITAS - (CERRADAS, PLANES DE PAGO Y ABONOS) AÑO 2019

MES	COLONIA TRAMITE	TRAMITES	CITATORIO	TOTALES NOTIFICACIONES
FEBRERO	COLONIA SAN JOSE	PAGO TOTAL	CITATORIO 1	1
FEBRERO	CANTON LA FLOR	PAGO TOTAL	CITATORIO 1	1
MARZO	NUEVOS HORIZONTES	CIERRES	CITATORIO	1
MARZO	PROYECTO SANTA TERESA	CIERRES	CITATORIO	1
MARZO	PROVIDENCIA 2	PAGO TOTAL	CITATORIO	2
MARZO	REPARTO SAN MARTIN 2	PAGO TOTAL	CITATORIO	1
MARZO	COL SANTA MARIA.	PAGO TOTAL	CITATORIO	1
MARZO	REPARTO SAN MARTIN 2	PLANES DE PAGOS	CITATORIO	1
MARZO	COLONIA TIERRA VIRGEN	PLANES DE PAGOS	CITATORIO 1	2



MARZO	PROYECTO SANTA TERESA	PLANES DE PAGOS	CITATORIO	1
ABRIL	COL ANEMONA	CIERRES	CITATORIO	1
ABRIL	SANTA MARIA	CIERRES	CITATORIO	1
ABRIL	CANTON LA FLOR	ABONO	CITATORIO	1
ABRIL	TIERRA VIRGEN	PAGO TOTAL	CITATORIO	1
ABRIL	PROYECTO SANTA TERESA	PAGO TOTAL	CITATORIO	1
ABRIL	COLONIA ANEMONA	PLAN DE PAGO	CITATORIO	1
ABRIL	PROYECTO SANTA TERESA	PLAN DE PAGO	CITATORIO	5
ABRIL	PROYECTO SANTA TERESA	ABONO	CITATORIO	1
MAYO	PROYECTO SANTA TERESA	PAGO TOTAL	CITATORIO	1
MAYO	CENTRO URBANO	PAGO TOTAL	CITATORIO	2
MAYO	SANTA ELENA	PAGO TOTAL	CITATORIO	4
MAYO	NUEVOS HORIZONTES	PAGO TOTAL	CITATORIO	4
MAYO	COLONIA SANTA MARIA	PAGO TOTAL	CITATORIO	1
MAYO	PROYECTO SANTA TERESA	PAGO TOTAL	CITATORIO	1
MAYO	COLONIA SANTA ELENA	PLAN DE PAGO	CITATORIO	1
MAYO	PROYECTO SANTA TERESA	PLAN DE PAGO	CITATORIO	24
MAYO	CANTON LA PALMA	CIERRES	CITATORIO	1
JUNIO	REPARTO SAN MARTIN	ABONO	CITATORIO	1
JUNIO	LOTIF BONANZA	PAGO TOTAL	CITATORIO 1	1
JUNIO	DUCE NOMBRE DE MARIA	PAGO TOTAL	CITATORIO 1	1
JUNIO	CANTON LA PALMA	PAGO TOTAL	CITATORIO	1
JUNIO	CALLE A SUCHITOTO	PAGO TOTAL	CITATORIO	1
JUNIO	SANTA MARIA	PAGO TOTAL	CITATORIO	1
JUNIO	EL CARACOL	PAGO TOTAL	CITATORIO	1
JUNIO	COLONIA ANEMONA	PLAN DE PAGO	CITATORIO	4
JUNIO	CASERIO EL COLOCHO	PLAN DE PAGO	CITATORIO	1
JUNIO	CANTON LA FLOR	PAGO TOTAL	CITATORIO 1	2
JUNIO	CANTON LA FLOR	PAGO TOTAL	CITATORIO 2	2
JULIO	SAN MARTIN DE PORRES 1	PAGO TOTAL	CITATORIO	1
JULIO	CANTON LA FLOR	PAGO TOTAL	CITATORIO	1
JULIO	CANTON LA PALMA	PLAN DE PAGO	CITATORIO	1
JULIO	COLONIA SANTA ELENA	PLAN DE PAGO	CITATORIO	1
JULIO	COL SAN MARTIN	PLAN DE PAGO	CITATORIO	2
JULIO	CARRETERA PANAMERICANA	PLAN DE PAGO	CITATORIO	1
JULIO	COLONIA ANEMONA	PLAN DE PAGO	CITATORIO	1



JULIO	COLONIA TIERRA VIRGEN	PLAN DE PAGO	CITATORIO	1
JULIO	COLONIA SANTA FE	PLAN DE PAGO	CITATORIO	2
AGOSTO	PROYECTO SANTA TERESA	CIERRES	CITATORIO	1
SEPTIEMBRE	CANTON LA FLOR	PAGO TOTAL	CITATORIO 2	1
SEPTIEMBRE	CANTON LA FLOR	PAGO TOTAL	CITATORIO 1	1
OCTUBRE	COLONIA LA PALMA	PLAN DE PAGO	CITATORIO 1	5
NOVIEMBRE	LAS VICTORIAS	PAGO TOTAL	CITATORIO 1	2
NOVIEMBRE	COLONIA LAS VICTORIAS	PAGO TOTAL	CITATORIO 1	1
DICIEMBRE	PROYECTO SANTA TERESA	ABONO	CITATORIO	1
DICIEMBRE	CANTON LA PALMA	PAGO TOTAL	CITATORIO	1
TOTAL				98





Alcaldía Municipal de San Martín
Departamento de Cuentas Corrientes
"Bicicora de Entregas de Estados de Cuentas"
#Cosechemos Futuro

SAN MARTÍN: AÑO - 2018

NOMBRE DE: GESTOR/GESTORES:

N°	DIRECCION DE LUGAR NOTIFICADO	TIPO DE NOTIFICACION	POR ENTREGAR	ENTREGADO	FECHA NOTIFICADA	NOMBRE DE GESTORES
1	URB. ALTA VISTA	ESTADOS DE CUENTAS		4,226	AÑO 2018	
2	CASCO URBANO SAN MARTIN	ESTADOS DE CUENTAS		1,299		
3	URB. NUEVOS HORIZONTES	ESTADOS DE CUENTAS		698		
4	COL. SAN LUIS	ESTADOS DE CUENTAS		318		
5	URB. PREVIDENCIA N°1	ESTADOS DE CUENTAS		225		
6	COL. SAN FRANCISCO	ESTADOS DE CUENTAS		139		
7	COL. ROSA LINDA	ESTADOS DE CUENTAS		82		
8	COL. SANJA FERRELLIS	ESTADOS DE CUENTAS		300		
9	COL. LAS VIGORIAS N°2	ESTADOS DE CUENTAS		120		
10	COL. LAS VIGORIAS N°1	ESTADOS DE CUENTAS		40		
11	COL. SAN JUAN	ESTADOS DE CUENTAS		462		
12	COL. SAN MARTIN DE POPRES-1	ESTADOS DE CUENTAS		40		
13	COL. SAN MARTIN DE POPRES-2	ESTADOS DE CUENTAS		90		
14	COL. SAN JOSE	ESTADOS DE CUENTAS		68		
15	COL. TIERRA VAGEN	ESTADOS DE CUENTAS		223		
16	COL. PROVIDENCIA N°2	ESTADOS DE CUENTAS		70		
17	CIUDAD LA PALMA	ESTADOS DE CUENTAS		180		
18	CARRERA PANAMERICANA	ESTADOS DE CUENTAS		111		
19	COL. SANTA TERESA	ESTADOS DE CUENTAS		391		
20	COL. LAS HERCULES	ESTADOS DE CUENTAS		20		
21	NOTIFICACION LAS FLORES	ESTADOS DE CUENTAS		17		
22	NOTIFICACION BANANAS	ESTADOS DE CUENTAS		18		
	Total			9067		





Alcaldía Municipal de San Martín
Departamento de Cuentas Corrientes
"Bitácora de Entregas de Estados de Cuentas"
#Cosechemos Futuro

SAN MARTÍN: AÑO - 2019

NOMBRE DE: GESTOR/GESTORES:

Nº	DIRECCION DE LUGAR NOTIFICADO	TIPO DE NOTIFICACION	POR ENTREGAR	ENTREGADO	FECHA NOTIFICADA	NOMBRE DE GESTORES
1	COL. HORIZONTES	ESTADOS DE CUENTAS		252	AÑO 2019	
2	COL. LA PALMA	ESTADOS DE CUENTAS		298	11	
3	COL. TIERRA VERDE	ESTADOS DE CUENTAS		277	11	
4	COL. SANTA GERTRUDIS	ESTADOS DE CUENTAS		93	11	
5	COL. SAN ANDRÉS	ESTADOS DE CUENTAS		236	11	
6	COL. SANTA TERESA	ESTADOS DE CUENTAS		46	11	
7	LOS ALHENDROS	ESTADOS DE CUENTAS		18	11	
8	COL. SANTA "FE"	ESTADOS DE CUENTAS		65	11	
9	COL. SAN JOAQUIN	ESTADOS DE CUENTAS		24	11	
10	CAMP. PANAHERICANAS	ESTADOS DE CUENTAS		105	11	
11	CAMP. LA FLOR	ESTADOS DE CUENTAS		15	11	
12	LA S. VICTORIAS	ESTADOS DE CUENTAS		195	11	
13	COL. ROSA LINDA	ESTADOS DE CUENTAS		69	11	
14	URB. LOS ANGELES	ESTADOS DE CUENTAS		147	11	
15	COL. AARON JACQUIN	ESTADOS DE CUENTAS		105	11	
16	CASCO URBANO	ESTADOS DE CUENTAS		1300	11	
17	COL. NUEVAS HORIZONTES	ESTADOS DE CUENTAS		145	11	
18	URB. ALTA VISTA	ESTADOS DE CUENTAS		6404	11	
19	LOS ALHENDROS Pol. 1	ESTADOS DE CUENTAS		18	11	
20	LOS ALHENDROS Pol. 2	ESTADOS DE CUENTAS		75	11	
21	LOS ALHENDROS Pol. 3	ESTADOS DE CUENTA		100	11	
22	LOS ALHENDROS Pol. 6.Y.7	ESTADOS DE CUENTAS		160	11	
Total				10,144		






Alcaldía Municipal de San Martín
Departamento de Cuentas Corrientes
"Bitacora de Entregas de Cuentas"
#Cosechemos Futuro

SAN MARTIN: AND-2020

NOMBRE DE GESTOR/GESTORES: _____

N°	DIRECCION DE LUGAR NOTIFICADO	TIPO DE NOTIFICACION	ENTREGAR POR	ENTREGADO	FECHA NOTIFICADA	NOMBRE DE GESTORES
1	URB. ALTAVISTA	ESTADOS DE CUENTAS		4420	AÑO 2020	
2	URB. NUEVOS HORIZONTES	ESTADOS DE CUENTAS		54	✓	
3	COL. SBNYS TERESA	ESTADOS DE CUENTAS		2.200	✓	
4	COL. LAS VICTORIAS	ESTADOS DE CUENTAS		2.200	✓	
5						
6						
7						
8						
9						
10						
11						
12						
13						
14						
15						
16						
17						
18						
19						
20						
21						
22						
Total				6.062		





Alcaldía Municipal de San Martín
Departamento de Cuentas Corrientes
"Bitácora de Entregas de Estados de Cuentas"
#Cosechemos Futuro

SAN MARTÍN: 2019

NOMBRE DE GESTOR/GESTORES:

Nº	DIRECCION DE LUAR NOTIFICADA	TIPO DE NOTIFICACION	POE ENTREGAR	ENTREGADO	FECHA NOTIFICADA	NOMBRE DE GESTORES
1	Urb. Los Abundantes	1º Entrega		49	2019	
2						
3	Urb. Alhauista	1º Entrega		1,360	2019	
4						
5	Urb. Alhauista	2º Entrega		1,824	2019	
6						
7	Urb. Alhauista	3º Entrega		159	2019	
8						
9						
20						
21						
22						
Total				3,592		





MEMORANDUM 053-08-2019

Comisión Evaluadora de Depuración de Cuentas Prescritas.

Concejo Municipal

Lic. [redacted] /Gerente General

Lic. [redacted]

De Lcda. [redacted] /Jefe de Cuentas Corrientes

Asunto: Informe

Fecha 20/08/2019


Reciban un cordial saludo, el motivo del presente es para informar sobre el avance en cuanto a las notificaciones de las cuentas en proceso de prescripción.

- 1. Remito 64 expedientes de cuentas, las cuales suman un valor de \$180,180.54 con sus respectivas actas de cierre, esperando que se indique el procedimiento para elaborar los respectivos cierres;

En espera de sus comentarios, me despido cordialmente.

[Handwritten signature]

 [redacted]
 Cuentas Corrientes

RECIBIDO
 FECHA: 20/08/19

 ALCALDÍA DE SAN MARTÍN



 ALCALDÍA MUNICIPAL DE SAN MARTÍN
 UNIDAD JURÍDICA
 SAN SALVADOR, EL SALVADOR, C.A.

RECIBIDO
 GERENCIA GENERAL
 FECHA: 10/08/19
 HORA: 2:31
 FIRMA: [Handwritten signature]
 ALCALDIA DE SAN MARTIN



ALCALDIA MUNICIPAL DE SAN MARTIN
 DEPARTAMENTO DE REGISTRO Y CONTROL TRIBUTARIO
 LISTADO DE INSPECCIONES DE CIERRE CUENTAS

Nº	Nº DE CUENTA	FECHA	TIPO DE NEGOCIO	NOMBRE DEL PROPIETARIO LEGAL	DIRECCION	SALDO SIN INTERES	SALDO EN SISTEMA	FECHA SEGUN SISTEMA	RESOLUCION
1	14390	15/07/2019	TALLER DE REPUESTOS		CARR. PANAMERICANA KM 16 1/2 PARADA A LA FLECHA SAN MARTIN	\$ 864.00	\$ 1,507.14	sep-07	C162-08-2019
2	14903	15/07/2019	COMERCIANTE		CARRETERA PANAMERICANA KM 16 1/2	\$ 10,154.88	\$ 18,685.10	ene-06	C163-08-2019
3	14392	15/07/2019	TALLER DE REPARACION		CARR. PANAMERICANA KM 16 1/2	\$ 324.00	\$ 760.07	mar-97	C164-08-2019
4	4907	15/07/2019	HABITACIONAL		KM. 16 CARRETERA PANAMERICANA CANTON LA PALMA	\$ 682.39	\$ 1,317.32	ene-03	C165-08-2019
5	14131	15/07/2019	CAFETINES		COLONIA SANTA TERESA CALLE EL PREGON #90	\$ 540.00	\$ 1,034.89	sep-04	C166-08-2019
6	8297	15/07/2019	EXPLOTACION DE INMUEBLE		URB. NUEVOS HORIZONTES POLIGONO 53 PIE-29 #11	\$ 1,254.00	\$ 2,576.86	abr-02	C167-08-2019
7	14524	15/07/2019	COMERCIANTE		AV. MORAZAN # 27	\$ 1,195.20	\$ 2,210.61	nov-05	C168-08-2019
8	14178	15/07/2019	PULPERIA		COL SAN MARTIN AV. APOLO XX Y PASAJE ALVARADO # 74	\$ 97.92	\$ 198.88	sep-02	C169-08-2019
9	14668	15/07/2019	TIENDA		PASAJE BINDER #40	\$ 633.00	\$ 1,306.80	feb-02	C170-08-2019
10	20871	15/07/2019	INMUEBLE		CTON LAS DELICIAS AUTOPISTA DE ORO, CONT. A TRANSPORTES CONTRERAS	\$ 1,375.92	\$ 1,894.16	mar-12	C171-08-2019
11	14371	15/07/2019	COMERCIANTE		CARRERA PANAMERICANA KM. 16 FRENTE A QUINTA SAN ROMAN	\$ 556.80	\$ 1,205.28	may-00	C172-08-2019
12	14790	15/07/2019	COMERCIANTE		KM 16 1/2 CTON. LA PALMA CARR. PANAMERICANA	\$ 4,218.24	\$ 7,862.40	ago-05	C173-08-2019
13	14902	15/07/2019	COMERCIANTE		KM 16 1/2 CARR. PANAMERICANA QUINTA SAN ROMAN	\$ 6,055.34	\$ 11,189.96	Jul-06	C174-08-2019
14	15127	15/07/2019	COMERCIANTE		CENTRO COMERCIAL SAN MARTIN LOCAL III	\$ 5,582.57	\$ 10,856.29	mar-04	C175-08-2019
15	14089	22/07/2019	TIENDA		COMUNIDAD LOS OLIVOS ORIENTE #8	\$ 252.00	\$ 519.04	mar-02	C176-08-2019
16	8216	22/07/2019	EXPLOTACION DE INMUEBLE		URB. NUEVOS HORIZONTES POLIGONO 51 PIE-27 #18	\$ 1,254.00	\$ 2,576.86	abr-02	C177-08-2019
17	14592	23/07/2019	COMERCIANTE		4a CALLE PONIENTE	\$ 5,680.80	\$ 10,887.00	sep-04	C178-08-2019
18	14354	24/07/2019	TIENDA		CANTON LA FLOR CARRETERA PANAMERICANA KM. 19 1/2 LINEA FERREA	\$ 248.40	\$ 508.07	Jun-02	C179-08-2019
19	14118	26/07/2019	TALLER DE REPARACION		COL. SANTA MARTA CARRETERA PANAMERICANA KM 13 POL B #16	\$ 705.60	\$ 1,406.16	may-03	C180-08-2019
20	14119	26/07/2019	CINQUERA/ SINFONIA		COL. SANTA MARTA II CARRETERA PANAMERICANA	\$ 684.00	\$ 1,343.52	nov-03	C181-08-2019
21	5674	30/07/2019	INMUEBLE (POR CARRETERA)		CARRETERA PANAMERICANA KM. 18 1/2 C. LA FLOR	\$ 3,155.98	\$ 6,709.56	dic-98	C182-08-2019
22	14332	30/07/2019	TALLER DE REPARACION		C. PANAMERICANA KM. 18 1/2	\$ 1,035.20	\$ 2,507.52	oct-95	C183-08-2019
23	5689	30/07/2019	INMUEBLE (POR CARRETERA)		CARRETERA PANAMERICANA KM. 18 1/2	\$ 1,777.77	\$ 3,489.56	abr-02	C184-08-2019
24	14769	30/07/2019	TALLER DE REPARACION		CARR. PANAMERICANA KM 18 1/2	\$ 1,416.00	\$ 3,092.17	ene-00	C185-08-2019
25	14370	30/07/2019	TALLER DE REPARACION		CARRETERA PANAMERICANA KM. 18 1/2	\$ 874.80	\$ 1,939.54	Jun-99	C186-08-2019
26	5690	30/07/2019	INMUEBLE (POR CARRETERA)		C/ PANAMERICANA KM. 18 1/2 CANTON LA FLOR	\$ 2,508.45	\$ 5,212.08	ago-99	C187-08-2019
27	14423	30/07/2019	FABRICANTE DE LADRILLO		CARR. PANAMERICANA KM 18 1/2	\$ 609.00	\$ 1,234.00	oct-02	C188-08-2019
28	5685	30/07/2019	INMUEBLE (POR CARRETERA)		C. PANAMERICANA KM. 18 1/2 FTE. A TALLER SEGOVIA	\$ 2,576.07	\$ 5,229.10	ene-01	C189-08-2019



29	5078	30/07/2019	INMUEBLE (POR CARRETERA)	CARRERA PANAMERICANA KM 18 1/2	\$	788.05	\$	1,603.36	ene-01	C190-08-2019
30	5360	31/07/2019	INMUEBLE (POR CARRETERA)	CARR. PANAM. KM. 18 1/2 C. LA FLOR	\$	691.60	\$	1,458.32	Jul-98	C191-08-2019
31	4900	31/07/2019	INMUEBLE (POR CARRETERA)	CARR. PANAMERICANA KM 18 1/2	\$	820.26	\$	1,658.39	ene-01	C192-08-2019
32	4912	31/07/2019	INMUEBLE (POR CARRETERA)	CARRERA PANAMERICANA KM. 18 1/2	\$	2,358.84	\$	4,737.35	ene-02	C198-08-2019
33	14268	31/07/2019	MOLINO	LOT. LA FLOR C. PPAL. # 1	\$	181.20	\$	454.49	Jul-94	C194-08-2019
34	14355	31/07/2019	TENDA	CANTON LA FLOR POLIGONO E #8	\$	254.40	\$	528.91	ene-02	C195-08-2019
35	14116	31/07/2019	TALLER DE REPARACION	COL. SANTA MARTA CARRETERA PANAMERICANA	\$	700.80	\$	1,236.16	Jul-07	C196-08-2019
36	14125	31/07/2019	TALLER DE REPARACION	COL. SANTA MARTA CARRETERA PANAMERICANA KM 13 1/2 #6	\$	860.40	\$	1,899.63	oct-99	C197-08-2019
37	14496	31/07/2019	COMERCIANTE	KM 18	\$	2,848.32	\$	6,546.72	mar-98	C198-08-2019
38	14778	31/07/2019	COMERCIANTE	CARR. PANAMERICANA KM 18 1/2	\$	3,346.32	\$	6,554.26	nov-02	C199-08-2019
39	14490	31/07/2019	TALLER DE REPARACION	CARR. PANAMERICANA KM 18 1/2	\$	363.60	\$	913.71	Jun-94	C200-08-2019
40	14437	31/07/2019	COMERCIANTE	CARR. PANAMERICANA KM 18 FRENTE A GASOLINERA ESSO	\$	401.40	\$	867.53	nov-00	C201-08-2019
41	5295	07/08/2019	INMUEBLE (POR CARRETERA)	CARRERA PANAMERICANA KM 18 1/2	\$	1,277.50	\$	2,778.26	sep-90	C202-08-2019
42	5571	07/08/2019	INMUEBLE (POR CARRETERA)	CANTON LA FLOR	\$	1,023.88	\$	1,986.13	feb-03	C203-08-2019
43	5534	07/08/2019	INMUEBLE (POR CARRETERA)	C. PANAM. KM 18 1/2 PORCION -A	\$	841.82	\$	1,633.78	ene-03	C204-08-2019
44	4924	07/08/2019	INMUEBLE (POR CARRETERA)	CARRERA PANAMERICANA KM. 18 1/2	\$	1,503.60	\$	3,093.76	Jun-00	C205-08-2019
45	5297	07/08/2019	INMUEBLE (POR CARRETERA)	C. PANAMERICANA KM. 18 1/2	\$	1,204.91	\$	2,510.28	may-99	C206-08-2019
46	14931	07/08/2019	VENTA DE REPUESTOS Y CHATARRA	CARRERA PANAMERICANA KM. 18 URB. PROVIDENCIA I FRENTE A NUEVO MERCADO MUNICIPAL	\$	988.80	\$	2,027.47	Jul-02	C207-08-2019
47	14373	07/08/2019	TIENDA	CARRERA PANAMERICANA KM 18 1/2	\$	972.00	\$	1,788.86	mar-05	C208-08-2019
48	14406	07/08/2019	EXPLOTACION DE INMUEBLE	CARRERA PANAMERICANA KM. 18 CONTIGUO A MERCADO PRINCIPAL	\$	817.20	\$	1,757.49	oct-00	C209-08-2019
49	5105	07/08/2019	INMUEBLE Y EDUCACION PUBLICA	CARR. PANAMERICANA KM 18 1/2	\$	1,378.83	\$	2,911.82	may-98	C210-08-2019
50	5285	07/08/2019	INMUEBLE (POR CARRETERA)	CANTON LA FLOR CARRETERA PANAMERICANA KM 18 1/2	\$	828.72	\$	1,744.31	feb-98	C211-08-2019
51	5569	15/08/2019	INMUEBLE (POR CARRETERA)	CARR. PANAM. 18 1/2 CANTON LA FLOR	\$	1,701.17	\$	3,301.95	ene-03	C212-08-2019
52	14394	15/08/2019	EXPLOTACION DE INMUEBLE	CARR. PANAMERICANA KM 18 1/2	\$	1,344.00	\$	2,858.00	feb-01	C213-08-2019
53	5087	15/08/2019	INMUEBLE (POR CARRETERA)	CARRERA PANAMERICANA KM. 18 1/2	\$	721.80	\$	1,527.34	mar-97	C214-08-2019
54	5260	15/08/2019	INMUEBLE (POR CARRETERA)	C/PANAMERICANA KM. 18 1/2	\$	521.50	\$	701.70	mar-96	C215-08-2019
55	14312	15/08/2019	PULPERIA	C/PANAMERICANA KM. 18 1/2	\$	113.76	\$	248.96	ene-00	C216-08-2019
56	13968	15/08/2019	COMERCIANTE	COLONIA SANTA FE 2 CALLE PPA... # 86	\$	852.00	\$	1,478.06	dic-07	C217-08-2019
57	14591	15/08/2019	OFICINAS	2a AV. SUR # 9	\$	612.00	\$	1,243.00	oct-02	C218-08-2019
58	13094	15/08/2019	CINQUERA/SINFONIA	CARRERA PANAMERICANA POR EX-IRA	\$	820.80	\$	2,512.77	oct-00	C219-08-2019
59	14937	15/08/2019	COMERCIANTE	COSTADO SUR FRENTE DEL IRA	\$	149.40	\$	335.51	ene-99	C220-08-2019
60	14666	15/08/2019	COMERCIANTE Y ROTULO	13 AVENIDA SUR #14	\$	826.20	\$	1,476.77	ene-07	C221-08-2019







MEMORANDUM 046-07-2019

Comisión Evaluadora de Depuración de Cuentas Prescritas.

Concejo Municipal

Lic. [REDACTED] /Gerente General

Lic. [REDACTED]

De Lcda. [REDACTED] /Jefe de Cuentas Corrientes

Asunto: Informe

Fecha 24/07/2019

Reciban un cordial saludo, el motivo del presente es para informar sobre el avance en cuanto a las notificaciones de las cuentas en proceso de prescripción.


1. Desde el mes de marzo hasta el día 18 de julio de 2019 se han entregado un total de 1,029 Citatorios, distribuidos de la siguiente manera


- 138 Citatorios de comercio, los cuales suman un monto adeudado de \$365,118.41 y sin multas e intereses un valor neto de \$176,722.38
- 891 Citatorios de inmuebles los cuales suman un monto adeudado de \$2,108,172.52 y sin multas e intereses un valor neto de \$1,102,669.29

2. Pagos efectuados por el saldo total

Cuentas de inmuebles canceladas en un solo pago					
No.	Cuenta	Propietario	Dirección	Pago total	Periodo
1	13443	[REDACTED]	RPTO. LOS ANGELES GRUPO 13 # 60PJE.10	\$ 527.09	10/1990 hasta 03/2019
2	5773	[REDACTED]	ZONA VERDE COL. SN MARTIN DE PORRES # 1	\$ 179.92	11/1998 hasta 03/2019
3	20908	[REDACTED]	CTON LAS DELICIAS CALLE.A TONACATEPEQUE	\$ 933.65	01/2006 hasta 02/2019
4	11330	[REDACTED]	LOTF. SAN ANDRES BLOCK 2 PJE. 1 LOTE 10	\$ 1,215.64	01/1977 hasta 06/2019
5	1464	[REDACTED]	COLONIA SANTA TERESA PJE. 14-B # 61	\$ 366.82	12/2002 hasta 07/2019
6	5514	[REDACTED]	REPARTO SAN MARTIN 2 PJE. 5 No. 67	\$ 410.77	06/1988 hasta 04/2019
			Total	\$ 3,633.89	

3. Se han formalizado 81 convenios de pago a plazo por un valor total de \$78,204.00 conforme a detalle siguiente.







Alcaldía Municipal de San Martín



ALCALDIA MUNICIPAL DE SAN MARTIN						
CUENTAS CORRIENTES						
CONVENIOS DE PAGO A PLAZO						
No.	Cuenta	Fecha de Notificación	Rubro	Propietario	Dirección	Monto adeudado
1	11734	25/03/2019	INMUEBLE		COL. SAN JOAQUIN POL. J PJE.9 #27	\$ 770.10
2	<u>14204</u>	<u>Plan de pago</u>	TALLER		COL. SANTA EDUVIGES CALLE CIRCUNVALACION #26	\$ 1,468.80
3	<u>14008</u>	11/04/2019	TALLERES		COLONIA ANEMONA BLOCK A No.19 CARRETERA PANAMERICANA KM. 17 1/2	\$ 115.20
4	10391	26/03/2019	INMUEBLE		COL AMERICA # 17	\$ 1,427.16
5	10593	29/03/2019	INMUEBLE		COL. LAS PEÑITAS PJE. P #34	\$ 1,605.34
6	23843	08/04/2019	INMUEBLE		COM. VALLE LAS DELICIAS, PLG. 28 # 10	\$ 834.68
7	20249	08/04/2019	INMUEBLE		COM. VALLE LAS DELICIAS BLOCK 13 # 3	\$ 825.00
8	5978	09/04/2019	INMUEBLE		C/ ANT. C/ LA FLOR COL. BOLAÑOS LOTE 2 CONT. UNIDADES	\$ 1,076.70
9	20639	30/04/2019	INMUEBLE		VALLE LAS DELICIAS POLIG. 28 #29	\$ 352.47
10	20629	30/04/2019	INMUEBLE		VALLE LAS DELICIAS BLOCK 28 #6	\$ 425.43
11	8982	30/04/2019	INMUEBLE		COL. STA. MARIA POLIGONO V PJE.30 #14	\$ 1,252.45
12	20442	30/04/2019	INMUEBLE		VALLE LAS DELICIAS POL. 19 # 46 PJE. 9	\$ 1,400.06
13	13601	30/04/2019	INMUEBLE		COLONIA SANTA GERTRUDIS POLIG.20 # 2	\$ 970.77
14	4580	30/04/2019	INMUEBLE		CARRET. PANAMER. COL ANEMONA BLOCK A # 19	\$ 2,113.99
15	5978	30/04/2019	INMUEBLE		C/ ANT. C/ LA FLOR COL. BOLAÑOS LOTE 2 CONT. UNIDADES	\$ 401.60
16	13198	07/05/2019	INMUEBLE		REPARTO LOS ANGELES GRUPO 3 PJE.2 CASA No.20	\$ 646.71
17	11362	16/05/2019	INMUEBLE		LOTF. SAN ANDRES BLOCK 33 LOTE 16	\$ 786.60
18	4447	15/05/2019	INMUEBLE		C/A SUCHITOTO KM. 19 1/2 CONTIGUO A LOT. SAN CARLOS	\$ 951.13
19	2215	15/05/2019	INMUEBLE		PTO. STA. TERESA PJE. 20-C # 15	\$ 835.15
20	14779	15/05/2019	INMUEBLE		AV. MORAZAN #11 Y CENTRO COMERCIAL EL MOLL LOCAL 9	\$ 9,895.16
21	9298	15/05/2019	INMUEBLE		COLONIA SANTA ELENA POLIGONO L No.3	\$ 1,955.08
22	554	15/05/2019	INMUEBLE		PROYECTO STA. TERESA PJE. 8-A #72	\$ 555.13






Alcaldía Municipal de San Martín



23	20752	20/05/2019	INMUEBLE		ALLE LAS DELICIAS BLOCK 38 # 10	\$ 399.59
24	706	03/04/2019	INMUEBLE		PROYECTO STA. TERESA PJE. 11 - A 73	\$ 560.15
25	13637	05/05/2019	INMUEBLE		COLONIA SANTA GERTRUDIS OLIG.23 LOTE # 12	\$ 531.65
26	22908	05/05/2019	INMUEBLE		URBANIZACION ALTA VISTA OLIGONO #32 CASA #35	\$ 70.82
27	11415	02/05/2019	INMUEBLE		LOTIF. SAN ANDRES BLOCK 33 # 6,27 Y 28	\$ 843.46
28	14181	31/05/2019	EXPLOTACION DE INMUEBLE		COL. SAN MARTIN PJE APOLO XI # 69	\$ 1,311.84
29	20425	31/05/2019	INMUEBLE		VALLE LAS DELICIAS POL. 19 # 22	\$ 310.93
30	15289	31/05/2019	INMUEBLE		COL. ALTA VISTA POL. 26 # 86	\$ 316.07
31	1102	31/05/2019	INMUEBLE		PROYECTO SANTA TERESA PASAJE 3-B # 62	\$ 626.02
32	4693	31/05/2019	INMUEBLE		COLONIA ANEMONA BLOCK E # 17	\$ 1,772.23
33	1926	31/05/2019	INMUEBLE		PROYECTO STA. TERESA PJE 8 C # 5	\$ 390.28
34	740	31/05/2019	INMUEBLE		PROYECTO STA. TERESA PJE. 3-B # 2	\$ 1,054.80
35	17428	31/05/2019	INMUEBLE		URB. ALTA VISTA POL. 44 # 116	\$ 555.36
36	342	31/05/2019	INMUEBLE		PROYECTO STA. TERESA PJE. 5-A # 55 PJE. 19-A	\$ 562.78
37	13846	31/05/2019	INMUEBLE		COL. SANTA GERTRUDIS POL. 37 # 28	\$ 1,251.51
38	11438	31/05/2019	INMUEBLE		LOTIF. SAN ANDRES POL 15 # 44	\$ 1,306.80
39	20214	31/05/2019	INMUEBLE		VALLE LAS DELICIAS POL 11 # 19	\$ 458.30
40	901	31/05/2019	INMUEBLE		URBANIZACION SANTA TERESA PJE. 5B # 73	\$ 547.97
41	13624	31/05/2019	INMUEBLE		COLONIA SANTA GERTRUDIS POLIG.22 LOTE # 9 AV. VALLADARES	\$ 1,295.43
42	12450	31/05/2019	INMUEBLE		COLONIA SAN MARTIN DE PORRES III BLOCK 15 # 7	\$ 509.85
43	16616	31/05/2019	INMUEBLE		URB. ALTAVISTA POLIG. 35 # 42	\$ 256.83
44	8374	31/05/2019	INMUEBLE		URB. NUEVOS HORIZONTES POLIG. 59 CASA No.15	\$ 858.09
45	8797	31/05/2019	INMUEBLE		COLONIA SANTA MARIA II POL. T # 90	\$ 711.21
46	543	16/05/2019	INMUEBLE		COL. STA. TERESA PASAJE 8A No. 48	\$ 540.82
47	6153	16/05/2019	INMUEBLE		LOT. DULCE NOMBRE DE MARIA BLOCK A # 9 Y 10	\$ 1,021.32
48	7663	16/05/2019	INMUEBLE		LOT. LA MANZANA # 17 C. LA PALMA	\$ 754.10
49	8107	16/05/2019	INMUEBLE		URB. NIVOS HORIZONTES POL 48 PJE 25 CASA # 37	\$ 693.93





Alcaldía Municipal de San Martín



50	2662	16/05/2019	INMUEBLE		COLONIA SANTA MARIA 3 PASAJE 16 LOTE # 133 POLIGONO P	\$ 1,445.01
51	13539	16/05/2019	INMUEBLE		COLONIA SANTA GERTRUDIS POLIGONO 10 LOTE #7 AVENIDA ARENALES	\$ 791.31
52	13598	16/05/2019	INMUEBLE		COLONIA SANTA GERTRUDIS POLIG.19 LOTE # 12 AV. LIBERTAD	\$ 1,338.93
53	13665	03/04/2019	INMUEBLE		COLONIA SANTA GERTRUDIS POLIG.26 # 15	\$ 1,465.96
54	5928	03/04/2019	INMUEBLE		LOTIF. LAS ARTIGAS POLIGONO B PJE 2 # 25	\$ 1,151.60
55	15649	03/04/2019	INMUEBLE		URBANIZACION ALTAVISTA POLIG 30 # 35	\$ 315.29
56	1185	03/04/2019	INMUEBLE		PROY. STA. TERESA PJE 10 B # 23	\$ 497.41
57	2667	03/04/2019	INMUEBLE		COL. STA. MARIA PJE 16 POLIG P 137 A	\$ 643.38
58	2473	03/04/2019	INMUEBLE		COLONIA SANTA MARIA III POLIG. K PJE. 16 Y CALLE A No. 33	\$ 1,338.15
59	4591	03/04/2019	INMUEBLE		COL. ANEMONA BLOCK B LOTE # 8	\$ 1,776.62
60	20172	03/04/2019	INMUEBLE		COMUNIDAD VALLE LAS DELICIAS POLIG 8 # 20	\$ 419.71
61	60	03/04/2019	INMUEBLE		RTO. STA. TERESA C. LOS SONES # 51	\$ 335.51
62	210	03/04/2019	INMUEBLE		COL. STA. TERESA PJE. 3-A # 31	\$ 554.41
63	1700	03/04/2019	INMUEBLE		PROYECTO STA. TERESA PJE. 21 B No. 4	\$ 403.30
64	1843	03/04/2019	INMUEBLE		PROYECTO STA. TERESA PJE. 4-C # 2	\$ 1,625.89
65	9002	07/05/2019	INMUEBLE		COLONIA SANTA MARIA POLIG. -X PJE 29 # 20	\$ 1,217.16
66	20520	20/05/2019	INMUEBLE		VALLE LAS DELICIAS POL 22 LOTE # 19 PJE 12	\$ 465.01
67	5679	03/06/2019	INMUEBLE		CARRETERA PANAMERICANA KM. 14 1/2 PJE. EL MANGO FRENTE A TELECOM	\$ 2,369.27
68	15787	03/06/2019	INMUEBLE		URB. ALTAVISTA POLIG. 31 # 125-U	\$ 306.50
69	4623	03/06/2019	INMUEBLE		COL. ANEMONA BLOCK C CASA # 8	\$ 1,176.44
70	3860	03/06/2019	INMUEBLE		C. LA PALMA C. PANAM. KM 13 1/2 FTE. TAMBACHE	\$ 732.51
71	20258	20/05/2019	INMUEBLE		COM. VALLE LAS DELICIAS POLIG. 13 # 13	\$ 404.39
72	3236	10/07/2019	INMUEBLE		COL. TIERRA VIRGEN POL. C ANT. S .S. #10	\$ 1,342.87
73	304	10/07/2019	INMUEBLE		PROY. STA TERESA PJE. 5-A # 11	\$ 256.83
74	12467	10/07/2019	INMUEBLE		COL. SAN MARTIN DE PORRRES 3 POL 16 LOTE # 10	\$ 1,906.40





Alcaldía Municipal de San Martín



75	1905	10/07/2019	INMUEBLE		COL. STA TERESA PJE 6 C BIS C. LOS SONES # 1	\$ 731.51
76	8384	10/07/2019	INMUEBLE		URB. NUEVOS HORIZONTES POLIGONO 60 PJE. 34 #10	\$ 220.80
77	8383	10/07/2019	INMUEBLE		URB. NUEVOS HORIZONTES BLOCK 60 PJE. 34 CASA No.10 CALLE 5	\$ 762.47
78	12642	10/07/2019	INMUEBLE		AVENIDA HERMANOS MARIN PJE. BONIFACIO # 10	\$ 1,019.64
79	18100	15/07/2019	INMUEBLE		URB. ALTAVISTA POLIG 51 # 65	\$ 398.59
80	20102	06/06/2019	INMUEBLE		COM. LAS DELICIAS BLOCK 6 #10	\$ 470.88
81	7743	16/07/2019	INMUEBLE		LOT. EL CARACOL POL. 9 PJE. 5 # 5	\$ 143.40
					Total	\$ 78.204.00

4. En atención al Citatorio entregado se han acercado al Departamento de Cuentas Corrientes 94 contribuyentes los cuales han manifestado estar en la Disposición de formalizar un plan de pago el monto total de estas cuentas asciende a \$154,907.93. conforme al detalle siguiente

CONVENIOS DE PAGO A PLAZO PENDIENTE DE FORMALIZAR					
No.	Cuenta	Rubro	Contribuyente	Dirección	Deuda
1	13333	INMUEBLE		RPTO. LOS ANGELES GPO. 9 PJE.9 #59	\$ 1,253.58
2	10626	INMUEBLE		COLONIA ROSALINDA BLOCK-A # 7	\$ 1,479.87
3	1604	INMUEBLE		PROYECTO STA TERESA PJE 10 B # 5	\$ 953.36
4	3275	INMUEBLE		COL. TIERRA VIRGEN POL C # 46 C. JOSE MARIA	\$ 3,951.86
5	5470	INMUEBLE		PROV. 2 POL. D # 28	\$ 1,210.88
6	13545	INMUEBLE		COLONIA SANTA GERTRUDIS POLIGONO 13 #1	\$ 2,487.80
7	13654	INMUEBLE		COLONIA SANTA GERTRUDIS POLIG. 25 LOTE # 10	\$ 1,955.35
8	13524	INMUEBLE		COLONIA SANTA GERTRUDIS POLIGONO 8 L/ 17 Y 18	\$ 4,063.06
9	191	INMUEBLE		SANTA TERESA PASAJE 3 A #9	\$ 1,078.96
10	242	INMUEBLE		PROYECTO STA. TERESA PJE. 4 A No. 4	\$ 1,067.61
11	350	INMUEBLE		PROYECTO STA. TERESA PJE. 6 A Nª 6	\$ 1,075.73
12	1904	INMUEBLE		PROY. STA TERESA PJE 6-C Y AV. MONSEÑOR ROMERO # 1	\$ 3,724.77
13	706	INMUEBLE		PROYECTO STA. TERESA PJE. 11 - A #73	\$ 1,063.83
14	20629	INMUEBLE		VALLE LAS DELICIAS BLOCK 28 #6	\$ 832.35
15	20499	INMUEBLE		COMUNIDAD VALLE LAS DELICIAS POLIG. 21 # 31	\$ 821.34
16	4447	INMUEBLE		C/A SUCHITOTO KM. 19 1/2 CONTIGUO A LOT. SAN CARLOS	\$ 1,919.49





Alcaldía Municipal de San Martín



17	9396	INMUEBLE	CENTRO URBANO SAN MARTIN, PJE. LIMA BLOCK C Nº 20	\$ 1,413.90
18	14350	INMUEBLE	CARRETERA PANAMERICANA KM. 18	\$ 2,819.22
19	11681	INMUEBLE	COL SAN JOAQUIN POLIG G # 5	\$ 5,319.93
20	28	INMUEBLE	PROYECTO STA. TERESA AVENIDA MONSEÑOR ROMERO No. 16	\$ 1,417.38
21	13781	INMUEBLE	COL. SANTA GERTRUDIS POL. 33 #21	\$ 4,011.21
22	8195	INMUEBLE	URBANIZACION NUEVOS HORIZONTES POL.50 # 42 PJE.27	\$ 887.65
23	20639	INMUEBLE	VALLE LAS DELICIAS POLIG. 28 #29	\$ 628.05
24	13631	INMUEBLE	COLONIA SANTA GERTRUDIS POLIG.23 # 6	\$ 3,003.46
25	9356	INMUEBLE	CENTRO URBANO SAN MARTIN PJE. LIMA BLOCK B #5	\$ 1,338.38
26	11362	INMUEBLE	LOTIF. SAN ANDRES BLOCK 33 LOTE 16	\$ 1,770.22
27	11435	INMUEBLE	LOTIF. SAN ANDRES POLIG 33 # 17	\$ 378.12
28	14018	INMUEBLE	COLONIA SAN ANDRES POLIGONO 33 PJE.1 #16	\$ 370.41
29	11250	INMUEBLE	LOTIFICACION SAN ANDRES POLIG.4 # 2	\$ 385.82
30	11330	INMUEBLE	LOTIF. SAN ANDRES BLOCK 2 PJE. 1 LOTE 10	\$ 2,393.86
31	11415	INMUEBLE	LOTIF. SAN ANDRES BLOCK 33 # 26,27 Y 28	\$ 1,702.69
32	3411	INMUEBLE	COL. TIERRA VIRGEN POL F CALLE JUAN ANT. # 21	\$ 2,640.65
33	3415	INMUEBLE	COLONIA TIERRA VIRGEN PLG F # 24 CALLE JUAN ANTONIO	\$ 2,057.92
34	3407	INMUEBLE	COLONIA TIERRA VIRGEN POLIG F # 15 Y 16 C. JULIA PARADA Y C JUAN ANTONIO	\$ 4,434.72
35	3391	INMUEBLE	COL. TIERRA VIRGEN POLIGONO E # 51 Y 52	\$ 1,325.85
36	3385	INMUEBLE	COL TIERRA VIRGEN PJ JOSE MARIA # 44 POLE	\$ 1,662.44
37	24071	INMUEBLE	LOT. SAN ANDRES BLOCK 28 LOTES # 1,2,3 SAN MARTIN	\$ 1,577.24
38	13468	INMUEBLE	RPTO. LOS ANGELES GRUPO.14 # 31 PJE.11	\$ 1,120.06
39	1627	INMUEBLE	URBANIZACION SANTA TERESA PJE. 18-B # 14	\$ 1,027.72
40	1783	INMUEBLE	PROYECTO SANTA TERESA PJE. 25-B #16	\$ 961.17
41	1055	INMUEBLE	PROYECTO SANTA TERESA PJE. 8-B # 11	\$ 1,048.83
42	915	INMUEBLE	URBANIZACION SANTA TERESA PJE. 6B # 13	\$ 1,031.25
43	11	INMUEBLE	PROYECTO STA. TERESA PROL A C/LOS SONES # 6 SECT C	\$ 842.44
44	1102	INMUEBLE	PROYECTO SANTA TERESA PASAJE 8-B # 62	\$ 1,436.66
45	8797	INMUEBLE	COLONIA SANTA MARIA II POL. T # 90	\$ 1,784.01
46	740	INMUEBLE	RPTO. STA. TERESA PJE. 3-B #2	\$ 2,193.51
47	13452	INMUEBLE	URB. LOS ANGELES GRUPO.13 PJE.11 # 75	\$ 1,180.82
48	1044	INMUEBLE	URBANIZACION SANTA TERESA PJE. 7-B # 68	\$ 1,512.37
49	13637	INMUEBLE	COLONIA SANTA GERTRUDIS POLIG.23 LOTE # 12	\$ 1,198.65
50	13624	INMUEBLE	COLONIA SANTA GERTRUDIS POLIG.22 LOTE # 9 AV. VALLADARES	\$ 2,426.55
51	210	INMUEBLE	COL. STA. TERESA PJE. 3-A # 31	\$ 1,051.83
52	401	INMUEBLE	PROYECTO STA. TERESA PJE. 7-A Nº 16	\$ 1,004.97
53	60	INMUEBLE	RTO. STA. TERESA C. LOS SONES # 51	\$ 870.36
54	122	INMUEBLE	RTO. STA. TERESA PJE. 1-A # 44	\$ 1,073.74





Alcaldía Municipal de San Martín



55	20144	INMUEBLE	M. VALLE LAS DELICIAS BLOCK 7 # 23	\$ 1,167.30
56	1700	INMUEBLE	PROYECTO STA. TERESA PJE. 21 B No. 4	\$ 815.41
57	20214	INMUEBLE	VALLE LAS DELICIAS POL 11 # 19	\$ 921.91
58	20146	INMUEBLE	COMUNIDAD VALLE LAS DELICIAS BLOCK 28	\$ 921.91
59	2045	INMUEBLE	VALLE LAS DELICIAS PJE. 11-C No. 21	\$ 1,200.58
60	342	INMUEBLE	PROYECTO STA. TERESA PJE. 5-A # 55 PJE. 5-A	\$ 1,517.51
61	20663	INMUEBLE	M. VALLE LAS DELICIAS POL. 30 No.19	\$ 760.15
62	20172	INMUEBLE	COMUNIDAD VALLE LAS DELICIAS POLIG. 20	\$ 806.83
63	14052	MOLINO	ARRIBERA A SUCHITOTO KM. 20 PARTO SANTA ELENA C/PPAL. #22	\$ 615.05
64	13665	INMUEBLE	COLONIA SANTA GERTRUDIS POLIG.26 #	\$ 2,921.18
65	901	INMUEBLE	URBANIZACION SANTA TERESA PJE. 5B #	\$ 1,012.18
66	13847	INMUEBLE	COL. SANTA GERTRUDIS POL. 37 LOTE29	\$ 1,534.97
67	13846	INMUEBLE	COL. SANTA GERTRUDIS POL. 37 # 28	\$ 2,176.45
68	1843	INMUEBLE	PROYECTO STA. TERESA PJE. 4-C # 2	\$ 3,222.13
69	1926	INMUEBLE	PTO STA. TERESA PJE 8 C # 5	\$ 792.43
70	2189	INMUEBLE	PTO. STA. TERESA PJE. 18-C 15	\$ 716.75
71	2210	INMUEBLE	PROYECTO STA. TERESA PJE. 20-C CASA # 20	\$ 1,623.30
72	9	INMUEBLE	PROYECTO STA. TERESA AV. MONS. COMERO Nº 6	\$ 1,249.45
73	304	INMUEBLE	PROY. STA TERESA PJE. 5-A # 11	\$ 1,481.81
74	20258	INMUEBLE	COM. VALLE LAS DELICIAS POLIG. 13 # 13	\$ 756.71
75	16336	INMUEBLE	URB. ALTAVISTA POLIG.32 CASA 69	\$ 349.72
76	2245	INMUEBLE	COL. STA TERESA PJE 21 C # 19	\$ 1,006.12
77	20465	INMUEBLE	COMUNIDAD VALLE LAS DELICIAS POLIG.20 # 27	\$ 936.02
78	14081	INMUEBLE	URB. NUEVOS HORIZONTES POLIGONO 52 PJE.36 #14	\$ 533.83
79	20102	INMUEBLE	COM. LAS DELICIAS BLOCK 6 #10	\$ 966.14
80	5355	INMUEBLE	CALLE ANTIGUA A TONACATEPEQUE CONT. A CENTRO ESCOLAR JORGE LARDE B. EL CALVARIO	\$ 3,543.28
81	12467	INMUEBLE	COL. SAN MARTIN DE PORRRES 3 POL 16 LOTE # 10	\$ 4,039.54
82	1708	INMUEBLE	COL. SANTA TERESA PJE. 21-B #12	\$ 1,190.44
83	4541	INMUEBLE	CASERIO COLOCHO FINAL BARRIO MERCEDES PASAJE GUILLEN	\$ 1,666.43
84	4543	INMUEBLE	BO. MERCEDES KM. 21 CASERIO COLOCHO # 56	\$ 6,023.23
85	6153	INMUEBLE	LOT. DULCE NOMBRE DE MARIA BLOCK A # 9 Y 10	\$ 1,857.59
86	6242	INMUEBLE	COL. SAN MARTIN AV. APOLO XI PJE. ALVARADO # 70 Y 73	\$ 547.38
87	3143	INMUEBLE	ENTRADA A COLONIA TIERRA VIRGEN # 1	\$ 5,880.06
88	23253	INMUEBLE	LOTIFICACION EL MILAGRO O FINCA EL MILAGRO LOTE Nº 20..	\$ 597.75
89	14060	TALLER DE CARPINTERIA	COMUNIDAD LOS OLIVOS PONIENTE #44	\$ 378.00
90	9203	INMUEBLE	COL STA ELENA BLOCK G # 19	\$ 1,474.17
91	9532	INMUEBLE	REPARTO SAN MARTIN II CASA 4, CALLE PPAL. POLIGONO 1	\$ 1,422.05





Alcaldía Municipal de San Martín



92	22487	INMUEBLE		COL. SANTA ELENA BLOCK E # 6	\$ 1,613.07
93	14350	TALLER DE CARPINTERIA		CARRETERA PANAMERICANA KM. 18	\$ 1,507.20
94	6252	ARRENDAMIENTO		COL. SAN MARTIN EX-IRA AV. APOLO # 52	\$ 918.00
					\$ 154,907.93

5. Se han remitido a unidad jurídica 161 expedientes de cuentas, las cuales suman un valor de \$276,567.05 con sus respectivas actas de cierre, esperando que se indique el procedimiento para elaborar los respectivos cierres; así mismo estoy esperando respuesta de 12 casos remitidos a unidad jurídica en fecha 22 de mayo del presente año.
6. Así mismo informo que el contrato por prestación de servicios del sr. Baxter Joham Bautista Morataya vence el 12 de agosto por lo que solicito saber si será posible renovar el contrato por el mismo plazo, ya que como puede comprobar en este informe el trabajo está dando resultados favorables a la municipalidad.

En espera de sus comentarios, me despido cordialmente.



Cuentas Corrientes





Alcaldía Municipal de San Martín



MEMORANDUM 023-03-2020

Comisión Evaluadora de Depuración de Cuentas Prescritas.

Lic. [Redacted] Gerente General

Lic. [Redacted] / Delegado Contravencional

De Lcda. [Redacted] / Jefe de Cuentas Corrientes

Asunto: Informe y Solicitud

Fecha 04/03/2020



*Excepción de manera
atenta a los señalamientos
a los casos señalados
en este informe
Comisión*

04-03-2020

Reciban un cordial saludo, el motivo del presente es para lo siguiente:

1. Dar continuidad a los casos de cuentas prescritas o en proceso de prescripción, especialmente sobre expedientes que ya habían sido enviados a la Unidad Jurídica en fecha 22 de mayo de 2019 y su respuesta como unidad jurídica se me notificó en fecha 3 de septiembre de 2019; sobre 4 casos que fueron aprobados y los demás que habían sido denegados por presentar información incompleta.

Ante tal situación en fecha 19 de noviembre de 2019 remití memorándum con los expedientes de los 4 casos aprobados ya que no han sido actualizados en el SISTEMA SIMUS, por no haber definido el procedimiento a seguir para dejar sin efecto el cobro de dichas cuentas, es decir, si se harán cierres y apertura de cuentas nuevas, si se emitirá acuerdo por parte del Concejo Municipal, o cómo será el tratamiento para depurar estas cuentas.

Por lo que solicito se defina el procedimiento a seguir como Unidad de Cuentas Corrientes, ya que los contribuyentes se están acercando a pedir una resolución.


CASOS APROBADOS POR UNIDAD JURIDICA				
No.	Cuenta	Nombre de solicitante/Contribuyente	Dirección	Resolución Dpto. Jurídico
1	13514	[Redacted]	Colonia Santa Gertrudis polígono 8 lote 3	Aplicar las reglas de la Determinación Tributaria, Art. 14, 27, 49, 129, 130 LGTM 11 Constitución de la Republica
2	13616	[Redacted]	Colonia Santa Gertrudis polígono 21 lote 9	Aplicar las reglas de la Determinación Tributaria, Art. 14, 27, 49, 129, 130 LGTM 11 Constitución de la Republica
3	13795	Clementina Sorto	Colonia Santa Gertrudis polígono	Aplicar las reglas de la

RECIBIDO

FECHA: 05/03/2020

[Signature]







			35 lote 5	Determinación Tributaria, Art. 14, 27, 49, 129, 130 LGTM 11 Constitución de la Republica
4	13809		Colonia Santa Gertrudis polígono 36 lote 2	Aplicar las reglas de la Determinación Tributaria, Art. 14, 27, 49, 129, 130 LGTM 11 Constitución de la Republica

2. Remitir nuevamente los siguientes casos ya que tenían pendiente de entregar copias de Escrituras

- Cuenta SIMUS 2734 a nombre de [REDACTED] con una deuda correspondiente al periodo de noviembre de 1999 a mayo 2019; con un saldo de \$1,863.27 sobre esta cuenta se recibió en fecha 25 de septiembre de 2017 escrito por parte del sr. Juan José Polío, en el cual manifiesta que adquirió ese inmueble en el año 2016 por encontrarse este en estado de abandono y solicita que se le haga el cobro a partir de la fecha de su adquisición y quien manifestó en escrito presentado en fecha 5 de septiembre de 2019 que solicita respuesta por escrito de las razones por las que su caso no puede ser analizado jurídicamente.
- Cuenta SIMUS 13749 a nombre de [REDACTED] con una deuda correspondiente al periodo de septiembre de 1991 a marzo 2019; con un saldo de \$4,349.26 sobre esta cuenta se recibió en fecha 12 de abril del 2019 escrito por parte de la señora [REDACTED] quien manifiesta en primer lugar que los servicios municipales que se le están cobrando no están siendo recibido porque la calle donde queda su inmueble es de difícil acceso. Solicita además que se ponga un rótulo ya que otras personas llegan a tirar basura y ripio.
- Cuenta SIMUS 13662 a nombre de [REDACTED] con una deuda correspondiente al periodo de junio de 2006 a marzo 2019; con un saldo de \$1,835.99 sobre esta cuenta se recibió en fecha 12 de abril del 2019 escrito por parte del señor [REDACTED] quien solicita se evalúe su caso y se le conceda el beneficio legal de pagar a partir de la fecha de escritura. (Caso no ha sido remitido por Unidad Jurídica)

3. Casos nuevos para análisis. Anexo expedientes

- Cuenta SIMUS 13487 a nombre de [REDACTED] con una deuda correspondiente al periodo de enero de 1997 a agosto de 2019;



Alcaldía Municipal de San Martín



Contribuyente manifiesta que las escrituras de la comunidad fueron entregadas en el año 2015 y la de ella es del año 2018. Por lo que solicita se haga un análisis de la deuda del inmueble. Y está en la disposición de cancelar lo que corresponda.

- Cuenta SIMUS 13626 a nombre de [REDACTED] con una deuda correspondiente al periodo de julio de 1995 a mayo de 2019;

Contribuyente manifiesta que adquirió su inmueble y las escrituras fueron entregadas en el año 2015, posteriormente una persona de la Directiva le dijo que debía inscribirlo en la Municipalidad para verificar la legalidad de la escritura; sin embargo eso no fue posible porque en nuestros registros ya existía una cuenta de ese inmueble. Solicita una solución a su caso.

- En su poder también tiene el expediente del Sr. [REDACTED], propietario de inmueble ubicado en Colonia Santa Gertrudis Polígono 36 lote 1, Cuenta SIMUS 13808.

Nota Aclaratoria: Todos los casos presentan nuevos saldos; sin embargo, se los anexo de acuerdo a la fecha en que presentaron los escritos.

En espera oportuna resolución de unidad jurídica para dar seguimiento a estos casos y establecer un nuevo estado de cuenta de los mismos

Anexo cada expediente con documentación de soporte

[REDACTED]

Cuentas Corrientes





Alcaldía Municipal de San Martín



MEMORANDUM 023-03-2020

Comisión Evaluadora de Depuración de Cuentas Prescritas.

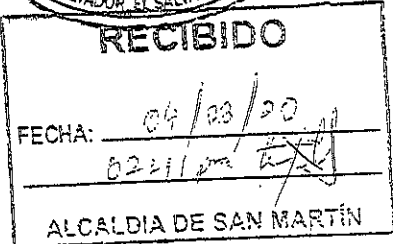
Lic. [REDACTED] / Gerente General

Lic. [REDACTED] / Delegado Contravencional

De Lcda. [REDACTED] / Jefe de Cuentas Corrientes

Asunto: Informe y Solicitud

Fecha 04/03/2020



Reciban un cordial saludo, el motivo del presente es para lo siguiente:

1. Dar continuidad a los casos de cuentas prescritas o en proceso de prescripción, especialmente sobre expedientes que ya habían sido enviados a la Unidad Jurídica en fecha 22 de mayo de 2019 y su respuesta como unidad jurídica se me notificó en fecha 3 de septiembre de 2019; sobre 4 casos que fueron aprobados y los demás que habían sido denegados por presentar información incompleta.

Ante tal situación en fecha 19 de noviembre de 2019 remití memorándum con los expedientes de los 4 casos aprobados ya que no han sido actualizados en el SISTEMA SIMUS, por no haber definido el procedimiento a seguir para dejar sin efecto el cobro de dichas cuentas, es decir, si se harán cierres y apertura de cuentas nuevas, si se emitirá acuerdo por parte del Concejo Municipal, o cómo será el tratamiento para depurar estas cuentas.

Por lo que solicito se defina el procedimiento a seguir como Unidad de Cuentas Corrientes, ya que los contribuyentes se están acercando a pedir una resolución.

CASOS APROBADOS POR UNIDAD JURIDICA				
No.	Cuenta	Nombre de solicitante/Contribuyente	Dirección	Resolución Dpto. Jurídico
1	13514	[REDACTED]	Colonia Santa Gertrudis polígono 8 lote 3	Aplicar las reglas de la Determinación Tributaria, Art. 14, 27, 49, 129, 130 LGTM 11 Constitución de la Republica
2	13616	[REDACTED]	Colonia Santa Gertrudis polígono 21 lote 9	Aplicar las reglas de la Determinación Tributaria, Art. 14, 27, 49, 129, 130 LGTM 11 Constitución de la Republica
3	13795	[REDACTED]	Colonia Santa Gertrudis polígono	Aplicar las reglas de la





Alcaldía Municipal de San Martín



			35 lote 5	Determinación Tributaria, Art. 14, 27, 49, 129, 130 LGTM 11 Constitución de la Republica
4	13809	[REDACTED]	Colonia Santa Gertrudis polígono 36 lote 2	Aplicar las reglas de la Determinación Tributaria, Art. 14, 27, 49, 129, 130 LGTM 11 Constitución de la Republica

2. Remitir nuevamente los siguientes casos ya que tenían pendiente de entregar copias de Escrituras

Pobo. Pasesa de Venta

- Cuenta SIMUS 2734 a nombre de [REDACTED] con una deuda correspondiente al periodo de noviembre de 1999 a mayo 2019; con un saldo de \$1,863.27 sobre esta cuenta se recibió en fecha 25 de septiembre de 2017 escrito por parte del [REDACTED] en el cual manifiesta que adquirió ese inmueble en el año 2016 por encontrarse este en estado de abandono y solicita que se le haga el cobro a partir de la fecha de su adquisición y quien manifestó en escrito presentado en fecha 5 de septiembre de 2019 que solicita respuesta por escrito de las razones por las que su caso no puede ser analizado jurídicamente.

Aguafono Honor del.

- Cuenta SIMUS 13749 a nombre de [REDACTED] con una deuda correspondiente al periodo de septiembre de 1991 a marzo 2019; con un saldo de \$4,349.26 sobre esta cuenta se recibió en fecha 12 de abril del 2019 escrito por parte de la señora [REDACTED] quien manifiesta en primer lugar que los servicios municipales que se le están cobrando no están siendo recibido porque la calle donde queda su inmueble es de difícil acceso. Solicita además que se ponga un rótulo ya que otras personas llegan a tirar basura y ripio.

- Cuenta SIMUS 13662 a nombre de [REDACTED] con una deuda correspondiente al periodo de junio de 2006 a marzo 2019; con un saldo de \$1,835.99 sobre esta cuenta se recibió en fecha 12 de abril del 2019 escrito por parte del señor [REDACTED] quien solicita se evalúe su caso y se le conceda el beneficio legal de pagar a partir de la fecha de escritura. (Caso no ha sido remitido por Unidad Jurídica)

3. Casos nuevos para análisis. Anexo expedientes

- Cuenta SIMUS 13487 a nombre de [REDACTED] con una deuda correspondiente al periodo de enero de 1997 a agosto de 2019;

Comprado -> Rosa Mercedes Gallego





Alcaldía Municipal de San Martín



Contribuyente manifiesta que las escrituras de la comunidad fueron entregadas en el año 2015 y la de ella es del año 2018. Por lo que solicita se haga un análisis de la deuda del inmueble. Y está en la disposición de cancelar lo que corresponda.

• Cuenta SIMUS 13626 a nombre de [REDACTED] con una deuda correspondiente al periodo de julio de 1995 a mayo de 2019;

*Jose Ernesto
Compraventa
Henriquez*

Contribuyente manifiesta que adquirió su inmueble y las escrituras fueron entregadas en el año 2015, posteriormente una persona de la Directiva le dijo que debía inscribirlo en la Municipalidad para verificar la legalidad de la escritura; sin embargo eso no fue posible porque en nuestros registros ya existía una cuenta de ese inmueble. Solicita una solución a su caso.

- En su poder también tiene el expediente del Sr. [REDACTED] propietario de inmueble ubicado en Colonia Santa Gertrudis Polígono 36 lote 1, Cuenta SIMUS 13808.

Nota Aclaratoria: Todos los casos presentan nuevos saldos; sin embargo, se los anexo de acuerdo a la fecha en que presentaron los escritos.

En espera oportuna resolución de unidad jurídica para dar seguimiento a estos casos y establecer un nuevo estado de cuenta de los mismos

Anexo cada expediente con documentación de soporte



Cuentas Corrientes





MEMORANDUM 036-08-2020

Comisión Evaluadora para la Depuración de Cuentas

Lic. [redacted] /Gerente General

Lic. [redacted] /Unidad Jurídica

De Lcda. [redacted] /Jefe de Cuentas Corrientes

Asunto: Remisión de Informe

Fecha 19/08/2020

Reciban un cordial saludo, de acuerdo a lo conversado este día en la reunión de trabajo, remito lo siguiente:

1. 32 estados de cuenta de inmuebles ubicados en las Colonias Anemona 1 y 2, San Martín.
2. Cópia de Informe de fecha 27 de mayo de 2016, por personal designado a notificaciones de Estados de Cuenta
3. Copia de informe o Acta firmada el 18 de noviembre de 2009; por el Alcalde de ese periodo Dr. Mario González; en el cual se declara inhabitable el terreno donde están o estaban ubicadas esas viviendas.
4. Las 32 cuentas Ascenden a una deuda por valor de \$21,933.06, hasta el mes de agosto de 2020. Conforme al listado anexo.

En espera de informe técnico y jurídico sobre el tratamiento que se dará a estas cuentas; me despido, cordialmente.

[Handwritten signature]



Jefe de Cuentas Corrientes



RECIBIDO

FECHA: 19/08/20

11:53 am [Signature]

ALCALDIA DE SAN MARTÍN



	CUENTA	PROPIETARIO	SALDO
1	4644	[REDACTED]	\$ 2,875.15
2	4727	[REDACTED]	\$ 223.72
3	4728	[REDACTED]	\$ 383.02
4	4729	[REDACTED]	\$ 456.97
5	4730	[REDACTED]	\$ 238.49
6	4731	[REDACTED]	\$ 1,003.65
7	4732	[REDACTED]	\$ 344.74
8	4733	[REDACTED]	\$ 1,366.97
9	4735	[REDACTED]	\$ 617.75
10	4736	[REDACTED]	\$ 688.61
11	4737	[REDACTED]	\$ 415.25
12	4738	[REDACTED]	\$ 438.52
13	4739	[REDACTED]	\$ 438.52
14	4740	[REDACTED]	\$ 383.02
15	4741	[REDACTED]	\$ 1,184.18
16	4742	[REDACTED]	\$ 304.85
17	4743	[REDACTED]	\$ 699.04
18	4744	[REDACTED]	\$ 489.61
19	4745	[REDACTED]	\$ 435.87
20	4746	[REDACTED]	\$ 1,408.09
21	4747	[REDACTED]	\$ 497.01
22	4749	[REDACTED]	\$ 469.30
23	4759	[REDACTED]	\$ 310.58
24	4760	[REDACTED]	\$ 1,016.29
25	4761	[REDACTED]	\$ 699.05
26	4762	[REDACTED]	\$ 425.15
27	4763	[REDACTED]	\$ 1,597.34
28	4764	[REDACTED]	\$ 728.88
29	4765	[REDACTED]	\$ 415.25
30	4766	[REDACTED]	\$ 389.37
31	4767	[REDACTED]	\$ 522.98
32	4768	[REDACTED]	\$ 465.84
TOTAL			\$ 21,933.06





Alcaldía Municipal de San Martín



MEMORÁNDUM 030-06-2017

Para: [Redacted] / Catastro Inmuebles
CC: Lic. [Redacted] / Gerente General
De: Licda. [Redacted] / Jefe de Cuentas Corrientes

Asunto: Solicitud
Fecha 19/06/2017

Reciba:
en el Dis.
de estas cu
cerrar, para
generado en A
Remito cada tar,

mitir 59 tarjetas duplicadas
Verificación de cada una
s abonos y cual se debe
errores que se han

*Memorandum
de parte de
Catastro sobre
cuel. cuentas
Duplicadas*

Atentamente,



Wendy Jasmin González
Jefe de Cuentas Corrientes

19 JUN 2017
Estela A. [Redacted]
Hora: 10:18 am







Alcaldía Municipal de San Martín



MEMORANDUM 101-11-2019

[Redacted] /Jefa de Catastro

Fecha 5/11/2019

Remisión de Estados de Cuenta para actualización de información

Reciba un cordial saludo, el motivo del presente es para solicitar que el departamento de Catastro me informe si las cuentas de negocios que detallo más adelante se encuentran activas en el municipio; ya que según informe de los señores Álvaro De Paz y Baxter Bautista, estos no han sido ubicados para poder entregar los avisos de cobro. En caso de no estar activos se proceda a realizar el trámite correspondiente (Cierre, actualización de propietario o dirección, lo que corresponda en cada caso) para depurar esta información; ya que me están generando una mora irreal que asciende al mes de noviembre de 2019 a la cantidad de \$220,630.57

ALCALDÍA MUNICIPAL DE SAN MARTÍN
 DEPARTAMENTO DE REGISTRO Y CONTROL TRIBUTARIO
 FECHA: 05-11-2019
 HORA: 2:02 pm
 RECIBIDO POR: [Signature]
 DEPARTAMENTO DE REGISTRO Y CONTROL TRIBUTARIO

NO.	CUENTA	NOMBRE	DIRECCIÓN	OBSERVACIONES	SALDO A NOVIEMBRE 2019
CUENTAS CON CIERRE EN SISTEMA					
1	12692	[Redacted]	6ª CALLE OTE. FRENTE A DESPENSA FAMILIAR <i>PLA DN Mendi cordia</i>	EN SISTEMA LE APRECE OBSERVACIÓN DE CIERRE FAVOR BUSCARLO Y REMITIRLO A CUENTAS CORRIENTES	2,369.10 <i>C 046-07-11</i>
2	14287	[Redacted]	COLONIA LA PALMA 3 SECCIÓN D LOTE 1 PASAJE 2	EN SISTEMA LE APRECE OBSERVACIÓN DE CIERRE FAVOR BUSCARLO Y REMITIRLO A CUENTAS CORRIENTES	207.55 <i>2048-09-</i>
1. SUB TOTAL					2,756.65
CUENTAS A VERIFICAR POR DUPLICIDAD					
1	1564	[Redacted]	URBANIZACIÓN SANTA TERESA PASAJE 16-B #46	CONTRIBUYENTE DON MARIO RENE APARICIO MANIFIESTA QUE ESTA CASA NO SE CONSTRUYO Y QUE LA SEÑORA ERA DUEÑA DE LA CASA 47, EN NUESTRO SISTEMA APARECE LA CASA 47 Y 47 B	1,453.01
2	5326	[Redacted]	1 AV. NORTE BARRIO MERCEDES # 22 A	DUPLICADA CON LA CUENTA 12837 A NOMBRE DE MARIA LEONOR HERNÁNDEZ FLORES (EN DICHA CUENTA SE HA FORMALIZADO PLAN DE PAGO)	3,384.61
3	24475	[Redacted]	COMPLEJO URBANO ALTAVISTA, LOS ALMENDROS 2 POL. 6 # 255	DUPLICADA CON LA CUENTA 24411 A NOMBRE DE MANUEL NEFTALI MARTINZ SÁNCHEZ, JOAQUIN MANDARÁ TARJETAS	317.86





Alcaldía Municipal de San Martín



2. SUB TOTAL					5,155.48
Cuentas a verificar por falta de actualización en sistema					
1	4450		CARRETERA A SUCHITOTO KM 20	SE REALIZÓ SEGREGACIÓN SEGÚN CUENTA NO. 21337, PERO NO APARECE RECTIFICACIÓN EN LA CUENTA GENERAL	5,240.63
2	23646	COEXEO EL SALVADOR, S.A. DE C.V.	MUNICIPIO DE SAN MARTIN <i>Quitar 10 \$70!</i>	EL 27 DE NOVIEMBRE DE 2014 PRESENTARON NOTA INFORMANDO QUE LA EMPRESA DIGICEL ADQUIRIO LOS DERECHOS Y OBLIGACIONES, SIN EMBARGO NO SE EFECTUO TRASPASO	5,945.46
3. SUB TOTAL					11,186.09
Cuentas de negocios que ya no se encuentran físicamente en el municipio					
1	10390		CALLE MIGUEL ROMAN PEÑA	NO EXISTE	437.28
2	12666		PROLONGACIÓN 2ª AV. SUR	NO EXISTE	2,390.57
3	12930		1ª AV. NORTE #11 BIS	NO EXISTE	380.89
4	13065		PROLONGACIÓN 2ª AV. SUR KM 18 ½	CUENTA DE INMUEBLE 13064, PROPIETARIA YA FORMALIZÓ PLAN DE PAGO Y PRESENTO A CATASTRO DOCUMENTACIÓN PARA CIERRE	3,579.20
5	13878		COLONIA PROVIDENCIA 1 POL. 6 #11 CARRETERA PANAMERICANA	NO EXISTE	1,761.76
6	13992		COLONIA SAN JOSE	NO EXISTE	258.92
7	14272		CARRETERA PANAMERICANA KM 13 ½	NO EXISTE	2,288.80
8	14313		CARRETERA A PERULAPIA KM 19 ½	NO EXISTE	566.57
9	14340		CARRETERA PANAMERICANA KM 16 CONTIGUO A COLEGIO PANCHO LARA	NO EXISTE	255.91
10	14431		C. 5 COLONIA SAN JOSE 2	NO EXISTE	628.19
11	14432		1ª AV. SUR #4	NO EXISTE	420.10
12	14435		CALLE MIGUEL ROMAN PEÑA	NO EXISTE	1,026.69
13	14440		2ª CALLE ORIENTE Y 2ª AV. SUR LOCAL 6 D	NO EXISTE	1,501.14
14	14444		CALLE MIGUEL ROMAN PEÑA # 5	NO EXISTE	691.55
15	14446		AV. MORAZÁN INTERIOR DEL MERCADO MUNICIPAL	NO EXISTE	1,063.92
16	14451		CENTRO COMERCIAL SAN MARTIN LOCAL # 88	NO EXISTE	1,478.41





Alcaldía Municipal de San Martín



17	14453		CENTRO COMERCIAL SAN MARTIN LOCAL #90	NO EXISTE	3,186.24
18	14457		CENTRO COMERCIAL SAN MARTIN LOCAL #107	NO EXISTE	624.14
19	14459		CENTRO COMERCIAL SAN MARTIN LOCAL #106	NO EXISTE	872.93
20	14469		CENTRO COMERCIAL SAN MARTIN LOCAL #65	NO EXISTE	918.09
21	14488		1ª AVENIDA SUR CASA #18	NO EXISTE	2,589.20
22	14490		CALLE MIGUEL ROMAN PEÑA # 01	NO EXISTE	749.63
23	14495		2ª AV. SUR LOCAL 10	NO EXISTE	877.68
24	14528		INTERIOR DEL MERCADO MUNICIPAL	NO EXISTE	59,672.29
25	14532		AV. MORAZÁN #23	NO EXISTE	2,378.51
26	14546		2ª AV. SUR	NO EXISTE	747.20
27	14565		6ª CALLE PONIENTE #7-A	NO EXISTE	802.02
28	14615		1ª AVENIDA SUR #18	NO EXISTE	407.42
29	14617		1ª AV. NORTE 1	NO EXISTE	1,110.65
30	14619		1ª CALLE PONIENTE #2B	NO EXISTE	317.95
31	14620		1ª CALLE PONIENTE #2B	NO EXISTE	672.18
32	14628		1ª AV. NORTE #7 PORCIÓN A Y B	NO EXISTE	1,123.97
33	14645		2ª AV. SUR #15	NO EXISTE	686.03
34	14646		2ª AV. SUR	NO EXISTE	1,400.34
35	14660		4ª AV. SUR # 6-A	NO EXISTE (SE INSCRIBIÓ OTRA A NOMBRE DE UN SOCIO Y NO SE COBRO ESTA DEUDA)	2,944.11
36	14661		1ª AV. SUR #4	NO EXISTE	665.03
37	14667		1ª AV. SUR #12	NO EXISTE	772.94
38	14787		KM 18 ½	NO EXISTE	16,140.34
39	14817		CARRETERA PANAMERICANA KM. 13 ½ FRENTE A ENTRADA DE	NO EXISTE	18,420.73






Alcaldía Municipal de San Martín



			NUEVOS HORIZONTES		
40	14909		CENTRO COMERCIAL SAN MARTIN LOCAL 110 PTE.	NO EXISTE	780.00
41	15031		4ª AV. SUR #17	NO EXISTE	2,334.40
42	15088		1ª AV. SUR Y CALLE A TONACATEPEQUE	NO EXISTE	356.00
43	15091		1ª AV. SUR Y CALLE A TONACATEPEQUE	NO EXISTE	415.11
44	15095		1ª AV. SUR Y CALLE A TONACATEPEQUE	NO EXISTE	415.11
45	15097		1ª AV. SUR Y CALLE A TONACATEPEQUE	NO EXISTE	410.95
46	15115		INTERSECCIÓN CALLE ANTIGUA A TONACATEPEQUE Y PROLONGACIÓN 1ª AV. SUR	NO EXISTE	2,164.76
47	15125		COLONIA TIERRA VIRGEN C.ANTIGUA REPARTO LOS ANGELES PASAJE 1 #65 URB. NUEVOS HORIZONTES POL. 45 # 2 Y POL. 44 #2	NO EXISTE	10,270.00
48	15181		C. PANAMERICANA KM 16 ½	NO EXISTE	23,471.47
49	15185		4ª CALLE ORIENTE	NO EXISTE	615.09
50	15423		URB. ALTAVISTA POLIGONO 26 CALLE -C# 229	NO EXISTE (SE PRESENTÓ EL DUEÑO ACTUAL DEL INMUEBLE. MANIFIESTA QUE ESTE SR. TIENE LA CLINICA EN OTRO MUNICIPIO)	2,181.77
51	22817		1ª AV. NORTE No. 4	NO EXISTE	420.10
52	23028		1ª SUR # 10-D	NO EXISTE	928.71
53	23537		CALLE MIGUEL ROMAN PEÑA Y 4ª AV. SUR	NO EXISTE	471.31
54	23737		CARRETERA DE ORO KM 9 ½	NO EXISTE	19,488.05
4. SUB TOTAL					201,532.35
TOTAL					220,630.57


 Wendy Jasmín González
 Jefe de Cuentas Corriente







MEMORANDUM 104-11-2019

[Redacted] / Jefa de Catastro

De Lcda. [Redacted] / Jefe de Cuentas Corrientes

Asunto: Informe sobre inconsistencias en Cuenta SIMUS

Fecha 06/11/2019

Reciba un cordial saludo, en relación al trabajo de Depuración de Cuentas, en fecha 20 de junio y 20 de agosto de 2019, remití a la Gerencia General el primer y segundo avance de cuentas a rectificar por el Departamento de Catastro.

Esto con el objetivo de que se realizaran las correcciones pertinentes en tales cuentas, pues, se está realizando un cobro erróneo en concepto de tasas municipales; esto debido a las Reformas de la Ordenanza Reguladora de Tasas por Servicios Municipales, que entró en vigencia en septiembre de 2015, ya que a partir de esas reformas el Departamento de Catastro no elaboró las Resoluciones para rectificar la nueva tarifa.

Se encontraron un total de 199 cuentas de inmuebles baldíos que miden de 200m² a más.

Hasta la fecha no se me ha entregado ningún avance para poder corregir esta deficiencia. Por lo que en esta ocasión remito a usted el listado para que dé seguimiento a lo planteado anteriormente.

Mi obligación y Responsabilidad como jefe de Cuentas Corrientes termina desde el momento que yo informo a la Unidad Correspondiente.

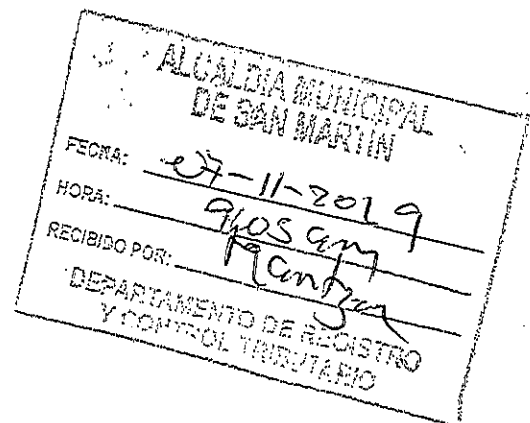
Tal como lo manifestó en su memorándum el día de ayer, como Jefa de Catastro sabrá, de acuerdo a su cronograma de actividades, en que momento realiza las actualizaciones solicitadas.


Remito listado de las cuentas en mención

Cordialmente.



[Redacted]
Jefe de Cuentas Corrientes





LISTADO DE CUENTAS A VERIFICAR

No.	Actividad Económica	Colonia	Cuenta Alcaldía	nombre	medidas	PERIODO DE PAGO	OBSERVACION
1	Baldíos	KM.16 1/2	4841*		440.00	dic-19	
2	Baldíos	KM.16 1/2	23909*		265.56	dic-19	
3	Baldíos	KM.16 1/2	23910*		271.30	dic-19	
4	Baldíos	Col. Santa Fe II	23908*		240.00	may-19	
5	Baldíos	Colonia Anemona I	4651*		369.00	jun-19	
6	Baldíos	Santa Fe	4178*		269.00	dic-19	
7	Baldíos	Col.San José	4331*		317.00	dic-19	
8	Baldíos	Col.San José	4387*		205.00	jun-19	
9	Baldíos	Col. Santa maria III	2799*		210.00	dic-19	
10	Baldíos	Col. Tierra Virgen	3266*		204.00	dic-19	
11	Baldíos	Col. Tierra Virgen	3278*		255.00	ago-19	
12	Baldíos	Col. Tierra Virgen	23656*		383.61	jul-19	
13	Baldíos	Cton. La Palma	7299*		467.91	dic-19	
14	Baldíos	Cton. La Palma	7300*		394.00	dic-19	
15	Baldíos	Col.San Martín de Porres II	12360*		212.00		YA EFECTUO EL TRASPASO A
16	Baldíos	Lot.Las Arligas	5908*		202.00	jul-19	
17	Baldíos	Col.San Luis	12042*		280.00	dic-19	
18	Baldíos	Col.San Luis	12075*		274.63	jun-19	
19	Baldíos	Santa Elena	6782*		350.00	dic-19	
20	Baldíos	Santa Elena	9128*		471.00	dic-19	
21	Baldíos	Santa Elena	9176*		300.00	dic-19	
22	Baldíos	Santa Elena	9247*		700.00	dic-19	
23	Baldíos	Santa Elena	9266*		1,012.00	dic-19	
24	Baldíos	Santa Elena	9271*		1,604.00	dic-19	
25	Baldíos	Santa Elena	9289*		350.00	dic-19	
26	Baldíos	Santa Elena	9311*		350.00	may-19	
27	Baldíos	Santa Elena	9324*		350.00	dic-19	
28	Baldíos	Canton La palma	5790*		668.10	dic-19	
29	Baldíos	Col. La Palma	5417*		237.00	dic-19	YA EFECTUO EL TRASPASO A
30	Baldíos	Col. La Palma	7813*		516.00	dic-19	
31	Baldíos	Col. La Palma	24173*		945.02	may-198	
32	Baldíos	Col. Las Victorias	7516*		2,385.00	ago-19	
33	Baldíos	Col. Las Victorias	7540*		432.00	dic-19	



34	Baldíos	Col. Las Victorias	7555*
35	Baldíos	Col. Las Victorias	23802*
36	Baldíos	Col. Las Victorias II	6345*
37	Baldíos	Lot. San Andres	11259*
38	Baldíos	Lot. San Andres	11394*
39	Baldíos	Lot. San Andres	11417*
40	Baldíos	Lot. San Andres	11419*
41	Baldíos	Col. San José	4350*
42	Baldíos	Col. Tierra Virgen II	14044*
43	Baldíos	Col. San Joaquin	14880*
44	Baldíos	Sta Maria	2886*
45	Baldíos	Santa Elena	9137*
46	Baldíos	Santa Elena	9140*
47	Baldíos	Santa Elena	9216*
48	Baldíos	Santa Elena	9313*
49	Baldíos	CARRETERA DE ORO	24570*
50	Baldíos	Col. Las Victorias II	3737*
51	Baldíos	Lot. San Andres	11462*
52	Baldíos	Col. Santa Fe II	4102*
53	Baldíos	Col. San José	6333*
54	Baldíos	Lot. Los Angeles	10437*
55	Baldíos	Col. Tierra Virgen	3248*
56	Baldíos	Sta Maria	6472*
57	Baldíos	Santa Elena	9173*
58	Baldíos	CARRETERA DE ORO	24568*
59	Baldíos	Col. Las Victorias	7477*
60	Baldíos	Lot. San Martin	6229*
61	Baldíos	Lot. San Andres	11220*
62	Baldíos	Lot. El Caracol	7698*
63	Baldíos	Lot. El Caracol	7722*
64	Baldíos	Lot. El Caracol	23905*
65	Baldíos	Col. Santa Gertrudis	13486*
66	Baldíos	Col. Santa Gertrudis	13528*
67	Baldíos	Col. Santa Gertrudis	13536*
68	Baldíos	Col. Santa Gertrudis	13552*
69	Baldíos	Col. Santa Gertrudis	13586*
70	Baldíos	Col. Santa Gertrudis	13756*
71	Baldíos	Col. Santa Gertrudis	13757*

492.00	may-198	
764.24	dic-19	
457.00	may-19	
280.00	mar-20	
840.00	jun-19	
242.00	jun-19	
280.00	jul-19	
304.00	abr-19	
222.78	jun-19	YA EFECTUO EL TRASPASO A
280.00	jun-19	
210.00	may-19	
350.00	may-19	
350.00	may-19	
350.00	jun-19	
350.00	abr-19	
2,080.30	may-19	COMERCIO
256.00	abr-19	
280.00	abr-19	
250.00	jun-19	
250.00	jun-19	
309.00	jun-19	
255.00	may-19	YA EFECTUO EL TRASPASO A
420.00	mar-19	
350.00	mar-19	
907.37	mar-19	
492.00	mar-19	
350.00	mar-19	
211.81	mar-19	
311.36	oct-14	
235.00	nov-10	
206.13	sep-17	
540.00	dic-18	
283.00	dic-14	
286.00	may-19	
304.00	may-16	
220.00	feb-04	
318.00	nov-10	
230.00	nov-10	



880.00	nov-10	
256.00	jun-19	YA EFECTUO EL TRASPASO A
273.32	nov-10	YA EFECTUO EL TRASPASO A
327.59	jul-14	YA EFECTUO EL TRASPASO A
296.53	jul-18	
377.00	may-17	
231.41	dic-18	
453.57	mar-06	
242.62	sep-13	
265.56	mar-06	
271.03	mar-06	
416.94	dic-15	
216.00	dic-18	
232.44	mar-18	
267.91	feb-16	YA EFECTUO EL TRASPASO A
221.00	dic-18	
211.23	ene-16	
416.00	jun-08	
416.00	may-05	
544.74	ago-18	
6,161.34	dic-11	
224.00	abr-11	
220.00	may-18	
240.00	jun-15	
257.00	may-97	ENLAZADA CON CAESS DEUDA ATRASADA
211.00		
921.00	jun-88	
310.00	sep-18	
332.00	jul-17	
280.00	oct-17	
308.86	jul-18	
134,788.83	feb-12	
280.00	ago-09	
202.00	oct-16	
261.00	feb-17	
255.00	ene-19	

72	Baldíos	Col. Santa Gertrudis	13758*
73	Baldíos	Col. Santa Gertrudis	13846*
74	Baldíos	rb. Nuevos Horizontes II Nor	14754*
75	Baldíos	Com. Valle Las Delicias	21632*
76	Baldíos	San Andres	6697*
77	Baldíos	Col. San Fernando	3065*
78	Baldíos	KM.16 1/2	4840*
79	Baldíos	KM.16 1/2	4842*
80	Baldíos	KM.16 1/2	4843*
81	Baldíos	KM.16 1/2	4846*
82	Baldíos	KM.16 1/2	4847*
83	Baldíos	KM.16 1/2	4849*
84	Baldíos	KM.16 1/2	4852*
85	Baldíos	KM.16 1/2	4853*
86	Baldíos	KM.16 1/2	4854*
87	Baldíos	KM.16 1/2	4855*
88	Baldíos	KM.16 1/2	4858*
89	Baldíos	KM.16 1/2	4917*
90	Baldíos	KM.16 1/2	4928*
91	Baldíos	KM.16 1/2	21722*
92	Baldíos	Col San Martin de Porres I	21779*
93	Baldíos	Col. Santa Fe II	4202*
94	Baldíos	Col. Santa Fe II	4280*
95	Baldíos	Col. Santa Fe II	23906*
96	Baldíos	Colonia Anemona I	4628*
97	Baldíos	Santa Fe	4072*
98	Baldíos	Santa Fe	4179*
99	Baldíos	Col.San José	4351*
100	Baldíos	Col.San José	4357*
101	Baldíos	Col.San José	4389*
102	Baldíos	Lot.Los Angeles	10424*
103	Baldíos	on Las Delicias Calle al Gua	14921*
104	Baldíos	Col. Santa maria III	2819*
105	Baldíos	Col. Santa maria III	3050*
106	Baldíos	Col. Tierra Virgen	3162*
107	Baldíos	Col. Tierra Virgen	3179*



254.00	ene-98
270.00	ene-16
242.21	may-13
216.59	feb-19
459.00	dic-11
255.00	jul-02
373.00	feb-16
255.72	dic-18
224.55	abr-07
357.73	oct-10
201.00	
231.00	ago-13
1,201.32	nov-10
617.25	sep-18
805.74	ago-12
238.10	ene-17
241.00	feb-19
480.00	
269.59	dic-18
210.00	ene-14
276.25	jun-19
214.00	ene-12
204.00	ene-15
541.63	dic-15
499.00	dic-15
778.00	ENLAZADA
280.00	sep-18
245.00	abr-96
235.00	may-18
280.00	mar-18
210.00	dic-18
280.00	dic-19
303.00	dic-18
280.00	dic-18
225.00	dic-09
238.00	dic-18
838.00	dic-16

ENLAZADA CON CAESS
MESES PENDIENTES.

108	Baldíos	Col. Tierra Virgen	3199*
109	Baldíos	Col. Tierra Virgen	3206*
110	Baldíos	Col. Tierra Virgen	3281*
111	Baldíos	Col. Tierra Virgen	3329*
112	Baldíos	Col. Tierra Virgen	3353*
113	Baldíos	Col. Tierra Virgen	3369*
114	Baldíos	Col. Tierra Virgen	3405*
115	Baldíos	Col. Tierra Virgen	3421*
116	Baldíos	Col. Tierra Virgen II	3422*
117	Baldíos	Col. Tierra Virgen II	3458*
118	Baldíos	Cton. La Palma	5412*
119	Baldíos	Cton. La Palma	5767*
120	Baldíos	Cton. La Palma	11279*
121	Baldíos	Cton. La Palma	22936*
122	Baldíos	Urb. Nuevos Horizontes 1	7953*
123	Baldíos	Urb. Nuevos Horizontes 1	21814*
124	Baldíos	Pje. Providencia	4777*
125	Baldíos	Casco Urbano	13109*
126	Baldíos	Col. Las Palmeras	6058*
127	Baldíos	Col. San Martín de Porres II	12398*
128	Baldíos	Lot. Las Artigas	5897*
129	Baldíos	Lot. Las Artigas	5899*
130	Baldíos	Lot. Las Artigas	5900*
131	Baldíos	Lot. Las Artigas	24103*
132	Baldíos	Lot. Las Artigas	24105*
133	Baldíos	Col. Rosalinda	10751*
134	Baldíos	Col. San Luis	12034*
135	Baldíos	Col. San Luis	12151*
136	Baldíos	Col. San Joaquín	6793*
137	Baldíos	Col. San Joaquín	11614*
138	Baldíos	Col. San Joaquín	11624*
139	Baldíos	Col. San Joaquín	11638*
140	Baldíos	Col. San Joaquín	11721*
141	Baldíos	Col. San Joaquín	11735*
142	Baldíos	Col. San Joaquín	11906*
143	Baldíos	Col. San Joaquín	12464*
144	Baldíos	Lot. Tierra Blanca	5808*




145	Baldíos	Col. Marquez	23192*
146	Baldíos	Col. San Carlos	4505*
147	Baldíos	Col. San Carlos	4506*
148	Baldíos	Col. San Carlos	4510*
149	Baldíos	Col. Santa Maria 2	3007*
150	Baldíos	Sta Maria	2320*
151	Baldíos	Sta Maria	2749*
152	Baldíos	Sta Maria	2990*
153	Baldíos	Sta Maria	8882*
154	Baldíos	Sta Maria	15152*
155	Baldíos	Lot. Bosque	4492*
156	Baldíos	Lot. El Milagro	4399*
157	Baldíos	Calle a Perulapia - Suchitotoc	4425*
158	Baldíos	Col. Los Colochos	4540*
159	Baldíos	Col. Los Colochos	4548*
160	Baldíos	Col. Los Colochos	4552*
161	Baldíos	Col. Los Colochos	4553*
162	Baldíos	KM 20 1/2	4417*
163	Baldíos	Santa Elena	9130*
164	Baldíos	Santa Elena	9133*
165	Baldíos	Santa Elena	9150*
166	Baldíos	Santa Elena	9155*
167	Baldíos	Santa Elena	9164*
168	Baldíos	Santa Elena	9166*
169	Baldíos	Santa Elena	9200*
170	Baldíos	Santa Elena	9203*
171	Baldíos	Santa Elena	9211*
172	Baldíos	Santa Elena	9225*
173	Baldíos	Santa Elena	9236*
174	Baldíos	Santa Elena	9272*
175	Baldíos	Santa Elena	9285*
176	Baldíos	Santa Elena	9291*
177	Baldíos	Santa Elena	9309*
178	Baldíos	Santa Elena	9310*
179	Baldíos	Santa Elena	9322*
180	Baldíos	Santa Elena	23653*
181	Baldíos	Santa Elena	23660*
182	Baldíos	Col. La Palma	5290*

236.00	dic-16	ENLAZADA (MESES PENDIENTES)
372.00		
712.00	dic-18	
362.00	feb-19	
280.00	dic-18	
340.00	oct-17	
280.00	sep-15	
280.00	jul-02	
280.00	feb-12	
280.00	ene-07	
314.00	jul-14	
236.00	sep-13	
921.00	ago-11	
1,927.00	oct-08	
1,632.00	sep-96	
789.00	dic-18	
679.00	ene-12	
360.00	ene-16	
264.00	ago-13	
500.00	feb-18	
340.00	jun-17	
350.00	abr-17	
350.00	may-18	
350.00	jun-08	
350.00	dic-15	
350.00	nov-00	
350.00	ene-15	
342.00	ene-18	
350.00	nov-10	
315.00	ene-18	
350.00	dic-18	
247.00	mar-05	
320.00	dic-18	
924.00	may-09	
350.00	may-17	
350.00	feb-17	
350.00	dic-18	
250.00	abr-96	



183	Baldíos	Col. La Palma	5784*
184	Baldíos	Col. La Palma	7755*
185	Baldíos	Col. La Palma	7770*
186	Baldíos	Col. La Palma	7814*
187	Baldíos	Col. La Palma	7820*
188	Baldíos	Col. Las Victorias	7543*
189	Baldíos	Col. Las Victorias	7561*
190	Baldíos	Km. 15	14922*
191	Baldíos	Lot. Apulo-Apancino	10311*
192	Baldíos	Lot. San Martin	6281*
193	Baldíos	Lot. La Castellana	10098*
194	Baldíos	Lot. San Andres	10328*
195	Baldíos	Lot. San Andres	11213
196	Baldíos	Lot. San Andres	11402*
197	Baldíos	Lot. San Andres	11522*
198	Baldíos	Lot. San Andres	11552*
199	Baldíos	Lot. San Andres	23810*

697.00	dic-19	
401.00	mar-16	
250.00	abr-14	
491.38	ene-18	
227.46	dic-18	
672.00	nov-10	
280.00	dic-18	
43,916.30	feb-12	
28,000.00	ene-10	
350.00	ene-13	
210.00	abr-12	
282.35	ago-16	
291.79	mar-18	
420.00	dic-18	
291.71	may-15	
280.00	ene-13	
223.41	ago-15	






**DETALLE DE INGRESOS DE TASAS MUNICIPALES POR MEDIO DE COBROS EN LAS COMPAÑÍAS
CAESS , DELSUR E IPL DE ENERO 2018 A JUNIO 2021**



AÑO 2018	COMPAÑÍA	MONTO RECAUDADO	TOTAL
ENERO	CAESS	\$ 39,759.55	\$ 60,676.50
	DELSUR	\$ 19,614.00	
	IPL	\$ 1,302.96	
FEBRERO	CAESS	\$ 37,325.95	\$ 57,038.43
	DELSUR	\$ 18,570.53	
	IPL	\$ 1,141.95	
MARZO	CAESS	\$ 32,988.91	\$ 53,168.08
	DELSUR	\$ 19,071.10	
	IPL	\$ 1,108.07	
ABRIL	CAESS	\$ 40,458.04	\$ 61,347.92
	DELSUR	\$ 19,786.05	
	IPL	\$ 1,103.83	
MAYO	CAESS	\$ 44,192.69	\$ 64,846.73
	DELSUR	\$ 19,519.22	
	IPL	\$ 1,134.82	
JUNIO	CAESS	\$ 36,962.90	\$ 57,628.59
	DELSUR	\$ 19,520.56	
	IPL	\$ 1,145.13	
JULIO	CAESS	\$ 40,779.70	\$ 61,462.33
	DELSUR	\$ 19,543.32	
	IPL	\$ 1,139.31	
AGOSTO	CAESS	\$ 39,914.74	\$ 60,105.90
	DELSUR	\$ 19,119.86	
	IPL	\$ 1,071.30	
SEPTIEMBRE	CAESS	\$ 36,210.67	\$ 56,205.40
	DELSUR	\$ 18,973.16	
	IPL	\$ 1,021.57	
OCTUBRE	CAESS	\$ 42,115.54	\$ 62,317.84
	DELSUR	\$ 19,180.78	
	IPL	\$ 1,021.52	
NOVIEMBRE	CAESS	\$ 38,706.98	\$ 58,648.21
	DELSUR	\$ 18,880.51	
	IPL	\$ 1,060.72	
DICIEMBRE	CAESS	\$ 39,372.23	\$ 60,217.08
	DELSUR	\$ 19,852.35	
	IPL	\$ 992.51	

	\$ 713,663.01
--	---------------



AÑO 2019	COMPAÑÍA	MONTO RECAUDADO	TOTAL
ENERO	CAESS	\$ 42,834.49	\$ 63,083.04
	DELSUR	\$ 19,020.44	
	IPL	\$ 1,228.11	
FEBRERO	CAESS	\$ 35,654.36	\$ 55,556.12
	DELSUR	\$ 18,811.43	
	IPL	\$ 1,090.33	
MARZO	CAESS	\$ 37,991.92	\$ 58,578.45
	DELSUR	\$ 19,483.23	
	IPL	\$ 1,103.30	
ABRIL	CAESS	\$ 39,006.54	\$ 59,510.59
	DELSUR	\$ 19,461.33	
	IPL	\$ 1,042.72	
MAYO	CAESS	\$ 41,190.93	\$ 61,731.77
	DELSUR	\$ 19,419.71	
	IPL	\$ 1,121.13	
JUNIO	CAESS	\$ 34,221.78	\$ 54,196.73
	DELSUR	\$ 18,979.90	
	IPL	\$ 995.05	
JULIO	CAESS	\$ 40,909.84	\$ 61,514.22
	DELSUR	\$ 19,554.32	
	IPL	\$ 1,050.06	
AGOSTO	CAESS	\$ 38,510.81	\$ 58,716.66
	DELSUR	\$ 19,185.06	
	IPL	\$ 1,020.79	
SEPTIEMBRE	CAESS	\$ 37,034.74	\$ 56,836.15
	DELSUR	\$ 18,765.76	
	IPL	\$ 1,035.65	
OCTUBRE	CAESS	\$ 38,756.42	\$ 58,807.95
	DELSUR	\$ 18,977.96	
	IPL	\$ 1,073.57	
NOVIEMBRE	CAESS	\$ 38,659.74	\$ 58,191.38
	DELSUR	\$ 18,496.78	
	IPL	\$ 1,034.86	
DICIEMBRE	CAESS	\$ 41,551.50	\$ 61,689.88
	DELSUR	\$ 19,259.35	
	IPL	\$ 879.03	



TOTAL ANUAL		\$ 708,412.94
-------------	--	---------------




AÑO 2020	COMPAÑÍA	MONTO RECAUDADO	TOTAL
ENERO	CAESS	\$ 39,805.80	\$ 59,797.23
	DELSUR	\$ 18,824.21	
	IPL	\$ 1,167.22	
FEBRERO	CAESS	\$ 35,169.40	\$ 55,401.92
	DELSUR	\$ 19,054.07	
	IPL	\$ 1,178.45	
MARZO	CAESS	\$ 34,793.64	\$ 51,238.74
	DELSUR	\$ 15,414.81	
	IPL	\$ 1,030.29	
ABRIL	CAESS	\$ 34,581.77	\$ 52,228.42
	DELSUR	\$ 16,777.02	
	IPL	\$ 869.63	
MAYO	CAESS	\$ 33,739.68	\$ 50,503.38
	DELSUR	\$ 15,936.26	
	IPL	\$ 827.44	
JUNIO	CAESS	\$ 31,743.96	\$ 47,531.18
	DELSUR	\$ 14,667.48	
	IPL	\$ 11,197.74	
JULIO	CAESS	\$ 38,312.66	\$ 59,616.36
	DELSUR	\$ 20,149.42	
	IPL	\$ 1,154.28	
AGOSTO	CAESS	\$ 36,756.29	\$ 56,730.49
	DELSUR	\$ 19,019.81	
	IPL	\$ 954.39	
SEPTIEMBRE	CAESS	\$ 33,738.69	\$ 54,190.70
	DELSUR	\$ 19,362.80	
	IPL	\$ 1,089.21	
OCTUBRE	CAESS	\$ 39,318.41	\$ 59,441.94
	DELSUR	\$ 19,114.81	
	IPL	\$ 1,008.72	
NOVIEMBRE	CAESS	\$ 34,873.39	\$ 52,914.38
	DELSUR	\$ 17,029.11	
	IPL	\$ 1,011.88	
DICIEMBRE	CAESS	\$ 42,068.76	\$ 62,508.73
	DELSUR	\$ 19,520.18	
	IPL	\$ 919.79	


TOTAL ANUAL			\$ 662,103.47
-------------	--	--	---------------



AÑO 2021	COMPAÑÍA	MONTO RECAUDADO	TOTAL
ENERO	CAESS	\$ 38,739.86	\$ 59,428.29
	DELSUR	\$ 19,500.03	
	IPL	\$ 1,188.39	
FEBRERO	CAESS	\$ 37,013.79	\$ 56,936.86
	DELSUR	\$ 18,788.26	
	IPL	\$ 1,134.81	
MARZO	CAESS	\$ 42,422.54	\$ 63,810.32
	DELSUR	\$ 20,365.34	
	IPL	\$ 1,022.43	
ABRIL	CAESS	\$ 39,770.01	\$ 60,012.33
	DELSUR	\$ 19,154.86	
	IPL	\$ 1,087.76	
MAYO	CAESS	\$ 39,266.25	\$ 60,140.33
	DELSUR	\$ 19,828.33	
	IPL	\$ 1,045.75	
JUNIO	CAESS	\$ 37,366.77	\$ 57,815.90
	DELSUR	\$ 19,262.43	
	IPL	\$ 1,186.70	



TOTAL DE ENERO A JUNIO		\$ 358,144.03
------------------------	--	---------------





MEMORANDUM 48-11-2018

Para: [REDACTED] / Jefe de Recursos Humanos

De: [REDACTED] / Cuentas Corrientes

Asunto: Informe

Fecha 15/11/2018

.....

Reciba un cordial saludo, el motivo del presente es para informarle durante el periodo del 12 de noviembre de 2018 hasta el 24 de enero de 2019 haré uso de permiso de lactancia en horario de 3:00 pm a 4:00 pm

Atentamente,



[REDACTED]

Cuentas Corrientes

15-11-18
3:06 pm
Hicang



Alcaldía Municipal de San Martín



2. RIESGO Y TIPO DE TRABAJADOR

Enfer. Común Enfer. Profes. Enfer. Común Accid. de Trab. **Maternidad** **3. TIPO DE INCAPACIDAD** Inicial Prórroga

4. NOMBRE DEL AS [REDACTED]

5. NÚMERO DE IDENTIFICACIÓN # 112-00-2439

DÚI CARNE AFILIACIÓN MINORIDAD

6. SEXO 1M 2F

7. TELÉFONO DE ASEGURADO O PARIENTE [REDACTED] **TELÉFONO PATRONAL** [REDACTED] **MUNICIPIO** SAN SALVADOR, SAN MARTÍN

8. OCUPACIÓN JEFE DE CUENTAS CORRIENTES

9. DIRECCIÓN DEL ASEGURADO [REDACTED] **DEPARTAMENTO** [REDACTED] **MUNICIPIO** [REDACTED]

10. NOMBRE DEL PATRONO Municipio de San Martín

11. No. PATRONAL 801990373

12. PERÍODO DE INCAPACIDAD DESDE

E	F	M	A	A	B	A	R	R	Y	J	U	J	A	S	O	N	D	I	C											
1	2	3	4	5	6	7	8	9	10	11	12	13	14	15	16	17	18	19	20	21	22	23	24	25	26	27	28	29	30	31

HASTA

E	F	M	A	A	B	A	R	R	Y	J	U	J	A	S	O	N	D	I	C											
1	2	3	4	5	6	7	8	9	10	11	12	13	14	15	16	17	18	19	20	21	22	23	24	25	26	27	28	29	30	31

TOTAL DE DÍAS (EN NÚMEROS) 112 (EN LETRAS) ciento doce

13. FECHA DE EXPEDICIÓN 27 JUL 2018

14. FECHA DE ACCIDENTE 24 07 18

15. NOMBRE Y CÓDIGO DEL MÉDICO Dra. María Anabelia Castillo Acuña DOCTORA EN MEDICINA 17208

16. FIRMA DEL MÉDICO RESPONSABLE [Signature]

17. NOMBRE Y CATEGORÍA DEL ATENDIDO Síndico Ejecutivo

18. No. Bo. DIRECTOR U.M. (30 DÍAS O MÁS) [Stamp]

19. DIAGNÓSTICO Aterioartrio pato ó mo abdominal

EL REFERIDO DOCUMENTO SE ENCUENTRA EN VERSION PUBLICA POR CONTENER DATOS CONFIDENCIALES DE LOS CONTRIBUYENTES Y LOS FUNCIONARIOS PUBLICOS DE CONFORMIDAD AL ARTICULO 30 DE LA LAIP Y RESOLUCION NU 129-A-2020 DEL INSTITUTO DE ACCESO A LA INFORMACION PUBLICA.