

AUTORIDAD SALVADOREÑA DEL AGUA

SUBDIRECCION DE GESTION TERRITORIAL



**INFORME DE INTERVENCIONES
TERRITORIALES PRIMER TRIMESTRE
ENERO – MARZO 2024**

La Autoridad Salvadoreña del Agua a través de la subdirección de Gestión Territorial, socializa la Ley General de Recursos Hídricos a lo largo de todo el territorio salvadoreño, llegando a las diferentes comunidades, instituciones y organizaciones con el objetivo de dar a conocer y socializar la Ley General del Recurso Hídrico, el levantamiento de ubicación de las diferentes fuentes de abastecimiento de agua de las comunidades, asesoramiento legal y asesoría para la acreditación de las juntas de agua en el Registro Nacional de Recursos Hídricos de la Autoridad Salvadoreña del Agua, así como la asistencia a diferentes denuncias hechas por parte de la ciudadanía con asesoría legal y mediación en conflictos hídricos.

A continuación, se presenta un resumen de las diferentes intervenciones realizadas por la subdirección de gestión territorial:

La actuación de la subdirección de gestión territorial es en las tres zonas de cuencas que conforman el territorio salvadoreño, a partir de esto se muestra el resumen de las intervenciones que se han realizado en el primer trimestre del año 2024.

Intervenciones territoriales por zona de cuenca, periodo Enero - Marzo 2024		
Zona de Cuenca Hidrográfica	Porcentaje	Intervenciones por cuenca Hidrográfica
Z.1 Rio Lempa	35.68	81
Z.2 La Paz-Jaltepeque	55.95	127
Z.3 Jiquilisco-Goascorán	8.37	19
Compartidas	0	0
TOTAL	100	227

Cuadro 1. Intervenciones territoriales, por zona de cuenca.

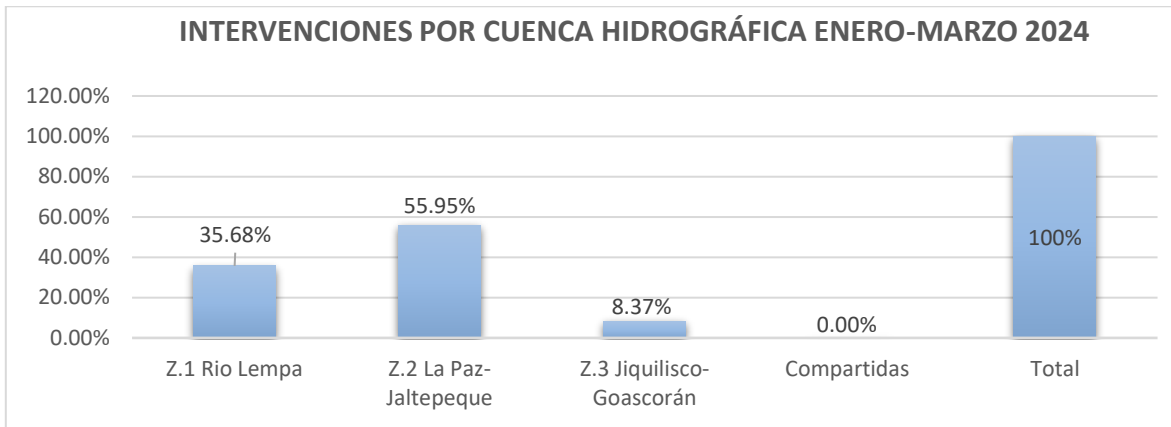


Gráfico 1. Intervenciones territoriales, por zona de cuenca.

Intervenciones por departamento.

Los abordajes territoriales permiten tener un panorama de intervención tal, que permite programar intervenciones para las tres zonas de cuenca de nuestro país. Las actividades detalladas corresponden a las realizadas en el primer trimestre del año 2024.

Intervenciones por departamento, periodo Enero - Marzo 2024			
Departamento	porcentaje	Zona de cuenca	Cantidad
Ahuachapán	11.90%	2	27
Cuscatlán	2.21%	1	5
La Libertad	17.63%	1,2	40
La Paz	3.08%	2	7
La Unión	3.96%	3	9
Morazán	1.77%	3	4
San Miguel	2.21%	3	5
San Salvador	13.24%	1,2	30
San Vicente	5.63%	1,2	13
Santa Ana	10.58%	1	24
Sonsonate	19.83%	2,3	45
Usulután	1.33%	3	3
Chalatenango	4.42%	1	10
Cabañas	2.21%	1	5
TOTAL	100.00%		227

Cuadro 2. Intervenciones por departamento

Centro Financiero Gigante, Torre E, Nivel 8, sobre 65 avenida sur y pasaje N°1, San Salvador, El Salvador, Centro América.

Teléfono: (503) 2521-9800, Fax (503) 2521-9827

www.asa.gob.sv

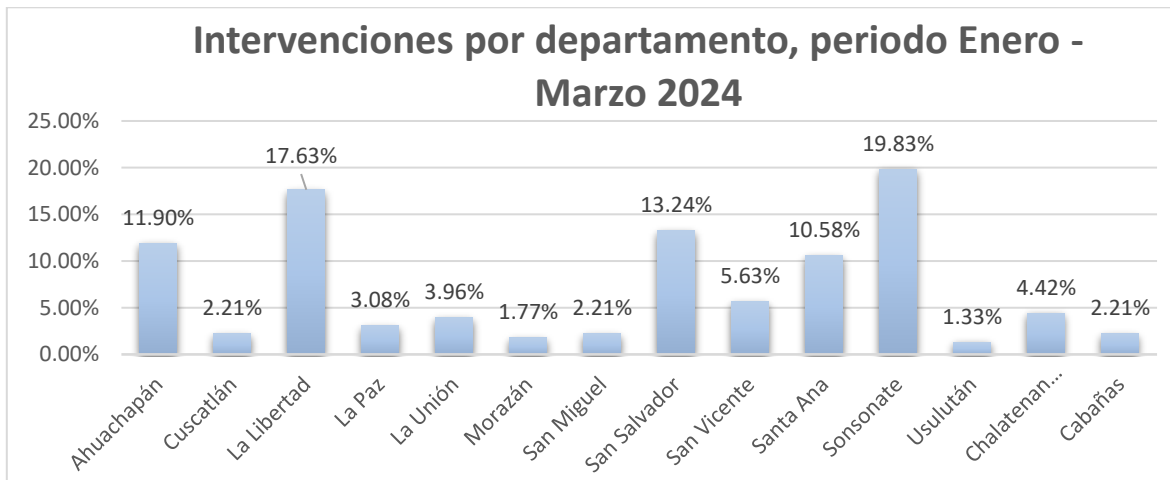


Gráfico 2. Intervenciones por departamento

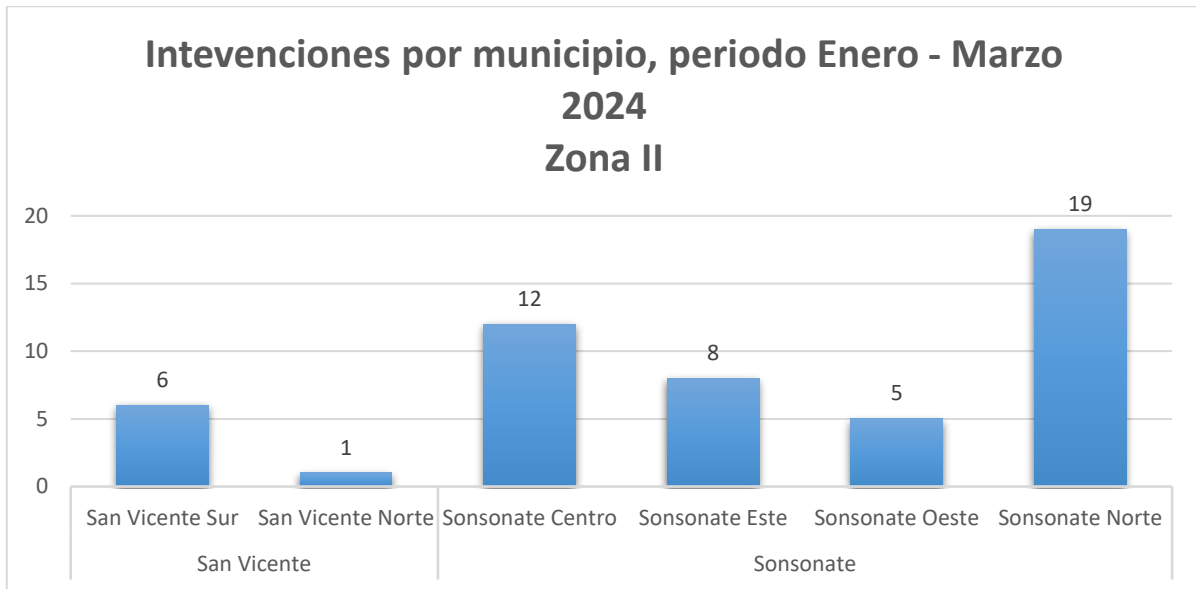
Intervenciones por municipio.

Se detalla a continuación la cantidad de intervenciones que se han realizado en los diferentes municipios de los departamentos abordados, categorizados por la zona de cuenca a la que pertenecen, detallando además la nueva composición política en la que se ha dividido El Salvador.

Intervenciones por municipio, Zona II			
Departamento	Municipio	Cantidad	Zona de cuenca
San Vicente	San Vicente Sur	6	2
	San Vicente Norte	1	2
Sonsonate	Sonsonate Centro	12	2
	Sonsonate Este	8	2
	Sonsonate Oeste	5	2
	Sonsonate Norte	19	2

Ilustración 1

Cuadro 3. Intervenciones por municipio. Zona II



Cuadro 3. Intervenciones por municipio. Zona II

Intervenciones por municipio. Zona II			
Departamento	Municipio	Cantidad	Cuenca
Ahuachapán	Ahuachapán centro	11	2
	Ahuachapán sur	13	2
La Libertad	La Libertad Centro	3	2
	La Libertad Este	18	2
	La Libertad Oeste	3	2
	La Libertad Costa	4	2
	La Libertad Norte	1	1
La Paz	La Paz Centro	2	2
	La Paz Oeste	5	2

Cuadro 3. 1 Intervenciones por municipio Zona II

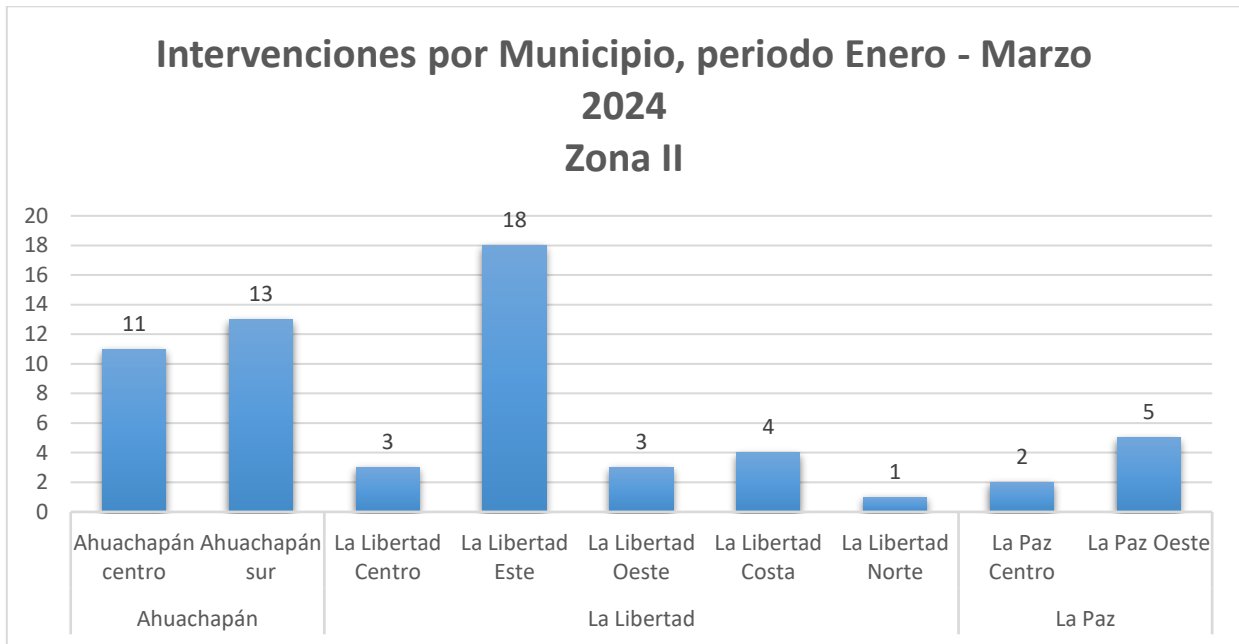


Gráfico 3.1 Intervenciones por Municipio. Zona II

Intervenciones por Municipio, Zona I			
Departamento	Municipio	Cantidad	cuenca
Cuscatlán	Cuscatlán Norte	4	1
	Cuscatlán Sur	1	1
San Salvador	San Salvador Centro	19	1
	San Salvador Sur	9	1
	San Salvador Oeste	1	1
Santa Ana	Santa Ana Oeste	13	1
	Santa Ana Este	3	1
	Santa Ana Norte	5	1
	Santa Ana Centro	3	1
Usulután	Usulután Este	3	1

Cuadro 3.2 Intervenciones por municipio. Zona I

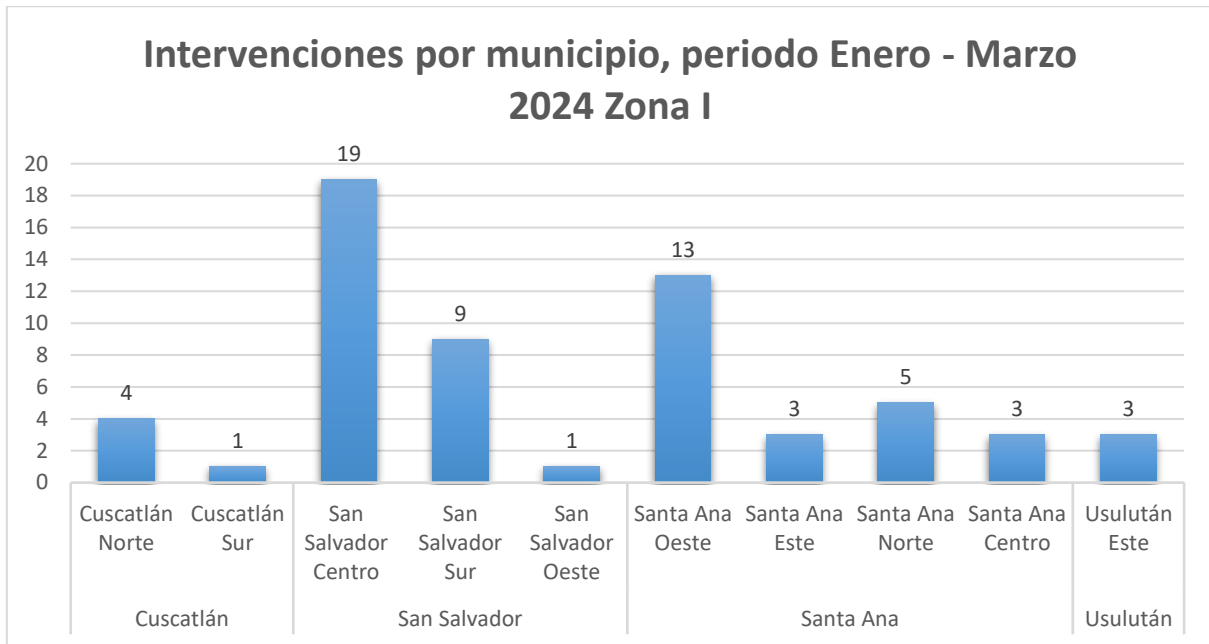


Gráfico 3.2 Intervenciones por municipio. Zona I

Intervenciones por municipio, Zona III			
Departamento	Municipio	Cantidad	cuenca
La Unión	La Unión Norte	5	3
	La Unión Sur	4	3
Morazán	Morazán Sur	4	3
San Miguel	San Miguel Centro	2	3
	San Miguel Norte	3	3
Usulután	Usulután Este	1	3

Cuadro 3.3 Intervenciones por departamento. Zona III

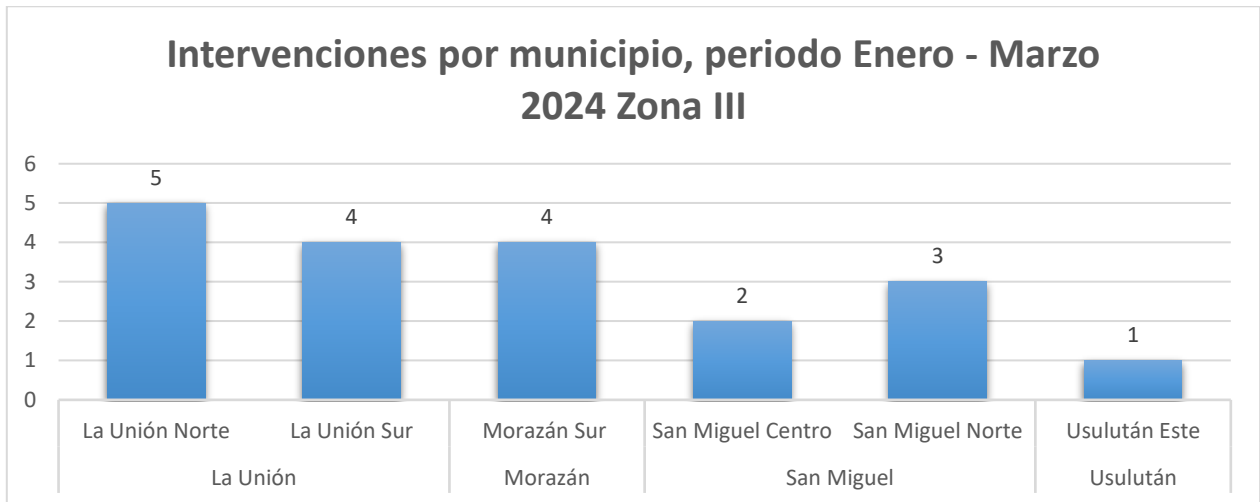


Gráfico 3.3 Intervenciones por municipio. Zona III

Intervenciones en Oficinas Centrales.

La subdirección de gestión territorial también ha abordado a personas que llegan a las instalaciones de la institución, de diferentes partes del país en representación de las comunidades o juntas de agua, para ser asesorados tanto de manera jurídica, de socialización de la ley o para la atención de denuncias.

A continuación, se presenta la información de las atenciones realizadas en oficinas:

Intervenciones en oficinas centrales					
Departamento	Entrega de acreditación	Atención de denuncias	Socialización de la ley	Asesoría	mediación
Morazán	1	-	-	-	-
San Miguel	1	-	-	-	-
San Salvador	-	2	-	1	-
Ahuachapán	1	-	-	-	-
Chalatenango	-	1	-	-	-
La Libertad	1	1	-	-	-
Cabañas	-	1	-	-	-
Usulután	-	-	-	-	1

Cuadro 4. Intervenciones en oficinas centrales.

Centro Financiero Gigante, Torre E, Nivel 8, sobre 65 avenida sur y pasaje N°1, San Salvador, El Salvador, Centro América.

Teléfono: (503) 2521-9800, Fax (503) 2521-9827
www.asa.gob.sv



Gráfico 4. Intervenciones en oficinas centrales.

Actividades realizadas por departamento.

Detalle de las actividades realizadas por la unidad de Gestión Territorial y separadas por categoría. Dichas intervenciones se visualizan por departamento y el período en que se realizaron y que corresponden al primer trimestre del año 2024.

Actividades realizadas por departamento	
Departamento	Socialización
Ahuachapán	4
Cuscatlán	1
Chalatenango	3
La Libertad	4
La Paz	1
La Unión	0
Morazán	1
San Miguel	0
San Salvador	3
San Vicente	1
Santa Ana	5
Sonsonate	6
Usulután	1
TOTAL	30

Cuadro 5. Actividades realizadas por departamento. Socialización de la ley LGRH

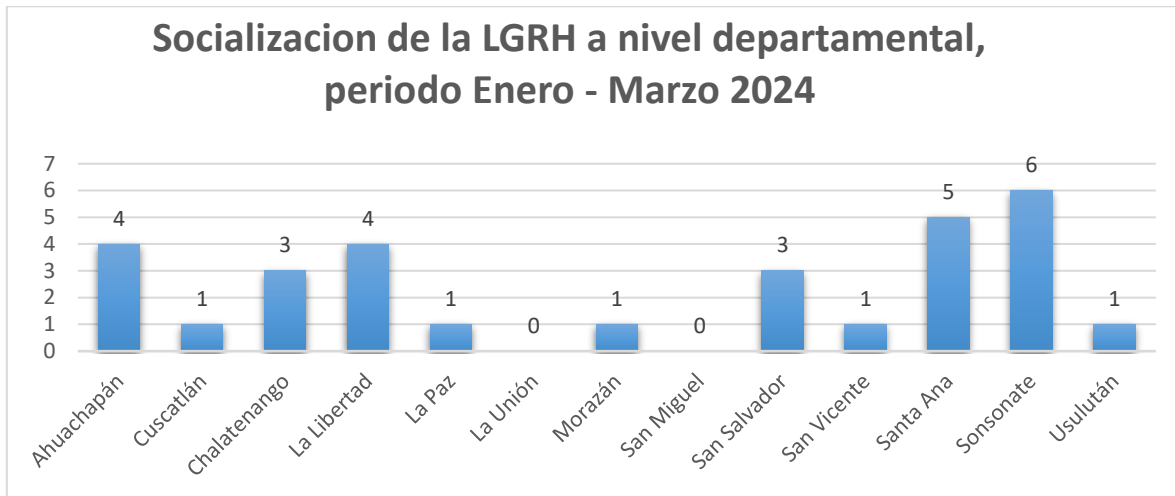


Grafico 5. Actividades realizadas por departamento. Socialización de la ley LGRH

En el grafico anterior se reporta el total de las socializaciones de la ley que se han realizado en los primeros tres meses del año 2024, teniendo como público meta las diferentes juntas de agua de las comunidades que lo solicitan, así como también; aquellas que a partir de contactos previos se realizaron las gestiones para el abordaje como tal.

Actividades realizadas por departamento	
Departamento	Georreferenciación
Ahuachapán	3
Cuscatlán	0
Chalatenango	1
La Libertad	6
La Paz	1
La Unión	0
Morazán	0
San Miguel	1
San Salvador	3
San Vicente	3
Santa Ana	5
Sonsonate	4
Usulután	0
TOTAL	27

Cuadro 6. Actividades realizadas por departamento. Georreferenciación de fuentes de agua.

Centro Financiero Gigante, Torre E, Nivel 8, sobre 65 avenida sur y pasaje N°1, San Salvador, El Salvador,
Centro América.

Teléfono: (503) 2521-9800, Fax (503) 2521-9827
www.asa.gob.sv

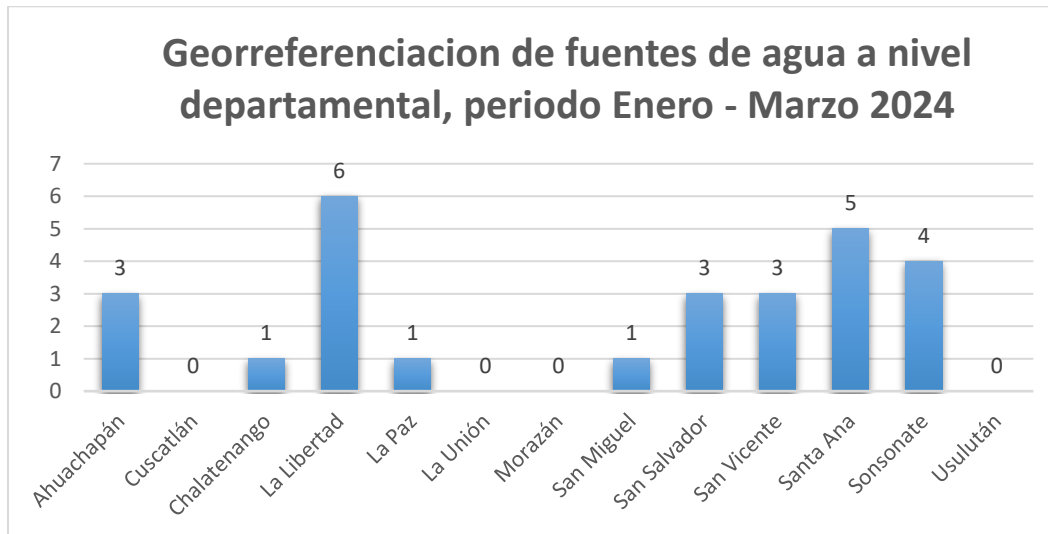


Gráfico 6. Actividades de georreferenciación de fuentes de agua realizadas por departamento.

El gráfico muestra la cantidad de georreferenciaciones por departamento realizadas en el primer trimestre 2024.

Actividades realizadas por departamento	
Departamento	Asesoría Legal
Ahuachapán	2
Cuscatlán	-
Chalatenango	-
La Libertad	4
La Paz	-
La Unión	-
Morazán	-
San Miguel	-
San Salvador	-
San Vicente	-
Santa Ana	6
Sonsonate	4
Usulután	-
TOTAL	16

Cuadro 7. Actividades realizadas por departamento. Asesorías Legales.



Gráfico 7. Actividades realizadas por departamento. Asesorías Legales.

La actividad de asesorías legales se refiere a las intervenciones que realiza la subdirección de gestión territorial mediante denuncias o solicitudes de intervención en materia legal. En el gráfico se muestra dicha actividad para el período del primer trimestre del año 2024.

Actividades realizadas por departamento	
Departamento	Denuncia
Ahuachapán	7
Cuscatlán	0
Chalatenango	3
La Libertad	12
La Paz	2
Cabañas	2
La Unión	2
Morazán	0
San Miguel	2
San Salvador	12
San Vicente	4
Santa Ana	2
Sonsonate	9
Usulután	0
TOTAL	57

Cuadro 8. Actividades realizadas por departamento. Denuncias ciudadanas.

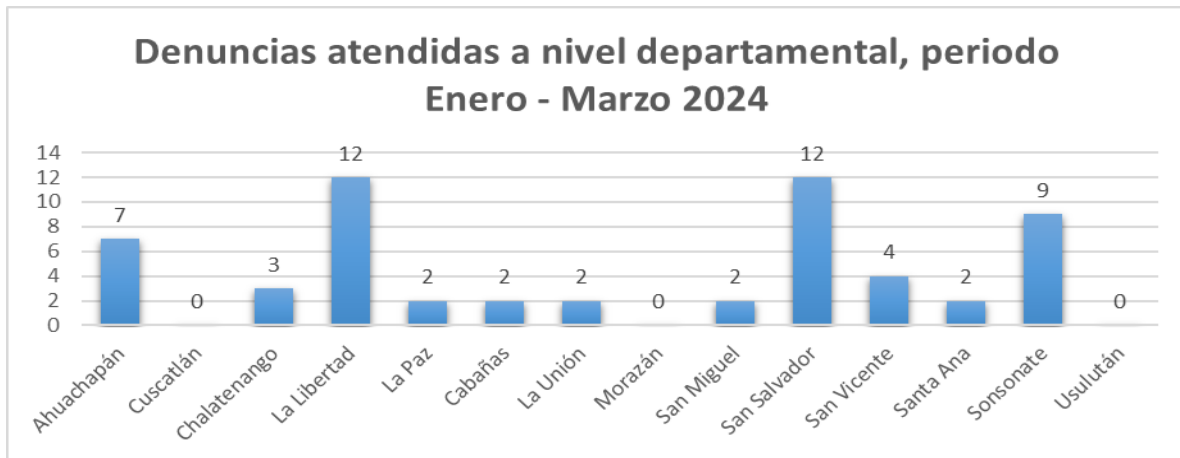


Gráfico 8. Actividades realizadas por departamento. Denuncias ciudadanas

Las denuncias ciudadanas en la que la subdirección de gestión territorial ha intervenido se muestran en el gráfico anterior, donde se muestra la cantidad de denuncias atendidas por departamento realizado en este primer trimestre del año 2024.

Actividades realizadas por departamento	
Departamento	Acreditación
Ahuachapán	1
Cuscatlán	1
Chalatenango	2
La Libertad	1
La Paz	1
La Unión	2
Morazán	1
San Miguel	1
San Salvador	5
San Vicente	0
Santa Ana	1
Sonsonate	6
Usulután	2
Cabañas	1
TOTAL	19

Cuadro 9. Actividades realizadas por departamento. Acreditación de Juntas de agua.

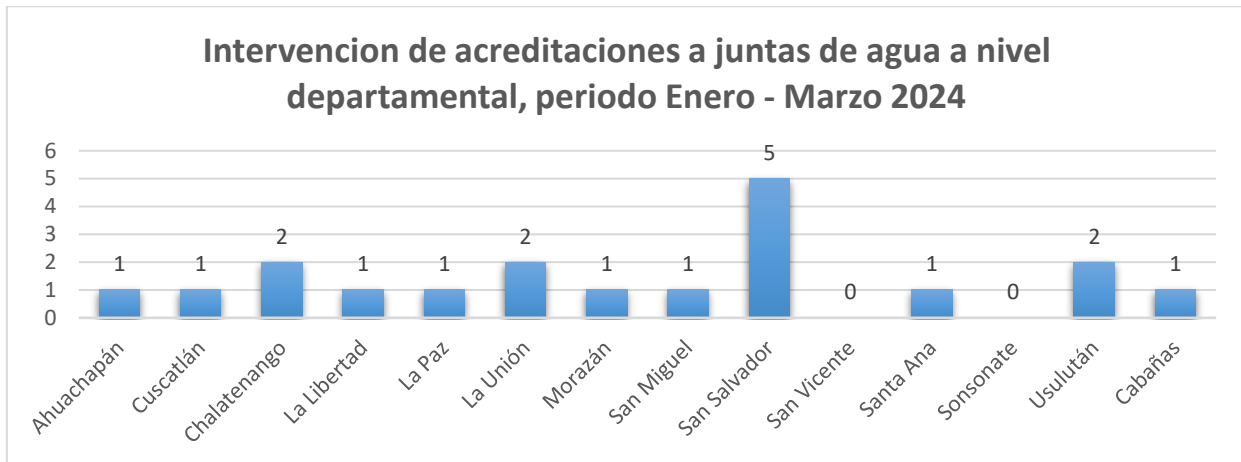


Gráfico 9. Actividades realizadas por departamento. Acreditación de Juntas de agua.

En cuanto a las acreditaciones, las cuales la subdirección de gestión territorial ha hecho entrega in situ su respectiva acreditación a las diferentes juntas de agua que han realizado este proceso. La gráfica muestra dicha actividad y reflejada para el primer trimestre del año 2024.