



**RNRH-IPUN-02-24-0009/FORM#1994
INSCRIPCIÓN DE PUNTERAS**

La Autoridad Salvadoreña del Agua (ASA), San Salvador, a las once horas con veintiocho minutos del día catorce de mayo de dos mil veinticuatro, Visto el trámite de INSCRIPCIÓN DE PUNTERAS, promovido por AGROINDUSTRIAL EL PARAISAL, SOCIEDAD ANÓNIMA DE CAPITAL VARIABLE que se abrevia COAGRI, S.A. DE C.V., en un inmueble propiedad de LA SERENA, SOCIEDAD ANÓNIMA DE CAPITAL VARIABLE, ubicado en el domicilio de CASERÍO LA ESTRECHURA, DISTRITO DE SAN MIGUEL, MUNICIPIO DE SAN MIGUEL CENTRO, DEPARTAMENTO DE SAN MIGUEL, y

CONSIDERANDO:

- I. Que en razón de haber presentado el formulario de solicitud de Inscripción de Punteras y que, mediante resolución del día catorce de febrero de dos mil veinticuatro, el Registrador Nacional de Recursos Hídricos, admitió la solicitud de inscripción de punteras presentada por AGROINDUSTRIAL EL PARAISAL, SOCIEDAD ANÓNIMA DE CAPITAL VARIABLE que se abrevia COAGRI, S.A. DE C.V.

POR TANTO, de conformidad a los considerandos anteriores y a lo dispuesto en los Artículos 57, 59, 61 y 169 de la Ley General de Recursos Hídricos, SE RESUELVE:

1. **OTORGAR LA INSCRIPCIÓN DE DOS PUNTERAS, a LA SERENA, SOCIEDAD ANÓNIMA DE CAPITAL VARIABLE, en un inmueble ubicado en CASERÍO LA ESTRECHURA, DISTRITO DE SAN MIGUEL, MUNICIPIO DE SAN MIGUEL CENTRO, DEPARTAMENTO DE SAN MIGUEL.**

Forma parte integrante de la presente Resolución y por consiguiente de obligatorio cumplimiento el titular del inmueble, el contenido del Dictamen Técnico de fecha ocho de marzo de dos mil veinticuatro, que incluye las recomendaciones consistentes en: "*VI. RECOMENDACIONES Con base en la revisión técnica, se RECOMIENDA realizar la inscripción de los pozos solicitada por AGROINDUSTRIAL EL PARAISAL, SOCIEDAD ANÓNIMA DE CAPITAL VARIABLE, en el inmueble propiedad de LA SERENA, SOCIEDAD ANÓNIMA DE CAPITAL VARIABLE, ubicado en Caserío La Estrechura, Municipio y Departamento de San Miguel, tomando como referencia las coordenadas geográficas de los pozos indicados en Tabla 1, bajo las condiciones que se indican en el siguiente apartado.*"; y bajo las condiciones de estricto cumplimiento: "*VII. CONDICIONES DE ESTRICTO CUMPLIMIENTO 1. Para poder desarrollar la explotación de los pozos, la solicitante deberá obtener la Autorización de Uso y Aprovechamiento del Recurso Hídrico, conforme a lo dispuesto en los artículos 35 al 40 y 69 y siguientes de la Ley General de Recursos Hídricos. 2. Obtener el punto geodésico de cada uno de los pozos perforados de al menos 5 mm de error, usando un GPS de doble frecuencia en coordenadas WGS84 geográficas (grados decimales) y en formato EPSG 4326, información que deberá presentar junto al trámite de autorización de los pozos del numeral anterior. 3. Instalar un macromedidor y remitir mensualmente los datos de consumo a la dirección <https://www.asa.gob.sv/canones/>. 4. Hacer del conocimiento a la Autoridad Salvadoreña del Agua sobre cualquier actualización o modificación de la información referente a sus datos personales, medios técnicos de comunicación o posesión del inmueble donde se encuentran los pozos, a efecto de mantener los registros vigentes. 5. Determinar la capacidad abatimiento y habilidad de producción a largo plazo de los pozos, mediante la realización de una prueba de aforo a caudal constante y continuo de al menos 48 horas. Además de entregar a la ASA un informe el cual incluya la determinación de los siguientes parámetros: 1. Profundidad, 2. Nivel estático, 3. Nivel dinámico, 4. Diámetro del pozo, 5. Diámetro de descarga, 6. Diámetro de revestimiento, 7. Potencia de la bomba, 8. Caudal de prueba, 9. Duración de la prueba, 10. Coeficiente de almacenamiento por el método de Theis, 11. Transmisividad por el método de Logan, 12. Caudal máximo de explotación y recomendado, 13. Radio de influencia por el método de Theis, y 14. Calidad del agua/Químico-Biológico.*". "El incumplimiento de cualquiera de las

recomendaciones contenidas en el presente dictamen, podrían suponer el cometimiento de uno o varias infracciones de las constituidas en la Ley General de Recursos Hídricos, quedando facultada esta Institución, para promover los procedimientos administrativos correspondientes."

2. Se hace del conocimiento al titular que de conformidad al artículo 81 de la Ley General de Recursos Hídricos, podrá recurrir de la presente resolución, interponiendo recurso de reconsideración, dentro del plazo de diez días hábiles contados a partir del día siguiente al de la notificación de la resolución.
3. Se advierte al titular que, al día siguiente de notificado del otorgamiento de Asiento de Inscripción del Pozo, tiene **10 días hábiles como máximo para presentar e iniciar el trámite de Autorización de Uso y Aprovechamiento Aguas Subterráneas.**
4. Inscribase en el Registro Nacional de los Recursos Hídricos, el pozo a favor del titular.

COMUNÍQUESE.


Registrador Nacional de los Recursos Hídricos
Autoridad Salvadoreña del Agua

LIC. ARGUEL LEZIO PERDOMINO GUTIÉRREZ
REGISTRADOR ASA

RNRH-IPUN-02-24-0009/FORM#1994



REGISTRO NACIONAL DE LOS RECURSOS HIDRICOS DE LA AUTORIDAD SALVADOREÑA DEL AGUA, distrito de San Salvador y Capital de la República, municipio de San Salvador Centro, a las diez horas con cinco minutos del día veintitrés de mayo de dos mil veinticuatro.

Habiendo cumplido con los requisitos establecidos en el Artículo 169 de la Ley General de Recursos Hídricos, **el suscrito Registrador Nacional de los Recursos Hídricos ORDENA: INSCRÍBASE LA PUNTERA** ubicada en CASERÍO LA ESTRECHURA, DISTRITO DE SAN MIGUEL, MUNICIPIO DE SAN MIGUEL CENTRO, DEPARTAMENTO DE SAN MIGUEL, de las siguientes características:

N°	Diámetro de perforación (metros)	Diámetro de revestimiento (metros)	Profundidad total (metros)	Nivel estático (metros)	Coordenadas geográficas (grados decimales)	
					Latitud	Longitud
1	0.07	0.07	12	No definido	13.3347	-88.1168

Emítase el asiento de Inscripción de Punteras número **00921** a favor de **LA SERENA, SOCIEDAD ANÓNIMA DE CAPITAL VARIABLE**, quien deberá dar cumplimiento a las condiciones establecidas en el Dictamen Técnico.

NOTIFIQUESE.



LIC. MIGUEL ALEXANDER ESPINO GUTIÉRREZ
REGISTRADOR ASA

**Registrador Nacional de los Recursos Hídricos
Autoridad Salvadoreña del Agua**

RNRH-IPUN-02-24-0009/FORM#1994


REGISTRO NACIONAL DE LOS RECURSOS HIDRICOS DE LA AUTORIDAD SALVADOREÑA DEL AGUA, distrito de San Salvador y Capital de la República, municipio de San Salvador Centro, a las diez horas con ocho minutos del día veintitrés de mayo de dos mil veinticuatro.

Habiendo cumplido con los requisitos establecidos en el Artículo 169 de la Ley General de Recursos Hídricos, **el suscrito Registrador Nacional de los Recursos Hídricos ORDENA: INSCRÍBASE LA PUNTERA** ubicada en CASERÍO LA ESTRECHURA, DISTRITO DE SAN MIGUEL, MUNICIPIO DE SAN MIGUEL CENTRO, DEPARTAMENTO DE SAN MIGUEL, de las siguientes características:

N°	Diámetro de perforación (metros)	Diámetro de revestimiento (metros)	Profundidad total (metros)	Nivel estático (metros)	Coordenadas geográficas (grados decimales)	
					Latitud	Longitud
1	0.07	0.07	12	No definido	13.3334	-88.1171

Emítase el asiento de Inscripción de Punteras número **00922** a favor de **LA SERENA, SOCIEDAD ANÓNIMA DE CAPITAL VARIABLE**, quien deberá dar cumplimiento a las condiciones establecidas en el Dictamen Técnico.

NOTIFIQUESE.



LIC. MIGUEL ALEXANDER NIZANO GUTIÉRREZ
REGISTRADOR ASA

**Registrador Nacional de los Recursos Hídricos
Autoridad Salvadoreña del Agua**