

ASA-IFEX-J0016-2024

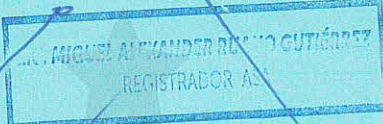
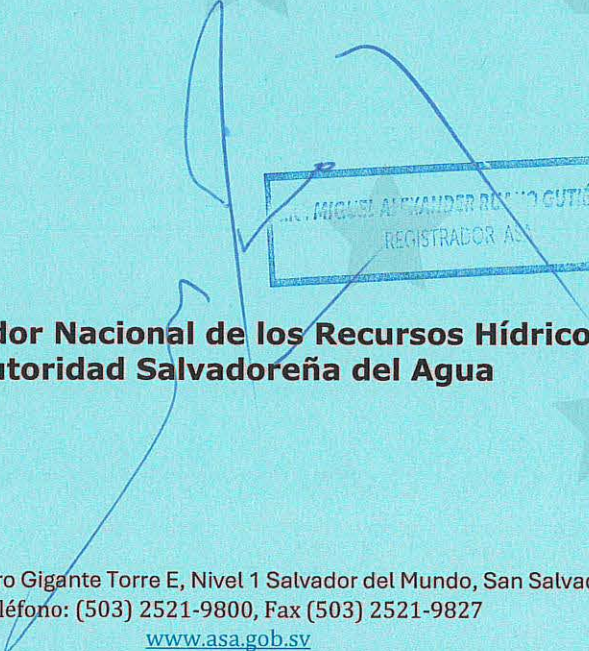
REGISTRO NACIONAL DE LOS RECURSOS HIDRICOS DE LA AUTORIDAD SALVADOREÑA DEL AGUA, distrito de San Salvador y Capital de la República, municipio de San Salvador Centro, a las diez horas con veintiocho minutos del día dieciséis de julio de dos mil veinticuatro.

Habiendo cumplido con los requisitos establecidos en el Artículo 169 de la Ley General de Recursos Hídricos, **el suscrito Registrador Nacional de los Recursos Hídricos ORDENA: INSCRÍBASE EL POZO** ubicado en BULEVAR DEL EJERCITO NACIONAL, KM. CINCO Y MEDIO Y CALLE CLAPER, DISTRITO DE SOYAPANGO, MUNICIPIO DE SAN SALVADOR ESTE, DEPARTAMENTO DE SAN SALVADOR, de las siguientes características:

Pozo	Diámetro de perforación (metros)	Diámetro de revestimiento (metros)	Profundidad total (metros)	Nivel estático (metros)	Coordenadas geográficas (grados decimales)	
					Latitud	Longitud
1	0.2032	No disponible	180	93.50	13.696983	-89.145349

Emítase el asiento de Inscripción de Pozo número **1,045** a favor de **LABORATORIO BIOGALENIC, SOCIEDAD ANÓNIMA DE CAPITAL VARIABLE**, quien deberá dar cumplimiento a las condiciones establecidas en el Dictamen Técnico.

NOTIFIQUESE.



MIGUEL ALEXANDER RUIZ GUTIÉRREZ
REGISTRADOR AS

**Registrador Nacional de los Recursos Hídricos
Autoridad Salvadoreña del Agua**

ASA-IFEX-J0016-2024


REGISTRO NACIONAL DE LOS RECURSOS HIDRICOS DE LA AUTORIDAD SALVADOREÑA DEL AGUA, distrito de San Salvador y Capital de la República, municipio de San Salvador Centro, a las diez horas con treinta y cuatro minutos del día dieciséis de julio de dos mil veinticuatro.

Habiendo cumplido con los requisitos establecidos en el Artículo 169 de la Ley General de Recursos Hídricos, **el suscrito Registrador Nacional de los Recursos Hídricos ORDENA: INSCRÍBASE EL POZO** ubicado en BULEVAR DEL EJERCITO NACIONAL, Km. CINCO Y MEDIO Y CALLE CLAPER, DISTRITO DE SOYAPANGO, MUNICIPIO DE SAN SALVADOR ESTE, DEPARTAMENTO DE SAN SALVADOR, de las siguientes características:

Pozo	Diámetro de perforación (metros)	Diámetro de revestimiento (metros)	Profundidad total (metros)	Nivel estático (metros)	Coordenadas geográficas (grados decimales)	
					Latitud	Longitud
1	0.31115	0.2032	230	90	13.697129	-89.145373

Emítase el asiento de Inscripción de Pozo número **1,046** a favor de **LABORATORIO BIOGALENIC, SOCIEDAD ANÓNIMA DE CAPITAL VARIABLE**, quien deberá dar cumplimiento a las condiciones establecidas en el Dictamen Técnico.

NOTIFIQUESE.



LIC. MIGUEL ALEXANDER RUANO GUTIÉRREZ
REGISTRADOR ASA

**Registrador Nacional de los Recursos Hídricos
Autoridad Salvadoreña del Agua**



ASA-IFEX-J0016-2024
INSCRIPCIÓN DE POZOS PERFORADOS Y ARTESANALES

La Autoridad Salvadoreña del Agua (ASA), distrito de San Salvador y Capital de la República, municipio de San Salvador Centro, a las diez horas con veintiséis minutos del día dieciséis de julio de dos mil veinticuatro. Visto el trámite de INSCRIPCIÓN DE POZOS PERFORADOS Y ARTESANALES, promovido por LABORATORIO BIOGALENIC, SOCIEDAD ANÓNIMA DE CAPITAL VARIABLE, en un inmueble ubicado en el domicilio de BULEVAR DEL EJERCITO NACIONAL, Km. 5 1/2 Y CALLE CLAPER, DISTRITO DE SOYAPANGO, MUNICIPIO DE SAN SALVADOR ESTE, DEPARTAMENTO DE SAN SALVADOR; y

CONSIDERANDO:

Que en razón de haber presentado el formulario de solicitud de Inscripción de un Pozo Perforado y Artesanal y que, mediante resolución del día veintidós de abril de dos mil veinticuatro, el Registrador Nacional de Recursos Hídricos, admitió la solicitud de inscripción de pozo presentada por LABORATORIO BIOGALENIC, SOCIEDAD ANÓNIMA DE CAPITAL VARIABLE.

POR TANTO, de conformidad a los considerandos anteriores y a lo dispuesto en los Artículos 57, 59, 61 y 169 de la Ley General de Recursos Hídricos, SE RESUELVE:

- 1. OTORGAR LA INSCRIPCIÓN DE POZOS PERFORADOS Y ARTESANALES**, a **LABORATORIO BIOGALENIC, SOCIEDAD ANÓNIMA DE CAPITAL VARIABLE**, en un inmueble ubicado en BULEVAR DEL EJERCITO NACIONAL, Km. 5 1/2 Y CALLE CLAPER, DISTRITO DE SOYAPANGO, MUNICIPIO DE SAN SALVADOR ESTE, DEPARTAMENTO DE SAN SALVADOR.

Forma parte integrante de la presente Resolución y por consiguiente de obligatorio cumplimiento el titular del inmueble, el contenido del Dictamen Técnico de fecha seis de junio de dos mil veinticuatro, que incluye las recomendaciones consistentes en: "*VI. RECOMENDACIONES. Con base en la revisión técnica, se RECOMIENDA realizar la inscripción de los pozos solicitada por LABORATORIO BIOGALENIC, SOCIEDAD ANÓNIMA DE CAPITAL VARIABLE, en el inmueble ubicado en Bulevar del Ejercito Nacional, Km. 5 1/2 y Calle Claper, Distrito de Soyapango, Municipio de San Salvador Este, Departamento de San Salvador, tomando como referencia las coordenadas geográficas de los pozos indicados en Tabla 1, bajo las condiciones que se indican en el siguiente apartado.*"; y bajo las condiciones de estricto cumplimiento: "*VII. CONDICIONES DE ETRICTO CUMPLIMIENTO. 1 Para poder desarrollar la explotación de los pozos, la solicitante deberá obtener la Autorización de Uso y Aprovechamiento del Recurso Hídrico, conforme a lo dispuesto en los artículos 69 y siguientes de la Ley General de Recursos Hídricos. 2.Hacer del conocimiento a la Autoridad Salvadoreña del Agua sobre cualquier actualización o modificación de la información referente a sus datos personales, medios técnicos de comunicación o posesión del inmueble donde se encuentran los pozos, a efecto de mantener los registros vigentes. 3.Entregar a la ASA un informe el cual incluya la calidad fisicoquímica y microbiológica del agua en ambos pozos.*" "*El incumplimiento de cualquiera de las recomendaciones contenidas en el presente dictamen, podrían suponer el cometimiento de uno o varias infracciones de las constituidas en la Ley General de Recursos Hídricos, quedando facultada esta Institución, para promover los procedimientos administrativos correspondientes.*"

2. Se hace del conocimiento al titular que de conformidad al artículo 81 de la Ley General de Recursos Hídricos, podrá recurrir de la presente resolución, interponiendo recurso de reconsideración, dentro del plazo de diez días hábiles contados a partir del día siguiente al de la notificación de la resolución.
3. Se advierte al titular que, al día siguiente de notificado del otorgamiento de Asiento de Inscripción del Pozo, tiene **10 días hábiles como máximo para presentar e iniciar el trámite de Autorización de Uso y Aprovechamiento Aguas Subterráneas.**
4. Inscribise en el Registro Nacional de los Recursos Hídricos, el pozo a favor del titular.

COMUNÍQUESE.

**Registrador Nacional de los Recursos Hídricos
Autoridad Salvadoreña del Agua**

LIC. MIGUEL ALEXANDER RUANO GUTIÉRREZ
REGISTRADOR ASA