



CENTRO  
NACIONAL  
DE REGISTROS

# **DOCUMENTO EN VERSION PÚBLICA**

**De conformidad a los**

**Artículos:**

**24 letra “c” y 30 de la LAIP.**

**Se han eliminado los datos  
personales**



## CENTRO NACIONAL DE REGISTROS

### DIRECCIÓN DEL INSTITUTO GEOGRAFICO Y DEL CATASTRO NACIONAL

28 de noviembre de 2014

Estimado(a) señor(a):

Han sido revisados los planos correspondientes al proyecto de **REVISION DE PERIMETRO (REMEDICION)**, con la identificación siguiente:

- Número de Transacción:  
062014017950
- Antecedentes :  
Tipo: SIRyC, Matricula : 60097475, Indice: 00000  
Tipo: TRANSACCION CATASTRAL, Transaccion : 062014008325  
Tipo: TRANSACCION CATASTRAL, Transaccion : 062014012561
- Nombre de el(los) Propietario(s):  
[REDACTED]
- Departamento: San Salvador
- Municipio: SAN SALVADOR
- Identificación Catastral:  
0614U07 - 449

REVISION TECNICA FINALIZADA, Responsable del Levantamiento IC-1788 - [REDACTED]. Favor anexar esta resolución al documento o Escritura, cuando sea presentado en el RPRH

Comprobando que éstos son congruentes con la información controlada en catastro.


Por lo que se hace constar que dichos Planos, ya fueron revisados Catastralmente.

Al respecto, adjunto encontrarán impresión sin escala de la revisión efectuada.

Atentamente,

  
Arq. Oscar Antonio Jiménez Quevedo  
Jefe de Oficina de Mantenimiento Catastral



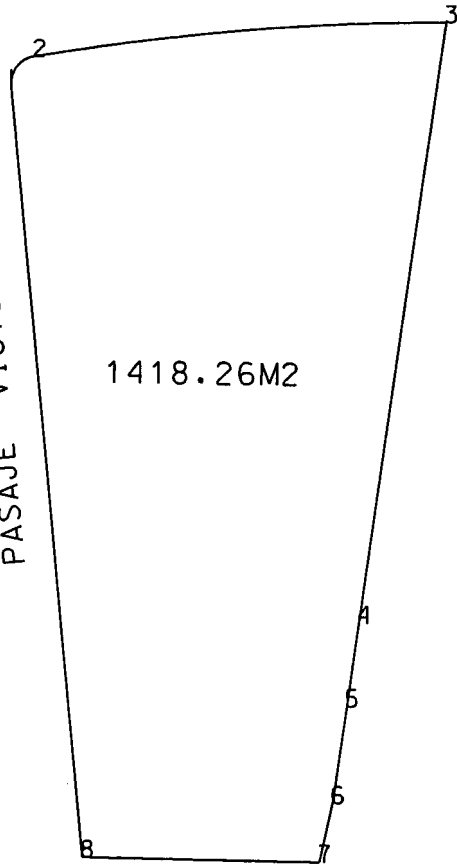
  
Jose Augusto Garcia  
Técnico de Mapeo

*La presente notificación sin firmas y sello no tienen validez*

BANCO DAVIVIENDA

37a. CALLE ORIENTE

PASAJE VICTORIA



ZONA VERDE

Transacción..... 062014017950  
 Servicio..... REVISION DE PERIMETRO (REMEDIACION)  
 Propietario(s).....  
 Inscripción..... Matrícula: 60097475 Índice: 00000  
 Dirección.....  
 Responsable del Levantamiento.....  
 IC-1788.....



OFICINA DE REVISION DE PROTECCION  
 REVISION TECNICA REALIZADA POR :  
 AUGUSTO GARCIA  
 OFICINA DE MANTENIMIENTO CATASTRAL  
 DEPARTAMENTAL DE SAN SALVADOR  
 28-NOV-14

DEPARTAMENTO SAN SALVADOR  
 MUNICIPIO SAN SALVADOR  
 MAPA CATASTRAL 0614U07  
 PARCELA 449

INSTITUTO GEOGRAFICO  
 Y DEL CATASTRO NACIONAL  
 DERECHOS RESERVADOS  
 PLANO SIN ESCALA

**CNR**  
 Centro Nacional de Registros

ESTADO DE  
**EL SALVADOR**  
 UNANIMOS PARA CRECER



## CENTRO NACIONAL DE REGISTROS

### DIRECCIÓN DEL INSTITUTO GEOGRAFICO Y DEL CATASTRO NACIONAL

25 de noviembre de 2014

Estimado(a) señor(a):

Han sido revisados los planos correspondientes al proyecto de **REVISION DE FRACCIONAMIENTO (PARTICION)** con la identificación siguiente:

- *Número de Transacción:*  
062014017956
- *Antecedentes:*  
Tipo: TRANSACCION CATASTRAL, Transacción: 062014008328  
Tipo: SiRyC, Matricula: 60097475, Índice: 00000  
Tipo: TRANSACCION CATASTRAL, Transacción: 062014012560
- *Nombre de el(los) Propietario(s):*
  
- *Departamento:* San Salvador
- *Municipio:* SAN SALVADOR
- *Identificación Catastral:*  
0614307 - 448

REVISION TECNICA FINALIZADA , Favor anexar esta resolución al documento o Escritura , cuando sea presentado en el RPRH

Comprobando que éstos son congruentes con la información controlada en catastro.

Por lo que se hace constar que dichos Planos, ya fueron revisados Catastralmente

Al respecto, adjunto encontrarán impresión sin escala de la revisión efectuada

Atentamente,

Arq. Oscar Antonio Jiménez Quevedo  
Jefe de Oficina de Mantenimiento Catastral

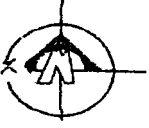
Jose Augusto Garcia  
Técnico de Mapeo

*La presente notificación sin firmas y sello no tienen validez*

CENTRO NACIONAL DE REGISTROS  
Instituto Geográfico y del Catastro Nacional

La Calle Ponente y 43 Avenida Norte #2310, San Salvador, El Salvador, C.A. Telefonos: 503(2535-8354)  
www.cnr.gob.sv





370. CALLE ORIENTE

BANCO DAVIVIENDA

PASAJE VICTORIA

746.62M2

671.64M2

ZONA VERDE

La infrascrita Jefe de la Oficina de Mantenimiento Catastral del Instituto Geográfico y del Catastro Nacional, del Centro Nacional de Registros, con sede en San Salvador, CERTIFICA: Que las fotocopias que anteceden son conforme y fiel a sus originales con las que se confrontaron y que consta en dos hojas escritas frente y que tuve a la vista en la ciudad de San Salvador a los diez días del mes de octubre del año dos mil dieciséis.

Transacción..... 062014017956  
Servicio..... REVISION DE FRACCIONAMIENTO (PARTICION)  
Propietarios..... ANTONIO VERNER GARCIA Y OTRO  
Inscripción.....  
Dirección..... 3 A  
Responsable del Levantamiento  
IC-1788

*[Handwritten signature]*

PLANO SIN ESCALA

	UNIDAD DE REVISION DE PROYECTOS REVISION TECNICA REALIZADA POR: <b>AUGUSTO GARCIA</b>	REFERENCIA DE LA HOJA	
	OFICINA DE MANTENIMIENTO CATASTRAL DEPARTAMENTO DE SAN SALVADOR	DEPARTAMENTO SAN SALVADOR MUNICIPIO SAN SALVADOR MAPA CATASTRAL 0614107 PARCELA 449	
26-NOV-14			EL SALVADOR ESTADO PARA UNIRSE