



CENTRO
NACIONAL
DE REGISTROS

DOCUMENTO EN VERSION PÚBLICA

De conformidad a los

Artículos:

24 letra “c” y 30 de la LAIP.

**Se han eliminado los datos
personales**



CENTRO NACIONAL DE REGISTROS

DIRECCIÓN DEL INSTITUTO GEOGRAFICO Y DEL CATASTRO NACIONAL

06 de febrero de 2017

Estimado(a) señor(a):

Han sido revisados los planos correspondientes al proyecto de REVISIÓN DE FRACCIONAMIENTO (SEGREGACION), con la identificación siguiente:

- Número de Transacción:
062017000951
- Antecedentes :
Tipo: SIRyC, Matricula : 60014426, Indice: 00000
- Nombre de el(los) Propietario(s):
INMOBILIARIA CETA S.A. DE C.V.
- Departamento: San Salvador
- Municipio: SAN MARCOS
- Identificación Catastral:
0612R03 - 582

"Revisión técnica finalizada; delimitación física de las porciones es responsabilidad del profesional que firma y sella el plano presentado a revisión; Favor anexar esta resolución al documento o escritura, cuando sea presentado en el RPRH" Corresponde a revisión de 1 fraccionamiento*


Se hace constar que dichos planos han sido revisados Catastralmente y son congruentes

con la información que se tiene controlada.

Atentamente,


Arlene Ariga de Armas
Jefe de Oficina de Mantenimiento Catastral





Jose Antonio Alvarado
Técnico de Mapeo

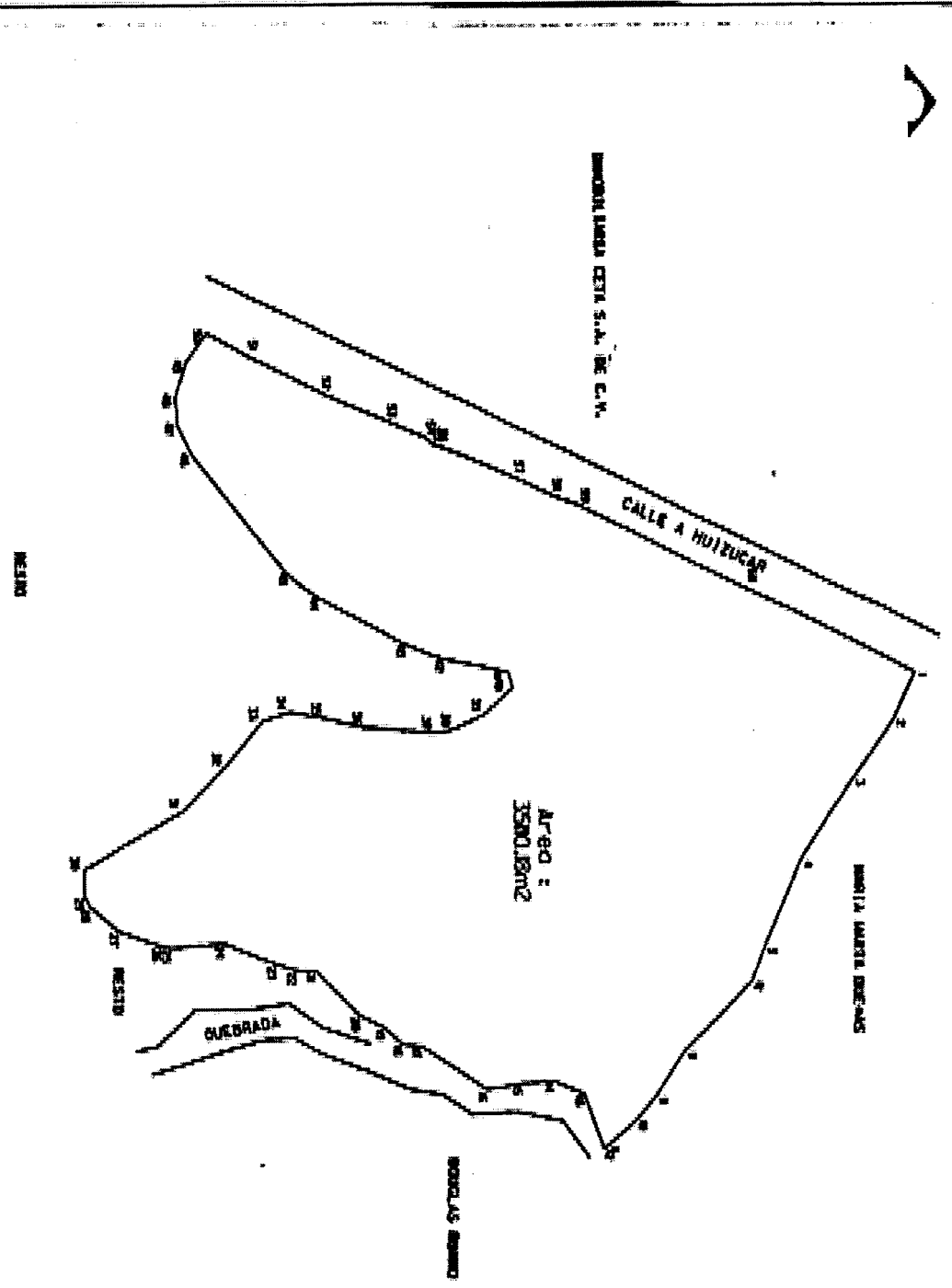
La presente notificación es de uso exclusivo para trámites en el CNR

CENTRO NACIONAL DE REGISTROS
Instituto Geográfico y del Catastro Nacional
1a. Calle Poniente y 43 Avenida Norte #2310, San Salvador, El Salvador, C.A. Telefonos(503)2535-8354
www.cnr.gob.sv




	INSTITUTO GEOGRÁFICO Y DEL CATASTRO NACIONAL DIRECCIÓN GENERAL DE REGISTROS OFICINA DE MANTENIMIENTO CATASTRAL
CNP	EL SALVADOR

Transparencia, OPORTUNIDAD
 Servicio al Ciudadano
 Profesionalidad
 Responsabilidad
 Eficiencia
 Integridad



La infrascrita Jefe de la Oficina de Mantenimiento Catastral del Instituto Geográfico y del Catastro Nacional, del Centro Nacional de Registros, con sede en San Salvador, **CERTIFICA:** Que las fotocopias que anteceden son conforme y fiel a sus originales con las que se confrontaron y que consta de dos hojas escritas frente que tuve a la vista en la ciudad de San Salvador a los veintinueve días del mes de Junio del año dos mil diecisiete.


 OFICINA DE MANTENIMIENTO CATASTRAL
 CENTRO NACIONAL DE REGISTROS
 SAN SALVADOR

CENTRO NACIONAL DE REGISTROS
 SAN SALVADOR



CENTRO NACIONAL DE REGISTROS

DIRECCIÓN DEL INSTITUTO GEOGRÁFICO Y DEL CATASTRO NACIONAL

06 de febrero de 2017

Estimado(a) señor(a):

Han sido revisados los planos correspondientes al proyecto de REVISIÓN DE FRACCIONAMIENTO (SEGREGACION), con la identificación siguiente:

- Número de Transacción:
062017000951
- Antecedentes :
Tipo: SIRyC, Matricula : 60014426, Indice: 00000
- Nombre de el(los) Propietario(s):
INMOBILIARIA CETA S.A. DE C.V.
- Departamento: San Salvador
- Municipio: SAN MARCOS
- Identificación Catastral:
0612R03 - 582

"Revisión técnica finalizada; delimitación física de las porciones es responsabilidad del profesional que firma y sella el plano presentado a revisión; Favor anexar esta resolución al documento o escritura, cuando sea presentado en el RPRH"*
Corresponde a revisión de 1 fraccionamiento*

Se hace constar que dichos planos han sido revisados Catastralmente y son congruentes

con la información que se tiene controlada.

Atentamente,


Arlene Arfaj de Amas
Jefe de Oficina de Mantenimiento Catastral

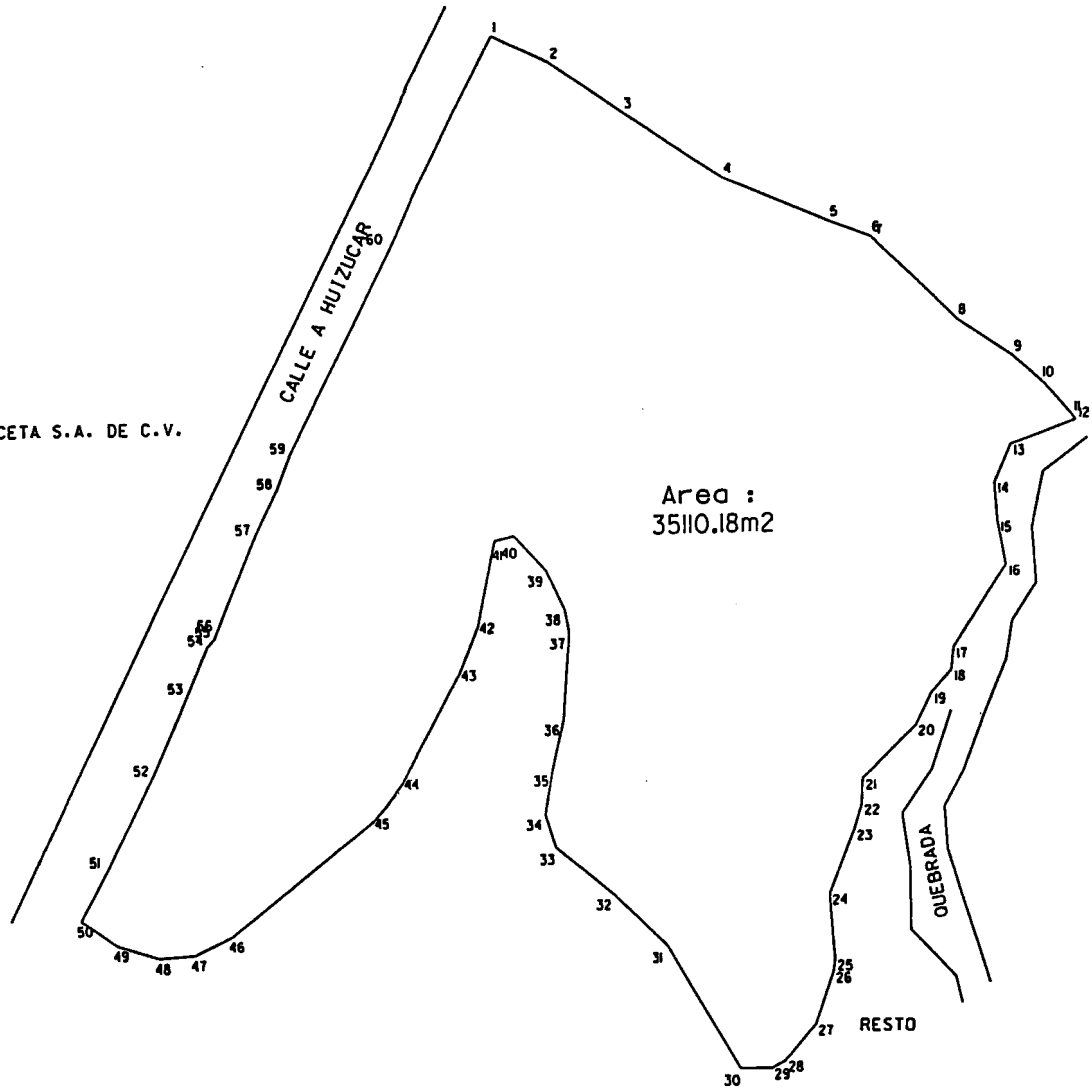



Jose Antonio Alvarado
Técnico de Mapeo

La presente notificación es de uso exclusivo para trámites en el CNR

CENTRO NACIONAL DE REGISTROS
Instituto Geográfico y del Catastro Nacional
1a. Calle Poniente y 43 Avenida Norte #2310, San Salvador, El Salvador, C.A. Telefonos(503)2535-8354
www.cnr.gob.sv

INMOBILIARIA CETA S.A. DE C.V.



Area :
35110.18m2

Transacción..... 062017000951
Servicio..... REVISIÓN DE FRACCIONAMIENTO (SEGREGACIÓN)
Propietario(s).....
Inscripción..... Matricula: 6004426 - Parcela: 00000
Dirección.....
Responsable del levantamiento.....
IC-0562 - CANDELARIO RAFAEL CALDERÓN FLORES

Alfonso...
FIRMA Y SELLO

UNIDAD DE REVISIÓN DE PROYECTOS
REVISIÓN TÉCNICA REALIZADA POR:
JOSE ANTONIO ALVARADO
BRIGADA DE MANTENIMIENTO CATASTRAL
DEPARTAMENTO DE SAN SALVADOR
06/02/17

REFERENCIA DE LA HOJA
DEPARTAMENTO SAN SALVADOR
MUNICIPIO SAN MARCOS
MAPA CATASTRAL 0612R03
PARCELA 582

INSTITUTO GEOGRÁFICO
Y DEL CATASTRO NACIONAL
DERECHOS RESERVADOS
PLANO SIN ESCALA

CNR
Centro Nacional de Registros

EL SALVADOR
UNAMOS PARA CRECER