



CENTRO  
NACIONAL  
DE REGISTROS

# **DOCUMENTO EN VERSION PÚBLICA**

**De conformidad a los**

**Artículos:**

**24 letra “c” y 30 de la LAIP.**

**Se han eliminado los datos  
personales**



CENTRO NACIONAL DE REGISTROS

DIRECCIÓN DEL INSTITUTO GEOGRAFICO Y DEL CATASTRO NACIONAL

21 de marzo de 2011

Estimado(a) señor(a):

Han sido revisados los planos correspondientes al proyecto de **SEGREGACION SIMPLE**, con la identificación siguiente:

- Número de Transacción:  
062011002615
- Antecedente Registral:  
Tipo: SIRyC, Matricula : , Indice: 00000
- Nombre de el(los) Propietario(s):
- Identificación Catastral:  
0618U16 - 1845


Revisión Técnica Finalizada. Favor anexar esta Resolución al documento o Escritura, cuando sea presentado en el RPRH.


Comprobando que éstos son congruentes con la información controlada en catastro.


Por lo que se hace constar que dichos Planos, ya fueron revisados Catastralmente.

Al respecto, adjunto encontrarán impresión sin escala de la revisión efectuada.

Atentamente,

  
Técnico de Mapeo

  
Técnico de Campo

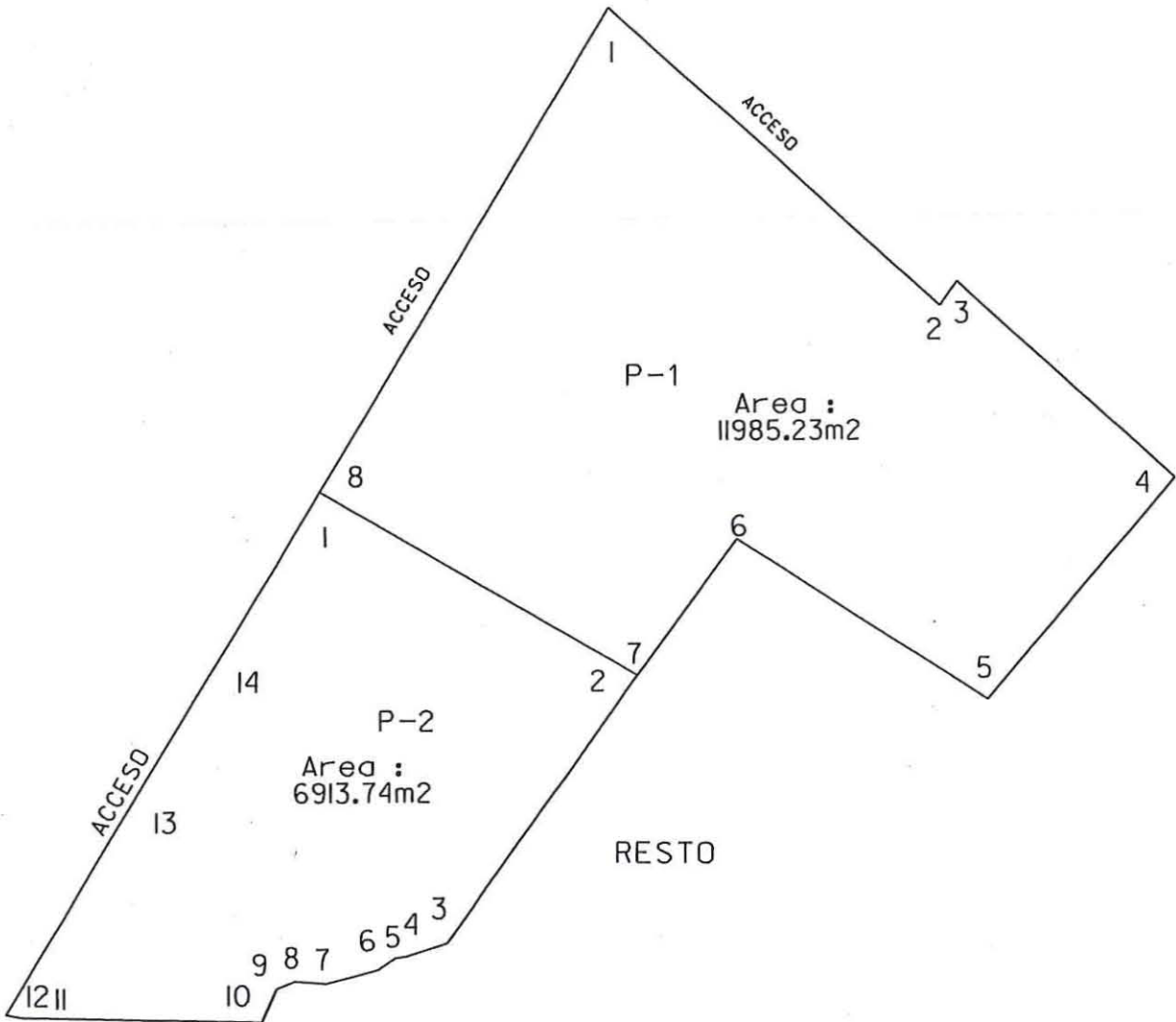
  
Marta Isabel Angulo  
Jefe de Oficina de Mantenimiento Catastral

CENTRO NACIONAL DE REGISTROS

Registro de la Propiedad Raíz e Hipotecas-Registro-Catastro-Instituto Geográfico Nacional  
1 Calle Poniente y 43 Avenida Norte #2310, San Salvador, El Salvador, C.A. Telfonos(503)22608000/22604848  
www.cnr.gob.sv



# NOTIFICACION FINAL



La intrascrita Jefe de la Oficina de Mantenimiento Catastral del Instituto Geográfico y del Catastro Nacional, del Centro Nacional de Registros, con sede en San Salvador, **CERTIFICA:** Que las fotocopias que anteceden son conforme y fiel a sus originales con las que se confrontaron y que consta en dos hojas escritas frente y que deva a la vista en la ciudad de San Salvador a los quince días del mes de marzo del año dos mil dieciséis.



Transacción.....062011002615  
 Servicio.....SEGREGACION SIMPLE  
 Propietario(s).....  
 Inscripción.....Matricula: Índice: 00000  
 Dirección.....  
 Responsable del levantamiento  
 SIN RESPONSABLE DE LEVANTAMIENTO

UNIDAD DE REVISION DE PROYECTOS  
 REVISION TECNICA REALIZADA POR

OFICINA DE MANTENIMIENTO CATASTRAL  
 DEPARTAMENTAL DE SAN SALVADOR  
 21-MAR-II

ARQ. MARTA ISABEL ANGULO  
 FIRMA Y SELLO

REFERENCIA DE LA HOJA  
 DEPARTAMENTO SAN SALVADOR  
 MUNICIPIO  
 MAPA CATASTRAL 0618U16  
 PARCELA 1845

INSTITUTO GEOGRAFICO Y DEL CATASTRO NACIONAL  
 CENTRO NACIONAL DE REGISTROS  
 DERECHOS RESERVADOS  
 PLANO SIN ESCALA

