



CENTRO  
NACIONAL  
DE REGISTROS

# **DOCUMENTO EN VERSION PÚBLICA**

**De conformidad a los  
Artículos:**

**24 letra “c” y 30 de la LAIP.**

**Se han eliminado los datos  
personales**



## CENTRO NACIONAL DE REGISTROS

### DIRECCIÓN DEL INSTITUTO GEOGRAFICO Y DEL CATASTRO NACIONAL

03 de febrero de 2014

Estimado(a) señor(a):

Han sido revisados los planos correspondientes al proyecto de REMEDICION, con la identificación siguiente:

- Número de Transacción:  
062013021117
- Antecedentes :  
Tipo: SIRyC, Matricula : 50030360, Índice: 00000  
Tipo: TRANSACCION CATASTRAL, Transaccion : 062013018665
- Nombre de el(los) Propietario(s):  
[REDACTED]
- Departamento: Cuscatlán
- Municipio: [REDACTED]
- Identificación Catastral:  
0747319500 - 567

Revisión Técnica Finalizada: Se hace constar que los colindantes no estuvieron presentes en la verificación de linderos, por lo que es responsabilidad del notario, la citación de los mismos en las diligencias de remediación. Profesional responsable del levantamiento: [REDACTED], registro IC-0916, favor anexar esta Resolución al documento o Escritura, cuando sea presentado en el RPRH.

Comprobando que éstos son congruentes con la información controlada en catastro.

Por lo que se hace constar que dichos Planos, ya fueron revisados Catastralmente.

Al respecto, adjunto encontrarán impresión sin escala de la revisión efectuada.

Atentamente,

[REDACTED]  
Técnico de Mapeo

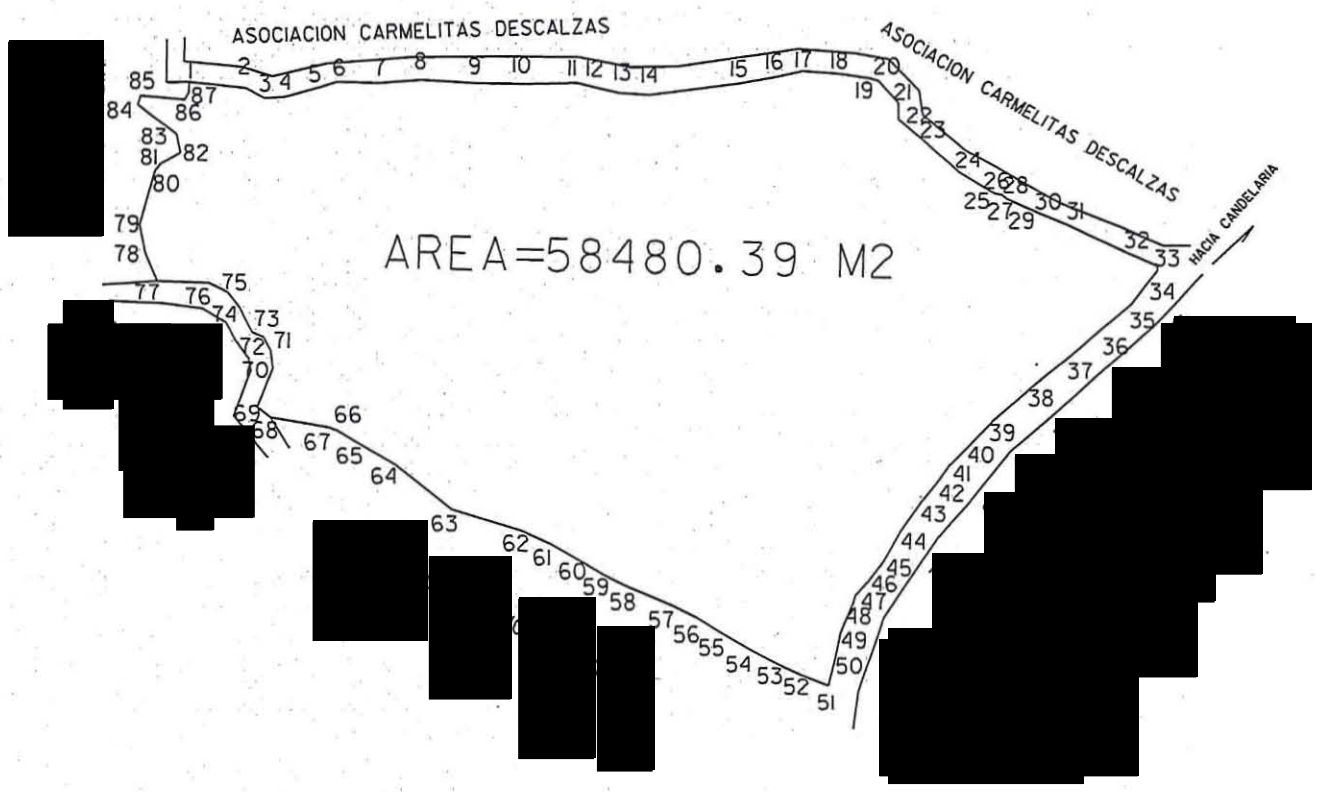
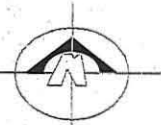
[REDACTED]  
Técnico de Campo

[REDACTED]  
Arq. Oscar Antonio Jiménez Guevedo  
Jefe de Oficina de Mantenimiento Catastral




*La presente notificación sin firmas y sello no tienen validez*





Transacción..... 062013021117  
 Servicio..... REMEDICION  
 Propietario(s).....  
 Inscripción..... Matricula: 50030360 Índice: 00000  
 Dirección.....  
 Responsable del Levantamiento.....  
 REGISTRO. IC-0916

La infrascrita Jefe de la Oficina de Mantenimiento Catastral del Instituto Geográfico y del Catastro Nacional, del Centro Nacional de Registros, con sede en San Salvador, CERTIFICA que las fotocopias que anteceden son conforme y fiel a sus originales con las que se confrontaron y que consta en dos hojas escritas frente y que se dio a la vista en la ciudad de San Salvador a los diez días del mes de junio del año dos mil dieciséis.



AUTORIZACION  
 UNIDAD DE REVISION DE PROYECTOS  
 REVISION TECNICA REALIZADA POR  
 OFICINA DE MANTENIMIENTO CATASTRAL DEPARTAMENTAL DE SAN SALVADOR  
 03/02/14

REFERENCIA DE LA HOJA  
 DEPARTAMENTO CUSCATLAN  
 MUNICIPIO  
 MAPA CATASTRAL 0747319500  
 PARCELA 567

INSTITUTO GEOGRAFICO Y DEL CATASTRO NACIONAL  
 CENTRO NACIONAL DE REGISTROS  
 DERECHOS RESERVADOS  
 PLANO SIN ESCALA



FIRMA Y SELLO