



CENTRO
NACIONAL
DE REGISTROS

DOCUMENTO EN VERSION PÚBLICA

De conformidad a los

Artículos:

24 letra “c” y 30 de la LAIP.

**Se han eliminado los datos
personales**



CENTRO NACIONAL DE REGISTROS

DIRECCIÓN DEL INSTITUTO GEOGRAFICO Y DEL CATASTRO NACIONAL

27 de abril de 2015

Estimado(a) señor(a):

Han sido revisados los planos correspondientes al proyecto de REVISION DE PERIMETRO (REMEDICION), con la identificación siguiente:

- Número de Transacción:
062015003604
- Antecedentes :
Tipo: SIRyC, Matricula : 60447065, Indice: 00000
Tipo: TRANSACCION CATASTRAL, Transaccion : 062012002850
Tipo: TRANSACCION CATASTRAL, Transaccion : 062012007412
Tipo: TRANSACCION CATASTRAL, Transaccion : 062012010690
Tipo: TRANSACCION CATASTRAL, Transaccion : 062012018214
Tipo: TRANSACCION CATASTRAL, Transaccion : 062013008022
Tipo: TRANSACCION CATASTRAL, Transaccion : 062015000658
- Nombre de el(los) Propietario(s):
- Departamento: San Salvador
- Municipio:
- Identificación Catastral:
0614UC6 - 1297

Revisión Técnica finalizada; se hace constar que los colindantes no estuvieron presentes en la verificación de linderos, por lo que es responsabilidad del notario, la citación de los mismos en las diligencias de remediación, profesional responsable IC-5058, favor anexar esta resolución al documento o escritura cuando sea presentado a RPRH.

Comprobando que éstos son congruentes con la información controlada en catastro.

Por lo que se hace constar que dichos Planos, ya fueron revisados Catastralmente.

Al respecto, adjunto encontrarán impresión sin escala de la revisión efectuada.

Atentamente,



Técnico de Mapeo

Técnico de Campo


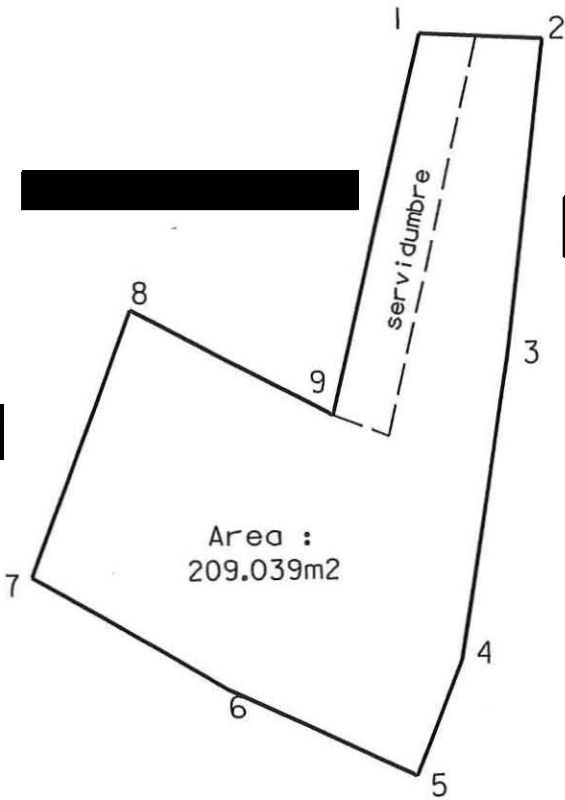
Ard. Oscar Antonio Jiménez Quevedo
Jefe de Oficina de Mantenimiento Catastral

La presente notificación sin firmas y sello no tienen validez





CALLE MEXICO



La infrascrita Jefe de la Oficina de Mantenimiento Catastral del Instituto Geográfico y del Catastro Nacional, del Centro Nacional de Registros, con sede en San Salvador, **CERTIFICA:** Que las fotocopias que anteceden son conforme y fiel a sus originales con las que se confrontaron y que consta en dos hojas escritas frente y que tuve a la vista en la ciudad de San Salvador a los once días del mes de julio del año dos mil dieciséis.



Transacción..... 062015003604
Servicio..... REVISIÓN DE PERIMETRO (REMEDIACION)
Propietario(s).....
Inscripción..... Matrícula: 60447065 Índice: 00000
Dirección.....
Responsable del Levantamiento.....

IC-5058

PLANO SIN ESCALA



UNIDAD DE REVISIÓN DE PROYECTOS
REVISIÓN TÉCNICA REALIZADA POR :
OFICINA DE MANTENIMIENTO CATASTRAL
DEPARTAMENTAL DE SAN SALVADOR
27/04/15

REFERENCIA DE LA HOJA
DEPARTAMENTO SAN SALVADOR
MUNICIPIO
MAPA CATASTRAL 0614UC6
PARCELA 1297

