



CENTRO
NACIONAL
DE REGISTROS

DOCUMENTO EN VERSION PÚBLICA

De conformidad a los

Artículos:

24 letra “c” y 30 de la LAIP.

**Se han eliminado los datos
personales**



CENTRO NACIONAL DE REGISTROS

DIRECCIÓN DEL INSTITUTO GEOGRAFICO Y DEL CATASTRO NACIONAL

15 de mayo de 2015

Estimado(a) señor(a):

Han sido revisados los planos correspondientes al proyecto de REVISION DE PERIMETRO (REMEDIACION), con la identificación siguiente:

- Número de Transacción:
102015002120
- Antecedentes :
Tipo: SIRyC, Matricula : 70068858, Indice: 00000
- Nombre de el(los) Propietario(s):
[Redacted]
- Departamento: San Vicente
- Municipio: [Redacted]
- Identificación Catastral:
1046405170 - 99


Revisión técnica finalizada. Se hace constar que los colindantes no estuvieron presentes en la verificación de linderos, por lo que es responsabilidad del notario, la citación de los mismos en las diligencias de remediación. Responsable de firmar y sellar plano es el IC-3445 [Redacted]. Favor anexar esta resolución al documento o escritura, cuando sea presentado en el RPRH.

Comprobando que éstos son congruentes con la información controlada en catastro.


Por lo que se hace constar que dichos Planos, ya fueron revisados Catastralmente.

Al respecto, adjunto encontrarán impresión sin escala de la revisión efectuada.

Atentamente,



Técnico de Mapeo



Técnico de Campo

Jorge Alberto Rivera Avelar

Jefe de Oficina de Mantenimiento Catastral

I infrascrito Jefe de la Oficina Departamental de Mantenimiento Catastral del Instituto Geográfico y Del Catastro Nacional, del Centro Nacional de Registros, con sede en San Vicente.

CERTIFICO: Que las Fotocopias que anteceden son conforme y fiel a sus originales con la que se confronto y que consta en dos hojas escritas únicamente al frente, habiendo dejado en blanco el vuelto de las dos primeras hojas la persona que suscribió el documento en aquel entonces.- Utilizando en este acto el frente de la primera hoja para la presente. Documento que tuvo a la vista. En la ciudad de San Vicente, a los catorce días del mes de Julio del dos mil dieciséis.
La presente notificación sin firmas y sello no tienen validez.


CENTRO NACIONAL DE REGISTROS
Instituto Geográfico y del Catastro Nacional

1a. Calle Poniente y 5a. Avenida Sur, San Vicente, Departamento de San Vicente, El Salvador. C.A. Teléfono (503)2314-9823
www.cnr.gob.sv





13a Avenida Sur Bis



102015002120
Area 264.94 m2

Pasaje No 2



Transacción.....102015002120
 Servicio.....REVISION DE PERIMETRO (REMEDIACION)
 Propietario(s).....
 Inscripción.....Matricula: 70068858 Índice: 00000
 Dirección.....
 Responsable del levantamiento.....
 IC-3445--



UNIDAD DE REVISION DE PROYECTOS
 REVISION TECNICA REALIZADA POR :
 OFICINA DE MANTENIMIENTO CATASTRAL
 DEPARTAMENTAL DE SAN VICENTE
 15-MAY-15

REFERENCIA DE LA HOJA
 DEPARTAMENTO SAN VICENTE
 MUNICIPIO
 MAPA CATASTRAL 1046405170
 PARCELA 99

INSTITUTO GEOGRAFICO
 Y DEL CATASTRO NACIONAL
 DERECHOS RESERVADOS
 PLANO SIN ESCALA



REPUBLICA DE EL SALVADOR
 UNAMOS PARA CRECER