



CENTRO
NACIONAL
DE REGISTROS

DOCUMENTO EN VERSION PÚBLICA

**De conformidad a los
Artículos:**

24 letra “c” y 30 de la LAIP.

**Se han eliminado los datos
personales**



CENTRO NACIONAL DE REGISTROS

DIRECCIÓN DEL INSTITUTO GEOGRAFICO Y DEL CATASTRO NACIONAL

19 de diciembre de 2007

Estimado(a) señor(a):

Han sido revisados los planos correspondientes al proyecto de REMEDICION, con la identificación siguiente:

- Número de Transacción:
082007007386
- Antecedente Registral:
Tipo: TRANSACCION CATASTRAL, Transaccion : 082007004174
Tipo: TRANSACCION CATASTRAL, Transaccion : 082007006219
Tipo: LIBRO, Tomo : 930, Inscripción : 75
- Nombre de el(los) Propietario(s):
[REDACTED]
- Identificación Catastral:
0821R12 - 482

REVISION APROBADA

Comprobando que éstos son congruentes con la información controlada en catastro.

Por lo que se hace constar que dichos Planos, ya fueron revisados Catastralmente.

Al respecto, adjunto encontrarán impresión sin escala de la revisión efectuada.

Atentamente,

[REDACTED]

Lic. Transito Somoza Martínez
Jefe de Oficina de Mantenimiento Catastral



[REDACTED]

Técnico de Mapeo

CENTRO NACIONAL DE REGISTROS

Registro de la Propiedad Raíz e Hipotecas-Registro-Catastro-Instituto Geográfico Nacional

Avenida José Simón Cañas Número 48, Barrio el Calvario, Zacatecoluca, La Paz, El Salvador, C.A. Teléfonos (503) 23343200, 23341026, 23340389, 23347314 y 23347316

www.cnr.gob.sv

El infrascrito Jefe de la Oficina de Mantenimiento Catastral Departamento La Paz, del Instituto Geográfico y del Catastro Nacional del Centro Nacional de Registros, Certifica: Que la presente copia de resolución de la transacción 082007007386, que se ubica en la jurisdicción del Municipio [REDACTED] Departamento La Paz, es conforme y fiel a la resolución original que obra en nuestro poder, la cual tuve a la vista. La Paz, a los ocho días del mes de Agosto de dos mil dieciséis.

F [REDACTED]

Lic. Tránsito Somoza Martínez





PROPIEDAD DE:
UBICADA EN

PORCION UNO

PORCION DOS
57.915.18 M2
82.865.03 V2
8.28 MZ

464

REMEDIACION

FIRMA Y SELLO

TECNICO:

OFICINA DE MANTENIMIENTO CATASTRAL
DEPARTAMENTAL DE LA PAZ

CENTRO NACIONAL DE REGISTROS, REPUBLICA DE EL SALVADOR

DERECHOS RESERVADOS



El infrascrito Jefe de la Oficina de Mantenimiento Catastral Departamento La Paz, del Instituto Geográfico y del Catastro Nacional del Centro Nacional de Registros, Certifica: Que la presente copia de resolución de la transacción 082007007386, que se ubica en la jurisdicción del Municipio [REDACTED] Departamento La Paz, es conforme y fiel a la resolución original que obra en nuestro poder, la cual tuve a la vista. La Paz, a los ocho días del mes de Agosto de dos mil dieciséis.

F [REDACTED]

Lic. Tránsito Somoza Martínez





CENTRO NACIONAL DE REGISTROS

DIRECCIÓN DEL INSTITUTO GEOGRAFICO Y DEL CATASTRO NACIONAL

19 de diciembre de 2007

Estimado(a) señor(a):

Han sido revisados los planos correspondientes al proyecto de REMEDICION, con la identificación siguiente:

- Número de Transacción:
082007007385
- Antecedente Registral:
Tipo: TRANSACCION CATASTRAL, Transaccion : 082007004175
Tipo: TRANSACCION CATASTRAL, Transaccion : 082007005972
Tipo: LIBRO, Torno : 930, Inscripción : 75
- Nombre de el(los) Propietario(s):
[Redacted]
- Identificación Catastral:
0821R12 - 464


REVISION APROBADA

Comprobando que éstos son congruentes con la información controlada en catastro.


Por lo que se hace constar que dichos Planos, ya fueron revisados Catastralmente.

Al respecto, adjunto encontrarán impresión sin escala de la revisión efectuada.

Atentamente,



Lic. Transito Somoza Martinez)
Jefe de Oficina de Mantenimiento Catastral



Técnico de Mapeo

CENTRO NACIONAL DE REGISTROS

Registro de la Propiedad Raíz e Hipotecas-Registro-Catastro-Instituto Geográfico Nacional

Avenida Jose Simcon Cañas Numero 48. Barrio el Calvario. Zacatecoluca, La Paz, El Salvador. C.A. Teléfonos(503)23343200, 23341026, 23340389, 23347314

y 23347316
~~www.cnr.gob.sv~~

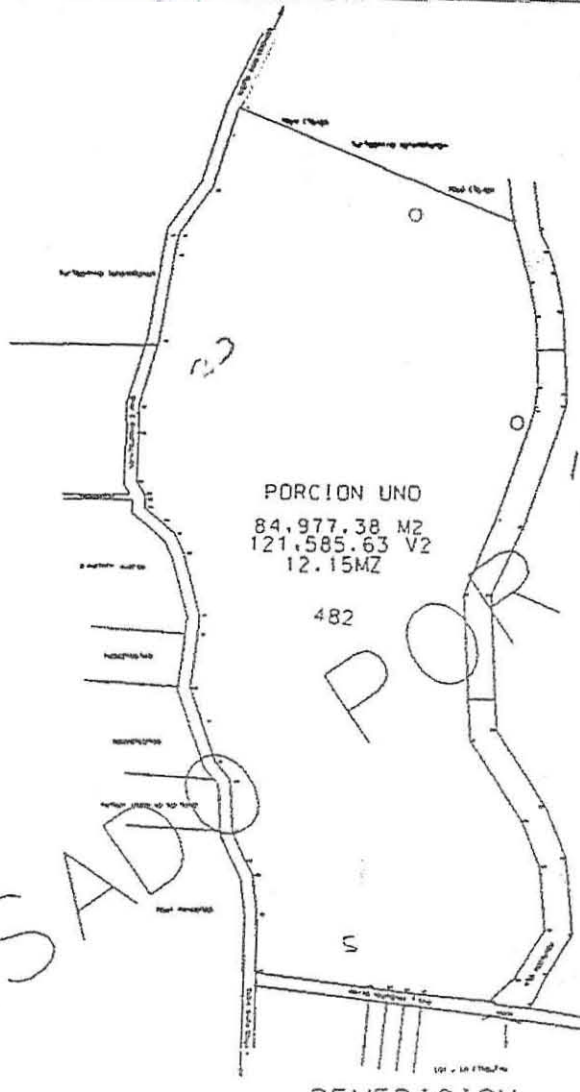
El infrascrito Jefe de la Oficina de Mantenimiento Catastral Departamento La Paz, del Instituto Geográfico y del Catastro Nacional del Centro Nacional de Registros, Certifica: Que la presente copia de resolución de la transacción 082007007385, que se ubica en la jurisdicción del Municipio [REDACTED] Departamento La Paz, es conforme y fiel a la resolución original que obra en nuestro poder, la cual tuve a la vista. La Paz, a los ocho días del mes de Agosto de dos mil dieciséis.

[REDACTED]
Lic. Tránsito Somoza Martínez





REVISADO



PROPIEDAD DE:

SECTOR: 0821 R12. PARCELA: 482
TRANSACCION: 08 2007 007385

TECNICO:

OFICINA DE MANTENIMIENTO CATASTRAL
DEPARTAMENTAL DE LA PAZ

CENTRO NACIONAL DE REGISTROS, REPUBLICA DE EL SALVADOR

DERECHOS RESERVADOS



FIRMA Y SELLO

El infrascrito Jefe de la Oficina de Mantenimiento Catastral Departamento La Paz, del Instituto Geográfico y del Catastro Nacional del Centro Nacional de Registros, Certifica: Que la presente copia de resolución de la transacción 082007007385, que se ubica en la jurisdicción del Municipio [REDACTED] Departamento La Paz, es conforme y fiel a la resolución original que obra en nuestro poder, la cual tuve a la vista. La Paz, a los ocho días del mes de Agosto de dos mil dieciséis.

[REDACTED]
Lic. Tránsito Somoza Martínez

