



CENTRO
NACIONAL
DE REGISTROS


DOCUMENTO EN VERSION PÚBLICA

De conformidad a los

Artículos:

24 letra “c” y 30 de la LAIP.

**Se han eliminado los datos
personales**



CENTRO NACIONAL DE REGISTROS

DIRECCIÓN DEL INSTITUTO GEOGRAFICO Y DEL CATASTRO NACIONAL

29 de January de 2008

Estimado(a) señor(a):

Han sido revisados los planos correspondientes al proyecto de **PARTICION**, con la identificación siguiente:

- Número de Transacción:
062008000987
- Antecedente Registral:
Tipo: FOLIO REAL, Indice : 019156, Numero : 000
Tipo: FOLIO REAL, Indice : 019157, Numero : 000
- Nombre de el(los) Propietario(s):
[REDACTED]
- Identificación Catastral:
0619R01 - 159

REVISION APROBADA

Comprobando que éstos son congruentes con la información controlada en catastro.

Por lo que se hace constar que dichos Planos, ya fueron revisados Catastralmente.

Al respecto, adjunto encontrarán impresión sin escala de la revisión efectuada.

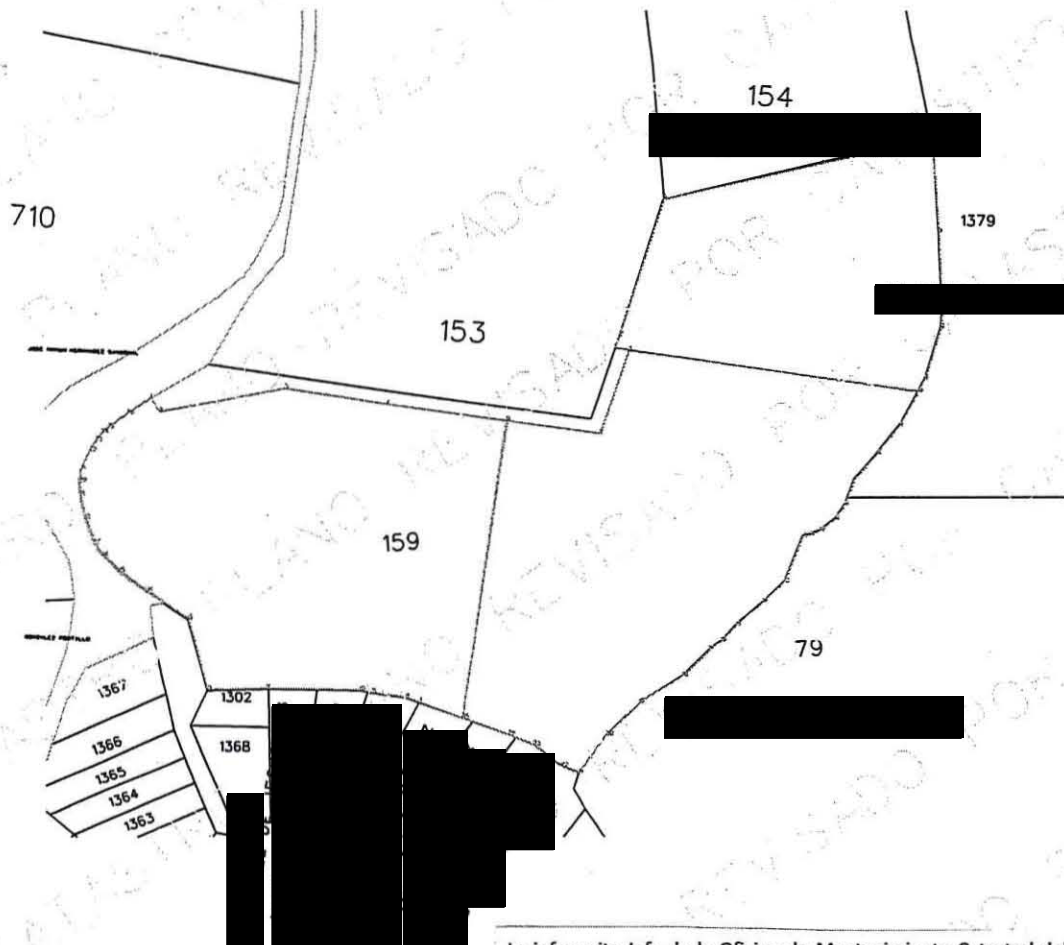
Atentamente,

[REDACTED]
Carlos Neftal Ramos
Jefe de Oficina de Mantenimiento Catastral



[REDACTED]
Técnico de Mapeo





PORCION 1

NO.	DISTANCIA	RUMBO
1	5.00	S3° 34.00' 0"E
2	39.30	N77° 2.00' 6"E
3	34.40	S84° 4.00' 36"E
4	31.53	S86° 34.00' 7"E
5	9.41	S6° 3.00' 12" O
6	14.00	N73° 25.00' 16" O
7	4.20	N72° 8.00' 57" O
8	10.45	N84° 1.00' 40" O
9	3.81	N8° 2.00' 7" O
10	26.82	S88° 29.00' 55" O
11	18.54	S85° 53.00' 37" O
12	27.14	N7° 42.00' 13" O
13	14.85	N58° 13.00' 23" O
14	10.33	N57° 20.00' 35" O
15	6.88	N55° 5.00' 28" O
16	4.54	N37° 5.00' 44" O
17	8.03	N24° 39.00' 19" O
18	7.10	N4° 45.00' 7" O
19	4.46	N5° 7.00' 40" O
20	3.78	N4° 19.00' 7"E
21	6.24	N2° 3.00' 3"E
22	3.56	N27° 8.00' 38"E
23	2.97	N33° 10.00' 50"E
24	2.37	N45° 10.00' 54"E
25	7.62	N5° 35.00' 58"E
26	8.81	N5° 27.00' 3"E

Area : 3682.56m2
 Error lineal: 0.02
 Precision lineal: 1/25656

PORCION 2

NO.	DISTANCIA	RUMBO
1	29.04	S84° 34.00' 3"E
2	26.84	N7° 20.00' 43"E
3	90.36	S84° 34.00' 46"E
4	1.87	S26° 21.00' 45" O
5	10.90	S36° 51.00' 3" O
6	10.75	S38° 58.00' 2" O
7	8.30	S17° 1.00' 7" O
8	5.15	S1° 40.00' 16" O
9	5.8	S52° 14.00' 57" O
10	3.00	S63° 4.00' 23" O
11	2.74	S79° 19.00' 24" O
12	11.40	S20° 8.00' 16" O
13	9.27	S43° 47.00' 57" O
14	10.90	S47° 14.00' 36" O
15	6.75	S40° 30.00' 24" O
16	4.47	S52° 33.00' 55" O
17	1.47	S42° 32.00' 7" O
18	15.17	S55° 36.00' 45" O
19	14.22	S43° 49.00' 5" O
20	14.28	S34° 47.00' 17" O
21	5.63	N70° 29.00' 2" O
22	10.54	N59° 13.00' 33" O
23	8.42	N70° 50.00' 53" O
24	15.04	N72° 51.00' 24" O
25	9.4	N6° 8.00' 12"E

Area : 9950.10m2
 Error lineal: 0.01
 Precision lineal: 1/37309

PORCION 3

NO.	DISTANCIA	RUMBO
1	4.09	N7° 20.00' 46"E
2	44.00	N5° 23.00' 35"E
3	50.04	N74° 52.00' 32"E
4	34.41	N75° 40.00' 20"E
5	27.77	S7° 14.00' 46"E
6	25.45	S4° 18.00' 50"E
7	4.23	S0° 15.00' 16"E
8	16.41	S5° 16.00' 37" O
9	4.29	S25° 17.00' 45" O
10	94.25	N34° 34.00' 46" O

Area : 5635.30m2
 Error lineal: 0.01
 Precision lineal: 1/4988

062008000987
 PARTICION

0619R01 PARCELA 159
 PROPIETAR

La infrascrita Jefe de la Oficina de Mantenimiento Catastral del Instituto Geográfico y del Catastro Nacional, del Centro Nacional de Registros, con sede en San Salvador, CERTIFICA: Que las fotocopias que anteceden son conforme y fiel a sus originales con las que se confrontaron y que consta en dos hojas escritas frente y que tuve a la vista en la ciudad de San Salvador a los nueve días del mes de septiembre del año dos mil dieciséis.



<p>AUTORIA</p> <p>UNIDAD DE MAPEO CATASTRAL</p> <p>TECNICO RESPONSABLE</p> <p>Area</p> <p>OFICINA DE MANTENIMIENTO CATASTRAL</p> <p>DEPARTAMENTAL DE SAN SALVADOR</p> <p>29 DE ENERO 2008</p>	<p>REFERENCIA DE LA HOJA Y ESCALA</p> <p>MAPA CATASTRAL 0619R01</p> <p>PARCELA 159</p> <p>SIN ESCALA</p>	<p>INSTITUTO GEOGRAFICO Y DEL CATASTRO NACIONAL</p> <p>REPUBLICA DE EL SALVADOR</p> <p>DERECHOS RESERVADOS</p>
---	--	--



CENTRO NACIONAL DE REGISTROS

DIRECCIÓN DEL INSTITUTO GEOGRAFICO Y DEL CATASTRO NACIONAL

[REDACTED]
05 de septiembre de 2014

Estimado(a) señor(a):

Han sido revisados los planos correspondientes al proyecto de REVISION DE FRACCIONAMIENTO (SEGREGACION), con la identificación siguiente:

- Número de Transacción:
062014014083
- Antecedentes :
Tipo: SIRyC, Matricula : 60412509, Índice: 00000
- Nombre de el(los) Propietario(s):
[REDACTED]
- Departamento: San Salvador
- Municipio: [REDACTED]
- Identificación Catastral:
0619R01 - 159


REVISION TECNICA FINALIZADA: Favor anexar esta resolución al documento o escritura cuando sea presentado a PPRH

Comprobando que éstos son congruentes con la información controlada en catastro.

Por lo que se hace constar que dichos Planos, ya fueron revisados Catastralmente.

Al respecto, adjunto encontrarán impresión sin escala de la revisión efectuada.

Atentamente,



Oscar Antonio Jimenez Quevedo
Jefe de Oficina de Mantenimiento Catastral



Técnico de Mapeo

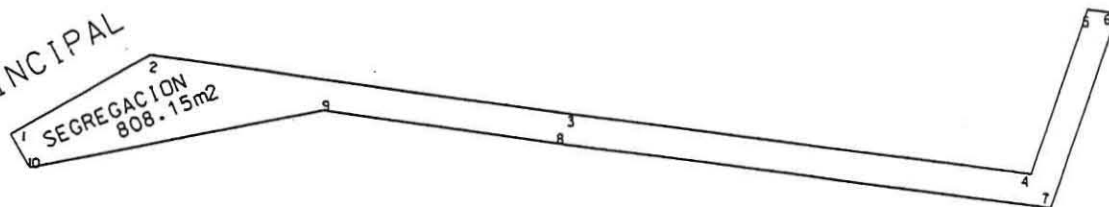
La presente notificación sin firmas y sello no tienen validez





CALLE PRINCIPAL

SEGREGACION
808.15m²



RESTO

RESTO

La infrascrita Jefe de la Oficina de Mantenimiento Catastral del Instituto Geográfico y del Catastro Nacional, del Centro Nacional de Registros, con sede en San Salvador, CERTIFICA: Que las fotocopias que anteceden son conforme y fiel a sus originales con las que se confrontaron y que consta en dos hojas escritas frente y que tuve a la vista en la ciudad de San Salvador a los nueve días del mes de septiembre del año dos mil dieciséis.



Transacción.....062014014083
Servicio.....REVISION DE FRACCIONAMIENTO (SEGREGACION)
Propietario(s).....
Inscripción.....Matrícula: 60412509 Índice: 00000
Dirección.....
Responsable del Fraccionamiento.....
A-1862 -



UNIDAD DE REVISION DE PROYECTOS
REVISION TECNICA REALIZADA POR
OFICINA DE MANTENIMIENTO CATASTRAL
DEPARTAMENTAL DE SAN SALVADOR

REFERENCIA DE LA HOJA
DEPARTAMENTO SAN SALVADOR
MUNICIPIO
MAPA CATASTRAL 0619R01

INSTITUTO GEOGRAFICO
Y DEL CATASTRO NACIONAL
DIRECCION GENERAL

CNR

REPUBLICA DE
EL SALVADOR
UNION NOS PARA CRECER