



CENTRO  
NACIONAL  
DE REGISTROS

# **DOCUMENTO EN VERSION PÚBLICA**

**De conformidad a los  
Artículos:**

**24 letra “c” y 30 de la LAIP.**

**Se han eliminado los datos  
personales**



CENTRO NACIONAL DE REGISTROS

DIRECCIÓN DEL INSTITUTO GEOGRAFICO Y DEL CATASTRO NACIONAL

21 de marzo de 2014

Estimado(a) señor(a):

Han sido revisados los planos correspondientes al proyecto de REMEDICION, con la identificación siguiente:

- Número de Transacción:  
062014003829
- Antecedentes :  
Tipo: SIRyC, Matricula : 60451734, Indice: 00000  
Tipo: SIRyC, Matricula : 60451723, Indice: 00000  
Tipo: TRANSACCION CATASTRAL, Transaccion : 062013015143  
Tipo: TRANSACCION CATASTRAL, Transaccion : 062013017018  
Tipo: TRANSACCION CATASTRAL, Transaccion : 062013020171
- Nombre de el(los) Propietario(s):  
[Redacted]
- Departamento: San Salvador
- Municipio: [Redacted]
- Identificación Catastral:  
0610R07 - 1355


"La revision se realizo sobre parcela 1355 la cual ampara varias matriculas que forman cuerpo, por lo que debiera concluir con todo el procedimiento necesario para la inscripcion del documento de Reunion de Inmuebles revisado en transaccion 062013009621 , para que esta resolucio sea valida para inscripcion de documento de remedicion"

Comprobando que éstos son congruentes con la información controlada en catastro.


Por lo que se hace constar que dichos Planos, ya fueron revisados Catastralmente.

Al respecto, adjunto encontrarán impresión sin escala de la revisión efectuada.

Atentamente,



Técnico de Mapeo



Técnico de Campo



La presente notificación sin firmas y sello no tienen validez.





[Redacted]

PARCELACIONES RURALES DE DESARROLLO

[Redacted]

[Redacted]

[Redacted]

[Redacted]

[Redacted]

[Redacted]

[Redacted]

[Redacted]

A= 264370.45 M2

GRAVACENTRO S.A. DE C.V.

AKRISAL S.A. DE C.V.

Transaccion..... 06204003829  
 Servicio..... REMEDIACION  
 Propietario..... [Redacted]  
 Inscripcion..... Matricula: 60451723 Indices: 00000. Matricula: 60451734 Indices: 00000  
 Direccion..... [Redacted]  
 Responsable del levantamiento IC- 457


INSTITUTO NACIONAL DE REGISTROS  
 DIRECCION GENERAL DE REGISTROS  
 Oficina de levantamiento catastro  
 Administracion de: SAN SALVADOR  
 19/03/14

DEPARTAMENTO: SAN SALVADOR  
 MUNICIPIO: [Redacted]  
 MANA CAJONIAL: CHOROT  
 DISTRITO: [Redacted]

INSURRO GEOGRFICO Y DEL CANTRO NACIONAL  
 CENTRO NACIONAL DE REGISTROS  
 PLANO EN COPIA



La infrascrita Jefe de la Oficina de Mantenimiento Catastral del Instituto Geográfico y del Catastro Nacional, del Centro Nacional de Registros, con sede en San Salvador, **CERTIFICA:** Que las fotocopias que anteceden son conforme y fiel a sus originales con las que se confrontaron y que consta en dos hojas escritas frente y que tuve a la vista en la ciudad de San Salvador a los veintidós días del mes de septiembre del año dos mil dieciséis.





CENTRO NACIONAL DE REGISTROS

DIRECCIÓN DEL INSTITUTO GEOGRAFICO Y DEL CATASTRO NACIONAL

25 de marzo de 2014

Estimado(a) señor(a):

Han sido revisados los planos correspondientes al proyecto de REMEDICION, con la identificación siguiente:

- Número de Transacción:  
062014003835
- Antecedentes :  
 Tipo: SIRyC, Matricula : 60451708, Indice: 00000  
 Tipo: SIRyC, Matricula : 60451713, Indice: 00000  
 Tipo: SIRyC, Matricula : 60451714, Indice: 00000  
 Tipo: SIRyC, Matricula : 60451740, Indice: 00000  
 Tipo: SIRyC, Matricula : 60451741, Indice: 00000  
 Tipo: SIRyC, Matricula : 60451742, Indice: 00000  
 Tipo: SIRyC, Matricula : 60451743, Indice: 00000  
 Tipo: TRANSACCION CATASTRAL, Transaccion : 062013015141
- Nombre de el(los) Propietario(s):
- Departamento: San Salvador
- Municipio:
- Identificación Catastral:  
0610R07 - 1354

Por estar en trámite de Reunión de matriculas las cuales corresponden al mismo propietario bajo el numero de transacción 062013009621- se procede la aprobación. Favor anexar esta resolución al documento o escritura cuando sea presentado a RPRH

Comprobando que éstos son congruentes con la información controlada en catastro.

Por lo que se hace constar que dichos Planos, ya fueron revisados Catastralmente.

Al respecto, adjunto encontrarán impresión sin escala de la revisión efectuada.

Atentamente,



Técnico de Mapeo



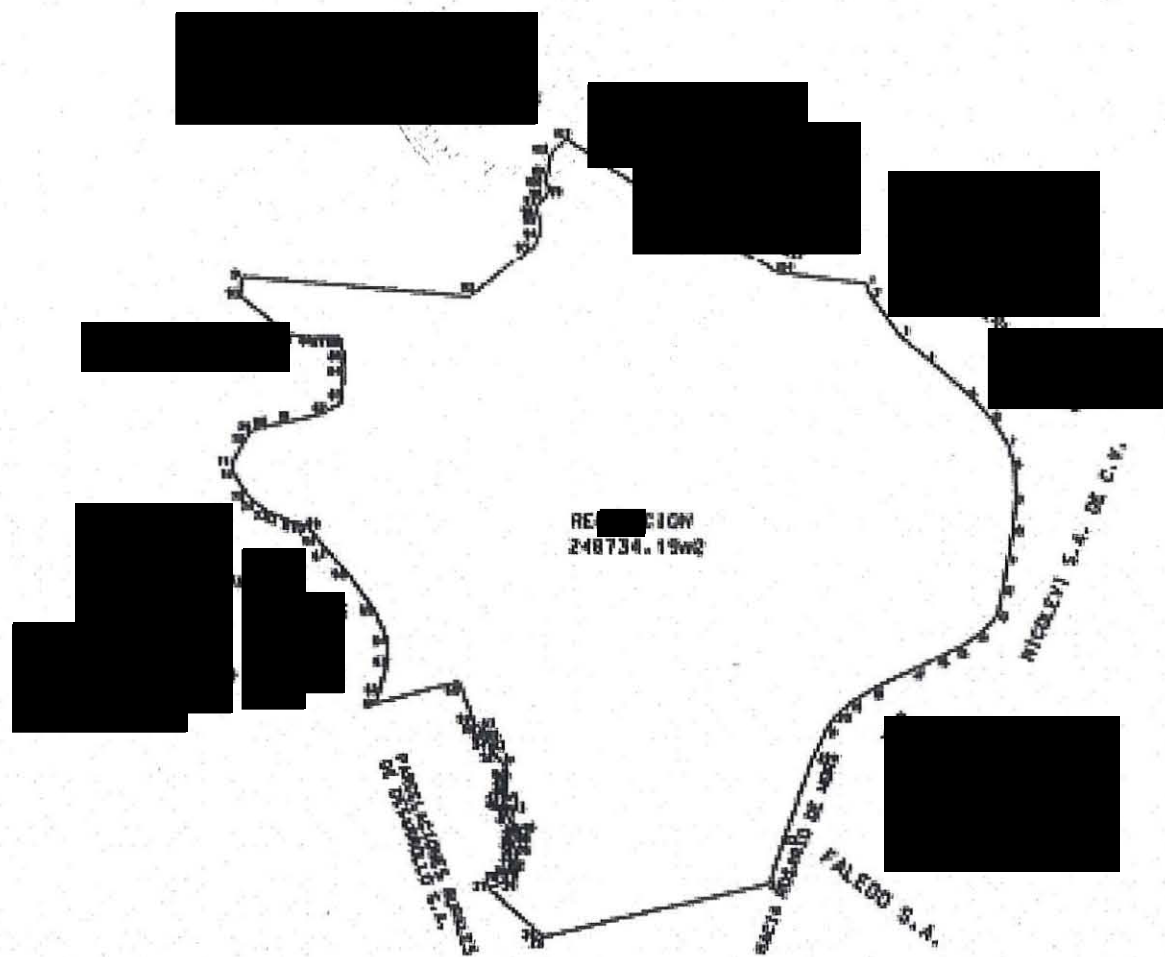
Técnico de Campo



La presente notificación sin firmas y sello no tienen validez

CENTRO NACIONAL DE REGISTROS  
INSTITUTO GEOGRAFICO Y DEL CATASTRO NACIONAL  
San Salvador, C.A.





Transacción..... 06304001835  
 Servicio..... REMISION  
 Propietario(a)..... [redacted]  
 Inscripción..... Matrícula: 6045104 Índice: 00000, Matrícula: 6045170 Índice: 00000,  
 Matrícula: 6045174 Índice: 00000, Matrícula: 6045174 Índice: 00000,  
 Matrícula: 6045174 Índice: 00000, Matrícula: 6045174 Índice: 00000,  
 Matrícula: 6045174 Índice: 00000


Dirección..... [redacted]  
 Responsable del levantamiento  
**SIN RESPONSABLE DE LEVANTAMIENTO**



OFICINA DE REGISTROS  
 DEPARTAMENTO DE SAN SALVADOR  
 248734.19w2

DEPARTAMENTO: SAN SALVADOR  
 AREA CENTRAL: [redacted]  
 OFICINA: [redacted]

INSTITUTO GEODÉSICO Y DEL CANTO NACIONAL  
**CENTRO NACIONAL DE REGISTROS**  
 00401-01 4444-0000  
 Av. José Martí



La infrascrita Jefe de la Oficina de Mantenimiento Catastral del Instituto Geográfico y del Catastro Nacional, del Centro Nacional de Registros, con sede en San Salvador, **CERTIFICA:** Que las fotocopias que anteceden son conforme y fiel a sus originales con las que se confrontaron y que consta en dos hojas escritas frente y que tuve a la vista en la ciudad de San Salvador a los veintidós días del mes de septiembre del año dos mil dieciséis.





CENTRO NACIONAL DE REGISTROS

DIRECCIÓN DEL INSTITUTO GEOGRAFICO Y DEL CATASTRO NACIONAL

02 de abril de 2014.

Estimado(a) señor(a):

Han sido revisados los planos correspondientes al proyecto de IMPUGNACIONES, con la identificación siguiente:

- Número de Transacción:  
062014005602
- Antecedentes :  
Tipo: SIRyC, Matricula : 60451734, Indice: 00000  
Tipo: SIRyC, Matricula : 60451723, Indice: 00000  
Tipo: TRANSACCION CATASTRAL, Transaccion : 062013009621
- Nombre de el(los) Propietario(s):  
[Redacted]
- Departamento: San Salvador
- Municipio: [Redacted]
- Identificación Catastral:  
0610R07 - 33


REVISION TECNICA FINALIZADA: IMPUGNACIÓN de la transacción 062014009621 que corresponde al servicio de REUNION. Favor anexar esta resolución al documento o escritura cuando sea presentado a RPRH.

Comprobando que éstos son congruentes con la información controlada en catastro.


Por lo que se hace constar que dichos Planos, ya fueron revisados Catastralmente.

Al respecto, adjunto encontrarán impresión sin escala de la revisión efectuada.

Atentamente,



Ald. Oscar [Redacted]  
Jefe de Oficina de Mantenimiento Catastral

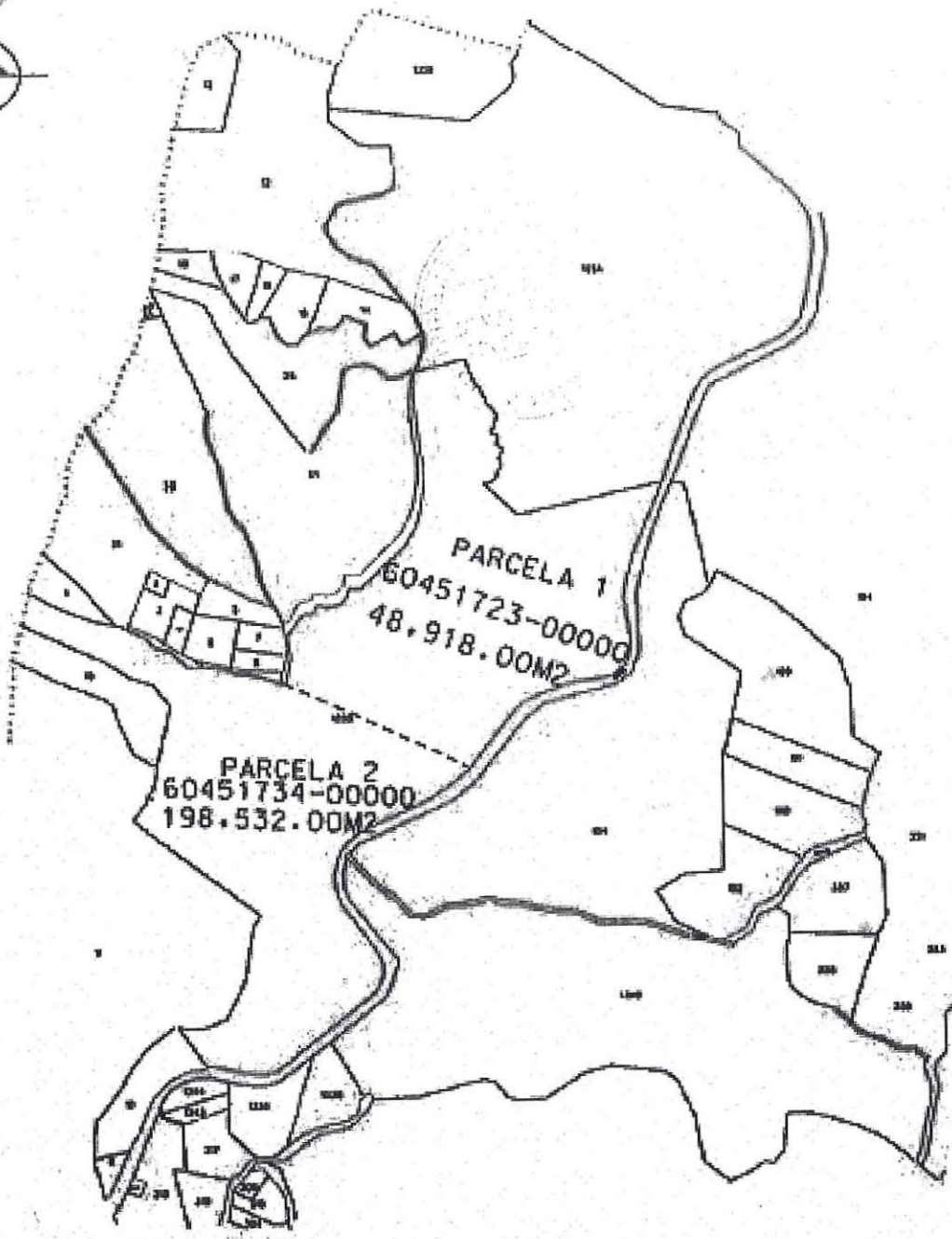


Técnico de Mapeo

*La presente notificación sin firmas y sello no tienen validez*







AREA A REUNIR=247450.00m2

Transacción..... 04304008602  
 Servicio..... IMPUGNACIONES  
 Propietarios.....  
 Inscripción..... Matrícula: 60451723 Índice: 00000. Matrícula: 60451734 Índice: 00000  
 Ofrecida.....  
 Responsable del levantamiento  
**SR RESPONSABLE DE LEVANTAMIENTO**

|  |  |
|--|--|
| INSTITUCION DE LEVANTAMIENTO DE PLANOS<br>DIRECCION GENERAL DE PLANOS Y<br>RECONSTRUCCION DE PLANOS<br><b>ORIGINA</b><br>SAN SALVADOR<br>GUATEMALA<br><b>ORIGINA</b> | INSTITUCION DE LEVANTAMIENTO DE PLANOS<br>DIRECCION GENERAL DE PLANOS Y<br>RECONSTRUCCION DE PLANOS<br>SAN SALVADOR<br>GUATEMALA<br><b>ORIGINA</b> |
| INSTITUCION DE LEVANTAMIENTO DE PLANOS<br>DIRECCION GENERAL DE PLANOS Y<br>RECONSTRUCCION DE PLANOS<br>SAN SALVADOR<br>GUATEMALA<br><b>ORIGINA</b>                   | INSTITUCION DE LEVANTAMIENTO DE PLANOS<br>DIRECCION GENERAL DE PLANOS Y<br>RECONSTRUCCION DE PLANOS<br>SAN SALVADOR<br>GUATEMALA<br><b>ORIGINA</b> |

|  |  |
|--|--|
| INSTITUCION DE LEVANTAMIENTO DE PLANOS<br>DIRECCION GENERAL DE PLANOS Y<br>RECONSTRUCCION DE PLANOS<br>SAN SALVADOR<br>GUATEMALA<br><b>ORIGINA</b> | INSTITUCION DE LEVANTAMIENTO DE PLANOS<br>DIRECCION GENERAL DE PLANOS Y<br>RECONSTRUCCION DE PLANOS<br>SAN SALVADOR<br>GUATEMALA<br><b>ORIGINA</b> |
|--|--|



La infrascrita Jefe de la Oficina de Mantenimiento Catastral del Instituto Geográfico y del Catastro Nacional, del Centro Nacional de Registros, con sede en San Salvador, **CERTIFICA:** Que las fotocopias que anteceden son conforme y fiel a sus originales con las que se confrontaron y que consta en dos hojas escritas frente y que tuve a la vista en la ciudad de San Salvador a los veintidós días del mes de septiembre del año dos mil dieciséis.

---





CENTRO NACIONAL DE REGISTROS

DIRECCIÓN DEL INSTITUTO GEOGRAFICO Y DEL CATASTRO NACIONAL

02 de abril de 2014

Estimado(a) señor(a):

Han sido revisados los planos correspondientes al proyecto de REUNION, con la identificación siguiente:

- Número de Transacción:  
062014005604
- Antecedentes :  
 Tipo: SIRyC, Matricula : 60451713, Indice: 00000  
 Tipo: SIRyC, Matricula : 60451743, Indice: 00000  
 Tipo: SIRyC, Matricula : 60451714, Indice: 00000  
 Tipo: SIRyC, Matricula : 60451742, Indice: 00000  
 Tipo: SIRyC, Matricula : 60451741, Indice: 00000  
 Tipo: SIRyC, Matricula : 60451740, Indice: 00000  
 Tipo: SIRyC, Matricula : 60451708, Indice: 00000  
 Tipo: TRANSACCION CATASTRAL, Transaccion : 062013009623  
 Tipo: TRANSACCION CATASTRAL, Transaccion : 062014005273
- Nombre de el(los) Propietario(s):  
[Redacted]
- Departamento: San Salvador.
- Municipio: [Redacted]
- Identificación Catastral:  
0610R07 - 33

Revisión Técnica finalizada; Se hace constar que la revisión se ha realizado en base a los antecedentes registrales y no al perímetro topográfico presentado. Favor anexar esta Resolución al documento o Escritura, cuando sea presentado en el RPRH.

Comprobando que éstos son congruentes con la información controlada en catastro.


Por lo que se hace constar que dichos Planos, ya fueron revisados Catastralmente.

Al respecto, adjunto encontrarán impresión sin escala de la revisión efectuada.

Atentamente,



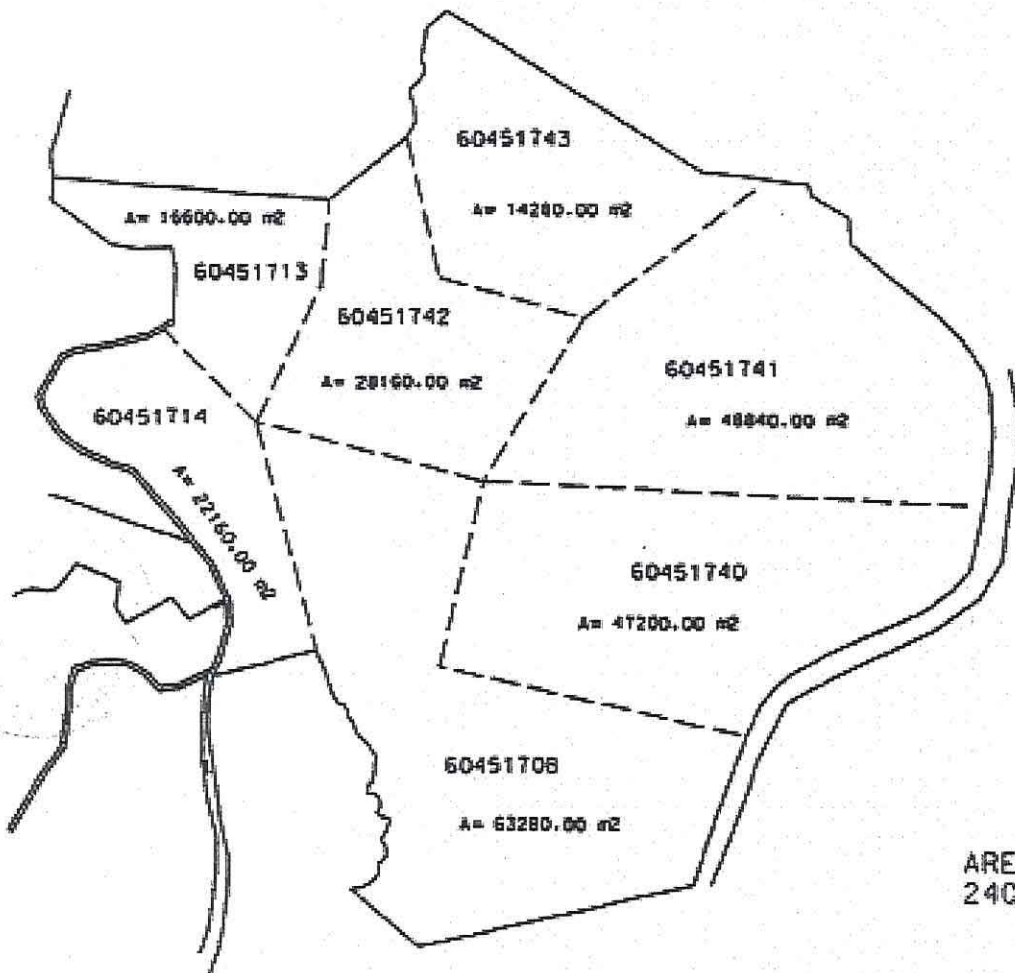
Amr. Oscar Antonio [Redacted]  
Jefe de Oficina de Manejo de Catastro



Técnico de Mapeo


*La presente notificación sin firmas y sello no tienen validez*





AREA A REUNIR  
240.520.00 M2

Transacción..... 06204005604  
Servicio..... REGISTRO  
Propietarios.....  
Inscripción..... Matrícula: 60451708, Matrícula: 60451713, Matrícula: 60451714, Matrícula: 60451740,  
Matrícula: 60451741, Matrícula: 60451742, Matrícula: 60451743  
Dirección.....  
Responsable del levantamiento.....  
SIN RESPONSABLE DE LEVANTAMIENTO



APROBADO POR: [Redacted]  
[Redacted]

ESTADO DE REGISTRO DE PROPIEDADES  
CANTON DE REGISTRO REGISTRADO POR:  
[Redacted]  
[Redacted]  
02/11/14

NOTIFICACION DE LA AREA  
DEPARTAMENTO: SAN SALVADOR  
MUNICIPIO: [Redacted]  
PARCELA: 35

INSTITUTO GEOGRAFICO Y DEL CATASTRO NACIONAL  
CENTRO NACIONAL DE REGISTROS  
SERVICIOS REGISTRADOS  
PLANO SIN ESCALA



La infrascrita Jefe de la Oficina de Mantenimiento Catastral del Instituto Geográfico y del Catastro Nacional, del Centro Nacional de Registros, con sede en San Salvador, **CERTIFICA:** Que las fotocopias que anteceden son conforme y fiel a sus originales con las que se confrontaron y que consta en dos hojas escritas frente y que tuve a la vista en la ciudad de San Salvador a los veintidós días del mes de septiembre del año dos mil dieciséis.

