



CENTRO
NACIONAL
DE REGISTROS

DOCUMENTO EN VERSION PÚBLICA

**De conformidad a los
Artículos:**

24 letra “c” y 30 de la LAIP.

**Se han eliminado los datos
personales**



CENTRO NACIONAL DE REGISTROS

DIRECCIÓN DEL INSTITUTO GEOGRAFICO Y DEL CATASTRO NACIONAL

28 de noviembre de 2014

Estimado(a) señor(a):

Han sido revisados los planos correspondientes al proyecto de REVISION DE PERIMETRO (REMEDICION), con la identificación siguiente:

- Número de Transacción:
062014017950
- Antecedentes :
Tipo: SIRyC, Matricula : 60097475, Indice: 00000
Tipo: TRANSACCION CATASTRAL, Transaccion : 062014008325
Tipo: TRANSACCION CATASTRAL, Transaccion : 062014012561
- Nombre de el(los) Propietario(s):
- Departamento: San Salvador
- Municipio:
- Identificación Catastral:
0614U07 - 449

REVISION TECNICA FINALIZADA, Responsable del Levantamiento IC-1788 - Favor anexar esta resolución al documento o Escritura, cuando sea presentado en el RPRH

Comprobando que éstos son congruentes con la información controlada en catastro.

Por lo que se hace constar que dichos Planos, ya fueron revisados Catastralmente.

Al respecto, adjunto encontrarán impresión sin escala de la revisión efectuada.

Atentamente,

Ard. Oscar Antonio Jiménez Quevedo
Jefe de Oficina de Mantenimiento Catastral



Técnico de Mapeo

La presente notificación sin firmas y sello no tienen validez



CENTRO NACIONAL DE REGISTROS

DIRECCIÓN DEL INSTITUTO GEOGRAFICO Y DEL CATASTRO NACIONAL

26 de noviembre de 2014

Estimado(a) señor(a):

Han sido revisados los planos correspondientes al proyecto de **REVISION DE FRACCIONAMIENTO (PARTICION)**, con la identificación siguiente:

- Número de Transacción:
062014017956
- Antecedentes :
Tipo: TRANSACCION CATASTRAL, Transaccion : 062014008328
Tipo: SIRyC, Matricula : 60097475, Indice: 00000
Tipo: TRANSACCION CATASTRAL, Transaccion : 062014012560
- Nombre de el(los) Propietario(s):
- Departamento: San Salvador
- Municipio:
- Identificación Catastral:
0614U07 - 449

REVISION TECNICA FINALIZADA , Favor anexar esta resolución al documento o Escritura , cuando sea presentado en el RPRH

Comprobando que éstos son congruentes con la información controlada en catastro.

Por lo que se hace constar que dichos Planos, ya fueron revisados Catastralmente.

Al respecto, adjunto encontrarán impresión sin escala de la revisión efectuada.

Atentamente,

Arq. Oscar Antonio Jiménez Quevedo
Jefe de Oficina de Mantenimiento Catastral

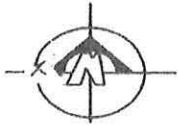


Técnico de Mapeo


La presente notificación sin firmas y sello no tienen validez

CENTRO NACIONAL


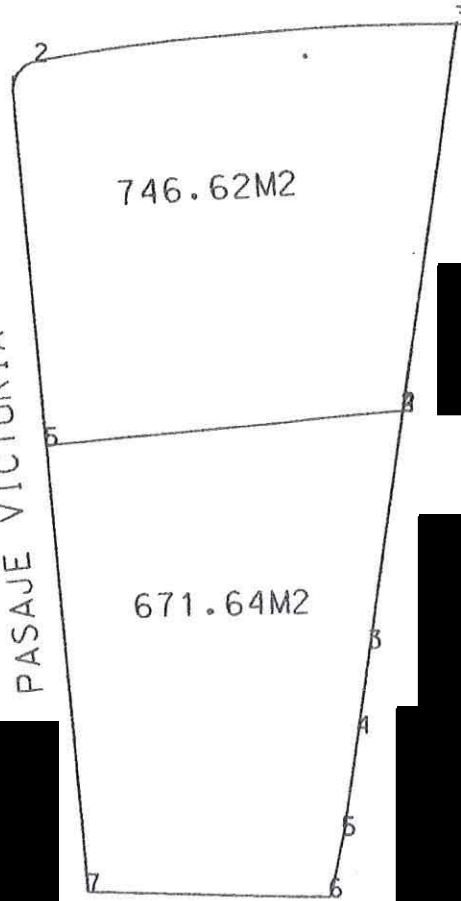
gov.sv



37a. CALLE ORIENTE



PASAJE VICTORIA



ZONA VERDE

Transacción.....062014017956
 Servicio.....REVISION DE FRACCIONAMIENTO (PARTICION)
 Propietar(ots).....
 Inscripción.....Matrícula: 60097475 Índice: 00000
 Dirección.....
 Responsable del levantamiento.....
 IC-1788.....

PLANO SIN ESCALA

	UNIDAD DE REVISION DE PROYECTOS REVISION TECNICA REALIZADA POR : [Redacted Name]	REFERENCIA DE LA HOJA DEPARTAMENTO SAN SALVADOR MUNICIPIO [Redacted Municipality]	
	OFICINA DE DISEÑO Y DIBUJO DEPARTAMENTAL DE SAN SALVADOR 26-NOV-14	MAPA CATASTRAL 0614U07 PARCELA 449	

37a. CALLE ORIENTE

BANCO DAVIVIENDA

PASAJE VICTORIA

1418.26M2

ZONA VERDE

Transacción..... 062014017950
Servicio..... REVISION DE PERIMETRO (REMEDIACION)

Inscripción..... Matrícula: 60097475 Índice: 00000

Responsable del Levantamiento
IC-1788 - LEONIDAS ERNESTO GARCIA AGUILAR

MAPA
DEPARTAMENTO DE SAN SALVADOR
FIRMA Y SELLO

UNIDAD DE REVISION DE PROYECTOS
REVISION TECNICA REALIZADA POR
OFICINA DE MANTENIMIENTO CATASTRAL
DEPARTAMENTAL DE SAN SALVADOR
28-NOV-14

REFERENCIA DE LA HOJA
DEPARTAMENTO SAN SALVADOR
MUNICIPIO
MAPA CATASTRAL 0614U07
PARCELA 449

INSTITUTO GEOGRAFICO
Y DEL CATASTRO NACIONAL
DISEÑO RESERVADO
PLANO SIN ESCALA

CNR
Centro Nacional de Registros
REPUBLICA DE EL SALVADOR
UNIFICADOS PARA CRECER



CENTRO NACIONAL DE REGISTROS

DIRECCIÓN DEL INSTITUTO GEOGRAFICO Y DEL CATASTRO NACIONAL

28 de noviembre de 2014

Estimado(a) señor(a):

Han sido revisados los planos correspondientes al proyecto de REVISION DE PERIMETRO (REMEDIACION), con la identificación siguiente:

- Número de Transacción:
062014017950
- Antecedentes :
Tipo: SIRyC, Matricula : 60097475, Indice: 00000
Tipo: TRANSACCION CATASTRAL, Transaccion : 062014008325
Tipo: TRANSACCION CATASTRAL, Transaccion : 062014012561
- Nombre de el(los) Propietario(s):
[REDACTED]
- Departamento: San Salvador
- Municipio: [REDACTED]
- Identificación Catastral:
0614U07 - 449

REVISION TECNICA FINALIZADA, Responsable del Levantamiento IC-1788 - [REDACTED]
[REDACTED]. Favor anexar esta resolución al documento o Escritura, cuando sea presentado en el RPRH

Comprobando que éstos son congruentes con la información controlada en catastro.

Por lo que se hace constar que dichos Planos, ya fueron revisados Catastralmente.

Al respecto, adjunto encontrarán impresión sin escala de la revisión efectuada.

Atentamente,

[REDACTED]
Arq. Oscar Antonio Jiménez Quevedo
Jefe de Oficina de Mantenimiento Catastral



[REDACTED]
Técnico de Mapeo

La presente notificación sin firmas y sello no tienen validez


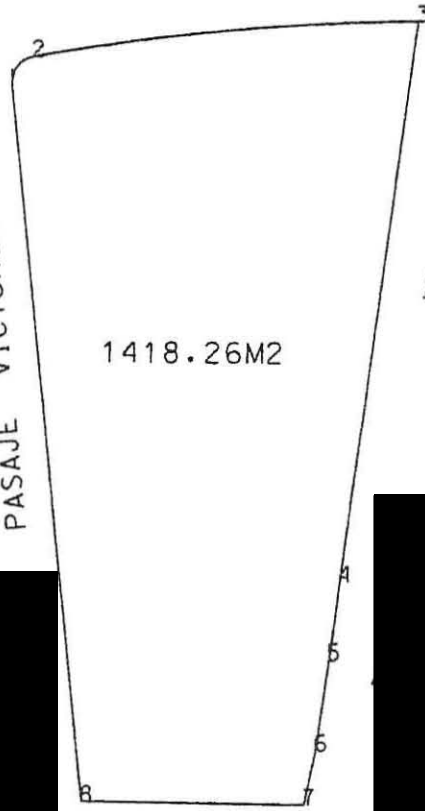
FUNES DE LEON, SILVIA DEL CARMEN

37a. CALLE ORIENTE

BANCO DAVIVIENDA



PASAJE VICTORIA




ZONA VERDE

Transacción..... 062014017950
Servicio..... REVISION DE PERIMETRO (REMEDIACION)

Inscripción..... Matrícula: 60091475 Índice: 00000

Responsable del levantamiento
IC-1788 - LEONIDAS ERNESTO GARCIA AGUILAR



UNIDAD DE REVISION DE PROYECTOS
REVISION TECNICA REALIZADA POR :
OFICINA DE MANTENIMIENTO CATASTRAL
DEPARTAMENTAL DE SAN SALVADOR
28-NOV-14

REFERENCIA DE LA HOJA
DEPARTAMENTO SAN SALVADOR
MUNICIPIO
MAPA CATASTRAL 0614U07
PARCELA 449

INSTITUTO GEOGRAFICO
Y DEL CADASTRO NACIONAL
DERECHOS RESERVADOS
PLANO SIN ESCALA





CENTRO NACIONAL DE REGISTROS

DIRECCIÓN DEL INSTITUTO GEOGRÁFICO Y DEL CATASTRO NACIONAL

26 de noviembre de 2014

Estimado(a) señor(a):

Han sido revisados los planos correspondientes al proyecto de **REVISIÓN DE FRACCIONAMIENTO (PARTICIÓN)**, con la identificación siguiente:

- Número de Transacción:
062014017956
- Antecedentes :
Tipo: TRANSACCION CATASTRAL, Transaccion : 062014008328
Tipo: SIRyC, Matricula : 60097475, Indice: 00000
Tipo: TRANSACCION CATASTRAL, Transaccion : 062014012560
- Nombre de el(los) Propietario(s):
[REDACTED]
- Departamento: San Salvador
- Municipio: [REDACTED]
- Identificación Catastral:
0614U07 - 449


REVISIÓN TÉCNICA FINALIZADA , Favor anexar esta resolución al documento o Escritura , cuando sea presentado en el RPRH

Comprobando que éstos son congruentes con la información controlada en catastro.


Por lo que se hace constar que dichos Planos, ya fueron revisados Catastralmente.

Al respecto, adjunto encontrarán impresión sin escala de la revisión efectuada.

Atentamente,



Arq. Oscar Antonio Jiménez Quevedo
Jefe de Oficina de Mantenimiento Catastral



Técnico de Mapeo

La presente notificación sin firmas y sello no tienen validez



FUNES DE LEON, SILVIA DEL CARMEN


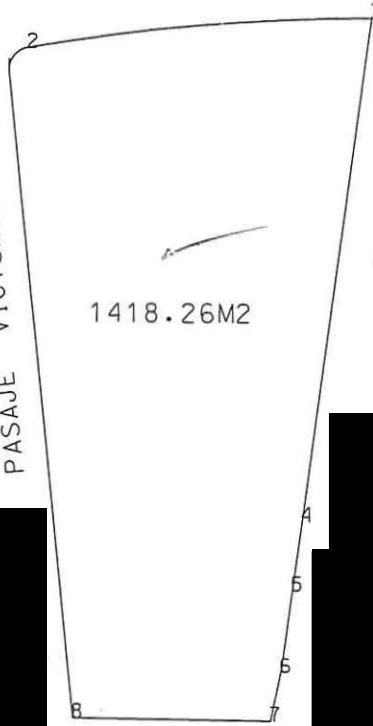
37a. CALLE ORIENTE

BANCO DAVIVIENDA



PASAJE VICTORIA

1418.26M2



*Impedir
Plano solamente para
uso interno del Registrador*

ZONA VERDE

Transacción.....062014017950
Servicio.....REVISION DE PERIMETRO (REMEDIACION)

Inscripción..... Matricula: 60097475 Indice: 00000

Responsable del Levantamiento
IC-1788 - LEONIDAS ERNESTO GARCIA AGUILAR

FIRMA Y SELLO

UNIDAD DE REVISION DE PROYECTOS
REVISION TECNICA REALIZADA POR :

OFICINA DE MANTENIMIENTO CATASTRAL
DEPARTAMENTAL DE SAN SALVADOR
28-NOV-14

REFERENCIA DE LA HOJA
DEPARTAMENTO SAN SALVADOR
MUNICIPIO _____
MAPA CATASTRAL 0614U07
PARCELA 449

INSTITUTO GEOGRAFICO
Y DEL CATASTRO NACIONAL
DERECHOS RESERVADOS
PLANO SIN ESCALA



CENTRO NACIONAL DE REGISTROS

DIRECCIÓN DEL INSTITUTO GEOGRÁFICO Y DEL CATASTRO NACIONAL

26 de noviembre de 2014

Estimado(a) señor(a):

Han sido revisados los planos correspondientes al proyecto de **REVISIÓN DE FRACCIONAMIENTO (PARTICIÓN)**, con la identificación siguiente:

- Número de Transacción:
062014017956
- Antecedentes:
Tipo: TRANSACCION CATASTRAL, Transaccion : 062014008328
Tipo: SIRyC, Matricula : 60097475, Indice: 00000
Tipo: TRANSACCION CATASTRAL, Transaccion : 062014012560
- Nombre de el(los) Propietario(s):
[REDACTED]
- Departamento: San Salvador
- Municipio: SAN SALVADOR
- Identificación Catastral:
0614U07 - 449


REVISIÓN TECNICA FINALIZADA , Favor anexar esta resolución al documento o Escritura , cuando sea presentado en el RPRH

Comprobando que éstos son congruentes con la información controlada en catastro.


Por lo que se hace constar que dichos Planos, ya fueron revisados Catastralmente.

Al respecto, adjunto encontrarán impresión sin escala de la revisión efectuada.

Atentamente,



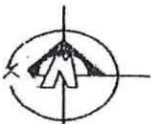
Arg. Oscar Antonio Jiménez Quevedo
Jefe de Oficina de Mantenimiento Catastral



Jose Augusto Garcia
Técnico de Mapeo

La presente notificación sin firmas y sello no tienen validez





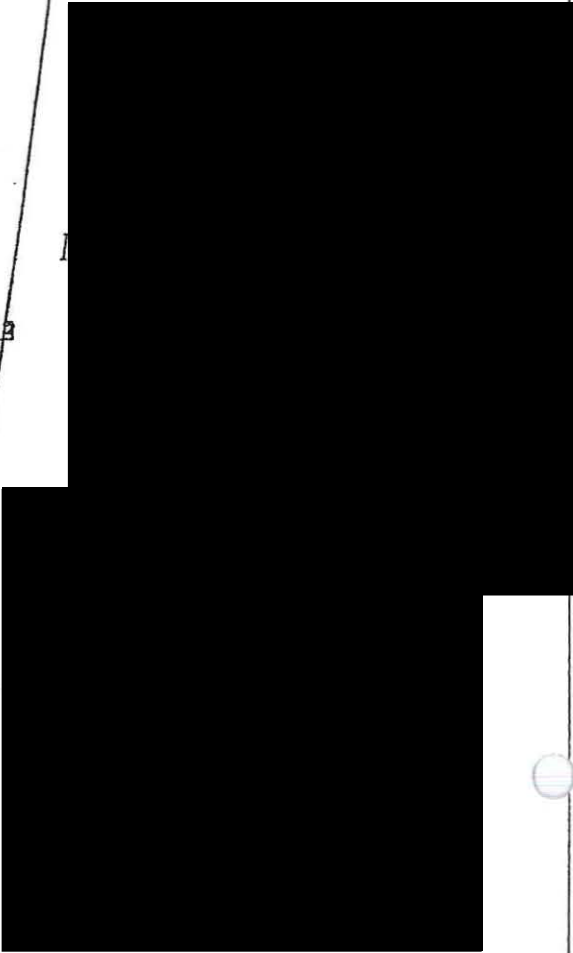
370. CALLE ORIENTE

BANCO DAVIVIENDA

PASAJE VICTORIA

746.62M2

671.64M2



ZONA VERDE

La infrascrita Jefe de la Oficina de Mantenimiento Catastral del Instituto Geográfico y del Catastro Nacional, del Centro Nacional de Registros, con sede en San Salvador, CERTIFICA: Que las fotocopias que anteceden son conforme y fiel a sus originales con las que se confrontaron y que consta en dos hojas escritas frente y que tuve a la vista en la ciudad de San Salvador a los diez días del mes de octubre del año dos mil dieciséis.

Transacción..... 062014017956
Servicio..... REVISION DE FRACCIONAMIENTO (PARTICION)
Inscripción..... Matrícula: 60097475 Índice: 00000

Responsable del levantamiento
IC-1788



PLANO SIN ESCALA

	UNIDAD DE REVISION DE PROYECTOS REVISION TECNICA REALIZADA POR: AUGUSTO GARCIA OFICINA DE MANTENIMIENTO CATASTRAL DEPARTAMENTO DE SAN SALVADOR 26-NOV-14	REFERENCIA DE LA HOJA DEPARTAMENTO SAN SALVADOR MUNICIPIO SAN SALVADOR MAPA CATASTRAL 0614U07 PARCELA 449	CNR Centro Nacional de Registros INSTITUTO GEOGRAFICO Y DEL CATASTRO NACIONAL DERECHOS RESERVADOS
	OFICINA DEPARTAMENTAL SAN SALVADOR DIGCN	OFICINA DEPARTAMENTAL SAN SALVADOR DIGCN	OFICINA DEPARTAMENTAL SAN SALVADOR DIGCN