



CENTRO
NACIONAL
DE REGISTROS

DOCUMENTO EN VERSION PÚBLICA

De conformidad a los

Artículos:

24 letra “c” y 30 de la LAIP.

**Se han eliminado los datos
personales**



CENTRO NACIONAL DE REGISTROS

DIRECCIÓN DEL INSTITUTO GEOGRAFICO Y DEL CATASTRO NACIONAL

25 de marzo de 2014

Estimado(a) señor(a):

Han sido revisados los planos correspondientes al proyecto de REMEDICION, con la identificación siguiente:

- Número de Transacción:
062014003835
- Antecedentes :
 - Tipo: SIRyC, Matricula : 60451708, Indice: 00000
 - Tipo: SIRyC, Matricula : 60451713, Indice: 00000
 - Tipo: SIRyC, Matricula : 60451714, Indice: 00000
 - Tipo: SIRyC, Matricula : 60451740, Indice: 00000
 - Tipo: SIRyC, Matricula : 60451741, Indice: 00000
 - Tipo: SIRyC, Matricula : 60451742, Indice: 00000
 - Tipo: SIRyC, Matricula : 60451743, Indice: 00000
 - Tipo: TRANSACCION CATASTRAL, Transaccion : 062013015141
- Nombre de el(los) Propietario(s):
[Redacted]
- Departamento: San Salvador
- Municipio: [Redacted]
- Identificación Catastral:
0610R07 - 1354


Por estar en trámite de Reunión de matriculas las cuales corresponden al mismo propietario bajo el numero de transacción 062013009621 se procede la aprobación. Favor anexar esta resolución al documento o escritura cuando sea presentado a RPRH

Comprobando que éstos son congruentes con la información controlada en catastro.


Por lo que se hace constar que dichos Planos, ya fueron revisados Catastralmente.

Al respecto, adjunto encontrarán impresión sin escala de la revisión efectuada.

Atentamente,



Técnico de Mapeo



Técnico de Campo



La presente notificación sin firmas y sello no tienen validez





La infrascrita Jefe de la Oficina de Mantenimiento Catastral del Instituto Geográfico y del Catastro Nacional, del Centro Nacional de Registros, con sede en San Salvador, **CERTIFICA:** Que las fotocopias que anteceden son conforme y fiel a sus originales con las que se confrontaron y que consta en dos hojas escritas frente y que tuve a la vista en la ciudad de San Salvador a los once días del mes de noviembre del año dos mil dieciséis.

Transacción..... 05204001835
Servicio..... REMEDIACION

Inscripción..... Matrícula: 60451708 Índice: 00000, Matrícula: 6045170 Índice: 00000,
Matrícula: 6045174 Índice: 00000, Matrícula: 60451740 Índice: 00000,
Matrícula: 60451741 Índice: 00000, Matrícula: 60451742 Índice: 00000,
Matrícula: 60451743 Índice: 00000

Dirección.....
Responsable del Departamento
SAN RESPONSABLE DE LA REMEDIACION



Fecha de inscripción: 24/05/16
Aplicación: SAN SA, 0008

DEPARTAMENTO SAN SALVADOR
MUNICIPIO
MAPA CATASTRAL CUBIROT
PARCELA 018

INSTITUTO GEOGRÁFICO Y DEL CATASTRO NACIONAL
CENTRO NACIONAL DE REGISTROS
PLANO DE DISEÑO





CENTRO NACIONAL DE REGISTROS

DIRECCIÓN DEL INSTITUTO GEOGRÁFICO Y DEL CATASTRO NACIONAL

21 de marzo de 2014
Estimado(a) señor(a):

Han sido revisados los planos correspondientes al proyecto de REMEDICION, con la identificación siguiente:

- Número de Transacción:
062014003829
- Antecedentes :
Tipo: SIRyC, Matricula : 60451734, Indice: 00000
Tipo: SIRyC, Matricula : 60451723, Indice: 00000
Tipo: TRANSACCION CATASTRAL, Transaccion : 062013015143
Tipo: TRANSACCION CATASTRAL, Transaccion : 062013017018
Tipo: TRANSACCION CATASTRAL, Transaccion : 062013020171
- Nombre de el(los) Propietario(s):
[Redacted]
- Departamento: San Salvador
- Municipio: [Redacted]
- Identificación Catastral:
0610R07 - 1355


"La revision se realizo sobre parcelas 1355 la cual ampara varias matriculas que formen cuerpo, por lo que debara concluir con todo el procedimiento necesario para la inscripcion del documento de Reunion de Inmuebles revisado en transaccion 062013009621 , para que esta resolusion sea valida para inscripcion de documento de remedicion"

Comprobando que éstos son congruentes con la información controlada en catastro.

Por lo que se hace constar que dichos Planos, ya fueron revisados Catastralmente.

Al respecto, adjunto encontrarán impresión sin escala de la revisión efectuada.

Atentamente,



Técnico de Mapeo



Técnico de Campo

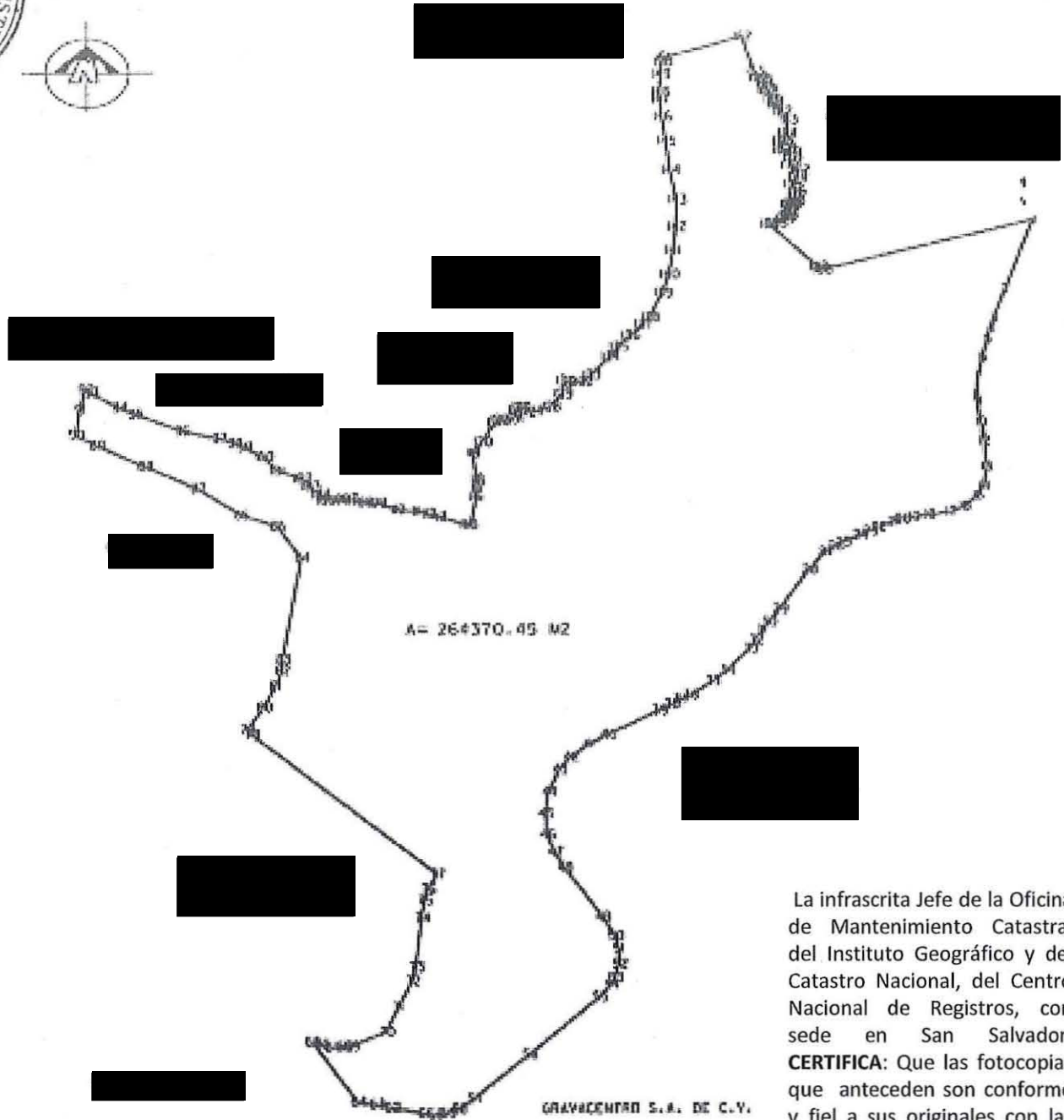
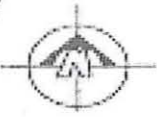


La presente notificación sin firmas y sello no tienen validez

CENTRO NACIONAL DE REGISTROS
Instituto Geográfico y del Catastro Nacional
1a. Calle Poniente y 43 Avenida Norte #2310, San Salvador, El Salvador, C.A. Tel: (503) 2535-8354
www.cnr.gob.sv



CISTROS
7/12/83



A = 264370.49 M2

GRAVACENTRO S.A. DE C.V.

ARRISAL S.A. DE C.V.

La infrascrita Jefe de la Oficina de Mantenimiento Catastral del Instituto Geográfico y del Catastro Nacional, del Centro Nacional de Registros, con sede en San Salvador, **CERTIFICA:** Que las fotocopias que anteceden son conforme y fiel a sus originales con las que se confrontaron y que consta en dos hojas escritas frente y que tuve a la vista en la ciudad de San Salvador a los once días del mes de noviembre del año dos mil dieciséis.

Transacción..... 06204001029
Servicio..... [REDACTED]
Interpretación..... Matrícula 6045723 Índice 0000, Matrícula 6045734 Índice 0000
Responsable del Levantamiento
VICTOR FERNANDO RIVAS S. - 457

UNIDAD DE REGISTRO DE PROPIEDADES Oficina Técnica de Catastro [REDACTED]	Oficina de Mantenimiento Catastral San Salvador R/03/14	INSTITUTO GEOGRÁFICO Y DEL CATASTRO NACIONAL CENTRO NACIONAL DE REGISTROS [REDACTED]	[REDACTED]
[REDACTED]	DEPARTAMENTO SAN SALVADOR MUNICIPIO [REDACTED] MAPA CATASTRAL 002707 PARCELA 1355	INSTITUTO GEOGRÁFICO Y DEL CATASTRO NACIONAL CENTRO NACIONAL DE REGISTROS [REDACTED]	EL SALVADOR



CENTRO NACIONAL DE REGISTROS

DIRECCIÓN DEL INSTITUTO GEOGRAFICO Y DEL CATASTRO NACIONAL

02 de abril de 2014

Estimado(a) señor(a):

Han sido revisados los planos correspondientes al proyecto de **IMPUGNACIONES**, con la identificación siguiente:

- Número de Transacción:
062014005602
- Antecedentes :
Tipo: SIRyC, Matricula : 60451734, Indice: 00000
Tipo: SIRyC, Matricula : 60451723, Indice: 00000
Tipo: TRANSACCION CATASTRAL, Transaccion : 062013009621
- Nombre de el(los) Propietario(s):
[REDACTED]
- Departamento: San Salvador
- Municipio: [REDACTED]
- Identificación Catastral:
0610R07 - 33

REVISION TECNICA FINALIZADA: IMPUGNACIÓN de la transacción 062014009621 que corresponde al servicio de REUNION. Favor anexar esta resolución al documento o escritura cuando sea presentado a RPRH

Comprobando que éstos son congruentes con la información controlada en catastro.

Por lo que se hace constar que dichos Planos, ya fueron revisados Catastralmente.

Al respecto, adjunto encontrarán impresión sin escala de la revisión efectuada.

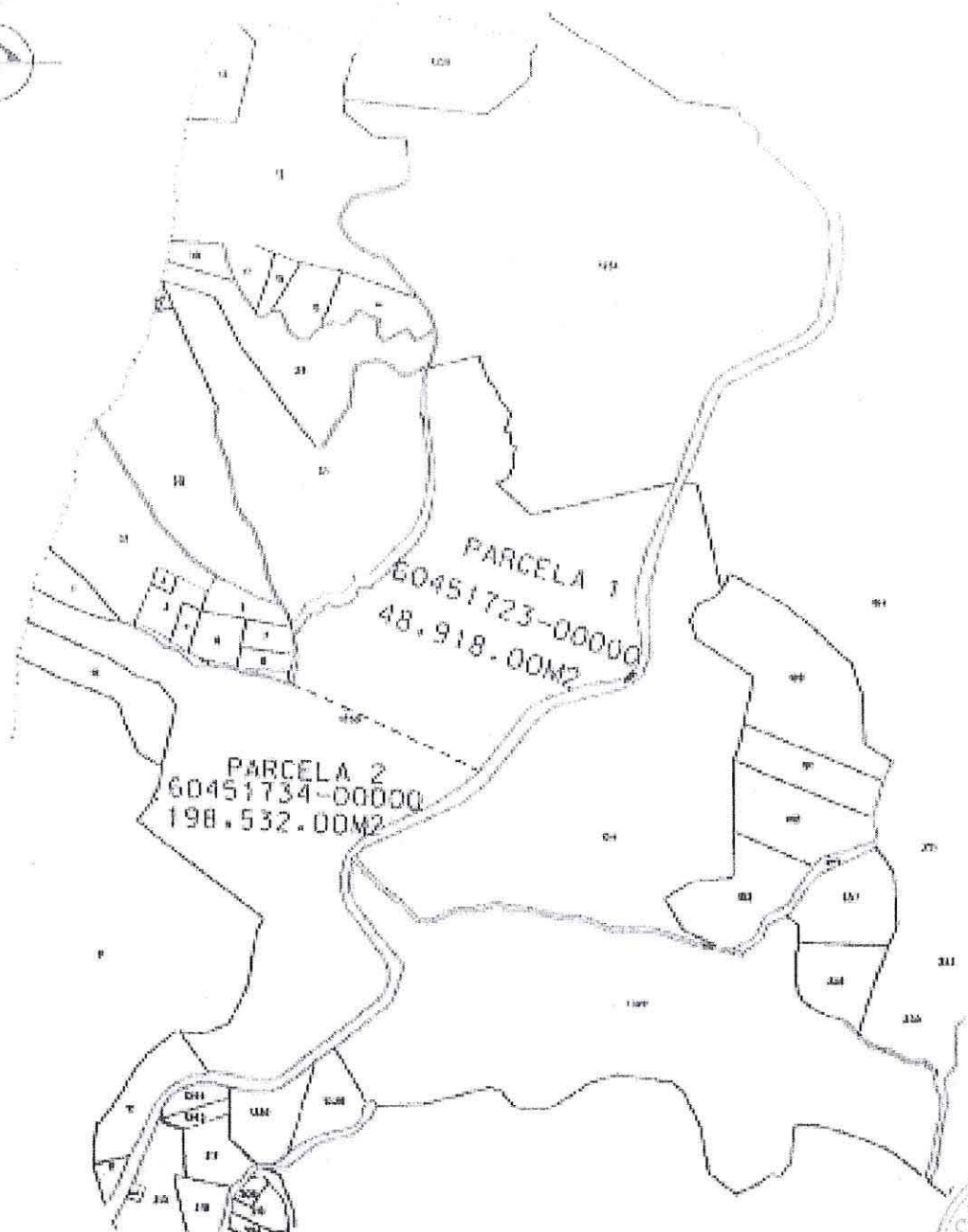
Atentamente,

[REDACTED]
Akd. Oscar Amador Martínez
Jefe de Oficina de Mantenimiento Catastral



[REDACTED]
Técnico de Mapeo

La presente notificación sin firmas y sello no tienen validez



La infrascrita Jefe de la Oficina de Mantenimiento Catastral del Instituto Geográfico y del Catastro Nacional, del Centro Nacional de Registros, con sede en San Salvador, CERTIFICA: Que las fotocopias que anteceden son conforme y fiel a sus originales con las que se confrontaron y que consta en dos hojas escritas frente y que tuve a la vista en la ciudad de San Salvador a los once días del mes de noviembre del año dos mil dieciséis.



AREA A REUNIR = 247450.00m2

Transacción..... 06204005602
Servicio..... INPLC/NACIONALES


Interpretación..... Matrícula 60451723 Índice 00000, Matrícula 60451734 Índice 00000

Nombre y apellido del levantamiento
SN RESPONSABLE DE LEVANTAMIENTO

UNIDAD DE REGISTRO DE PROPIEDADES
Oficina Central de Registros
SAN SALVADOR
02/04/14

REFERENCIA DE LA HECLA
DEPARTAMENTO SAN SALVADOR
CANTON [REDACTED]
MUNICIPIO [REDACTED]
OFICINA CATASTRAL
PARCELA 33

INSTITUTO GEOGRAFICO Y DEL CADASTRO NACIONAL
CENTRO NACIONAL DE REGISTROS
TERMINOS DE REGISTRO
PLANO EN ESCALA





CENTRO NACIONAL DE REGISTROS

DIRECCIÓN DEL INSTITUTO GEOGRAFICO Y DEL CATASTRO NACIONAL

02 de abril de 2014

Estimado(a) señor(a):

Han sido revisados los planos correspondientes al proyecto de REUNION, con la identificación siguiente:

- Número de Transacción:
062014005604
- Antecedentes :
 - Tipo: SIRyC, Matricula : 60451713, Indica: 00000
 - Tipo: SIRyC, Matricula : 60451743, Indica: 00000
 - Tipo: SIRyC, Matricula : 60451714, Indica: 00000
 - Tipo: SIRyC, Matricula : 60451742, Indica: 00000
 - Tipo: SIRyC, Matricula : 60451741, Indica: 00000
 - Tipo: SIRyC, Matricula : 60451740, Indica: 00000
 - Tipo: SIRyC, Matricula : 60451708, Indica: 00000
 - Tipo: TRANSACCION CATASTRAL, Transaccion : 062013009623
 - Tipo: TRANSACCION CATASTRAL, Transaccion : 062014005273
- Nombre de el(los) Propietario(s):
[Redacted]
- Departamento: San Salvador
- Municipio: [Redacted]
- Identificación Catastral:
0610R07 - 33

Revisión Técnica finalizada; Se hace constar que la revisión se ha realizado en base a los antecedentes registrales y no al perímetro topográfico presentado. Favor anexar esta Resolución al documento o Escritura, cuando sea presentado en el RPRH.

Comprobando que éstos son congruentes con la información controlada en catastro.

Por lo que se hace constar que dichos Planos, ya fueron revisados Catastralmente.

Al respecto, adjunto encontrarán impresión sin escala de la revisión efectuada.

Atentamente,

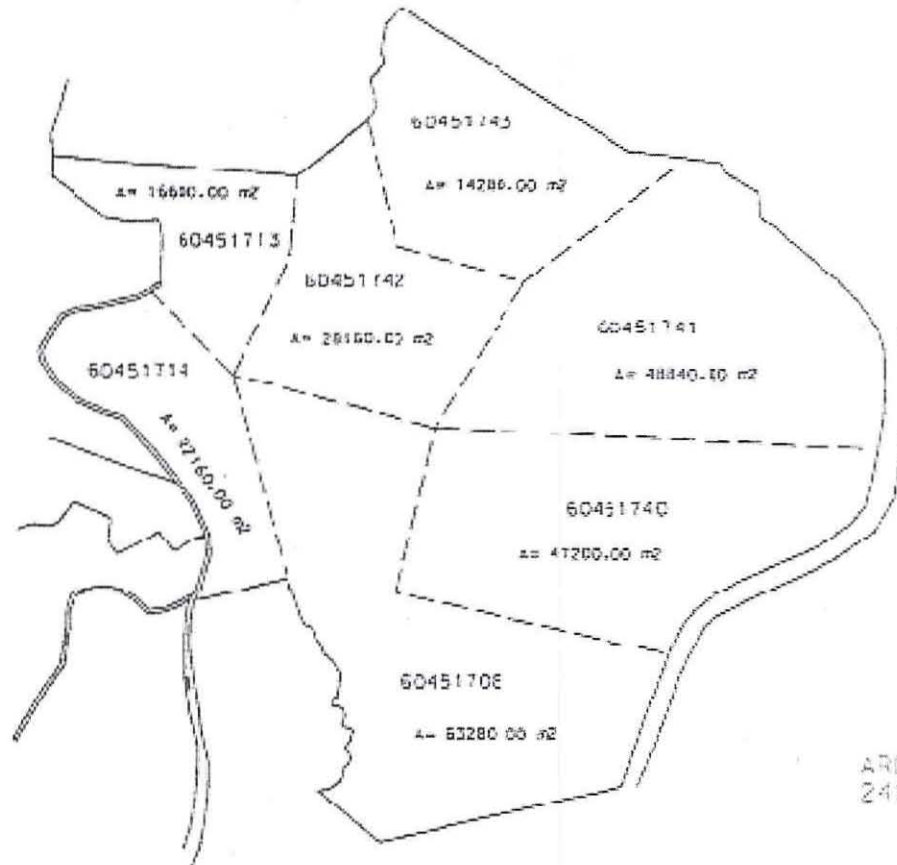


Jefe de Oficina de Mapeo y Catastro



Técnico de Mapeo

.La presente notificación sin firmas y sello no tienen validez



La infrascrita Jefe de la Oficina de Mantenimiento Catastral del Instituto Geográfico y del Catastro Nacional, del Centro Nacional de Registros, con sede en San Salvador, **CERTIFICA:** Que las fotocopias que anteceden son conforme y fiel a sus originales con las que se confrontaron y que consta en dos hojas escritas frente y que tuve a la vista en la ciudad de San Salvador a los once días del mes de noviembre del año dos mil dieciséis.



AREA A REUNIR
240.520.00 M2

Transacción..... 06204005604
 Sección..... REFORMA

Inscripción..... Matrícula: 60451706, Matrícula: 60451713, Matrícula: 60451714, Matrícula: 60451740,
 Matrícula: 60451741, Matrícula: 60451742, Matrícula: 60451745

Responsable del evento.....
 SIN RESPONSABLE DE LA TRANSACCION



UNIDAD DE REVISIÓN DE PROYECTOS

OFICINA DE MANTENIMIENTO CATASTRAL
 DEPARTAMENTO DE SAN SALVADOR
 02/11/16

LOCALIDAD DE LA AREA

DEPARTAMENTO SAN SALVADOR
 MUNICIPIO [REDACTED]
 MAPA CATASTRAL 051007
 PARCELA 33

INSTITUTO GEOGRAFICO Y DEL CATASTRO NACIONAL
 CENTRO NACIONAL DE REGISTROS
 DERECHOS RESERVADOS
 PLANO SIN ESCALA

