



CENTRO
NACIONAL
DE REGISTROS

DOCUMENTO EN VERSION PÚBLICA

De conformidad a los

Artículos:

24 letra “c” y 30 de la LAIP.

**Se han eliminado los datos
personales**



CENTRO NACIONAL DE REGISTROS

COPIA

DIRECCIÓN DEL INSTITUTO GEOGRAFICO Y DEL CATASTRO NACIONAL



13 de octubre de 2014

Estimado(a) señor(a):

Han sido revisados los planos correspondientes al proyecto de REVISION DE FRACCIONAMIENTO (SEGREGACION), con la identificación siguiente:

- Número de Transacción:
062014015188
- Antecedentes :
Tipo: SIRyC, Matricula : 60490931, Indice: 00000
Tipo: TRANSACCION CATASTRAL, Transaccion : 062014014547
- Nombre de el(los) Propietario(s):
[Redacted]
- Departamento: San Salvador
- Municipio: [Redacted]
- Identificación Catastral:
0619R03 - 1649

Revisión Técnica Finalizada. Favor anexar esta Resolución al documento o Escritura, cuando sea presentado en el RPRH.

Comprobando que éstos son congruentes con la información controlada en catastro.


Por lo que se hace constar que dichos Planos, ya fueron revisados Catastralmente.

Al respecto, adjunto encontrarán impresión sin escala de la revisión efectuada.

Atentamente,

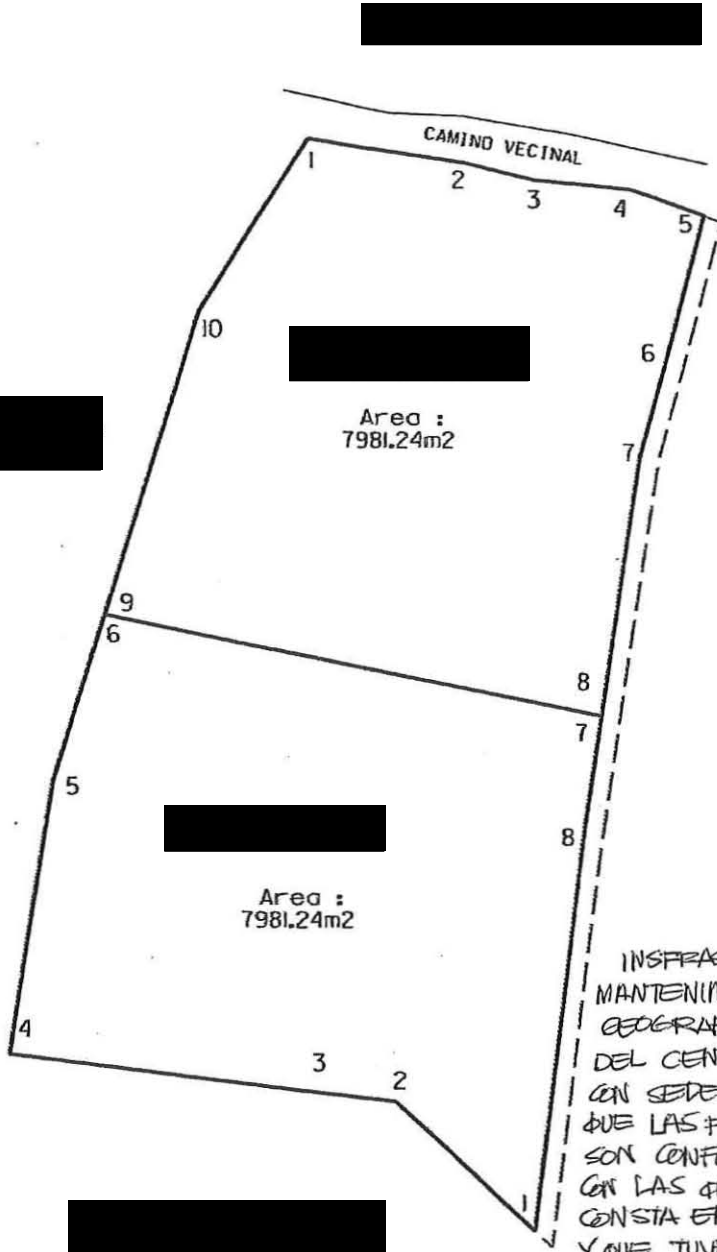



Antonio Zúñiga Cerecedo
Jefe de Oficina de Mantenimiento Catastral




Técnico de Mapeo

La presente notificación sin firmas y sello no tienen validez



INFRASCRITO JEFE DE LA OFICINA DE MANTENIMIENTO CATASTRAL DEL INSTITUTO GEOGRAFICO Y DEL CATASTRO NACIONAL DEL CENTRO NACIONAL DE REGISTROS CON SEDE EN SAN SALVADOR, CERTIFIQUE LAS FOTOCOPIAS QUE ANTECEDEN SON CONFORMES Y FIEL A SUS ORIGINALES CON LAS QUE SE CONFRONTARON Y QUE CONSTA EN DOS HOJAS ESCRITAS FRENTE Y QUE TUVE A LA VISTA EN LA CIUDAD DE SAN SALVADOR A LOS 11 DIAS DEL MES DE FEBRERO DE DOS MIL QUINCE

Transacción..... 062014015188
 Servicio..... REVISION DE FRACCIONAMIENTO (SEGREGACION)
 Propietario(s).....
 Inscripción..... Matriculo: 60490931 Índice: 00000
 Dirección.....
 Responsable del levantamiento.....
 IC-3596 -



PLANO SIN ESCALA



UNIDAD DE REVISION DE PROTECTOS
 REVISOR TECNICA REALIZADO POR :
 OFICINA DE BARTAMENTO CATASTRAL
 DEPARTAMENTO DE SAN SALVADOR
 13/10/14

REFERENCIA DE LA HOJA

DEPARTAMENTO SAN SALVADOR
 MUNICIPIO
 MAPA CATASTRAL 0619R03
 PARCELA 1649

CNR EL SALVADOR
 Centro Nacional de Registros
 UNAMOS PARA CRECER
 INSTITUTO GEOGRAFICO Y DEL CATASTRO NACIONAL
 DERECHOS RESERVADOS