



**DOCUMENTO ELABORADO EN  
VERSION PÚBLICA ART. 30 LAIP**

**SE HAN ELIMINADO LOS DATOS  
PERSONALES**



CENTRO NACIONAL DE REGISTROS

**COPIA**

DIRECCIÓN DEL INSTITUTO GEOGRAFICO Y DEL CATASTRO NACIONAL

05 de abril de 2011

Estimado(a) señor(a):

Han sido revisados los planos correspondientes al proyecto de **REMEDIACION**, con la identificación siguiente:

- Número de Transacción:  
102011001975
- Antecedente Registral:  
No tiene registrados Antecedentes Registrales
- Nombre de el(los) Propietario(s):  
[Redacted]
- Identificación Catastral:  
46111000 - 005373

Revisión técnica finalizada: Favor anexar esta Resolución al documento o Escritura, cuando sea presentado en el Registro de la Propiedad Raíz e Hipotecas. La revisión se realizó únicamente como revisión de perímetro del plano presentado por no contar con antecedente inscrito. El responsable que firma y sella el plano es la [Redacted] IC-1762.

Comprobando que éstos son congruentes con la información controlada en catastro.

Por lo que se hace constar que dichos Planos, ya fueron revisados Catastralmente.

Al respecto, adjunto encontrarán impresión sin escala de la revisión efectuada.

Atentamente,

El infrascrito Jefe de la Oficina Departamental de Mantenimiento Catastral del Instituto Geográfico y Del Catastro Nacional, del Centro Nacional de Registros, con sede en San Vicente.

**CERTIFICO:** Que las Fotocopias que anteceden son conforme y fiel a sus originales con la que se confronto y que consta en dos hojas escritas únicamente al frente, habiendo dejado en blanco el vuelto de las dos primeras hojas la persona que suscribió el documento en aquel entonces.- Utilizando en este acto el frente de la primera hoja para la presente. Documento que tuve a la vista. En la ciudad de San Vicente, a los cuatro días del mes de Mayo del dos mil quince.

[Redacted Signature]  
Ing. Jorge Alberto Rivera Avelar  
Jefe de Oficina de Mantenimiento Catastral

[Redacted Signature]  
Técnico de Mapeo



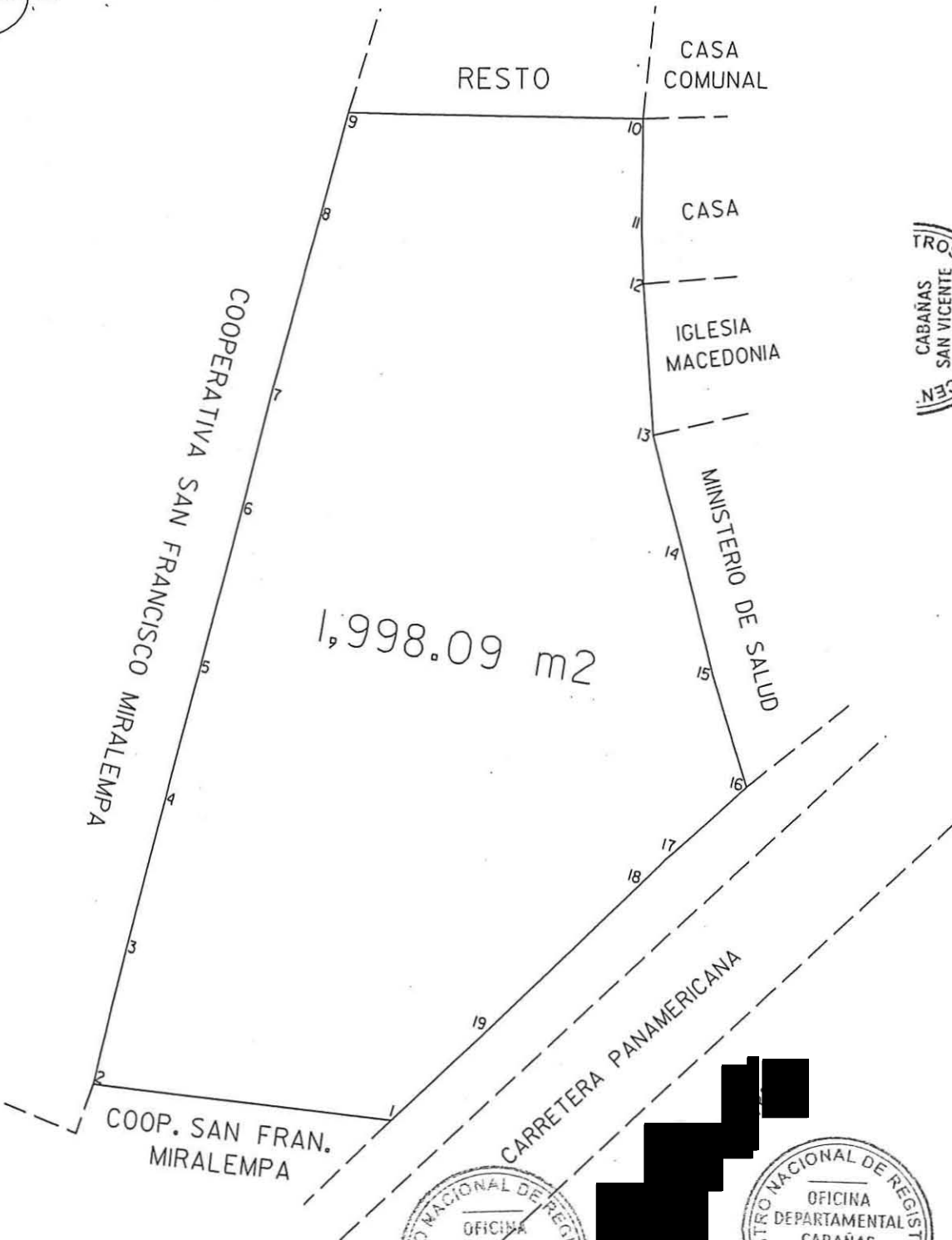
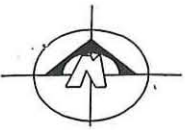
**ENTREGADO**

Nombre: \_\_\_\_\_

Documento de Identidad No.: \_\_\_\_\_

Fecha: 12 Abril 2011

# NOTIFICACION FINAL



Transacción.....102011001975  
 Servicio.....REVISION DE PERIMETRO  
 Propietario(s).....  
 Inscripción.....NO POSEE  
 Dirección.....  
 Responsable del levantamiento.....  
 IC-1762

**UNIDAD DE REVISION DE PROYECTOS**  
 REVISION TECNICA REALIZADA POR :  
 \_\_\_\_\_

OFICINA DE MANTENIMIENTO CATASTRAL  
 DEPARTAMENTAL DE: SAN VICENTE  
 05/04/11

**AUTORIZA**  
 \_\_\_\_\_  
 FIRMA Y SELLO

**REFERENCIA DE LA HOJA**  
 DEPARTAMENTO SAN VICENTE  
 MUNICIPIO \_\_\_\_\_  
 MAPA CATASTRAL 46111000  
 PARCELA 53/73

INSTITUTO GEOGRAFICO Y DEL CATASTRO NACIONAL  
 CENTRO NACIONAL DE REGISTROS  
 DERECHOS RESERVADOS  
 PLANO SIN ESCALA





CENTRO NACIONAL DE REGISTROS

DIRECCIÓN DEL INSTITUTO GEOGRAFICO Y DEL CATASTRO NACIONAL


COPIA

04 de octubre de 2012

Estimado(a) señor(a):

Han sido revisados los planos correspondientes al proyecto de SEGREGACION SIMPLE, con la identificación siguiente:

- Número de Transacción: 102012005688
- Antecedentes : No tiene registrados Antecedentes Registrales
- Nombre de el(los) Propietario(s): [Redacted]
- Departamento: San Vicente
- Municipio: [Redacted]
- Identificación Catastral: 46111000 - 005373



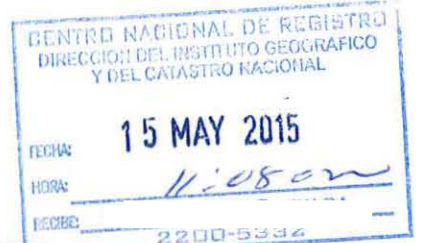
Revisión técnica finalizada. Favor anexar esta resolución al documento o escritura, cuando sea presentado en el RPRH.

Comprobando que éstos son congruentes con la información controlada en catastro.

Por lo que se hace constar que dichos Planos, ya fueron revisados Catastralmente.

Al respecto, adjunto encontrarán impresión sin escala de la revisión efectuada.

Atentamente,



El infrascrito Jefe de la Oficina Departamental de Mantenimiento Catastral del Instituto Geográfico y Del Catastro Nacional del Centro Nacional de Registros, con sede en San Vicente.

CERTIFICO: Que las Fotocopias que anteceden son conforme y fiel a sus originales con la que se confronto y que consta en dos hojas escritas únicamente al frente, habiendo dejado en blanco el vuelto de las dos primeras hojas, la persona que suscribió el documento en aquel entonces.- Utilizando en este acto el frente de la primera hoja para la presente. Documento que tuve a la vista. En la ciudad de San Vicente, a los cuatro días del mes de Mayo del dos mil quince.

[Redacted] Técnico de Mapeo

[Redacted] Técnico de Campo

Jorge Alberto Rivera Avelar  
Jefe de Oficina de Mantenimiento Catastral



ENTREGADO

Nombre: \_\_\_\_\_

Documento de Identidad No.: \_\_\_\_\_

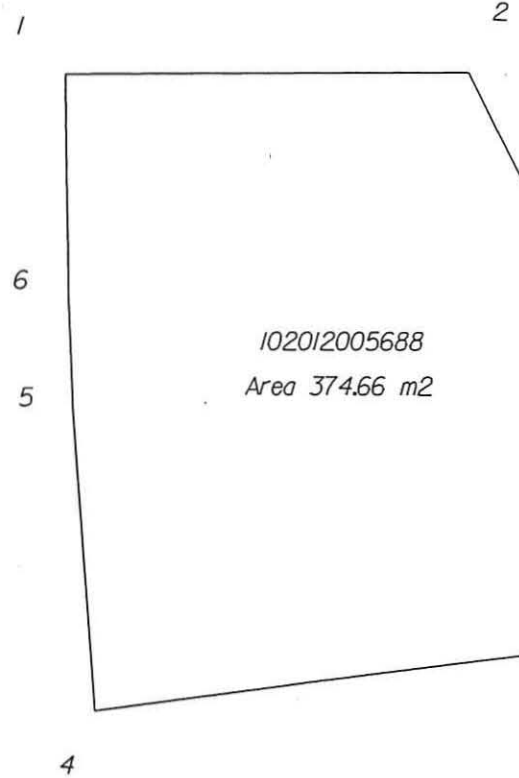
Firma: [Redacted]

Fecha: 10/10/2012

La presente notificación sin firmas y sello no tienen validez.



Resto del Inmueble



Resto del Inmueble

Resto del Inmueble



Transacción.....102012005688  
 Servicio.....SEGREGACION SIMPLE  
 Propietario(s).....  
 Inscripción.....NO REGISTRADOS  
 Dirección.....  
 Responsable del Levantamiento  
 SIN RESPONSABLE

Centro Nacional de Registros (CNR)



**AUTORIZA**  
 [Redacted Signature]  
 ING. JORGE ALBERTO RIVERA  
 FIRMA Y SELLO

**UNIDAD DE REVISION DE PROYECTOS**  
 REVISION TECNICA REALIZADA POR :  
 [Redacted Name]  
 OFICINA DE MANTENIMIENTO CATASTRAL  
 DEPARTAMENTAL DE SAN VICENTE  
 04/10/12

**REFERENCIA DE LA HOJA**  
 DEPARTAMENTO SAN VICENTE  
 MUNICIPIO [Redacted]  
 MAPA CATASTRAL 4611000  
 PARCELA 005373

**INSTITUTO GEOGRAFICO Y DEL CATASTRO NACIONAL**  
**CENTRO NACIONAL DE REGISTROS**  
 DERECHOS RESERVADOS  
 PLANO SIN ESCALA