



CENTRO
NACIONAL
DE REGISTROS

DOCUMENTO EN VERSION PÚBLICA

**De conformidad a los
Artículos:**

24 letra “c” y 30 de la LAIP.

**Se han eliminado los datos
personales**

DIRECCION DEL INSTITUTO GEOGRAFICO Y DEL CATASTRO NACIONAL

SOLICITUD DE SERVICIOS
FORMULARIO 1

ARCHIVADO 12 SET. 2012

F0059 - 4

I. SERVICIO

INFORME CATASTRAL <input type="checkbox"/> CARÁCTER LEGAL (ESPECIFIQUE) _____ _____	CERTIFICACIONES CATASTRALES <input type="checkbox"/> DILIGENCIAS DE: TITULO DE PROPIEDAD O DOMINIO <input type="checkbox"/> TITULO SUPLETORIO <input type="checkbox"/> OTROS <input type="checkbox"/>	REVISION DE PROYECTOS <input checked="" type="checkbox"/> PERIMETRO GENERAL <input checked="" type="checkbox"/> FRACCIONAMIENTO <input type="checkbox"/> OTROS <input type="checkbox"/>
--	---	--

OTROS SERVICIOS (ESPECIFIQUE):

Remediación

NOMBRE COMPLETO DE LA PERSONA A FAVOR DE QUIEN SE EMITIRA LA CERTIFICACION O INFORME CATASTRAL:

NOMBRE DE LA PERSONA A QUIEN SE LE PUEDE ENTREGAR EL DOCUMENTO:

II. DATOS CATASTRALES Y REGISTRALES DEL INMUEBLE

NATURALEZA	UBICACION CATASTRAL	DATO REGISTRAL
URBANA <input type="checkbox"/> RURAL <input type="checkbox"/>	MAPA O SECTOR CATASTRAL 0518208 NUMERO DE PARCELA 77 AREA CATASTRAL _____	MATRICULA 30039568 INSCRIPC. / LIBRO _____ NO POSEE <input type="checkbox"/> 687220057

III. DATOS RELATIVOS AL INMUEBLE Y PROPIETARIO

ESPACIO EXCLUSIVO
PERSONAL DEL CENTRO
NACIONAL DE REGISTROS

DIRECCION COMPLETA DEL INMUEBLE: _____ TEL: _____
 DEPARTAMENTO: La Libertad

VALOR A CANCELAR

IVA INCLUIDO

958.00

PAGO

CANCELADO

NO REQUERIDO

FACTURA No. _____

RECIBIDO POR



FIRMA DEL SOLICITANTE

LUGAR CONOCIDO COMO: _____

(DUI, Pasaporte o Licencia)

NOMBRE DEL PROPIETARIO ANTERIOR: _____

NOMBRE DEL RESPONSABLE DE FIRMAR EL PLANO: _____

TIEMPO DE RESIDIR EN EL INMUEBLE: _____

(Aplica en caso de Certificación o Informe Catastral)

IV. DATOS COMPLEMENTARIOS DEL SOLICITANTE

NOMBRE DE LA PERSONA QUE PRESENTA Y/O CON LA QUE SE PUEDE OBTENER INFORMACION ADICIONAL

DIRECCION COMPLETA: _____

DEPARTAMENTO: Sonsonate

CTON.- CASERIO: _____

CORREO ELECTRONICO: _____

FECHA: 2-7-12

A) El llenado de la información, datos y servicio solicitado, son de exclusiva responsabilidad del Solicitante. B) Se recomienda asesorarse Jurídica y Registralmente antes de requerir un servicio en las Ventanillas de Catastro. C) No es posible realizar cambios en el servicio solicitado, una vez generada la transacción. (Ver literal A). D) Al solicitar Certificaciones o Informes Catastrales, es indispensable colocar Esquema de Ubicación y demás datos al reverso de esta solicitud.



EL SALVADOR

CENTRO NACIONAL DE REGISTROS

ARCHIVADO 12 SET 2012

COMPROBANTE DE PAGO No. 31874571

1 DIA 25 MES 06 AÑO 12

2 BANCO **Procredit** 3 CUENTA No. [REDACTED]

[REDACTED]

5 UBICACION DEL INMUEBLE O SERVICIO

Santa Ana	La Paz
Ahuachapan	Vicente
Sonsonate	Solutan
La Libertad	Cabañas
Cuscatlan	San Miguel
Chalatenango	Morazan
San Salvador	Union

6 ACTO O CONTRATO

Remedicion

\$ 58⁰⁰

7 DERECHOS

8 VALOR A PAGAR EN LETRAS **Cincuenta y ocho dolares**

[REDACTED]



FIRMA DEL DEPOSITANTE

ORIGINAL-CLIENTE



FIRMA Y SELLO DEL COLECTOR

AGENCIA AGENCIA *****212/125
25/06/2012 14:52:26*****25-10399336
E021231 N/A Recibo de Colectores (elect

FORMULARIO STANDARD, S.A. DE C.M. ST. AN. NTE. No. 114, SAN SALVADOR, POC. 2535-3000 FAX: 2535-6688

ESPACIO PARA CERTIFICACION DE BANCO



CENTRO NACIONAL DE REGISTROS

DIRECCIÓN DEL INSTITUTO GEOGRAFICO Y DEL CATASTRO NACIONAL

Arq. [REDACTED]
Jefe de Oficina de Mantenimiento Catastral

26 de julio de 2012

Estimado(a) señor(a):

Solicito se realice la visita de Campo para verificar la correcta ubicación del o los Linderos del inmueble a favor de [REDACTED] el cual ha ingresado a esta Dirección para revisión de Perímetro bajo el número 052012005306, se solicita específicamente 1-VERIFICAR LA CORRECTA UBICACION (PUNTOS DE AMARRE) 2-VERIFICAR AFECTACION DE COLINDANTES O A BIENES NACIONALES 3-. INVESTIGAR INFORMACION DEL PROPIETARIO. (ANTECEDENTE) 4-HACER ESQUEMA DE CONSTRUCCION. NOMBRE CORRECTO DE COLINDANTE NORTE Y SUR DE AMBAS PORCIONES EN PLANO DICE CALLETANO Y EN BASE DICE CASTELLANOS.

Adjunto encontrará Impresión a escala del Plano presentado "Montado" sobre la Parcela Catastral y su fotografía respectiva. En ella se dan detalles gráficos de las observaciones.

Atentamente,



Técnico de Mapeo.

La presente notificación sin firmas y sello no tienen validez



CENTRO NACIONAL DE REGISTROS

DIRECCIÓN DEL INSTITUTO GEOGRAFICO Y DEL CATASTRO NACIONAL

[REDACTED]
07 de septiembre de 2012

Estimado(a) señor(a):

Se realizó la visita de Campo de la transacción 052012005306, cuyo(s) propietario(s) según solicitud es el señor(a)(s) [REDACTED].

Se verificaron las observaciones específicas del Técnico de Mapeo encontrando lo siguiente: con relación al proyecto presentado, nos hicimos presentes a la zona, pero no se encontraba la persona que mostraría el perímetro, por lo que no se llevó a cabo la inspección, a pesar de haber contactado con la persona solicitante.

Atentamente,



[REDACTED]
[REDACTED]
Técnico de Campo

La presente notificación sin firmas y sello no tienen validez

Señor _____
Jefe Oficina de Mantenimiento Catastral
Departamento de La Libertad

_____, de 38 años de edad, de profesión estudiante, del domicilio de Acajutla, que me identifico por medio de mi DNI número _____ y número _____ actuando en mi calidad de Propietario () - Interesado (X) de _____, del inmueble a que se refiere la parcela número 77, del mapa o sector ROB, del Municipio 18 y que puedo ser contactado a los números telefónicos, Celular _____

Dado que la transacción 052012605306 fue resuelta como "Pendiente de correcciones" por pendiente para nueva inspección

y habiendo superado dichas observaciones, por lo tanto solicito: programar nueva inspección de campo. favor

Avisar con dos o tres días de anticipación para poder estar presente en la inspección.

Nota: se agrega plano de corrección

CONTACTAR AL _____

Por lo anterior, pido sea retomada nuevamente la revisión de la información relacionada a dicho inmueble, sobre los puntos mencionados en el presente escrito y se me haga del conocimiento de las situaciones que puedan resultar del mismo.

Santa Fecla, 11 de Marzo del 2013

Firma



SEÑORES CENTRO NACIONAL DE REGISTRO DE LA LIBERTAD, CON SEDE EN LA CIUDAD DE SANTA TECLA:

[REDACTED] de treinta y siete años de edad, Estudiante, del domicilio de [REDACTED], departamento de Sonsonate, con Documento Unico de Identidad Número [REDACTED], con Número de Identificación Tributaria [REDACTED]; a usted respetuosamente

MANIFIESTO:

Que autorizo al señor [REDACTED], quien es de cuarenta y un años de edad, Estudiante, del domicilio de [REDACTED], departamento de Sonsonate, con Documento Unico de Identidad Número [REDACTED], con Número de Identificación Tributaria [REDACTED]; persona de mi conocimiento, para que pueda retirar plano presentado al número de transacción 052012005306, en el Departamento de Catastro, en ese Registro.-
Santa Tecla, departamento de La Libertad, cinco de Noviembre de dos mil doce.-

ARCHIVADO 23 NOV. 2012

[REDACTED]

DOY FE: Que la firma que calza el anterior escrito es **AUTENTICA**, por haber sido puesta de su puño y letra a mi presencia de manos del señor [REDACTED], quien es de treinta y siete años de edad, Estudiante, del domicilio de [REDACTED], departamento de Sonsonate, persona a quien conozco y además identifico por medio de su Documento Unico de Identidad Número [REDACTED].- Santa Tecla, departamento de La Libertad, cinco de Noviembre de dos mil doce.-

[REDACTED]



CENTRO NACIONAL DE REGISTROS

0518R08-77

DIRECCIÓN DEL INSTITUTO GEOGRAFICO Y DEL CATASTRO NACIONAL

Arq. [REDACTED]
Jefe de Oficina de Mantenimiento Catastral

05 de abril de 2013

Estimado(a) señor(a):

Solicito se realice la visita de Campo para verificar la correcta ubicación del o los Linderos del inmueble a favor de [REDACTED], el cual ha ingresado a esta Dirección para revisión de Perímetro bajo el número 052013002690, se solicita específicamente USUARIO PRESENTA NUEVO GRAFICO Y SOLICITA NUEVA INSPECCION DE CAMPO, y cuya información general es la siguiente:

- Departamento: La Libertad
- Municipio: TAMANIQUE
- Identificación Catastral:

Mapa: 0518R08 y Parcela: 77

Propietario y teléfono: [REDACTED]

Inscripción registral: - 30039568-00000

- Solicitante y teléfono: [REDACTED]
- Dirección: [REDACTED]
- Técnico(s) de inspeccion(es) anterior(es):

[REDACTED] - 05/04/2013 15:48:31

Adjunto encontrará Impresión a escala del Plano presentado "Montado" sobre la Parcela Catastral y su fotografía respectiva. En ella se dan detalles gráficos de las observaciones.

Atentamente,



[REDACTED]
Técnico de Mapeo.

ARCHIVADO 13 MAYO 2013

La presente notificación sin firmas y sello no tienen validez



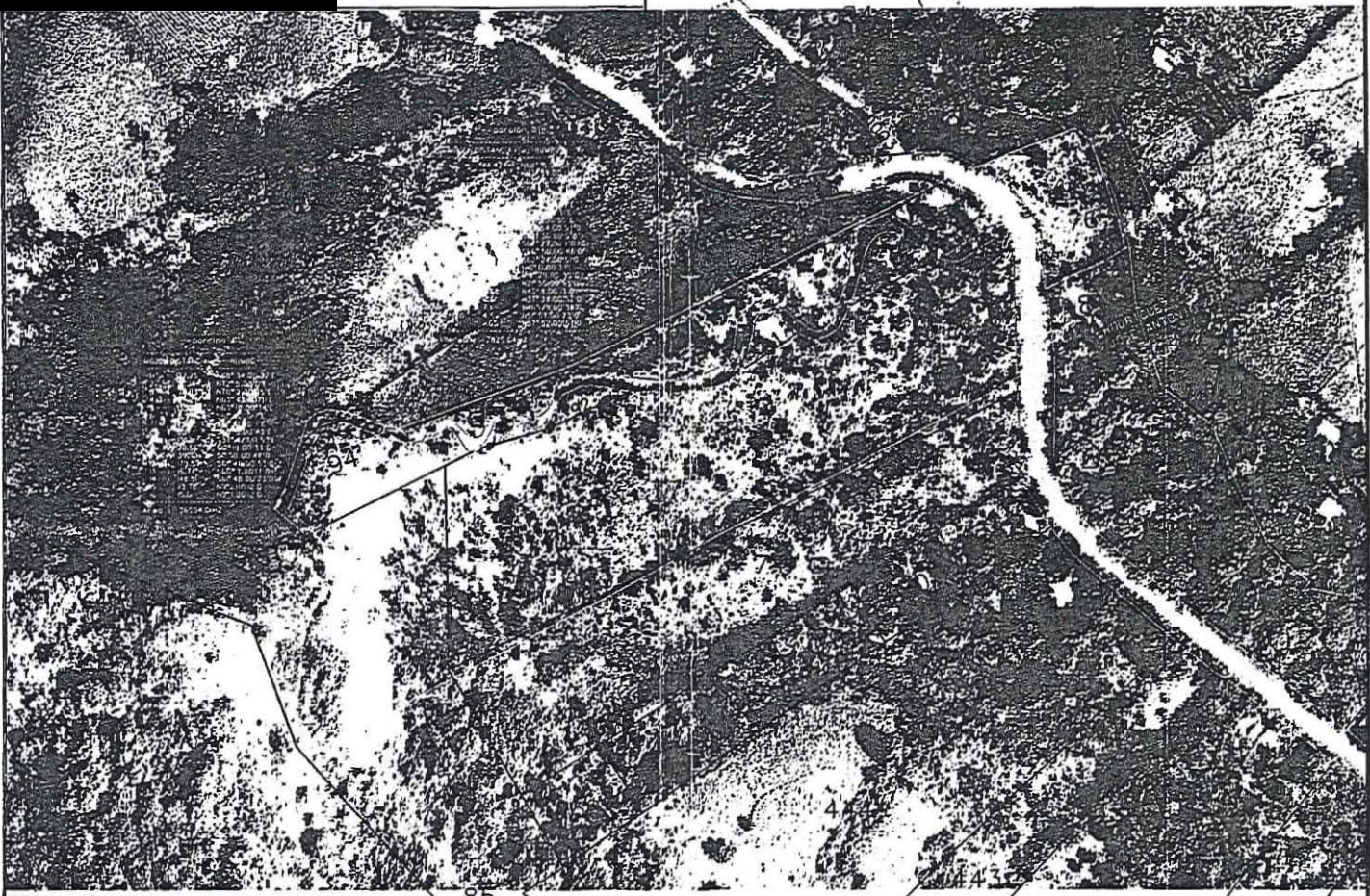
Historial de Transacciones: 052012005306

CENTRO NACIONAL DE REGISTROS

Instituto Geográfico y del Catastro Nacional

2a Ave Sur y 8a Calle Poniente, Nueva San Salvador, La Libertad, El Salvador, C.A. Teléfonos(503)22290099, 22296239 y 22289111

www.cnr.gob.sv

 <p>ESQUEMA DE RECONSTRUCCION INSTITUTO GEOGRAFICO Y DEL CATASTRO NACIONAL CENTRO NACIONAL DE REGISTROS UNIDAD DE INVESTIGACION Y VERIFICACION DE ENDEROS</p>	<p>UBICACION GEOGRAFICA</p>		<p>SERVICIO SOLICITADO: REMEDICION</p>		<p>TECNICO DE MAPEO QUE REMITE: JUAN JOSE CAMPOS FECHA: 8/20/79 FIRMA:</p> 	<p>TITULACION</p> <p>052013002690</p>	
	<p>Departamento: LA LIBERTAD</p> <p>Municipio: [REDACTED]</p> <p>Sector: 052808 PARCELA 17</p>		<p>Propietario: [REDACTED]</p> <p>Inscripcion: [REDACTED]</p>			<p>ESCALA: 3/0</p> <p>NO. CORRELATIVO: No. 00</p>	
<p>USUARIO PRESENTA NUEVO GRAFICO Y SOLICITA NUEVA INSPECCION DE CAMPO</p>							
							
<p>OBSERVACIONES DE CAMPO:</p> <p>85</p> <hr/> <hr/> <hr/>							
<p>TECNICO DE CAMPO RESPONSABLE:</p>				<p>FIRMA: 55</p>		<p>FECHA DE INSPECCION:</p>	

7/15/21 *dlc.*
 8/21/79



CENTRO NACIONAL DE REGISTROS

DIRECCIÓN DEL INSTITUTO GEOGRAFICO Y DEL CATASTRO NACIONAL

[REDACTED]
03 de mayo de 2013

Estimado(a) señor(a):

Se realizó la visita de Campo de la transacción 052013002690, cuyo(s) propietario(s) según solicitud es el señor(a)(s) [REDACTED].

Se verificaron las observaciones específicas del Técnico de Mapeo encontrando lo siguiente: con relación al proyecto presentado y en base a información recabada en campo se determina que este en cuanto a sus medidas perimetrales, este refleja la realidad física en sus cuatro rumbos, por lo que no invade colindantes ni bienes nacionales. En esquema anexo se agrega ruta de reconstrucción de parcelas. Cabe mencionar que sus colindantes no se hicieron presentes al momento de la verificación de los linderos.

Atentamente,

[REDACTED]

[REDACTED]
Técnico de Campo

ARCHIVADO 13 MAYO 2013

La presente notificación sin firmas y sello no tienen validez

Historial de Transacciones: 052012005306

Transacción 052013002690

ok

Fecha Inicio: 11/03/2013	Fecha Finalización:09/05/2013
Es corrección de:	052012005306
Servicio:	REVISION DE PERIMETRO (REMEDIACION)
Area Actual:	SISTEMA
Responsable Actual:	SISTEMA
Estado de Entrega:	ENTREGA APROBADA
Estado Actual:	FINALIZADO
Datos de Entrega:	Entregado a [REDACTED] con número de DUI: [REDACTED]
Días Transcurridos :	33D 5H 47M 30S

volver

Fecha	Envía		Recibe		Estado	Proceso	Observación	Días (laborales)
	Area	Técnico	Area	Técnico				
11/Mar/2013 12:45:05	SISTEMA	SISTEMA	VENTANILLA EXTERNA	[REDACTED]	INGRESADA	COMPLETAR DATOS	--	0D 0H 0M 0S
11/Mar/2013 12:47:56	VENTANILLA EXTERNA	[REDACTED]	MAPEO	[REDACTED]	INGRESADA	REVISION DE PROYECTOS	:Observación de la Jefatura: Por traslado a oficina de SS :fecha de Cambio:14/03/2013 08:07:33 :Datos Originales: Recibe = [REDACTED] = REVISION DE PROYECTOS Proceso Siguiete = REVISION DE PROYECTOS Area asignada = MAPEO Observacion = NOTA ;COORDENADAS SE REFLEJAN EN CUADRO DE RUMBOS Y DISTANCIAS. DUI:[REDACTED] NIT; [REDACTED] 11/03/13--- --se recibe plano modificacdo y nota.24525609--7822 8887	11D 2H 46M 59S
05/Abr/2013 15:46:59	MAPEO	[REDACTED]	MAPEO	[REDACTED]	EN REVISION	REVISION DE PROYECTOS	--	0D 0H 0M 26S
05/Abr/2013 15:47:25	MAPEO	[REDACTED]	MAPEO	[REDACTED]	MONTAJE EFECTUADO	REVISION DE PROYECTOS	--	0D 0H 1M 6S
05/Abr/2013 15:48:31	MAPEO	[REDACTED]	ADMINISTRACION A	[REDACTED]	SE REQUIERE VERIFICACION DE	PROGRAMAR INSPECCION	USUARIO PRESENTA NUEVO GRAFICO Y SOLICITA NUEVA INSPECCION DE	9D 0H 12M 20S

				LINDEROS		CAMPO	
18/Abr/2013 16:00:51	ADMINISTRACION			INSPECCION PROGRAMADA	VERIFICACION E INVESTIGACION DE LINDEROS	--	9D 0H 31M 6S
03/May/2013 08:01:06	CAMPO			EN VERIFICACION	VERIFICACION E INVESTIGACION DE LINDEROS	--	0D 0H 5M 22S
03/May/2013 08:06:28	CAMPO			HACER INVESTIGACION EN OFICINA	VERIFICACION E INVESTIGACION DE LINDEROS	analizando la información proporcionada por la parte solicitante y confrontándola con los Registros tantos catastrales, como registrales.	0D 1H 37M 41S
03/May/2013 09:44:09	CAMPO			INSPECCION RESUELTA	REVISION DE PROYECTOS	con relación al proyecto presentado y en base a información recabada en campo se determina que este en cuanto a sus medidas perimetrales, este refleja la realidad física en sus cuatro rumbos, por lo que no invade colindantes ni bienes nacionales. En esquema anexo se agrega ruta de reconstrucción de parcelas. Cabe mencionar que sus colindantes no se hicieron presentes al momento de la verificación de los linderos.	0D 1H 14M 38S
03/May/2013 10:58:47	MAPEO			EN REVISION	REVISION DE PROYECTOS	--	0D 0H 27M 19S
03/May/2013 11:26:06	MAPEO			ARCHIVO ADMINISTRATIVO PREPARADO	REVISION DE PROYECTOS	--	0D 0H 0M 31S
03/May/2013 11:26:37	MAPEO			LISTO PARA GIS	ACTUALIZACION GRAFICA	La vinculación esta lista y el proceso de dibujo elegido inicialmente es REMEDIACIÓN DE OFICIO	0D 0H 2M 11S
03/May/2013 11:28:48	MAPEO			PARCELA COPIADA	ACTUALIZACION GRAFICA	PARCELAS EN PROCESO DE ACTUALIZACION	0D 0H 0M 38S
03/May/2013 11:29:26	MAPEO			MAPA PARCIALMENTE ACTUALIZADO	ACTUALIZACION GRAFICA	Las parcelas han sido parcialmente actualizadas	0D 0H 2M 26S
03/May/2013 11:31:52	MAPEO			LISTO PARA GIS	ACTUALIZACION GRAFICA	La vinculación esta lista y el proceso de dibujo elegido inicialmente, después de haber actualizado parcialmente el mapa es REUNIÓN	0D 0H 19M 40S
03/May/2013 11:51:32	MAPEO			PARCELA COPIADA	ACTUALIZACION GRAFICA	PARCELAS EN PROCESO DE ACTUALIZACION	0D 0H 0M 48S

03/May/2013 11:52:20	MAPEO	MAPEO	MAPEO	MAPA PARCIALMENTE ACTUALIZADO	ACTUALIZACION GRAFICA	Las parcelas han sido parcialmente actualizadas	0D 0H 47M 46S
03/May/2013 13:40:06	MAPEO	MAPEO	MAPEO	LISTO PARA GIS	ACTUALIZACION GRAFICA	La vinculación esta lista y el proceso de dibujo elegido inicialmente, después de haber actualizado parcialmente el mapa es REMEDICIÓN DE OFICIO	0D 0H 2M 46S
03/May/2013 13:42:52	MAPEO	MAPEO	MAPEO	PARCELA COPIADA	ACTUALIZACION GRAFICA	PARCELAS EN PROCESO DE ACTUALIZACION	0D 0H 2M 6S
03/May/2013 13:44:58	MAPEO	MAPEO	MAPEO	MAPA PARCIALMENTE ACTUALIZADO	ACTUALIZACION GRAFICA	Las parcelas han sido parcialmente actualizadas	0D 0H 6M 5S
03/May/2013 13:51:03	MAPEO	MAPEO	MAPEO	LISTO PARA GIS	ACTUALIZACION GRAFICA	La vinculación esta lista y el proceso de dibujo elegido inicialmente, después de haber actualizado parcialmente el mapa es DIVISION	0D 0H 1M 11S
03/May/2013 13:52:14	MAPEO	MAPEO	MAPEO	PARCELA COPIADA	ACTUALIZACION GRAFICA	PARCELAS EN PROCESO DE ACTUALIZACION	0D 0H 1M 48S
03/May/2013 13:54:02	MAPEO	MAPEO	MAPEO	MAPA PARCIALMENTE ACTUALIZADO	ACTUALIZACION GRAFICA	Las parcelas han sido parcialmente actualizadas	0D 0H 4M 6S
03/May/2013 13:58:08	MAPEO	MAPEO	MAPEO	LISTO PARA GIS	ACTUALIZACION GRAFICA	La vinculación esta lista y el proceso de dibujo elegido inicialmente, después de haber actualizado parcialmente el mapa es DIVISION	0D 0H 1M 4S
03/May/2013 13:59:12	MAPEO	MAPEO	MAPEO	PARCELA COPIADA	ACTUALIZACION GRAFICA	PARCELAS EN PROCESO DE ACTUALIZACION	0D 0H 4M 9S
03/May/2013 14:03:21	MAPEO	DIGITACION	DIGITACION	PARCELA ACTUALIZADA EN MAPA	ACTUALIZACION EN BASE DE DATOS	:Observación de la Jefatura: Por ser técnico de Unidad de Notificaciones :fecha de Cambio:03/05/2013 14:05:56 :Datos Originales: Recibe = ██████████ Estado = ACTUALIZACION EN BASE DE DATOS Proceso Siguiende = ACTUALIZACION EN BASE DE DATOS Area asignada = DIGITACION Observacion = Las parcelas han sido actualizadas	0D 0H 12M 47S
					ACTUALIZACION		

03/May/2013 14:16:08	DIGITACION	[REDACTED]	DIGITACION	[REDACTED]	EN REVISION	EN BASE DE DATOS	--	0D 1H 25M 38S
03/May/2013 15:41:46	DIGITACION	[REDACTED]	MAPEO	[REDACTED]	PARCELA ACTUALIZADA EN BASE DE DATOS	REVISION DE PROYECTOS	PARCELA ACTUALIZADA EN BASE DE DATOS	0D 0H 3M 37S
03/May/2013 15:45:23	MAPEO	[REDACTED]	MAPEO	[REDACTED]	EN REVISION	REVISION DE PROYECTOS	--	0D 0H 8M 2S
03/May/2013 15:53:25	MAPEO	[REDACTED]	ADMINISTRACION	[REDACTED]	REVISION FINALIZADA	REVISAR ENTREGA	REVISION TECNICA FINALIZADA: Parcelas relacionadas 93, 92, 90,91, 89, 86, 87, 88, 76, 77 y 468. Se hace constar que es responsabilidad del notario la citacion de los colindantes en las diligencias de Remedicion. Profesional responsable IC-1661 - [REDACTED]. Favor anexar esta resolucion al documento o escritura, cuando sea presentado en el RPRH	0D 0H 6M 35S
03/May/2013 16:09:49	ADMINISTRACION	[REDACTED]	VENTANILLA EXTERNA	[REDACTED]	ENTREGA APROBADA	ENTREGAR AL CLIENTE	Firmada y Sellada	3D 2H 47M 29S
09/May/2013 10:17:29	VENTANILLA EXTERNA	[REDACTED]	VENTANILLA EXTERNA	[REDACTED]	ENTREGADO AL CLIENTE	NO MAS PROCESOS	--	0D 0H 0M 0S

Transacción 052012005306

ok

Fecha Inicio: 05/07/2012	Fecha Finalización:06/11/2012
Servicio:	REVISION DE PERIMETRO (REMEDIACION)
Area Actual:	SISTEMA
Responsable Actual:	SISTEMA
Estado de Entrega:	CORRECCIONES ENTREGADAS
Estado Actual:	FINALIZADO
Datos de Entrega:	Entregado a [REDACTED] (SE ENTREGO CON AUTORIZACION) con número de DUI: [REDACTED]
Días Transcurridos :	83D 4H 40M 40S

volver

Fecha	Envía		Recibe		Estado	Proceso	Observación	Días (laborales)
	Area	Técnico	Area	Técnico				
05/Jul/2012 10:02:46	SISTEMA	[REDACTED]	VENTANILLA EXTERNA	[REDACTED]	INGRESADA	COMPLETAR DATOS	--	0D 0H 9M 50S
05/Jul/2012 10:12:36	VENTANILLA EXTERNA	[REDACTED]	MAPEO	[REDACTED]	INGRESADA	REVISION DE PROYECTOS	NOTA ;COORDENADAS SE REFLEJAN EN CUADRO DE RUMBOS Y DISTANCIAS. DUI: [REDACTED] NIT; [REDACTED]	8D 4H 47M 24S
18/Jul/2012 07:18:05	MAPEO	[REDACTED]	MAPEO	[REDACTED]	EN REVISION	REVISION DE PROYECTOS	--	1D 5H 5M 42S
19/Jul/2012 13:35:42	MAPEO	[REDACTED]	MAPEO	[REDACTED]	MONTAJE EFECTUADO	REVISION DE PROYECTOS	--	5D 1H 1M 11S
26/Jul/2012 14:36:53	MAPEO	[REDACTED]	ADMINISTRACION	[REDACTED]	SE REQUIERE VERIFICACION DE LINDEROS	PROGRAMAR INSPECCION	1-VERIFICAR LA CORRECTA UBICACION (PUNTOS DE AMARRE) 2- VERIFICAR AFECTACION DE COLINDANTES O A BIENES NACIONALES 3-. INVESTIGAR INFORMACION DEL PROPIETARIO. (ANTECEDENTE) 4-HACER ESQUEMA DE CONSTRUCCION. NOMBRE CORRECTO DE COLINDANTE NORTE Y SUR DE AMBAS PORCIONES EN PLANO DICE CALLETANO Y EN BASE DICE CASTELLANOS	2D 3H 24M 2S

01/Ago/2012 09:30:55	ADMINISTRACION		CAMPO	INSPECCION PROGRAMADA	VERIFICACION E INVESTIGACION DE LINDEROS	--	20D 4H 59M 39S
03/Sep/2012 15:30:34			CAMPO	EN VERIFICACION	VERIFICACION E INVESTIGACION DE LINDEROS	--	1D 1H 19M 5S
05/Sep/2012 08:19:39			CAMPO	HACER INVESTIGACION EN OFICINA	VERIFICACION E INVESTIGACION DE LINDEROS	analizando la información proporcionada por el usuario y consulta en el registro de la propiedad respectivo	2D 2H 34M 51S
07/Sep/2012 10:54:30			MAPEO	INSPECCION RESUELTA	REVISION DE PROYECTOS	con relación al proyecto presentado, nos hicimos presentes a la zona, pero no se encontraba la persona que mostraría el perímetro, por lo que no se llevó a cabo la inspección, a pesar de haber contactado con la persona solicitante.	0D 5H 34M 26S
10/Sep/2012 08:58:56			MAPEO	EN REVISION	REVISION DE PROYECTOS	--	0D 0H 0M 17S
10/Sep/2012 08:59:13			MAPEO	PENDIENTE DE PRESENTAR CORRECCIONES	REVISAR ENTREGA	no se encontraba la persona que mostraría el perímetro, por lo que no se llevó a cabo la inspección,	1D 6H 0M 47S
11/Sep/2012 17:59:40	ADMINISTRACION		VENTANILLA EXTERNA	ENTREGA DE CORRECCIONES APROBADA	PEDIR CORRECCIONES AL CLIENTE	Firmada y Sellada	38D 7H 12M 21S
06/Nov/2012 15:42:21	VENTANILLA EXTERNA		VENTANILLA EXTERNA	CONTACTANDO AL CLIENTE	PEDIR CORRECCIONES AL CLIENTE	--	0D 0H 0M 19S
06/Nov/2012 15:42:40	VENTANILLA EXTERNA		VENTANILLA EXTERNA	CORRECCIONES ENTREGADAS	ENTREGAR AL CLIENTE	SE LE ENTREGO RESOLUCION A INTERESADO.	0D 0H 0M 45S
06/Nov/2012 15:43:25	VENTANILLA EXTERNA		VENTANILLA EXTERNA	ENTREGADO AL CLIENTE	NO MAS PROCESOS	--	0D 0H 0M 0S

FICHA DE INFORMACION INMOBILIARIA
Centro Nacional de Registros
Derechos Reservados



1.1 No. DE PARCELA				
Cepio.	Mun.	Sector	Parcela	Aparamiento/Local
0,5	1,8	R,0,8	9,3	

2 IDENTIFICACION DEL INMUEBLE

2.1 CERTE
2.3 CANTON
[REDACTED]

2.7 No. DE MAPA CATASTRO ANT.
2.8 No. PARCELA CATASTRO ANT.
2.9 No. DE ORTOFOTO
2.10 No. DE RESTITUCION

AREAS

2.11 AREA S/DOC
Ha As Ca
1915315,25

2.12 AREA S/MEDICION
Ha As Ca
0,5 1,8 R,0,8

1.4 TIPO DE LEVANT.
 ESCUELA
 CON LEVANT.
 SIN LEVANT.

1.2 FECHAS

1.2.1 FECHA DE CAMPO
DIA MES AÑO
03 05 13

1.2.2 FECHA DE OFICINA
DIA MES AÑO
03 05 13

1.5 CONTROL TECNICO

1.5.1 CATEGORIA
01

1.5.2 NOMBRE TECNICO RESPONSABLE
NEPTALI ARGUETA

1.5.3 FIRMA
[REDACTED]

3 OTROS DATOS

3.1 PURALIDAD DEL INMUEBLE
SI NO

3.2 EL INMUEBLE HA SUFRIDO DIVISIONES
SI NO

3.3 GOZA O ES AFECTADO POR SERVIDUMERE
SI NO DOMINANTE

SIRVIENTE DOMINANTE

3.4 AFECTA A UN BIEN DEL ESTADO
SI NO

TIPOS DE BIEN

3.5 LIMIEROS EN CONFLICTO
 RESUELTO
 S/RESOLVER

4 IDENTIFICACION DE LOS PROPIETARIOS DEL DERECHO O POSEEDORES

PR/PO/OT	4.1 NOMBRE, RAZON SOCIAL O DENOMINACION SOCIAL	4.2 CLASE Y No. DOC. IDENT.	4.3 MIT O LUGAR Y FECHA DE NACIMIENTO	4.4 TIPO DE TENENCIA	4.5 PROPORCION DEL DERECHO	4.6 INSCRIPCION O PRESENTACION	4.7 ANTECEDENTE	4.8 DIRECCION O TELEFONO
[REDACTED]	[REDACTED]	[REDACTED]	[REDACTED]	[REDACTED]	[REDACTED]	[REDACTED]	[REDACTED]	[REDACTED]

IDENTIFICACION DEL INFORMANTE

NOMBRES	1ER APELLIDO	2DO APELLIDO	CLASE Y No. DE IDENTIDAD	RELACION CON EL PROPIETARIO
EL PROPIETARIO				

CENTRO NACIONAL DE REGISTROS
 No. DE PARCELA: [REDACTED]
 Sector: [REDACTED]
 Parcela: [REDACTED]
 Depto: [REDACTED]

Datos Completos Examinado señor propietario o poseedor; identificados en su parcela no se hicieron cambios en los linderos de su terreno desde esa fecha, el número indicado en el cuadro identificará el catastro de su parcela. Favor garantizar en un lugar seguro ya que le servirá para realizar cualquier transacción o comunicación con el C.N.R.
 Datos Incompletos Usará no ha proporcionado la información necesaria para que se le emita el certificado, la información que se presenta a los usuarios de la página es la que ha sido validada por el sistema de validación de datos. Se recomienda que el usuario consulte los datos de su parcela en el sistema de validación de datos para verificar los datos de su parcela. Se recomienda que el usuario consulte los datos de su parcela en el sistema de validación de datos para verificar los datos de su parcela.

Es importante que usted de la información de su parcela en un plazo antes relacionado, aprovechando que el servicio es gratuito.

Dirección: Calle 13 de Noviembre # 13, Esf. 13, San José, Costa Rica.

F0151-2

FICHA DE INFORMACION INMOBILIARIA
 Centro Nacional de Registros
 Derechos Reservados



7.1 USO GENERAL						7.2 USO ESPECIFICO	7.3 SUB ESPECIFICO	7.4 DETALLADO	3 DATOS COMPLEMENTARIOS		
HABITACIONAL	COMERCIAL	INSTITUCIONAL	INDUSTRIAL	EXPLOTACION	BALDIO			AREA / QDA	CARACT. URB.		
<input type="checkbox"/>	<input type="checkbox"/>	<input type="checkbox"/>	<input type="checkbox"/>	<input checked="" type="checkbox"/>	<input type="checkbox"/>	06	03	Ha	As	Ca	<input type="checkbox"/> DR <input type="checkbox"/> DU

9 INFORMACION GENERAL DEL INMUEBLE							
9.1 SERVICIOS <input type="checkbox"/> 1 AGUA POTABLE DOMICILIAR <input type="checkbox"/> 2 AGUA POTABLE COMUNAL <input type="checkbox"/> 3 AGUAS LLUVIAS <input type="checkbox"/> 4 AGUAS NEGRAS <input type="checkbox"/> 5 TRANSPORTE PUBLICO 9.2 SUSTITUTOS DE SERVICIOS <input type="checkbox"/> 1 LETRINA <input type="checkbox"/> 2 POZO		9.3 TIPO DE CONSTRUCCION <input type="checkbox"/> 1 BLOQUE DE CONCRETO <input type="checkbox"/> 2 LADRILLO DE BARRO <input type="checkbox"/> 3 ADOBE <input type="checkbox"/> 4 BAHAREQUE <input type="checkbox"/> 5 MADERA <input type="checkbox"/> 6 LAMINA <input type="checkbox"/> 7 OTROS _____ 9.4 No. DE PISOS _____ 9.5 AÑOS DE CONSTRUCCION _____		9.6 TOPOGRAFIA <input type="checkbox"/> 1 PLANA (0-7%) <input checked="" type="checkbox"/> 2 INCLINADA (7-14%) <input checked="" type="checkbox"/> 3 EMPINADA (>14%) 9.8 TIPO DE RECUBRIMIENTO <input checked="" type="checkbox"/> 1 PAVIMENTADA <input type="checkbox"/> 2 ADOQUINADA <input type="checkbox"/> 3 EMPEDRADA <input type="checkbox"/> 4 SIN RECUBRIMIENTO <input type="checkbox"/> 5 OTROS _____		9.7 SISTEMA VIAL TIPO DE VIA <input checked="" type="checkbox"/> 1 ARTERIA PRINCIPAL DE LA CIUDAD <input type="checkbox"/> 2 CALLE PRINCIPAL DE BARRIO O COL <input type="checkbox"/> 3 VIA DE ACCESO SECUNDARIA <input type="checkbox"/> 4 VIAS FERROVIARIAS <input type="checkbox"/> 5 VIAS EN DESUSO <input type="checkbox"/> 6 FEATONAL <input type="checkbox"/> 7 SIN VIAS.	

10 IDENTIFICACION DE LOS COLINDANTES				G. ACTA DE CONFORMIDAD		
RUMBO	NOMBRE	APELLIDO	CLASE Y No. DOC. IDENTIDAD	EN _____ A _____ DE _____ DE _____ REUNIDOS LOS ABAJO FIRMANTES EN a) LA DIRECCION DEL INMUEBLE OBJETO DE LA PRESENTE: O, b) LAS OFICINAS DEL CNR: Y/O LAS PERSONAS CUYAS HUELLAS DIGITALES DEL PULGAR DE SU MANO DERECHA SE INDICAN, SE PROCEDE A LA IDENTIFICACION DEL INMUEBLE A QUE SE REFIERE LA PRESENTE FICHA, ASI COMO LA DE SUS LINDEROS QUE SEÑALAN EN LA FOTO O LEVANTAMIENTO CORRESPONDIENTES, CON LOS CUALES DECLARA EL INFORMANTE SI NO ESTAR DE ACUERDO CON LA INFORMACION AQUI CONTENIDA.		
NORTE				F. _____ VECINO 1	F. _____ COLINDANTE ORIENTE	F. _____ COLINDANTE SUR
SUR						
ORIENTE						
OCIDENTE						
VECINO 1						
VECINO 2						
OBSERVACIONES <i>C.F. 51 TRNS. 052013002690, EL AREA DE ESTA PARCELA SE MODIFICA A SOLICITUD DE REMEDICION.</i>				F. _____ VECINO 2	F. _____ COLINDANTE OCIDENTE	F. _____ COLINDANTE NORTE
				F. _____ PROPIETARIO/POSEEDOR/INFORM	F. _____ TECNICO CATASTRAL	F. _____ TECNICO JURIDICO

FICHA DE INFORMACION INMOBILIARIA
 Centro Nacional de Registros
 Derechos Reservados

1.1 No. DE PARCELA				
Dpto.	Mun.	Sector	Parcela	Apartamento/Local
05	18	R.O.8	9.2	



2 IDENTIFICACION DEL INMUEBLE		2.7 No. DE MAPA CATASTRO ANT.	AREAS		1.2 FECHAS	1.5 CONTROL TECNICO	
[REDACTED]		2.8 No. PARCELA CATASTRO ANT.	2.71 AREA S/DOC			1.2.1 FECHA DE CAMPO	1.5.1 CATEGORIA
			Ha	As	Ca	DIA	MES
2.5 COLONIA		2.9 No. DE CIRCUNTO		2.72 AREA S/MEDICION			1.5.2 NOMBRE TECNICO RESPONSABLE
2.5.2 BARRIO		2.10 No. DE RESTITUCION		Ha	As	Ca	[REDACTED]
2.5.4 CALLE 1				1.2.2 FECHA DE OFICINA			1.5.3 FIRMA
2.5.2 BLOQUE/POL				DIA	MES	AÑO	[REDACTED]
2.5.5 CALLE 2				1.3 TIPO DE LEVANT.			[REDACTED]
2.5.3 NO. CALOTE				<input type="checkbox"/> ESCUELA <input checked="" type="checkbox"/> CON LEVANT. <input type="checkbox"/> SIN LEVANT.			
2.5.7 REFICOMP DIRECCION				<input type="checkbox"/> FOTIDENTIF. <input type="checkbox"/> MED. CINTA <input checked="" type="checkbox"/> MED. INSTRUMENTO			
2.6 NOMBRE DEL INMUEBLE		3.1 PLURALIDAD DEL INMUEBLE		3 OTROS DATOS			
		3.2 EL INMUEBLE HA SUFRIDO DIVISIONES		3.3 GOZA O ES AFECTADO POR SERVIDUMBRE			3.4 AFECTA A UN BIEN DEL ESTADO
		SI <input checked="" type="checkbox"/> NO <input type="checkbox"/>		SI <input checked="" type="checkbox"/> NO <input type="checkbox"/>			TIPOS DE BIEN
				SI <input type="checkbox"/> NO <input checked="" type="checkbox"/>			3.5 LINDEROS EN CONFLICTO
							<input type="checkbox"/> RESUELTO <input type="checkbox"/> S/RESOLVER

4 IDENTIFICACION DE LOS PROPIETARIOS DEL DERECHO O POSEEDORES								
Nº/FO/OT	4.1 NOMBRE, RAZON SOCIAL O DENOMINACION SOCIAL	4.2 CLASE Y No. DOC. IDENT.	4.3 MIT O LUGAR Y FECHA DE NACIMIENTO	4.4 TIPO DE TENENCIA	4.5 PROPORCION DEL DERECHO	4.6 INSCRIPCION O PRESENTACION	4.7 ANTECEDENTE	4.8 DIRECCION O TELEFONO
	[REDACTED]							

IDENTIFICACION DEL INFORMANTE				
NOMBRES	1ER APELLIDO	2DO APELLIDO	CLASE Y No. DE IDENTIDAD	RELACION CON EL PROPIETARIO
EL PROPIETARIO				

F0151-2

CENTRO NACIONAL DE REGISTROS
 FECHA DE VISITA: []
 Datos Completos
 Estimado señor propietario o poseedor: mientras en su parcela no se lleven a cabo cambios en los linderos de su terreno después de esta fecha, el número indicado en el cuadro identificará correctamente a su parcela. Favor guardar en un lugar seguro ya que lo servirá para realizar cualquier consulta o comparendo con el CNR.
 Datos incompletos
 Usted no ha proporcionado la información necesaria para que se lleve a cabo el procedimiento de inscripción, lo cual impide la inscripción de su parcela en el libro de parcelas del CNR. Si desea que se proceda a la inscripción de su parcela, deberá proporcionar la información necesaria para que se pueda realizar el procedimiento de inscripción, lo cual incluye: el plano de levantamiento, el plano de linderos, el plano de ubicación, el plano de ubicación de la parcela, el plano de ubicación de los linderos, el plano de ubicación de los vecinos, el plano de ubicación de los caminos, el plano de ubicación de los ríos, el plano de ubicación de los montes, el plano de ubicación de los cerros, el plano de ubicación de los lagos, el plano de ubicación de los estanques, el plano de ubicación de los canales, el plano de ubicación de los drenajes, el plano de ubicación de los alcantarillados, el plano de ubicación de los puentes, el plano de ubicación de los muelles, el plano de ubicación de los diques, el plano de ubicación de los rompeolas, el plano de ubicación de los rompevientos, el plano de ubicación de los rompeolas, el plano de ubicación de los rompevientos, el plano de ubicación de los rompeolas, el plano de ubicación de los rompevientos.
 Es importante que antes de la inscripción de su parcela en un plazo antes mencionado, provea la información que el servicio es gratuito.
 Dirección: Calle de la Independencia No. 100, Lima 1.

ARCHIVADO 13 MAYO 2013

FICHA DE INFORMACION INMOBILIARIA

Centro Nacional de Registros
Derechos Reservados



7 CATEGORIZACION DEL INMUEBLE EN FUNCION DE LOS USOS DEL SUELO						3 DATOS COMPLEMENTARIOS							
7.1 USO GENERAL						7.2 USO ESPECIFICO	7.3 SUB ESPECIFICO	7.4 DETALLADO	AREA / ODA	CARACT. URB.			
HABITACIONAL	COMERCIAL	INSTITUCIONAL	INDUSTRIAL	EXPLOTACION	BALDIO				Ma	As	Ca	DR	DU
<input type="checkbox"/>	<input type="checkbox"/>	<input type="checkbox"/>	<input type="checkbox"/>	<input checked="" type="checkbox"/>	<input type="checkbox"/>	06	03					<input type="checkbox"/>	<input type="checkbox"/>

9 INFORMACION GENERAL DEL INMUEBLE			
9.1 SERVICIOS	9.3 TIPO DE CONSTRUCCION	9.6 TOPOGRAFIA	9.7 SISTEMA VIAL
<input type="checkbox"/> 1 AGUA POTABLE DOMICILIAR <input type="checkbox"/> 2 AGUA POTABLE COMUNAL <input type="checkbox"/> 3 AGUAS LLUVIAS <input type="checkbox"/> 4 AGUAS NEGRAS <input type="checkbox"/> 5 TRANSPORTE PUBLICO <input type="checkbox"/> 6 ENERGIA ELECTRICA <input type="checkbox"/> 7 TELEFONO <input type="checkbox"/> 8 CABLE <input type="checkbox"/> 9 INTERNET <input type="checkbox"/> 10 TREN DE ASEO 9.2 SUSTITUTOS DE SERVICIOS <input type="checkbox"/> 1 LETRINA <input type="checkbox"/> 2 POZO	<input type="checkbox"/> 1 BLOQUE DE CONCRETO <input type="checkbox"/> 2 LADRILLO DE BARRO <input type="checkbox"/> 3 ADOSE <input type="checkbox"/> 4 BAHAREQUE <input type="checkbox"/> 5 MADERA <input type="checkbox"/> 6 LAMINA <input type="checkbox"/> 7 OTROS _____ 9.4 No. DE PISOS _____ 9.5 AÑOS DE CONSTRUCCION _____	<input type="checkbox"/> 1 PLANA (0-7%) <input type="checkbox"/> 2 INCLINADA (7-14%) <input checked="" type="checkbox"/> 3 EMPINADA (>14%) 9.8 TIPO DE RECUBRIMIENTO <input checked="" type="checkbox"/> 1 PAVIMENTADA <input type="checkbox"/> 2 ADOQUINADA <input type="checkbox"/> 3 EMPEDRADA <input type="checkbox"/> 4 SIN RECUBRIMIENTO <input type="checkbox"/> 5 OTROS _____	TIPO DE VIA <input checked="" type="checkbox"/> 1 ARTERIA PRINCIPAL DE LA CIUDAD <input type="checkbox"/> 2 CALLE PRINCIPAL DE BARRIO O COL <input type="checkbox"/> 3 VIA DE ACCESO SECUNDARIA <input type="checkbox"/> 4 VIAS FERROVIARIAS <input type="checkbox"/> 5 VIAS EN DESUSO <input type="checkbox"/> 6 PEATONAL <input type="checkbox"/> 7 SIN VIAS

10 IDENTIFICACION DE LOS COLINDANTES				G. ACTA DE CONFORMIDAD		
RUMBO	NOMBRE	APELLIDO	CLASE Y No. DOC. IDENTIDAD	EN _____ A _____ DE _____ DE _____ REUNIDOS LOS ABAJO FIRMANTES EN a) LA DIRECCION DEL INMUEBLE OBJETO DE LA PRESENTE: O, b) LAS OFICINAS DEL CNR: Y/O LAS PERSONAS CUYAS HUELLAS DIGITALES DEL PULGAR DE SU MANO DERECHA SE INDICAN, SE PROCEDIO A LA IDENTIFICACION DEL INMUEBLE A QUE SE REFIERE LA PRESENTE FICHA, ASI COMO LA DE SUS LINDEROS QUE SEÑALAN EN LA FOTO O LEVANTAMIENTO CORRESPONDIENTES, CON LOS CUALES DECLARA EL INFORMANTE SI NO ESTAR DE ACUERDO CON LA INFORMACION AQUI CONTENIDA.		
NORTE				F. _____ VECINO 1	F. _____ COLINDANTE ORIENTE	F. _____ COLINDANTE SUR
SUR				F. _____ VECINO 2	F. _____ COLINDANTE PONIENTE	F. _____ COLINDANTE NORTE
ORIENTE				F. _____ PROPIETARIO/POSEEDOR/VENFIRM TECNICO CATASTRAL TECNICO JURIDICO		
PONIENTE						
VECINO 1				11 OBSERVACIONES <u>U.T. S' TRANS. 052013002690,</u> <u>EL AREA DE ESTA PARCELA SE MODIFICA</u> <u>A SOLICITUD DE REMEDIACION.</u>		
VECINO 2						

FICHA DE INFORMACION INMOBILIARIA
 Centro Nacional de Registros
 Derechos Reservados

1.1 No. DE PARCELA
 Depto. MUn. Sector Parcela Apartamento/Local
 0,5 | 18 | R,0,8 | : 9,1 |



2 IDENTIFICACION DEL INMUEBLE		2.7 No. DE MAPA CATASTRO ANT.	AREAS		1.2 FECHAS			1.5 CONTROL TECNICO	
[REDACTED]		2.8 No. PARCELA CATASTRO ANT.	2.11 AREA S/DOC Ha As Ca		1.2.1 FECHA DE CAMPO DIA MES AÑO			1.5.1 CATEGORIA	
2.5 COLONIA		2.9 No. DE ORTOFOTO	2.12 AREA S/MEDICION Ha As Ca		1.2.2 FECHA DE OFICINA DIA MES AÑO			1.5.2 NOMBRE TECNICO RESPONSABLE	
2.5.4 CALLE 1		2.10 No. DE RESTITUCION	1.4		1.3 TIPO DE LEVANT.			1.5.3 FIRMA	
2.5.5 CALLE 2			<input type="checkbox"/> ESQUELA		<input type="checkbox"/> FOTOIDENTIF			[REDACTED]	
2.5.7 REF/COMP. DIRECCION			<input checked="" type="checkbox"/> CON LEVANT.		<input type="checkbox"/> MED. CINTA			[REDACTED]	
2.6 NOMBRE DEL INMUEBLE			<input type="checkbox"/> SIN LEVANT		<input checked="" type="checkbox"/> MED. INSTRUMENTO				
3 OTROS DATOS									
3.1 PLURALIDAD DEL INMUEBLE			3.2 EL INMUEBLE HA SUFRIDO DIVISIONES		3.3 GOZA O ES AFECTADO POR SERVIDUMBRE		3.4 AFECTA A UN BIEN DEL ESTADO		3.5 LINDEROS EN CONFLICTO
SI <input type="checkbox"/> NO <input type="checkbox"/>			SI <input checked="" type="checkbox"/> NO <input type="checkbox"/>		SI <input checked="" type="checkbox"/> NO <input type="checkbox"/> DOMINANTE		SI <input type="checkbox"/> NO <input checked="" type="checkbox"/>		RESUELTO <input type="checkbox"/> S/RESOLVER <input type="checkbox"/>

4 IDENTIFICACION DE LOS PROPIETARIOS DEL DERECHO O POSEEDORES								
PR/PO/CC	4.1 NOMBRE, RAZON SOCIAL O DENOMINACION SOCIAL	4.2 CLASE Y No. DOC IDENT.	4.3 NIT O LUGAR Y FECHA DE NACIMIENTO	4.4 TIPO DE TENENCIA	4.5 PROPCION DEL DERECHO	4.6 INSCRIPCION O PRESENTACION	4.7 ANTECEDENTE	4.8 DIRECCION O TELEFONO
	[REDACTED]							

IDENTIFICACION DEL INFORMANTE

NOMBRES	1ER APELLIDO	2DO APELLIDO	CLASE Y No. DE IDENTIDAD	RELACION CON EL PROPIETARIO
EL PROPIETARIO				

F0151-2

CENTRO NACIONAL DE REGISTROS
 No. DE PARCELA Apartamento
 Sector Parcela
 MUn. Sector
 Depto. MUn. Sector Parcela Apartamento

FECHA DE VISITA: Datos Completos
 Estimado señor propietario o poseedor: mientras en su parcela no se lleven a cabo cambios por los linderos de su terreno dispóngase de esta ficha, el número indicado en el título
 identificará correctamente a su parcela. Favor guardarla en un lugar seguro ya que le servirá para realizar cualquier consulta o comunicación con el CTR.
 Datos Incompletos
 Dado que los propietarios de las parcelas que se encuentran en proceso de inscripción o inscripción por primera vez en el catastro, deben presentar un plano de la parcela, un
 plano de linderos, un plano de ubicación, un plano de ubicación y un plano de ubicación. En caso de que el propietario no presente estos planos, el CTR no podrá inscribir la parcela.
 Es importante que usted se informe de la información que se requiere en un plano antes de realizarlo, aprovechando que el servicio es gratuito.
 Dirección donde debe proporcionar la información:

FICHA DE INFORMACION INMOBILIARIA
 Centro Nacional de Registros
 Derechos Reservados



7 CATEGORIZACION DEL INMUEBLE EN FUNCION DE LOS USOS DEL SUELO							
7.1 USO GENERAL					7.2 USO ESPECIFICO	7.3 SUB ESPECIFICO	7.4 DETALLADO
HABITACIONAL	COMERCIAL	INSTITUCIONAL	INDUSTRIAL	EXPLOTACION	BALDIO		
<input type="checkbox"/>	<input type="checkbox"/>	<input type="checkbox"/>	<input type="checkbox"/>	<input checked="" type="checkbox"/>	<input type="checkbox"/>	06	03

3 DATOS COMPLEMENTARIOS					
AREA / QDA			CARACT. URB.		
Ha	As	Ca	<input type="checkbox"/> DR	<input type="checkbox"/> DU	

9 INFORMACION GENERAL DEL INMUEBLE			
9.1 SERVICIOS	9.3 TIPO DE CONSTRUCCION	9.6 TOPOGRAFIA	9.7 SISTEMA VIAL
<input type="checkbox"/> 1 AGUA POTABLE DOMICILIAR <input type="checkbox"/> 2 AGUA POTABLE COMUNAL <input type="checkbox"/> 3 AGUAS LLUVIAS <input type="checkbox"/> 4 AGUAS NEGRAS <input type="checkbox"/> 5 TRANSPORTE PUBLICO <input type="checkbox"/> 6 ENERGIA ELECTRICA <input type="checkbox"/> 7 TELEFONO <input type="checkbox"/> 8 CABLE <input type="checkbox"/> 9 INTERNET <input type="checkbox"/> 10 TREN DE ASES <p>9.2 SUSTITUTOS DE SERVICIOS</p> <input type="checkbox"/> 1 LETRINA <input type="checkbox"/> 2 POZO	<input type="checkbox"/> 1 BLOQUE DE CONCRETO <input type="checkbox"/> 2 LADRILLO DE BARRO <input type="checkbox"/> 3 ADOBE <input type="checkbox"/> 4 BAHAREQUE <input type="checkbox"/> 5 MADERA <input type="checkbox"/> 6 LAMINA <input type="checkbox"/> 7 OTROS _____ <p>9.4 No. DE PISOS _____</p> <p>9.5 AÑOS DE CONSTRUCCION _____</p>	<input type="checkbox"/> 1 PLANA (0-7%) <input checked="" type="checkbox"/> 2 INCLINADA (7-14%) <input checked="" type="checkbox"/> 3 EMPINADA (>14%) <p>9.8 TIPO DE RECUBRIMIENTO</p> <input checked="" type="checkbox"/> 1 PAVIMENTADA <input type="checkbox"/> 2 ADOQUINADA <input type="checkbox"/> 3 EMPEDRADA <input type="checkbox"/> 4 SIN RECUBRIMIENTO <input type="checkbox"/> 5 OTROS _____	<p>TIPO DE VIA</p> <input checked="" type="checkbox"/> 1 ARTERIA PRINCIPAL DE LA CIUDAD <input type="checkbox"/> 2 CALLE PRINCIPAL DE BARRIO O COL. <input type="checkbox"/> 3 VIA DE ACCESO SECUNDARIA <input type="checkbox"/> 4 VIAS FERROVIARIAS <input type="checkbox"/> 5 VIAS EN DESUSO <input type="checkbox"/> 6 PEATONAL <input type="checkbox"/> 7 SIN VIAS

10 IDENTIFICACION DE LOS COLINDANTES				G. ACTA DE CONFORMIDAD		
RUMBO	NOMBRE	APELLIDO	CLASE Y No. DOC. IDENTIDAD	EN _____ A _____ DE _____ DE _____, REUNIDOS LOS ABAJO FIRMANTES EN a) LA DIRECCION DEL INMUEBLE OBJETO DE LA PRESENTE: O, b) LAS OFICINAS DEL CNR; Y/O LAS PERSONAS CUYAS HUELLAS DIGITALES DEL PULGAR DE SU MANO DERECHA SE INDICAN, SE PROCEDIÓ A LA IDENTIFICACION DEL INMUEBLE A QUE SE REFIERE LA PRESENTE FICHA, ASI COMO LA DE SUS LINDEROS QUE SEÑALAN EN LA FOTO O LEVANTAMIENTO CORRESPONDIENTES, CON LOS CUALES DECLARA EL INFORMANTE SI NO ESTAR DE ACUERDO CON LA INFORMACION AQUI CONTENIDA.		
NORTE				F. _____ VECINO 1	F. _____ COLINDANTE ORIENTE	F. _____ COLINDANTE SUR
SUR						
ORIENTE						
OCIDENTE						
VECINO 1						
VECINO 2						
11 OBSERVACIONES <u>B.F. S' TRANS. 052013002690.</u> <u>EL AREA DE ESTA PARCELA SE MODIFICA</u> <u>A SOLICITUD DE REMEDICION.</u>				F. _____ PROPIETARIO/POSEEDOR/INFORM	F. _____ TECNICO CATASTRAL	F. _____ TECNICO JURIDICO

FICHA DE INFORMACION INMOBILIARIA
 Centro Nacional de Registros
 Derechos Reservados



7 CATEGORIZACION DEL INMUEBLE EN FUNCION DE LOS USOS DEL SUELO									
7.1 USO GENERAL						7.2 USO ESPECIFICO	7.3 SUE ESPECIFICO	7.4 DETALLADO	
HABITACIONAL	COMERCIAL	INSTITUCIONAL	INDUSTRIAL	EXPLOTACION	BALDIO				
<input type="checkbox"/>	<input type="checkbox"/>	<input type="checkbox"/>	<input type="checkbox"/>	<input checked="" type="checkbox"/>	<input type="checkbox"/>	06	03		

8 DATOS COMPLEMENTARIOS					
AREA / ODA			CARACT. URB.		
H _a	A _s	C _a	<input type="checkbox"/> DR	<input type="checkbox"/> DU	

9 INFORMACION GENERAL DEL INMUEBLE			
9.1 SERVICIOS	9.3 TIPO DE CONSTRUCCION	9.5 TOPOGRAFIA	9.7 SISTEMA VIAL
<input type="checkbox"/> 1 AGUA POTABLE DOMICILIAR <input type="checkbox"/> 2 AGUA POTABLE COMUNAL <input type="checkbox"/> 3 AGUAS LLUVIAS <input type="checkbox"/> 4 AGUAS NEGRAS <input type="checkbox"/> 5 TRANSPORTE PUBLICO <input type="checkbox"/> 6 ENERGIA ELECTRICA <input type="checkbox"/> 7 TELEFONO <input type="checkbox"/> 8 CABLE <input type="checkbox"/> 9 INTERNET <input type="checkbox"/> 10 TREN DE ASEO 9.2 SUSTITUTOS DE SERVICIOS <input type="checkbox"/> 1 LETRINA <input type="checkbox"/> 2 POZO	<input type="checkbox"/> 1 BLOQUE DE CONCRETO <input type="checkbox"/> 2 LADRILLO DE BARRO <input type="checkbox"/> 3 ADOBE <input type="checkbox"/> 4 BAHAREQUE <input type="checkbox"/> 5 MADERA <input type="checkbox"/> 6 LAMINA <input type="checkbox"/> 7 OTROS _____ 9.4 No. DE PISOS _____ 9.5 AÑOS DE CONSTRUCCION _____	<input type="checkbox"/> 1 PLANA (0-7%) <input type="checkbox"/> 2 INCLINADA (7-14%) <input checked="" type="checkbox"/> 3 EMPINADA (>14%) 9.8 TIPO DE RECUBRIMIENTO <input checked="" type="checkbox"/> 1 PAVIMENTADA <input type="checkbox"/> 2 ADQUINADA <input type="checkbox"/> 3 EMPEDRADA <input type="checkbox"/> 4 SIN RECUBRIMIENTO <input type="checkbox"/> 5 OTROS _____	TIPO DE VIA <input checked="" type="checkbox"/> 1 ARTERIA PRINCIPAL DE LA CIUDAD <input type="checkbox"/> 2 CALLE PRINCIPAL DE BARRIO O COL. <input type="checkbox"/> 3 VIA DE ACCESO SECUNDARIA <input type="checkbox"/> 4 VIAS FERROVIARIAS <input type="checkbox"/> 5 VIAS EN DESUSO <input type="checkbox"/> 6 PEATONAL <input type="checkbox"/> 7 SIN VIAS

10 IDENTIFICACION DE LOS COLINDANTES			
RUMBO	NOMBRE	APELLIDO	CLASE Y No. DOC. IDENTIDAD
NORTE			
SUR			
ORIENTE			
OCIDENTE			
VECINO 1			
VECINO 2			

G. ACTA DE CONFORMIDAD		
EN _____ A _____ DE _____ DE _____, REUNIDOS LOS ABAJO FIRMANTES EN a) LA DIRECCION DEL INMUEBLE OBJETO DE LA PRESENTE: O, b) LAS OFICINAS DEL CNR; Y/O LAS PERSONAS CUYAS HUELLAS DIGITALES DEL PULGAR DE SU MANO DERECHA SE INDICAN, SE PROCEDIO A LA IDENTIFICACION DEL INMUEBLE A QUE SE REFIERE LA PRESENTE FICHA, ASI COMO LA DE SUS LINDEROS QUE SEÑALAN EN LA FOTO O LEVANTAMIENTO CORRESPONDIENTES, CON LOS CUALES DECLARA EL INFORMANTE SI NO ESTAR DE ACUERDO CON LA INFORMACION AQUI CONTENIDA.		
F. _____ VECINO 1	F. _____ COLINDANTE ORIENTE	F. _____ COLINDANTE SUR
F. _____ VECINO 2	F. _____ COLINDANTE OCIDENTE	F. _____ COLINDANTE NORTE
F. _____ PROPIETARIO/POSEEDOR/FORM	F. _____ TECNICO CATASTRAL	F. _____ TECNICO JURIDICO

11 OBSERVACIONES 0.5. S. 1 TERNOS. 052013002690,
EL AREA DE ESTA PARCELA SE MODIFICA
A SOLICITUD DE REMEDICION.

FICHA DE INFORMACION INMOBILIARIA
 Centro Nacional de Registros
 Derechos Reservados



1.1 No. DE PARCELA			
Distrito	Mun.	Sector	Parcela
05	18	R.08	9

2 IDENTIFICACION DEL INMUEBLE		2.7 No. DE MAPA CATASTRO ANT.	AREAS	1.2 FECHAS	1.5 CONTROL TECNICO
[REDACTED]		2.8 No. PARCELA CATASTRO ANT.	2.11 AREA S/DOG Ha As Ca	1.2.1 FECHA DE CAMPO DIA MES AÑO	1.5.1 CATEGORIA 01
2.5 COLONIA		2.9 No. DE ORTOFOTO	2.12 AREA S/MEDICION Ha As Ca	1.2.2 FECHA DE OFICINA DIA MES AÑO	1.5.2 NOMBRE TECNICO RESPONSABLE [REDACTED]
2.5.1 BARRIO		2.10 No. DE RESTITUCION	1.4	1.3 TIPO DE LEVANT.	1.5.3 FIRMA [REDACTED]
2.5.4 CALLE 1	2.5.2 BLDG/WPCL		<input type="checkbox"/> ESQUELA	<input type="checkbox"/> FOTOIDENTIF.	
2.5.5 CALLE 2	2.5.3 No. CALLE		<input checked="" type="checkbox"/> CON LEVANT.	<input type="checkbox"/> MED. CINTA	
2.5.7 REF/COMP. DIRECCION			<input type="checkbox"/> SIN LEVANT.	<input checked="" type="checkbox"/> MED INSTRUMENTO	
2.6 NOMBRE DEL INMUEBLE		3 OTROS DATOS			
3.1 PLURALIDAD DEL INMUEBLE		3.2 EL INMUEBLE HA SUFRIDO CIV/SICHES SI <input checked="" type="checkbox"/> NO <input type="checkbox"/>	3.3 GOZA O ES AFECTADO POR SERVIDUMBRE SI <input checked="" type="checkbox"/> NO <input type="checkbox"/>	SERVIENTE <input checked="" type="checkbox"/> DOMINANTE <input type="checkbox"/>	3.4 AFECTA A UN BIEN DEL ESTADO SI <input type="checkbox"/> NO <input checked="" type="checkbox"/>
3.5 TIPO DE BIEN		3.6 LINDEROS EN CONFLICTO		3.7 RESUELTO / S/RESOLVER	

4 IDENTIFICACION DE LOS PROPIETARIOS DEL DERECHO O POSEEDORES								
PR/PO/CC	4.1 NOMBRE, RAZON SOCIAL O DENOMINACION SOCIAL	4.2 CLASE Y No. DOC. IDENT.	4.3 NIT O LUGAR Y FECHA DE NACIMIENTO	4.4 TIPO DE TENENCIA	4.5 PROPORCION DEL DERECHO	4.6 INSCRIPCION O PRESENTACION	4.7 ANTECEDENTE	4.8 DIRECCION O TELEFONO
	[REDACTED]							

IDENTIFICACION DEL INFORMANTE				
NOMBRES	1ER APELLIDO	2DO APELLIDO	CLASE Y No. DE IDENTIDAD	RELACION CON EL PROPIETARIO
EL PROPIETARIO				

ARCHIVADO 13 MAYO 2013

No. DE PARCELA: [REDACTED] Apartamento [REDACTED]
 Parcela [REDACTED]
 Sector [REDACTED]
 Mun. [REDACTED]
 Depto. [REDACTED]

CENTRO NACIONAL DE REGISTROS

Fecha de visita: [REDACTED]

Datos Comprobados: Estando señor propietario en su parcela no se illova a cabo cambios en su parcela no se illova a cabo cambios en su parcela...

FICHA DE INFORMACION INMOBILIARIA
 Centro Nacional de Registros
 Derechos Reservados



7 CATEGORIZACION DEL INMUEBLE EN FUNCION DE LOS USOS DEL SUELO								
7.1 USO GENERAL						7.2 USO ESPECIFICO	7.3 SUB ESPECIFICO	7.4 DETALLADO
HABITACIONAL	COMERCIAL	INSTITUCIONAL	INDUSTRIAL	EXPLOTACION	BALDIO			
<input type="checkbox"/>	<input type="checkbox"/>	<input type="checkbox"/>	<input type="checkbox"/>	<input checked="" type="checkbox"/>	<input type="checkbox"/>	06	03	

3 DATOS COMPLEMENTARIOS			
AREA / ODA			CARACT. URB.
Ha	As	Ca	<input type="checkbox"/> DR <input type="checkbox"/> DU

9 INFORMACION GENERAL DEL INMUEBLE			
9.1 SERVICIOS	9.3 TIPO DE CONSTRUCCION	9.6 TOPOGRAFIA	9.7 SISTEMA VIAL
<input type="checkbox"/> 1 AGUA POTABLE DOMICILIAR <input type="checkbox"/> 2 AGUA POTABLE COMUNAL <input type="checkbox"/> 3 AGUAS LUVIAS <input type="checkbox"/> 4 AGUAS NEGRAS <input type="checkbox"/> 5 TRANSPORTE PUBLICO <input type="checkbox"/> 6 ENERGIA ELECTRICA <input type="checkbox"/> 7 TELEFONO <input type="checkbox"/> 8 CABLE <input type="checkbox"/> 9 INTERNET <input type="checkbox"/> 10 TREN DE ASEO 9.2 SUSTITUTOS DE SERVICIOS <input type="checkbox"/> 1 LETRINA <input type="checkbox"/> 2 POZO	<input type="checkbox"/> 1 BLOQUE DE CONCRETO <input type="checkbox"/> 2 LADRILLO DE BARRO <input type="checkbox"/> 3 ADOBE <input type="checkbox"/> 4 BAHAREQUE <input type="checkbox"/> 5 MADERA <input type="checkbox"/> 6 LAMINA <input type="checkbox"/> 7 OTROS 9.4 No. DE PISOS _____ 9.5 AÑOS DE CONSTRUCCION _____	<input type="checkbox"/> 1 PLANA (0-7%) <input type="checkbox"/> 2 INCLINADA (7-14%) <input checked="" type="checkbox"/> 3 EMPINADA (>14%) 9.8 TIPO DE RECUBRIMIENTO <input checked="" type="checkbox"/> 1 PAVIMENTADA <input type="checkbox"/> 2 ADQUINADA <input type="checkbox"/> 3 EMPEDRADA <input type="checkbox"/> 4 SIN RECUBRIMIENTO <input type="checkbox"/> 5 OTROS	TIPO DE VIA <input checked="" type="checkbox"/> 1 ARTERIA PRINCIPAL DE LA CIUDAD <input type="checkbox"/> 2 CALLE PRINCIPAL DE BARRIO O COL <input type="checkbox"/> 3 VIA DE ACCESO SECUNDARIA <input type="checkbox"/> 4 VIAS FERROVIARIAS <input type="checkbox"/> 5 VIAS EN DESUSO <input type="checkbox"/> 6 PEATONAL <input type="checkbox"/> 7 SIN VIAS

10 IDENTIFICACION DE LOS COLINDANTES				G. ACTA DE CONFORMIDAD		
RUMBO	NOMBRE	APELLIDO	CLASE Y No. DOC. IDENTIDAD	EN _____ A _____ DE _____ DE _____ REUNIDOS LOS ABAJO FIRMANTES EN a) LA DIRECCION DEL INMUEBLE OBJETO DE LA PRESENTE; O, b) LAS OFICINAS DEL CNR; Y/O LAS PERSONAS CUYAS HUELLAS DIGITALES DEL PULGAR DE SU MANO DERECHA SE INDICAN, SE PROCEDIO A LA IDENTIFICACION DEL INMUEBLE A CUE SE REFIERE LA PRESENTE FICHA, ASI COMO LA DE SUS LINDEROS QUE SEÑALAN EN LA FOTO O LEVANTAMIENTO CORRESPONDIENTES, CON LOS CUALES DECLARA EL INFORMANTE SI NO ESTAR DE ACUERDO CON LA INFORMACION AQUI CONTENIDA.		
NORTE				F. _____ VECINO 1	F. _____ COLINDANTE ORIENTE	F. _____ COLINDANTE SUR
SUR						
ORIENTE						
PONIENTE						
VECINO 1						
VECINO 2						
11 OBSERVACIONES <u>B.T. S/TRANS. 052013002690.</u> <u>EL AREA DE ESTA PARCELA SE MODIFICA</u> <u>A SOLICITUD DE REMEDICION.</u>				F. _____ PROPIETARIO/POSEEDOR/INFORM	F. _____ TECNICO CATASTRAL	F. _____ TECNICO JURIDICO

FICHA DE INFORMACION INMOBILIARIA
Centro Nacional de Registros
Derechos Reservados

1.1 No. DE PARCELA
Desto. Mun. Sector Parcela Apartamiento/Local
0,5 | 1,8 | R,0,8 | | 8,8 | |



2 IDENTIFICACION DEL INMUEBLE		2.7 No. DE MAPA CATASTRO ANT.	AREAS		1.2 FECHAS			1.5 CONTROL TECNICO	
[REDACTED]		2.8 No. PARCELA CATASTRO ANT.	2.11 AREA S/DOC Ha As Ca 19 57 315 25		1.2.1 FECHA DE CAMPO DIA MES AÑO 			1.5.1 CATEGORIA 01	
2.3 COLONIA		2.9 No. DE CRTOPOTO	2.12 AREA S/MEDICION Ha As Ca 		1.2.2 FECHA DE OFICINA DIA MES AÑO 0 3 0 5 1 3			1.5.2 NOMBRE TECNICO RESPONSABLE [REDACTED]	
2.4 CALLE 1		2.10 No. DE RESTITUCION	1.4		1.3 TIPO DE LEVANT.			1.5.3 FIRMA [REDACTED]	
2.5 CALLE 2			<input type="checkbox"/> ESQUELA <input checked="" type="checkbox"/> CON LEVANT. <input type="checkbox"/> SIN LEVANT.		<input type="checkbox"/> FOTIDENTIF. <input type="checkbox"/> MED. CINTA <input checked="" type="checkbox"/> MED INSTRUMENTO				
2.5.7 REF/COMP DIRECCION		3 OTROS DATOS							
2.6 NOMBRE DEL INMUEBLE		3.1 PLURALIDAD DEL INMUEBLE	3.2 EL INMUEBLE HA SUFRIDO DIVISIONES	3.3 GOZA O ES AFECTADO POR SERVIDUMBRE	SIRVIENTE	3.4 AFECTA A UN BIEN DEL ESTADO	TIPOS DE BIEN		3.5 LINDEROS EN CONFLICTO
		SI <input checked="" type="checkbox"/> NO <input type="checkbox"/>	SI <input checked="" type="checkbox"/> NO <input type="checkbox"/>	SI <input type="checkbox"/> NO <input type="checkbox"/>	DOMINANTE <input type="checkbox"/>	SI <input type="checkbox"/> NO <input checked="" type="checkbox"/>			<input type="checkbox"/> RESUELTO <input type="checkbox"/> S/RESOLVER

4 IDENTIFICACION DE LOS PROPIETARIOS DEL DERECHO O POSEEDORES								
PR/PO/OC	4.1 NOMBRE, RAZON SOCIAL O DENOMINACION SOCIAL	4.2 CLASE Y No. CCC IDENT.	4.3 NIT O LUGAR Y FECHA DE NACIMIENTO	4.4 TIPO DE TENENCIA	4.5 PROPOCION DEL DERECHO	4.6 INSCRIPCION O PRESENTACION	4.7 ANTECEDENTE	4.8 DIRECCION O TELEFONO
	[REDACTED]							

IDENTIFICACION DEL INFORMANTE				
NOMBRES	1ER APELLIDO	2DO APELLIDO	CLASE Y No. DE IDENTIDAD	RELACION CON EL PROPIETARIO
EL PROPIETARIO				

F0151-2

No. DE PARCELA: Duplo, Mun., Sector, Parcela, Apartamiento
 CENTRO NACIONAL DE REGISTROS
 FECHA DE VISTA: Datos Completos
 Examinado autor propietario o poseedor; muestras en su parcela no se llevan a cabo cambios en los linderos de su terreno después de esta fecha, el número indicado en el título será el definitivo.
 Datos Incompletos
 Usted no ha proporcionado la información necesaria para que se pueda hacer un levantamiento por satélite de la parcela que está siendo registrada. En consecuencia, el levantamiento se hará por métodos tradicionales, lo que puede ocasionar errores en la medición de los linderos y en la ubicación de los puntos de referencia. En caso de que usted no quiera pagar por el levantamiento por satélite, debe indicar en el formulario la razón de ello.
 Es importante que usted dé la información de su parcela en un plazo antes relacionado, aprobándolo que el servicio es gratuito.
 Dirección donde debe proporcionar la información:

FICHA DE INFORMACION INMOBILIARIA
 Centro Nacional de Registros
 Derechos Reservados



7 CATEGORIZACION DEL INMUEBLE EN FUNCION DE LOS USOS DEL SUELO							
7.1 USO GENERAL					7.2 USO ESPECIFICO	7.3 SUB ESPECIFICO	7.4 DETALLADO
HABITACIONAL	COMERCIAL	INSTITUCIONAL	INDUSTRIAL	EXPLOTACION	BALDIO		
<input type="checkbox"/>	<input type="checkbox"/>	<input type="checkbox"/>	<input type="checkbox"/>	<input checked="" type="checkbox"/>	<input type="checkbox"/>	06	03

5 DATOS COMPLEMENTARIOS					
AREA / ODA			CARACT. URB.		
Ha	As	Ca	<input type="checkbox"/> DR	<input type="checkbox"/> DU	

9 INFORMACION GENERAL DEL INMUEBLE			
9.1 SERVICIOS	9.2 SUSTITUTOS DE SERVICIOS	9.3 TIPO DE CONSTRUCCION	9.4 No. DE FISOS
<input type="checkbox"/> 1 AGUA POTABLE DOMICILIAR <input type="checkbox"/> 2 AGUA POTABLE COMUNAL <input type="checkbox"/> 3 AGUAS LUVIAS <input type="checkbox"/> 4 AGUAS NEGRAS <input type="checkbox"/> 5 TRANSPORTE PUBLICO <input type="checkbox"/> 6 ENERGIA ELECTRICA <input type="checkbox"/> 7 TELEFONO <input type="checkbox"/> 8 CABLE <input type="checkbox"/> 9 INTERNET <input type="checkbox"/> 10 TREN DE ASEO	<input type="checkbox"/> 1 LETRINA <input type="checkbox"/> 2 POZO	<input type="checkbox"/> 1 BLOQUE DE CONCRETO <input type="checkbox"/> 2 LADRILLO DE BARRO <input type="checkbox"/> 3 ADOBE <input type="checkbox"/> 4 BAHAREQUE <input type="checkbox"/> 5 MADERA <input type="checkbox"/> 6 LAMINA <input type="checkbox"/> 7 OTROS _____	9.4 No. DE FISOS _____ 9.5 AÑOS DE CONSTRUCCION _____

9.6 TOPOGRAFIA	9.7 SISTEMA VIAL
<input type="checkbox"/> 1 PLANA (0-7%) <input type="checkbox"/> 2 INCLINADA (7-14%) <input checked="" type="checkbox"/> 3 EMPINADA (>14%) 9.8 TIPO DE RECUBRIMIENTO <input checked="" type="checkbox"/> 1 PAVIMENTADA <input type="checkbox"/> 2 ADOQUINADA <input type="checkbox"/> 3 EMPEDRADA <input type="checkbox"/> 4 SIN RECUBRIMIENTO <input type="checkbox"/> 5 OTROS _____	TIPO DE VIA <input checked="" type="checkbox"/> 1 ARTERIA PRINCIPAL DE LA CIUDAD <input type="checkbox"/> 2 CALLE PRINCIPAL DE BARRIO O COL <input type="checkbox"/> 3 VIA DE ACCESO SECUNDARIA <input type="checkbox"/> 4 VIAS FERROVIARIAS <input type="checkbox"/> 5 VIAS EN DESUSO <input type="checkbox"/> 6 PEATONAL <input type="checkbox"/> 7 SIN VIAS

10 IDENTIFICACION DE LOS COLINDANTES			
RUMBO	NOMBRE	APELLIDO	CLASE Y No. DOC. IDENTIDAD
NORTE			
SUR			
ORIENTE			
PONIENTE			
VECINO 1			
VECINO 2			

G. ACTA DE CONFORMIDAD		
EN _____ A _____ DE _____ DE _____, REUNIDOS LOS ABAJO FIRMANTES EN a) LA DIRECCION DEL INMUEBLE OBJETO DE LA PRESENTE; O, b) LAS OFICINAS DEL CNR; Y/O LAS PERSONAS CUYAS HUELLAS DIGITALES DEL PULGAR DE SU MANO DERECHA SE INDICAN, SE PROCEDIÓ A LA IDENTIFICACION DEL INMUEBLE A QUE SE REFIERE LA PRESENTE FICHA, ASI COMO LA DE SUS LINDEROS QUE SEÑALAN EN LA FOTO O LEVANTAMIENTO CORRESPONDIENTES, CON LOS CUALES DECLARA EL INFORMANTE SI NO ESTAR DE ACUERDO CON LA INFORMACION AQUI CONTENIDA.		
F. _____ VECINO 1	F. _____ COLINDANTE ORIENTE	F. _____ COLINDANTE SUR
F. _____ VECINO 2	F. _____ COLINDANTE PONIENTE	F. _____ COLINDANTE NORTE
F. _____ PROPIETARIO/PCSEEDOR/INFORM	F. _____ TECNICO CATASTRAL	F. _____ TECNICO JURIDICO

11 OBSERVACIONES 0.5' S' TRANS. 052013002690,
EL AREA DE ESTA PARCELA SE MODIFICA
A SOLICITUD DE REMEDICION.

FICHA DE INFORMACION INMOBILIARIA
 Centro Nacional de Registros
 Derechos Reservados

1.1 No. DE PARCELA
 Depto. Mun. Sector Parcela Apartamiento/Local
 0,5 | 1,8 | R,0,8 | | P,7



2 IDENTIFICACION DEL INMUEBLE			2.7 No. DE MAFA CATASTRO ANT.	AREAS			1.2 FECHAS			1.5 CONTROL TECNICO		
[Redacted]			2.8 No. PARCELA CATASTRO ANT.	2.11 AREA S/DOC			1.3.1 FECHA DE CAMPO			1.5.1 CATEGORIA		
				Ha As Ca	DIA MES AÑO	01						
2.5 COLCHIA	2.5.2 BARRIO	2.9 No. DE ORTOFOTO	2.12 AREA S/MEDICION			1.2.2 FECHA DE OFICINA			1.5.2 NOMBRE TECNICO RESPONSABLE			
2.5.4 CALLE 1	2.5.2 BLCOMPCL		Ha As Ca	DIA MES AÑO			03 05 13			[Redacted]		
2.5.5 CALLE 2	2.5.3 No. CALDTF	2.10 No. DE RESTITUCION	1.4			1.3 TIPO DE LEVANT.			1.5.3 FIRMA			
2.5.7 REFICOMP DIRECCION			<input type="checkbox"/> ESQUELETA <input checked="" type="checkbox"/> CON LEVANT. <input type="checkbox"/> SIN LEVANT.			<input type="checkbox"/> FOTOIDENTIF <input type="checkbox"/> MED. CINTA <input checked="" type="checkbox"/> MED. INSTRUMENTO			[Redacted]			
2.6 NOMBRE DEL INMUEBLE			3 OTROS DATOS									
			3.1 PLURALIDAD DEL INMUEBLE	3.2 EL INMUEBLE HA SUFRIDO DIVISIONES	3.3 GOZA O ES AFECTADO POR SERVIDUMBRE	SERVIENTE	3.4 AFECTA A UN BIEN DEL ESTADO	TIPOS DE BIEN		3.5 LITIGIOS EN CONFLICTO		
			SI <input type="checkbox"/> NO <input type="checkbox"/>	SI <input checked="" type="checkbox"/> NO <input type="checkbox"/>	SI <input checked="" type="checkbox"/> NO <input type="checkbox"/> DOMINANTE	SI <input checked="" type="checkbox"/> NO <input type="checkbox"/>	SI <input type="checkbox"/> NO <input checked="" type="checkbox"/>			<input type="checkbox"/> RESUELTO <input type="checkbox"/> S/RESOLVER		

4 IDENTIFICACION DE LOS PROPIETARIOS DEL DERECHO O POSEEDORES								
PRV POV OC	4.1 NOMBRE, RAZON SOCIAL O DENOMINACION SOCIAL	4.2 CLASE Y No. DCC. IDENT.	4.3 NIT O LUGAR Y FECHA DE NACIMIENTO	4.4 TIPO DE TENENCIA	4.5 PROPORCION DEL DERECHO	4.6 INSCRIPCION O PRESENTACION	4.7 ANTECEDENTE	4.8 DIRECCION O TELEFONO
	[Redacted]							

ARCHIVADO 13 MAYO 2013

IDENTIFICACION DEL INFORMANTE				
NOMBRES	1ER APELLIDO	2DO APELLIDO	CLASE Y No. DE IDENTIDAD	RELACION CON EL PROPIETARIO
EL PROPIETARIO				

F0151-2

CENTRO NACIONAL DE REGISTROS
 FECHA DE VISITA:
 Datos Completos Estimado sobre procedimiento o proceso: mientras en su parcela no se lleven a cabo cambios en los lindes de su terreno (disponga de esta fecha, el número indicado en el cuadro inferior) deberá comunicarlo al personal de este Centro Nacional de Registros para que proceda a realizar el catastro. Datos Incompletos Usted no ha proporcionado la información necesaria para que se pueda realizar el catastro, por lo tanto, el procedimiento quedará suspendido hasta que se presente la información necesaria que permita continuar con el catastro. El propietario de la parcela no ha presentado el catastro dentro del término establecido en el artículo 14 del Reglamento del Catastro, por lo tanto, el catastro quedará suspendido hasta que se presente el catastro. Es importante que usted se informe de la información que usted debe proporcionar en el momento de la inscripción de su parcela en el catastro. Dirección: donde debe proporcionar la información.

Depto. Mun. Sector Parcela Apartamiento
 Duplo

FICHA DE INFORMACION INMOBILIARIA
 Centro Nacional de Registros
 Derechos Reservados



7 CATEGORIZACION DEL INMUEBLE EN FUNCION DE LOS USOS DEL SUELO									
7.1 USO GENERAL						7.2 USO ESPECIFICO	7.3 SUB ESPECIFICO	7.4 DETALLADO	
HABITACIONAL	COMERCIAL	INSTITUCIONAL	INDUSTRIAL	EXPLOTACION	BALDIO				
<input type="checkbox"/>	<input type="checkbox"/>	<input type="checkbox"/>	<input type="checkbox"/>	<input checked="" type="checkbox"/>	<input type="checkbox"/>	06	03		

3 DATOS COMPLEMENTARIOS					
AREA / ODA			CARACT. URB.		
Ha	As	Ca	<input type="checkbox"/> DR	<input type="checkbox"/> DU	

9 INFORMACION GENERAL DEL INMUEBLE							
9.1 SERVICIOS <input type="checkbox"/> 1 AGUA POTABLE DOMICILIAR <input type="checkbox"/> 2 AGUA POTABLE COMUNAL <input type="checkbox"/> 3 AGUAS LLUVIAS <input type="checkbox"/> 4 AGUAS NEGRAS <input type="checkbox"/> 6 TRANSPORTE PUBLICO <input type="checkbox"/> 11 LETRINA 9.2 SUSTITUTOS DE SERVICIOS <input type="checkbox"/> 2 POZO		9.3 TIPO DE CONSTRUCCION <input type="checkbox"/> 1 BLOQUE DE CONCRETO <input type="checkbox"/> 2 LADRILLO DE BARRO <input type="checkbox"/> 3 Adobe <input type="checkbox"/> 4 BAHAREQUE <input type="checkbox"/> 5 MADERA <input type="checkbox"/> 6 LAMINA <input type="checkbox"/> 7 OTROS _____ 9.4 No. DE PISOS _____ 9.5 AÑOS DE CONSTRUCCION _____		9.6 TOPOGRAFIA <input type="checkbox"/> 1 PLANA (0-7%) <input type="checkbox"/> 2 INCLINADA (7-14%) <input checked="" type="checkbox"/> 3 EMPINADA (>14%) 9.6 TIPO DE RECUBRIMIENTO <input checked="" type="checkbox"/> 1 PAVIMENTADA <input type="checkbox"/> 2 ADQUINADA <input type="checkbox"/> 3 EMPEDRADA <input type="checkbox"/> 4 SIN RECUBRIMIENTO <input type="checkbox"/> 5 OTROS _____		9.7 SISTEMA VIAL TIPO DE VIA <input checked="" type="checkbox"/> 1 ARTERIA PRINCIPAL DE LA CIUDAD <input type="checkbox"/> 2 CALLE PRINCIPAL DE BARRIO O COL. <input type="checkbox"/> 3 VIA DE ACCESO SECUNDARIA <input type="checkbox"/> 4 VIAS FERROVIARIAS <input type="checkbox"/> 5 VIAS EN DESUSO <input type="checkbox"/> 6 PEATONAL <input type="checkbox"/> 7 SIN VIAS	

10 IDENTIFICACION DE LOS COLINDANTES			
RUMBO	NOMBRE	APELLIDO	CLASE Y No. DOC. IDENTIDAD
NORTE			
SUR			
ORIENTE			
POCIENTE			
VECINO 1			
VECINO 2			

G. ACTA DE CONFORMIDAD		
EN _____ A _____ DE _____ DE _____ REUNIDOS LOS ABAJO FIRMANTES EN a) LA DIRECCION DEL INMUEBLE OBJETO DE LA PRESENTE. O. b) LAS OFICINAS DEL CNR: Y/O LAS PERSONAS CUYAS HUELLAS DIGITALES DEL FULGAR DE SU MANO DERECHA SE INDICAN, SE PROCEDIO A LA IDENTIFICACION DEL INMUEBLE A QUE SE REFIERE LA PRESENTE FICHA, ASI COMO LA DE SUS LINDEROS QUE SEÑALAN EN LA FOTO O LEVANTAMIENTO CORRESPONDIENTES, CON LOS CUALES DECLARA EL INFORMANTE SI NO ESTAR DE ACUERDO CON LA INFORMACION AQUI CONTENIDA.		
F. _____ VECINO 1	F. _____ COLINDANTE ORIENTE	F. _____ COLINDANTE SUR
F. _____ VECINO 2	F. _____ COLINDANTE PONIENTE	F. _____ COLINDANTE NORTE
F. _____ PROPIETARIO/POSEEDOR/INFORMANTE	F. _____ TECNICO CATASTRAL	F. _____ TECNICO JURIDICO

11 OBSERVACIONES C.T. S/TRANS. DS2013002690,
EL AREA DE ESTA PARCELA SE MODIFICA
A SOLICITUD DE REMEDICION.

FICHA DE INFORMACION INMOBILIARIA
 Centro Nacional de Registros
 Derechos Reservados



7 CATEGORIZACION DEL INMUEBLE EN FUNCION DE LOS USOS DEL SUELO								
7.1 USO GENERAL						7.2 USO ESPECIFICO	7.3 SUB ESPECIFICO	7.4 DETALLADO
HABITACIONAL	COMERCIAL	INSTITUCIONAL	INDUSTRIAL	EXPLOTACION	BALDIO			
<input type="checkbox"/>	<input type="checkbox"/>	<input type="checkbox"/>	<input type="checkbox"/>	<input checked="" type="checkbox"/>	<input type="checkbox"/>	06	03	

3 DATOS COMPLEMENTARIOS			
AREA / ODA			CARACT. URB.
M _a	As	Ca	<input type="checkbox"/> OR <input type="checkbox"/> DU

9 INFORMACION GENERAL DEL INMUEBLE			
9.1 SERVICIOS <input type="checkbox"/> 1 AGUA POTABLE DOMICILIAR <input type="checkbox"/> 6 ENERGIA ELECTRICA <input type="checkbox"/> 2 AGUA POTABLE COMUNAL <input type="checkbox"/> 7 TELEFONO <input type="checkbox"/> 3 AGUAS LLUVIAS <input type="checkbox"/> 8 CABLE <input type="checkbox"/> 4 AGUAS NEGRAS <input type="checkbox"/> 9 INTERNET <input type="checkbox"/> 5 TRANSPORTE PUBLICO <input type="checkbox"/> 10 TREN DE ASEO 9.2 SUSTITUTOS DE SERVICIOS <input type="checkbox"/> 1 LETRINA <input type="checkbox"/> 2 POZO		9.3 TIPO DE CONSTRUCCION <input type="checkbox"/> 1 BLOQUE DE CONCRETO <input type="checkbox"/> 2 LADRILLO DE BARRO <input type="checkbox"/> 3 ADCBE <input type="checkbox"/> 4 BAHAREQUE <input type="checkbox"/> 5 MADERA <input type="checkbox"/> 6 LAMINA <input type="checkbox"/> 7 OTROS _____ 9.4 No. DE FISOS _____ 9.5 AÑOS DE CONSTRUCCION _____	
		9.6 TOPOGRAFIA <input type="checkbox"/> 1 PLANA (0-7%) <input type="checkbox"/> 2 INCLINADA (7-14%) <input checked="" type="checkbox"/> 3 EMPINADA (>14%) 9.8 TIPO DE RECUBRIMIENTO <input checked="" type="checkbox"/> 1 PAVIMENTADA <input type="checkbox"/> 2 ADQUINADA <input type="checkbox"/> 3 EMPEDRADA <input type="checkbox"/> 4 SIN RECUBRIMIENTO <input type="checkbox"/> 5 OTROS _____	
		9.7 SISTEMA VIAL TIPO DE VIA <input checked="" type="checkbox"/> 1 ARTERIA PRINCIPAL DE LA CIUDAD <input type="checkbox"/> 2 CALLE PRINCIPAL DE BARRIO O COL. <input type="checkbox"/> 3 VIA DE ACCESO SECUNDARIA <input type="checkbox"/> 4 VIAS FERROVIARIAS <input type="checkbox"/> 5 VIAS EN DESUSO <input type="checkbox"/> 6 PEATONAL <input type="checkbox"/> 7 SIN VIAS	

10 IDENTIFICACION DE LOS COLINDANTES				G. ACTA DE CONFORMIDAD		
RUMBO	NOMBRE	APELLIDO	CLASE Y No. DOC. IDENTIDAD	EN _____ A _____ DE _____ DE _____ REUNIDOS LOS ABAJO FIRMANTES EN a) LA DIRECCION DEL INMUEBLE OBJETO DE LA PRESENTE: O. b) LAS OFICINAS DEL CNR: Y/O LAS PERSONAS CUYAS HUELLAS DIGITALES DEL PULGAR DE SU MANO DERECHA SE INDICAN. SE PROCEDE A LA IDENTIFICACION DEL INMUEBLE A QUE SE REFIERE LA PRESENTE FICHA, ASI COMO LA DE SUS LINDEROS QUE SEÑALAN EN LA FOTO O LEVANTAMIENTO CORRESPONDIENTES, CON LOS CUALES DECLARA EL INFORMANTE SI NO ESTAR DE ACUERDO CON LA INFORMACION AQUI CONTENIDA.		
NORTE				F. _____ VECINO 1	F. _____ COLINDANTE ORIENTE	F. _____ COLINDANTE SUR
SUR						
ORIENTE						
OCIDENTE						
VECINO 1						
VECINO 2						
11 OBSERVACIONES <u>C.T. S' TRANS. 052013002690,</u> <u>EL AREA DE ESTA PARCELA SE MODIFICA</u> <u>A SOLICITUD DE REMEDICION.</u>				F. _____ VECINO 2	F. _____ COLINDANTE PONIENTE	F. _____ COLINDANTE NORTE
				F. _____ PROPIETARIO/PCSEEDOR/INFORM	F. _____ TECNICO CATASTRAL	F. _____ TECNICO JURIDICO

FICHA DE INFORMACION INMOBILIARIA
 Centro Nacional de Registros
 Derechos Reservados



7 CATEGORIZACION DEL INMUEBLE EN FUNCION DE LOS USOS DEL SUELO									
7.1 USO GENERAL						7.2 USO ESPECIFICO	7.3 SUB ESPECIFICO	7.4 DETALLADO	
HABITACIONAL	COMERCIAL	INSTITUCIONAL	INDUSTRIAL	EXPLOTACION	BALDIO				
<input type="checkbox"/>	<input type="checkbox"/>	<input type="checkbox"/>	<input type="checkbox"/>	<input checked="" type="checkbox"/>	<input type="checkbox"/>	06	03		

3 DATOS COMPLEMENTARIOS			
AREA / ODA			CARACT. URB.
Mg	As	Ca	<input type="checkbox"/> DR <input type="checkbox"/> DU

9 INFORMACION GENERAL DEL INMUEBLE			
9.1 SERVICIOS	9.3 TIPO DE CONSTRUCCION	9.6 TOPOGRAFIA	9.7 SISTEMA VIAL
<input type="checkbox"/> 1 AGUA POTABLE DOMICILIAR <input type="checkbox"/> 2 AGUA POTABLE COMUNAL <input type="checkbox"/> 3 AGUAS LLUVIAS <input type="checkbox"/> 4 AGUAS NEGRAS <input type="checkbox"/> 5 TRANSPORTE PUBLICO 9.2 SUSTITUTOS DE SERVICIOS <input type="checkbox"/> 1 LETRINA <input type="checkbox"/> 2 POZO	<input type="checkbox"/> 1 BLOQUE DE CONCRETO <input type="checkbox"/> 2 LADRILLO DE BARRO <input type="checkbox"/> 3 ADOBE <input type="checkbox"/> 4 BAHAREQUE <input type="checkbox"/> 5 MADERA <input type="checkbox"/> 6 LAMINA <input type="checkbox"/> 7 OTROS _____ 9.4 No. DE PISOS _____ 9.5 AÑOS DE CONSTRUCCION _____	<input type="checkbox"/> 1 PLANA (0-7%) <input checked="" type="checkbox"/> 2 INCLINADA (7-14%) <input checked="" type="checkbox"/> 3 EMPINADA (>14%) 9.5 TIPO DE RECUBRIMIENTO <input checked="" type="checkbox"/> 1 PAVIMENTADA <input type="checkbox"/> 2 ADOQUINADA <input type="checkbox"/> 3 EMPEDRADA <input type="checkbox"/> 4 SIN RECUBRIMIENTO <input type="checkbox"/> 5 OTROS _____	TIPO DE VIA <input checked="" type="checkbox"/> 1 ARTERIA PRINCIPAL DE LA CIUDAD <input type="checkbox"/> 2 CALLE PRINCIPAL DE BARRIO O COL <input type="checkbox"/> 3 VIA DE ACCESO SECUNDARIA <input type="checkbox"/> 4 VIAS FERROVIARIAS <input type="checkbox"/> 5 VIAS EN DESUSO <input type="checkbox"/> 6 PEATONAL <input type="checkbox"/> 7 SIN VIAS

10 IDENTIFICACION DE LOS COLINDANTES			
RUMBO	NOMBRE	APELLIDO	CLASE Y No. DOC. IDENTIDAD
NORTE			
SUR			
ORIENTE			
POENIENTE			
VECINO 1			
VECINO 2			

G. ACTA DE CONFORMIDAD		
EN _____ A _____ DE _____ DE _____, REUNIDOS LOS BAJO FIRMANTES EN a) LA DIRECCION DEL INMUEBLE OBJETO DE LA PRESENTE; O, b) LAS OFICINAS DEL CNR; Y/O LAS PERSONAS CUYAS HUELLAS DIGITALES DEL PULGAR DE SU MANO DERECHA SE INDICAN, SE PROCEDE A LA IDENTIFICACION DEL INMUEBLE A QUE SE REFIERE LA PRESENTE FICHA, ASI COMO LA DE SUS LINDEROS QUE SEÑALAN EN LA FOTO O LEVANTAMIENTO CORRESPONDIENTES, CON LOS CUALES DECLARA EL INFORMANTE SI NO ESTAR DE ACUERDO CON LA INFORMACION AQUI CONTENIDA.		
F. _____ VECINO 1	F. _____ COLINDANTE ORIENTE	F. _____ COLINDANTE SUR
F. _____ VECINO 2	F. _____ COLINDANTE PONIENTE	F. _____ COLINDANTE NORTE
F. _____ PROPIETARIO/POSEEDOR/APODERADO	F. _____ TÉCNICO CATASTRAL	F. _____ TÉCNICO JURÍDICO

11 OBSERVACIONES *2.ª F. 5ª TRANS. 052013002690,
 EL AREA DE ESTA PARCELA SE MODIFICA
 A SOLICITUD DE REMEDIACION.*

FICHA DE INFORMACION INMOBILIARIA
Centro Nacional de Registros
Derechos Reservados

1.1 No. DE PARCELA
Depto. Man. Sector Parcela Apartamento/Local
0,5 | 18 | R,0,6 | | 7,6



2 IDENTIFICACION DEL INMUEBLE		2.7 No. DE MAPA CATASTRO ANT.	AREAS		1.2 FECHAS			1.5 CONTROL TECNICO	
[REDACTED]		2.8 No. PARCELA CATASTRO ANT.	2.11 AREA S/DOC		1.2.1 FECHA DE CAMPO			1.5.1 CATEGORIA	01
			Ha	As	Ca	DIA	MES	AÑO	
2.5 COLONIA		2.9 No. DE CRTOFOTO		2.12 AREA S MEDICION		1.2.2 FECHA DE OFICINA			[REDACTED]
2.5.2 BARRIO		2.10 No. DE RESTITUCION		Ha	As	Ca	DIA	MES	
2.5.4 CALLE 1		2.5.2 BLOCK/POL.		1.4		1.3 TIPO DE LEVANT.			
2.5.5 CALLE 2		2.5.3 No. CALOTE		ESQUELA		<input type="checkbox"/> FOTIDENTIF. <input type="checkbox"/> MED. CINTA <input checked="" type="checkbox"/> MED INSTRUMENTO			
2.5.7 REF/COMP. DIRECCION		2.10 No. DE RESTITUCION		<input type="checkbox"/> CON LEVANT. <input type="checkbox"/> SIN LEVANT.					
2.6 NOMBRE DEL INMUEBLE		3 OTROS DATOS		2.1 PLURALIDAD DEL INMUEBLE		2.2 EL INMUEBLE HA SUFRIDO DIVISIONES		2.3 OCCASIONES AFECTADO POR SERVIDUMBRE	
				SI <input checked="" type="checkbox"/> NO <input type="checkbox"/>		SI <input checked="" type="checkbox"/> NO <input type="checkbox"/>		SI <input type="checkbox"/> NO <input checked="" type="checkbox"/>	

4 IDENTIFICACION DE LOS PROPIETARIOS DEL DERECHO O POSEEDORES								
PR. PO. CC	4.1 NOMBRE, RAZON SOCIAL O DENOMINACION SOCIAL	4.2 CLASE Y No. DOC. IDENT.	4.3 INT. O LUGAR Y FECHA DE NACIMIENTO	4.4 TIPO DE TENENCIA	4.5 PARTICIPACION DEL PERSONO	4.6 DESCRIPCION O PRESENTACION	4.7 ANTECEDENTES	4.8 DIRECCION O TELEFONO
	[REDACTED]							

IDENTIFICACION DEL INFORMANTE				
NOMBRES	1ER APELLIDO	2DO APELLIDO	CLASE Y No. DE IDENTIDAD	RELACION CON EL PROPIETARIO
EL PROPIETARIO				

P0151-2

CENTRO NACIONAL DE REGISTROS
 No. DE PARCELA
 Depto. Man. Sector Parcela Apartamento
 Fecha de visita: Datos Completos Datos Incompletos
 Estimado señor propietario o poseedor: Muestras en su parcela no se tienen a cabo cambios en los límites de su terreno excepto en esta ficha; el número ubicado en el cuadro identificará categoricamente a su parcela. Favor guardarlo en un lugar seguro ya que le servirá para realizar cualquier consulta o comunicación con el CENR.
 Datos Incompletos: Si el propietario no ha cumplido con las obligaciones de pago de impuestos, el CENR no podrá emitir esta ficha.
 Es importante que usted se la informada de su parcela en un plazo antes relacionado, aprovechando que el trámite es gratuito.
 Atención: Siempre debe proporcionar la información.

ARCHIVADO 13 MAYO 2013

FICHA DE INFORMACION INMOBILIARIA
 Centro Nacional de Registros
 Derechos Reservados



7 CATEGORIZACION DEL INMUEBLE EN FUNCION DE LOS USOS DEL SUELO							7.2 USO ESPECIFICO	7.3 SUB ESPECIFICO	7.4 DETALLADO
7.1 USO GENERAL									
HABITACIONAL	COMERCIAL	INSTITUCIONAL	INDUSTRIAL	EXPLOTACION	BALDIO				
<input type="checkbox"/>	<input type="checkbox"/>	<input type="checkbox"/>	<input type="checkbox"/>	<input checked="" type="checkbox"/>	<input type="checkbox"/>	06	03		

3 DATOS COMPLEMENTARIOS	
AREA / QDA	CARACT. URS.
Pa As Ca	<input type="checkbox"/> DR <input type="checkbox"/> DU

9 INFORMACION GENERAL DEL INMUEBLE			
5.1 SERVICIOS <input type="checkbox"/> 1 AGUA POTABLE DOMICILIAR <input type="checkbox"/> 6 ENERGIA ELECTRICA <input type="checkbox"/> 2 AGUA POTABLE COMUNAL <input type="checkbox"/> 7 TELEFONO <input type="checkbox"/> 3 AGUAS LLUVIAS <input type="checkbox"/> 8 CAELE <input type="checkbox"/> 4 AGUAS NEGRAS <input type="checkbox"/> 9 INTERNET <input type="checkbox"/> 5 TRANSPORTE PUBLICO <input type="checkbox"/> 10 TREN DE ASEO 9.2 SUSTITUTOS DE SERVICIOS <input type="checkbox"/> 1 LETRINA <input type="checkbox"/> 2 POZO		9.3 TIPO DE CONSTRUCCION <input type="checkbox"/> 1 BLOQUE DE CONCRETO <input type="checkbox"/> 2 LADRILLO DE BARRO <input type="checkbox"/> 3 ADOBE <input type="checkbox"/> 4 SAHAREQUE <input type="checkbox"/> 5 MADERA <input type="checkbox"/> 6 LAMINA <input type="checkbox"/> 7 OTROS _____ 9.4 No. DE PISOS _____ 9.5 AÑOS DE CONSTRUCCION _____	
		9.5 TOPOGRAFIA <input type="checkbox"/> 1 PLANA (0-7%) <input type="checkbox"/> 2 INCUNADA (7-14%) <input checked="" type="checkbox"/> 3 EMPINADA (>14%) 9.8 TIPO DE RECUBRIMIENTO <input checked="" type="checkbox"/> 1 PAVIMENTADA <input type="checkbox"/> 2 ADOQUINADA <input type="checkbox"/> 3 EMPEDRADA <input type="checkbox"/> 4 SIN RECUBRIMIENTO <input type="checkbox"/> 5 OTROS _____	
		9.7 SISTEMA VIAL TIPO DE VIA <input checked="" type="checkbox"/> 1 ARTERIA PRINCIPAL DE LA CIUDAD <input type="checkbox"/> 2 CALLE PRINCIPAL DE BARRIO O COL. <input type="checkbox"/> 3 VIA DE ACCESO SECUNDARIA <input type="checkbox"/> 4 VIAS FERROVIARIAS <input type="checkbox"/> 5 VIAS EN DESUSO <input type="checkbox"/> 6 PEATONAL <input type="checkbox"/> 7 SIN VIAS	

10 IDENTIFICACION DE LOS COLINDANTES			
RUMBO	NOMBRE	APELLIDO	CLASE Y No. DOC. IDENTIDAD
NORTE			
SUR			
ORIENTE			
OCIDENTE			
VECINO 1			
VECINO 2			

G. ACTA DE CONFORMIDAD		
EN _____ A _____ DE _____ DE _____ REUNIDOS LOS ABajo FIRMANTES EN a) LA DIRECCION DEL INMUEBLE OBJETO DE LA PRESENTE: O, b) LAS OFICINAS DEL CNR: YO LAS PERSONAS CUYAS HUELLAS DIGITALES DEL PULGAR DE SU MANO DERECHA SE INDICAN, SE PROCEDIO A LA IDENTIFICACION DEL INMUEBLE A QUE SE REFIERE LA PRESENTE FICHA, ASI COMO LA DE SUS LINDEROS QUE SEÑALAN EN LA FOTO O LEVANTAMIENTO CORRESPONDIENTES, CON LOS CUALES DECLARA EL INFORMANTE SI NO ESTAR DE ACUERDO CON LA INFORMACION ACQUI CONTENIDA.		
F. _____ VECINO 1	F. _____ COLINDANTE ORIENTE	F. _____ COLINDANTE SUR
F. _____ VECINO 2	F. _____ COLINDANTE PONIENTE	F. _____ COLINDANTE NORTE
F. _____ PROPIETARIO/POSSESIONARIO/INFORM	F. _____ TECNICO CATASTRAL	F. _____ TECNICO JURIDICO

11 OBSERVACIONES *E.F. 3' TRAM. 052013C02690.*
EL AREA DE ESTA PARCELA SE MODIFICA
A SOLICITUD DE REMEDICION.

FICHA DE INFORMACION INMOBILIARIA
Centro Nacional de Registros
Derechos Reservados

1.1 No. DE PARCELA		Apartamiento/Local	
Dpto.	Mun.	Sector	Parcela
05	18	R08	468



2 IDENTIFICACION DEL INMUEBLE		2.7 No. DE MAPA CATASTRO ANT.	AREAS	1.2 FECHAS		1.5 CONTROL TECNICO	
[REDACTED]		2.8 No. PARCELA CATASTRO ANT.	2.11 AREA S/DCC Ha As Ca 19 53 5125	1.2.1 FECHA DE CARPO DIA MES AÑO		1.5.1 CATEGORIA	
2.5 COLOMIA		2.9 No. DE ORTOFOTO	2.12 AREA S/MEDICION Ha As Ca	1.2.2 FECHA DE OFICINA DIA MES AÑO		1.5.2 NOMBRE TECNICO RESPONSABLE	
2.5.4 CALLE 1		2.10 No. DE RESTITUCION	1.4	1.3 TIPO DE LEVANT.		1.5.3 FIRMA	
2.5.5 CALLE 2		3 OTROS DATOS	<input type="checkbox"/> ESCUELA <input checked="" type="checkbox"/> CON LEVANT. <input type="checkbox"/> SIN LEVANT.	<input type="checkbox"/> FOTIDENTIF. <input type="checkbox"/> MED CINTA <input checked="" type="checkbox"/> MED INSTRUMENTO		[REDACTED]	
2.6 NOMBRE DEL INMUEBLE		3.1 PLURALIDAD DEL INMUEBLE	3.2 EL INMUEBLE HA SUFRIDO DIVISIONES	3.3 GOZA O ES AFECTADO POR SERVIDUMBRES	3.4 AFECTA A UN BIEN DEL ESTADO	TIPOS DE BIEN	3.5 BIENES EN CONFLICTO
		SI <input type="checkbox"/> NO <input checked="" type="checkbox"/>	SI <input type="checkbox"/> NO <input checked="" type="checkbox"/>	SI <input type="checkbox"/> NO <input checked="" type="checkbox"/>	SI <input type="checkbox"/> NO <input checked="" type="checkbox"/>		<input type="checkbox"/> REGLETO <input type="checkbox"/> S.RESOLVER

4 IDENTIFICACION DE LOS PROPIETARIOS DEL DERECHO O POSEEDORES								
PRO-CC	4.1 NOMBRE, RAZON SOCIAL O DENOMINACION SOCIAL	4.2 CLASE Y No. CCC. IDENT.	4.3 MIT O LUGAR Y FECHA DE NACIMIENTO	4.4 TIPO DE TENENCIA	4.5 PROPOCION DEL DERECHO	4.6 INSCRIPCION O PRESENTACION	4.7 ANTECEDENTE	4.8 DIRECCION O TELEFONO
	[REDACTED]							

IDENTIFICACION DEL INFORMANTE				
NOMBRES	1ER APELLIDO	2DO APELLIDO	CLASE Y No. DE IDENTIDAD	RELACION CON EL PROPIETARIO
EL PROPIETARIO				

F0151-2

CENTRO NACIONAL DE REGISTROS
 Depto. Min. Parcela Sector Apartamiento
 No. DE PARCELA
 Datos Completos
 Eliminada sensor propietario o poseedor anteriores en sus parcelas no su línea a cabo cambios en los indicadores de su registro dispuestas por ley, el cual no incluirán en el cuadro identificado catastralmente a su parcela. Favor garantizar en un lugar seguro ya que se copia para realizar cualquier trámite en el Departamento de Catastro (D.C.).
 Datos Incompletos
 Datos no completos: la información se registra para fines de información y no para fines de inscripción. No se otorga validez jurídica a los datos que no se ingresan completos. Es importante que estos datos no ingresados en un plazo antes de la inscripción, aproximadamente que el inmueble es quitado.
 Dirección: Avenida 29 de Septiembre, No. 100, San Juan, P.R. 00901. Tel: 787-734-2000. Fax: 787-734-2001. Email: info@cnr.gov.pr.

FICHA DE INFORMACION INMOBILIARIA
 Centro Nacional de Registros
 Derechos Reservados



7.1 USO GENERAL						7.2 USO ESPECIFICO	7.3 SUB ESPECIFICO	7.4 DETALLADO
HABITACIONAL	COMERCIAL	INSTITUCIONAL	INDUSTRIAL	EXPLOTACION	BALDIO			
<input type="checkbox"/>	<input type="checkbox"/>	<input type="checkbox"/>	<input type="checkbox"/>	<input checked="" type="checkbox"/>	<input type="checkbox"/>	06	03	

3 DATOS COMPLEMENTARIOS	
AREA : CDA	CARACT. URS.
Ha As Ca	<input type="checkbox"/> OR <input type="checkbox"/> DU

9 INFORMACION GENERAL DEL INMUEBLE			
9.1 SERVICIOS <input type="checkbox"/> 1 AGUA POTABLE DOMICILIAR <input type="checkbox"/> 2 AGUA POTABLE COMUNAL <input type="checkbox"/> 3 AGUAS LLUVIAS <input type="checkbox"/> 4 AGUAS NEGRAS <input type="checkbox"/> 5 TRANSPORTE PUBLICO 9.2 SUSTITUTOS DE SERVICIOS <input type="checkbox"/> 1 LETRINA <input type="checkbox"/> 2 POZO <input type="checkbox"/> 6 ENERGIA ELECTRICA <input type="checkbox"/> 7 TELEFONO <input type="checkbox"/> 8 CABLE <input type="checkbox"/> 9 INTERNET <input type="checkbox"/> 10 TREN DE ASEO	9.3 TIPO DE CONSTRUCCION <input type="checkbox"/> 1 BLOQUE DE CONCRETO <input type="checkbox"/> 2 LADRILLO DE BARRO <input type="checkbox"/> 3 ADOBE <input type="checkbox"/> 4 BAHAREQUE <input type="checkbox"/> 5 MAOERA <input type="checkbox"/> 6 LAMINA <input type="checkbox"/> 7 OTROS _____ 9.4 No. DE PISOS _____ 9.5 AÑOS DE CONSTRUCCION _____	9.6 TOPOGRAFIA <input type="checkbox"/> 1 PLANA (0-7%) <input checked="" type="checkbox"/> 2 INCLINADA (7-14%) <input checked="" type="checkbox"/> 3 EMPINADA (>14%) 9.8 TIPO DE RECUBRIMIENTO <input type="checkbox"/> 1 PAVIMENTADA <input type="checkbox"/> 2 ADQUINADA <input type="checkbox"/> 3 EMPEDRADA <input checked="" type="checkbox"/> 4 SIN RECUBRIMIENTO <input type="checkbox"/> 5 OTROS _____	9.7 SISTEMA VIAL TIPO DE VIA <input type="checkbox"/> 1 ARTERIA PRINCIPAL DE LA CIUDAD <input type="checkbox"/> 2 CALLE PRINCIPAL DE BARRIO O COL. <input type="checkbox"/> 3 VIA DE ACCESO SECUNDARIA <input type="checkbox"/> 4 VIAS FERROVIARIAS <input type="checkbox"/> 5 VIAS EN DESUSO <input checked="" type="checkbox"/> 6 PEATONAL <input type="checkbox"/> 7 SIN VIAS

10 IDENTIFICACION DE LOS COLINDANTES			
RUMBO	NOMBRE	APELLIDO	CLASE Y No. DOC. IDENTIDAD
NORTE			
SUR			
ORIENTE			
POENIENTE			
VECINO 1			
VECINO 2			
T1 OBSERVACIONES <u>C.T. / TRANS 052013002650</u> <u>EL AREA DE ESTA PARCELA SE</u> <u>MODIFICA A SOLICITUD DE REMEDICION</u>			

G. ACTA DE CONFORMIDAD		
EN _____ A _____ DE _____ DE _____ REUNIDOS LOS ABAJO FIRMANTES EN a) LA DIRECCION DEL INMUEBLE OBJETO DE LA PRESENTE: O, b) LAS OFICINAS DEL CNR: YO LAS PERSONAS CUYAS HUELLAS DIGITALES DEL PULGAR DE SU MANO DERECHA SE INDICAN: SE PROCEDIO A LA IDENTIFICACION DEL INMUEBLE A QUE SE REFIERE LA PRESENTE FICHA, ASI COMO LA DE SUS LINDEROS QUE SEÑALAN EN LA FOTO O LEVANTAMIENTO CORRESPONDIENTES, CON LOS CUALES DECLARA EL INFORMANTE SI NO ESTAR DE ACUERDO CON LA INFORMACION AQUI CONTENIDA.		
F. _____ VECINO 1	F. _____ COLINDANTE ORIENTE	F. _____ COLINDANTE SUR
F. _____ VECINO 2	F. _____ COLINDANTE POENIENTE	F. _____ COLINDANTE NORTE
F. _____ PROPIETARIO/POSEEDOR/INFORMANTE	F. _____ TÉCNICO CATASTRAL	F. _____ TÉCNICO JURIDICO

FICHA DE INFORMACION INMOBILIARIA
 Centro Nacional de Registros
 Derechos Reservados



7 CATEGORIZACION DEL INMUEBLE EN FUNCION DE LOS USOS DEL SUELO								
7.1 USO GENERAL						7.2 USO ESPECIFICO	7.3 SUB ESPECIFICO	7.4 DETALLADO
HABITACIONAL	COMERCIAL	INSTRUCIONAL	INDUSTRIAL	EXPLOTACION	BALDIO			
<input type="checkbox"/>	<input type="checkbox"/>	<input type="checkbox"/>	<input type="checkbox"/>	<input checked="" type="checkbox"/>	<input type="checkbox"/>	CE	CS	

3 DATOS COMPLEMENTARIOS			
AREA / QCA			CARACT. URB.
Ha	As	Ca	<input type="checkbox"/> DR <input type="checkbox"/> DU

9 INFORMACION GENERAL DEL INMUEBLE			
9.1 SERVICIOS	9.3 TIPO DE CONSTRUCCION	9.6 TOPOGRAFIA	9.7 SISTEMA VIAL
<input type="checkbox"/> 1 AGUA POTABLE DOMICILIAR <input type="checkbox"/> 2 AGUA POTABLE COMUNAL <input type="checkbox"/> 3 AGUAS LLUVIAS <input type="checkbox"/> 4 AGUAS NEGRAS <input type="checkbox"/> 5 TRANSPORTE PUBLICO <input type="checkbox"/> 6 ENERGIA ELECTRICA <input type="checkbox"/> 7 TELEFONO <input type="checkbox"/> 8 CABLE <input type="checkbox"/> 9 INTERNET <input type="checkbox"/> 10 TREN DE ASEO 9.2 SUSTITUTOS DE SERVICIOS <input type="checkbox"/> 1 LETRINA <input type="checkbox"/> 2 POZO	<input type="checkbox"/> 1 BLOQUE DE CONCRETO <input type="checkbox"/> 2 LADRILLO DE BARRO <input type="checkbox"/> 3 ADOBE <input type="checkbox"/> 4 BAHAREQUE <input type="checkbox"/> 5 MADERA <input type="checkbox"/> 6 LAMINA <input type="checkbox"/> 7 OTROS _____ 9.4 No. DE PISOS _____ 9.5 AÑOS DE CONSTRUCCION _____	<input type="checkbox"/> 1 PLANA (0-7%) <input type="checkbox"/> 2 INCLINADA (7-14%) <input checked="" type="checkbox"/> 3 EMPINADA (>14%) 9.6 TIPO DE RECUBRIMIENTO <input type="checkbox"/> 1 PAVIMENTADA <input type="checkbox"/> 2 ADOQUINADA <input type="checkbox"/> 3 EMPEDRADA <input checked="" type="checkbox"/> 4 SIN RECUBRIMIENTO <input type="checkbox"/> 5 OTROS _____	TIPO DE VIA <input type="checkbox"/> 1 ARTERIA PRINCIPAL DE LA CIUDAD <input type="checkbox"/> 2 CALLE PRINCIPAL DE BARRIO O COL <input type="checkbox"/> 3 VIA DE ACCESO SECUNDARIA <input type="checkbox"/> 4 VIAS FERROVIARIAS <input type="checkbox"/> 5 VIAS EN DESUSO <input checked="" type="checkbox"/> 6 PEATONAL <input type="checkbox"/> 7 SIN VIAS

10 IDENTIFICACION DE LOS COLINDANTES			
RUMBO	NOMBRE	APELLIDO	CLASE Y No. DOC. IDENTIDAD
NORTE			
SUR			
ORIENTE			
OCIDENTE			
VECINO 1			
VECINO 2			

G. ACTA DE CONFORMIDAD		
EN _____ A _____ DE _____ DE _____ REUNIDOS LOS ABAJO FIRMANTES EN LA DIRECCION DEL INMUEBLE OBJETO DE LA PRESENTE: O, D) LAS OFICINAS DEL CNR: YO LAS PERSONAS CUYAS HUELLAS DIGITALES DEL FULGAR DE SU MANO DERECHA SE INDICAN, SE PROCEDIO A LA IDENTIFICACION DEL INMUEBLE A QUE SE REFIERE LA PRESENTE FICHA, ASI COMO LA DE SUS LINDEROS QUE SEÑALAN EN LA FOTO O LEVANTAMIENTO CORRESPONDIENTES, CON LOS CUALES DECLARA EL INFORMANTE SI NO ESTAR DE ACUERDO CON LA INFORMACION AQUI CONTENIDA.		
F. _____ VECINO 1	F. _____ COLINDANTE ORIENTE	F. _____ COLINDANTE SUR
F. _____ VECINO 2	F. _____ COLINDANTE PONIENTE	F. _____ COLINDANTE NORTE
F. _____ PROPIETARIO/POSEEDOR/INFORM	F. _____ TECNICO CATASTRAL	F. _____ TECNICO JURIDICO

11 OBSERVACIONES C.T. 2/TRANS. 052613002690
EL AREA DE ESTA PARC. SE MODIFICO
A DELIMITO COMO COLINDANTE.