



CENTRO  
NACIONAL  
DE REGISTROS

# **DOCUMENTO EN VERSION PÚBLICA**

**De conformidad a los**

**Artículos:**

**24 letra “c” y 30 de la LAIP.**

**Se han eliminado los datos  
personales**



CENTRO NACIONAL DE REGISTROS

DIRECCIÓN DEL INSTITUTO GEOGRAFICO Y DEL CATASTRO NACIONAL

03 de febrero de 2015

Estimado(a) señor(a):

Han sido revisados los planos correspondientes al proyecto de REVISION DE PERIMETRO (REMEDICION), con la identificación siguiente:

- Número de Transacción: 102015000252
- Antecedentes : Tipo: SIRyC, Matricula : 45013274, Indice: 00000
- Nombre de el(los) Propietario(s): [Redacted]
- Departamento: Cabañas
- Municipio: [Redacted]
- Identificación Catastral: 0947306500 - 514




Revisión técnica finalizada: Profesional responsable IC-2143 [Redacted] Favor anexar esta resolución al documento o escritura, cuando sea presentado en el RPRH.

Comprobando que éstos son congruentes con la información controlada en catastro.

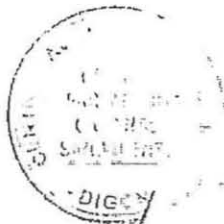
Por lo que se hace constar que dichos Planos, ya fueron revisados Catastralmente.

Al respecto, adjunto encontrarán impresión sin escala de la revisión efectuada.

Atentamente,



Técnico de Mapeo



Técnico de Campo

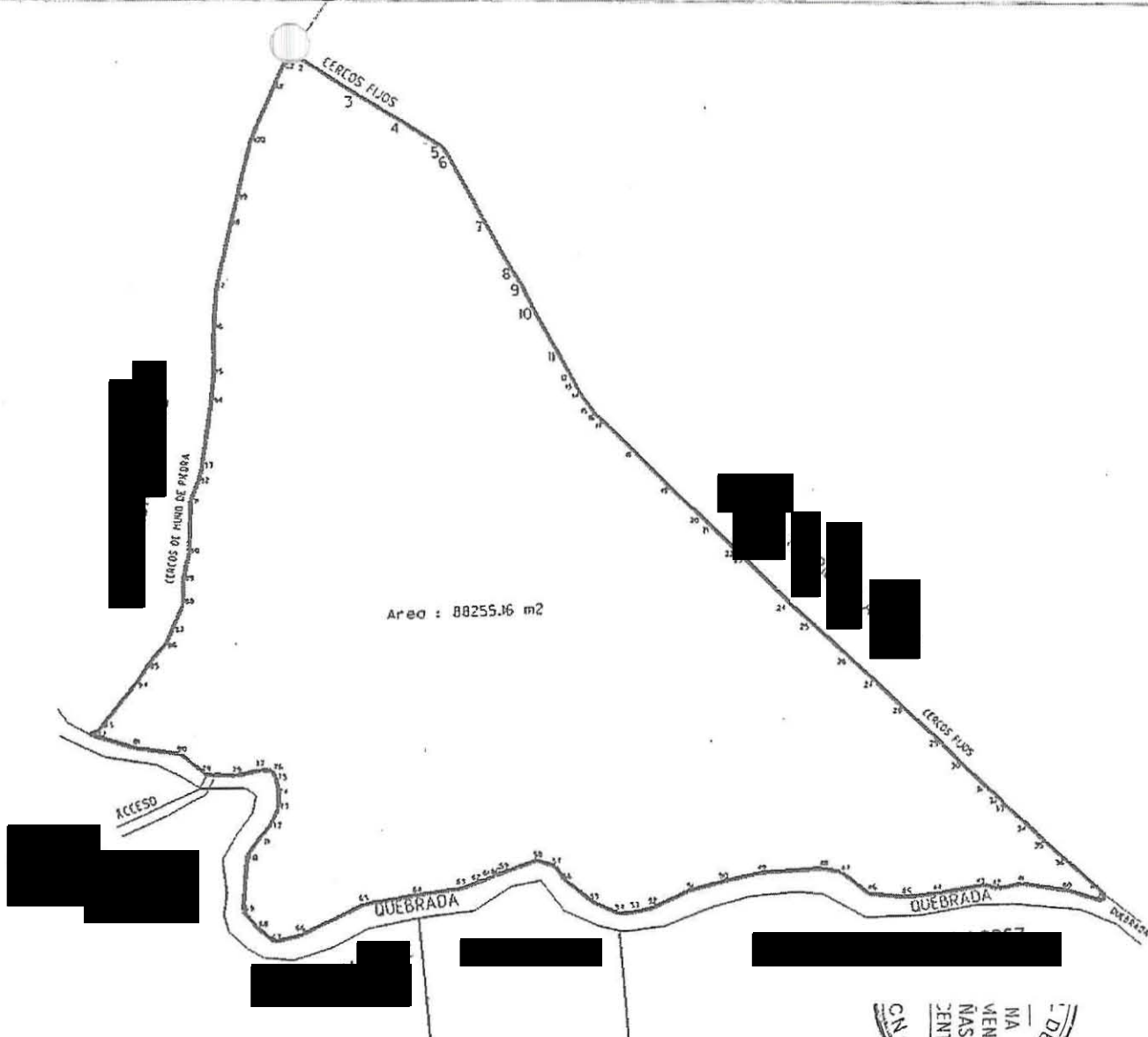
Jorge Alberto Rivera Avejar  
Jefe de Oficina de Mantenimiento Catastral

El infrascrito Jefe de la Oficina Departamental de Mantenimiento Catastral del Instituto Geográfico y Del Catastro Nacional, del Centro Nacional de Registros, con sede en San Vicente.

**CERTIFICO:** Que las Fotocopias que anteceden son conforme y fiel a sus originales con la que se confronto y que consta en dos hojas escritas únicamente al frente, habiendo dejado en blanco el vuelto de las dos primeras hojas la persona que suscribió el documento en aquel entonces.- Utilizando en este acto el frente de la primera hoja para la presente. Documento que tuve a la vista. En la ciudad de San Vicente, a los veinte días del mes de Julio del año dos mil quince.  
*La presente notificación sin firmas y sello no tienen validez.*

La Calle Principal y San Vicente Sur, San Vicente, C.A. Teléfono (503) 2344 982





Transacción.....102015000252  
 Servicio.....REVISION DE PERIMETRO (REMEDICION)  
 Propietario(s).....  
 Inscripción.....Matricula: 45013274 Índice: 00000  
 Dirección.....  
 Responsable del Levantamiento  
 IC-2143 -

FIRMA Y SELLO

UNIDAD DE REVISION DE PROYECTOS  
 REVISION TECNICA REALIZADA POR :  
 OFICINA DE MANTENIMIENTO CATASTRAL  
 DEPARTAMENTO DE SAN SALVADOR  
 03-FEB-15

REFERENCIA DE LA HOJA  
 DEPARTAMENTO CABAÑAS  
 MUNICIPIO  
 MAPA CATASTRAL 0947306500  
 PARCELA 514

INSTITUTO GEOGRAFICO  
 Y DEL CATASTRO NACIONAL  
 DERECHOS RESERVADOS  
 PLANO SIN ESCALA

EL SALVADOR  
 UNAMOS NOS PARA CRECER  
 Centro Nacional de Registros