



CENTRO
NACIONAL
DE REGISTROS

DOCUMENTO EN VERSION PÚBLICA

De conformidad a los

Artículos:

24 letra “c” y 30 de la LAIP.

**Se han eliminado los datos
personales**



CENTRO NACIONAL DE REGISTROS

COPIA

DIRECCIÓN DEL INSTITUTO GEOGRAFICO Y DEL CATASTRO NACIONAL

10 de abril de 2012

Estimado(a) señor(a):

Han sido revisados los planos correspondientes al proyecto de REMEDICION, con la identificación siguiente:

- Número de Transacción: 102012000601
- Antecedentes : Tipo: SIRyC, Matricula : 70055545, Indice: 00000 Tipo: TRANSACCION CATASTRAL, Transaccion : 102011005757
- Nombre de el(los) Propietario(s): [Redacted]
- Departamento: San Vicente
- Municipio: [Redacted]
- Identificación Catastral: 46102000 - 009902

Revisión técnica Finalizada. Se hace constar que los colindantes no estuvieron presentes en la verificación de linderos, por lo que es responsabilidad del notario, la citación de los mismos en las diligencias de remediación. Profesional responsable IC-2142 Enrique Umaña Portillo. Favor anexar esta resolución al documento o escritura, cuando sea presentada en el RPRH.

Comprobando que éstos son congruentes con la información controlada en catastro.

Por lo que se hace constar que dichos Planos, ya fueron revisados Catastralmente.

Al respecto, adjunto encontrarán impresión sin escala de la revisión efectuada.


Atentamente,

El infrascrito Jefe de la Oficina Departamental de Mantenimiento Catastral del Instituto Geográfico y Del Catastro Nacional, del Centro Nacional de Registros, con sede en San Vicente.

CERTIFICO: Que las Fotocopias que anteceden son conforme y fiel a sus originales con la que se confronto y que consta en dos hojas escritas unicamente al frente, habiendo dejado en blanco el vuelto de las dos primeras hojas la persona que suscribió el documento en aquel entonces.- Utilizando en este acto el frente de la primera hoja para la presente. Documento que tuve a la vista. En la ciudad de San Vicente, a los catorce días del mes de Octubre del año dos mil quince.

[Redacted signature]

Técnico de Mapeo



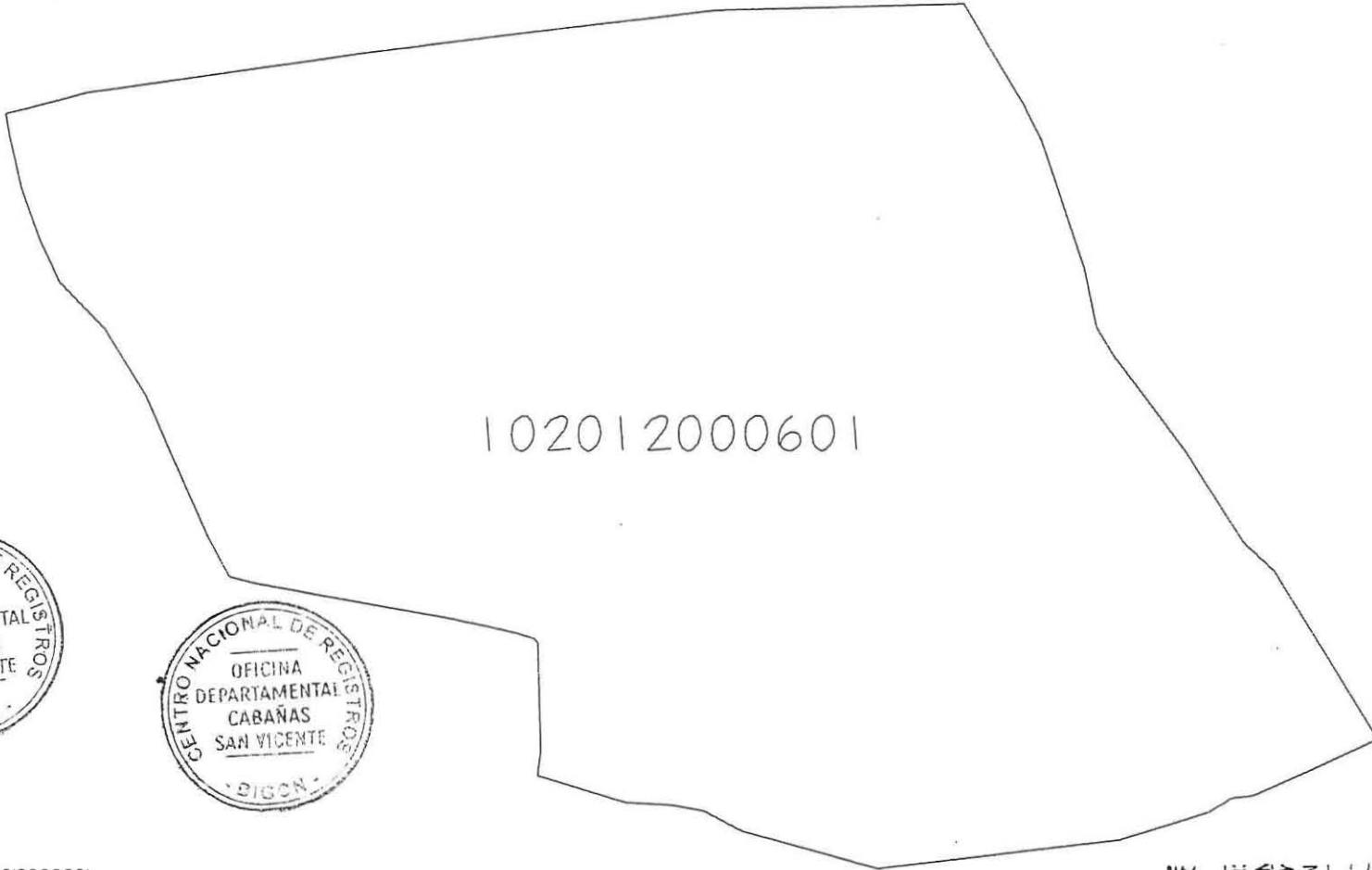
[Redacted signature]

Técnico de Campo

Jorge Alberto Rivera Avelar Jefe de Oficina de Mantenimiento Catastral



La presente notificación sin firmas y sello no tienen validez



102012000601



Transacción.....102012000601
Servicio.....REMEDICION
Propietario(s).....
Inscripción.....70055545
Dirección.....
Responsable del Levantamiento
TRA_LEVANTAMIENTO

AUTORIZA
[Redacted Signature]
ING. JORGE ROBERTO RIVERA AVELAR
FIRMA Y SELLO

UNIDAD DE REVISION DE PROYECTOS
REVISION TECNICA REALIZADA POR :
[Redacted Name]
OFICINA DE MANTENIMIENTO CATASTRAL
DEPARTAMENTAL DE SAN VICENTE
10/4/2012

REFERENCIA DE LA HOJA
DEPARTAMENTO SAN VICENTE
MUNICIPIO [Redacted]
MAPA CATASTRAL 46102000
PARCELA 009902

INSTITUTO GEOGRAFICO Y DEL CATASTRO NACIONAL
CENTRO NACIONAL DE REGISTROS.
DERECHOS RESERVADOS
PLANO SIN ESCALA





CENTRO NACIONAL DE REGISTROS

COPIA

DIRECCIÓN DEL INSTITUTO GEOGRAFICO Y DEL CATASTRO NACIONAL



17 de enero de 2012

Estimado(a) señor(a):

Han sido revisados los planos correspondientes al proyecto de REMEDICION, con la identificación siguiente:

- Número de Transacción: 102011007381 *OK*
- Antecedentes : Tipo: SIRyC, Matricula : 70030297, Indice: 00000
- Nombre de el(los) Propietario(s): [Redacted]
- Departamento: San Vicente
- Municipio: [Redacted]
- Identificación Catastral: 46102000 - 009906

El infrascrito Jefe de la Oficina Departamental de Mantenimiento Catastral del Instituto Geográfico y Del Catastro Nacional, del Centro Nacional de Registros, con sede en San Vicente. CERTIFICO: Que las Fotocopias que anteceden son conforme y fiel a sus originales con la que se confrontó y que consta en dos hojas escritas únicamente al frente, habiendo dejado en blanco el vuelto de las dos primeras hojas la persona que suscribió el documento en aquel entonces.- Utilizando en este acto el frente de la primera hoja para la presente. Documento que tuve a la vista. En la ciudad de San Vicente, a los catorce días del mes de Octubre del año dos mil quince.


Revisión de perímetro se encuentra técnicamente finalizada. Según inspección de campo levantamiento presentado refleja la realidad física. Se hace constar que los colindantes no estuvieron presentes en la verificación de linderos, por lo que es responsabilidad del notario, la citación de los mismos en las diligencias de remediación. Responsable de firmar y sellar plano es el IC-2142 Enrique Umaña Portillo. Favor anexar esta resolución al documento o escritura, cuando sea presentado en el RPRH

Comprobando que éstos son congruentes con la información controlada en catastro.

Por lo que se hace constar que dichos Planos, ya fueron revisados Catastralmente.

Al respecto, adjunto encontrarán impresión sin escala de la revisión efectuada.

Atentamente,



Técnico de Mapeo

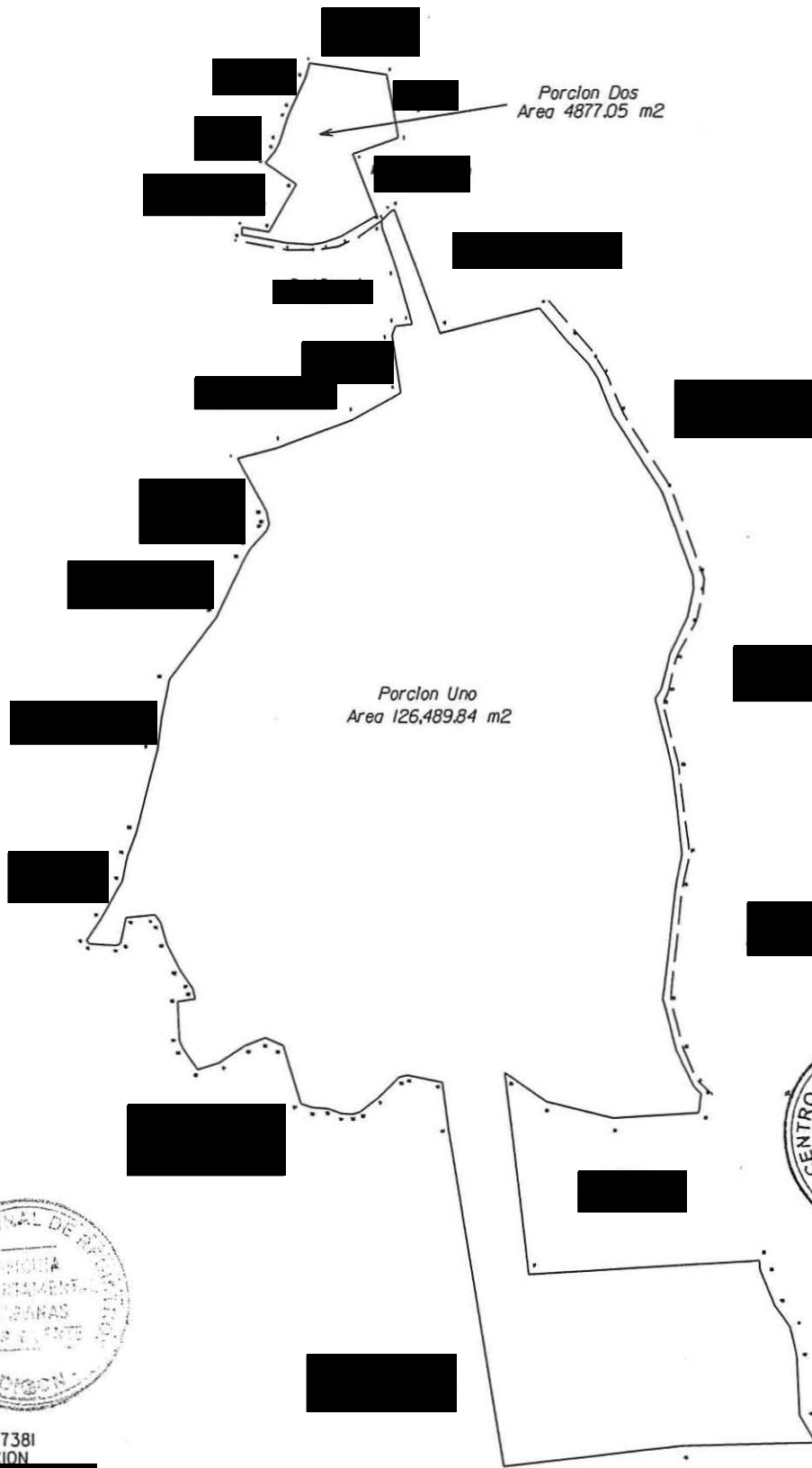


Técnico de Campo

Jorge Alberto Rivera Averar
Jefe de Oficina de Mantenimiento Catastral



La presente identificación sin firmas y sello no tienen validez



Parcela Dos
Area 4877.05 m2

Parcela Uno
Area 126,489.84 m2



Transacción.....102011007381
Servicio.....REMEDICION
Propietario(s).....
Inscripción.....Matricula: 70030297 Indice: 00000
Dirección.....
Responsable del Levantamiento.....
IC-2142 -

UNIDAD DE REVISION DE PROYECTOS
REVISION TECNICA REALIZADA POR
EDUARDO HERNANDEZ

OFICINA DE MANTENIMIENTO CATASTRAL
DEPARTAMENTAL DE SAN VICENTE
17/01/12

Centro Nacional de Registros (CNR)

INSTITUTO GEOGRAFICO Y DEL CATASTRO NACIONAL
CENTRO NACIONAL DE REGISTROS
DERECHOS RESERVADOS
PLANO SIN ESCALA



REFERENCIA DE LA HOJA
DEPARTAMENTO SAN VICENTE
MUNICIPIO
MAPA CATASTRAL 46102000
PARCELA 009906

AUTORIZA
ING. JORGE ALBERTO RIVERA AVELAR
FIRMA Y SELLO