



CENTRO
NACIONAL
DE REGISTROS

DOCUMENTO EN VERSION PÚBLICA

De conformidad a los

Artículos:

24 letra “c” y 30 de la LAIP.

**Se han eliminado los datos
personales**



CENTRO NACIONAL DE REGISTROS

DIRECCIÓN DEL INSTITUTO GEOGRAFICO Y DEL CATASTRO NACIONAL

[Redacted]

27 de noviembre de 2015

Estimado(a) señor(a):

Han sido revisados los planos correspondientes al proyecto de REVISION DE PERIMETRO (REMEDICION), con número de transacción 102015007634 Identificación Catastral: 1047324500 - 1463 encontrando que estos presentan En inmueble relacionado se ha desarrollado la Lotificación Campo Uno, siendo necesario presentar Declaración Jurada según Art. 52 de la Ley Especial de Lotificaciones. Existen diferencias con base grafica en los tramos M22 al M4, afectando la calle principal. Según base de datos de Catastro, existe un lote a favor de la [Redacted] [Redacted] bajo inscripción 70080411, revisado en transacción 102010001585. por lo que en esta ocasión le rogamos favor nos presente correcciones o amplíen la información ya presentada a fin de darle seguimiento a su solicitud de Revisión de Planos.

Al respecto, se le proporcionará en la oficina del CNR una impresión sin escala donde se detallan las incongruencias encontradas.

Atentamente,



El infrascrito Jefe de la Oficina Departamental de Mantenimiento Catastral del Instituto Geográfico y Del Catastro Nacional, del Centro Nacional de Registros, con sede en San Vicente.

CERTIFICO: Que la Fotocopia que anteceden son conforme y fiel a sus originales con la que se confronto y que consta en una hoja escritas únicamente al frente, habiendo dejado en blanco el vuelto de la primeras hojas la persona que suscribió el documento en aquel entonces.- Utilizando en este acto el frente de la primera hoja para la presente. Documento que tuve a la vista. En la ciudad de San Vicente, a los Veintidós días del mes de Diciembre del dos mil quince.



[Redacted signature]

Jorge Alberto Rivera Avelar
Jefe de Oficina de Mantenimiento Catastral



[Redacted signature]

Técnico de Mapeo

[Redacted]




La presente notificación es de uso exclusivo para trámites en el CNR



Iglesia
Pentecostal
Unidad

102015007634
Area 10,299.87 m²

Estadio Municipal
de Apastepeque



Transacción.....102015007634
Servicio.....REVISION DE PERIMETRO (REMEDIACION)
Propietario(s).....
Inscripción..... Matricula: 70013535 Indice: 00000
Dirección.....
Responsable del Levantamiento.....
IC-2618 -



UNIDAD DE REVISION DE PROYECTOS
REVISION TECNICA REALIZADA POR :
OFICINA DE MANTENIMIENTO CATASTRAL
DEPARTAMENTAL DE: SAN VICENTE
27/11/15

REFERENCIA DE LA HOJA
DEPARTAMENTO SAN VICENTE
MUNICIPIO
MAPA CATASTRAL 1047324500
PARCELA 1463

INSTITUTO GEOGRAFICO
Y DEL CATASTRO NACIONAL
DERECHOS RESERVADOS
PLANO SIN ESCALA

