



CENTRO  
NACIONAL  
DE REGISTROS

# **DOCUMENTO EN VERSION PÚBLICA**

**De conformidad a los  
Artículos:**

**24 letra “c” y 30 de la LAIP.**

**Se han eliminado los datos  
personales**



CENTRO NACIONAL DE REGISTROS

El...

DIRECCIÓN DEL INSTITUTO GEOGRÁFICO Y DEL CATASTRO NACIONAL



12 de abril de 2007

Estimado(a) señor(a):

Han sido revisados los planos correspondientes al proyecto de REMEDICION, con la identificación siguiente:

- Número de Transacción: 062007000157
- Antecedente Registral: Tipo: SIRyC, Matricula : 50014224, Indice: 00000 Tipo: TRANSACCION CATASTRAL, Transacción : 062006004599
- Nombre de el(los) Propietario(s): [Redacted]
- Identificación Catastral: No se ha determinado la dirección con respecto a la vinculación Mapa - Parcela III

REVISION APROBADA

Comprobando que éstos son congruentes con la información controlada en catastro.

Por lo que se hace constar que dichos Planos, ya fueron revisados Catastralmente.

Al respecto, adjunto encontrarán impresión sin escala de la revisión efectuada.

Atentamente,



[Redacted signature]

Técnico de Mapeo

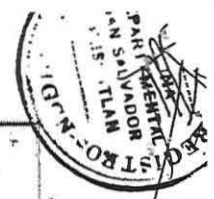
[Redacted signature]

Maria Isabel Aguilar

Jefe de Oficina de Mantenimiento Catastral



[Redacted signature]



RESOLUCION FINAL APROBADA



062007000157

Departamento : CUSCATLAN Municipio : [REDACTED]

Mapa : --- Parcela : ---

Propietario : [REDACTED]

Servicio solicitado : REMEDICION

Dirección : [REDACTED] \*\*\*

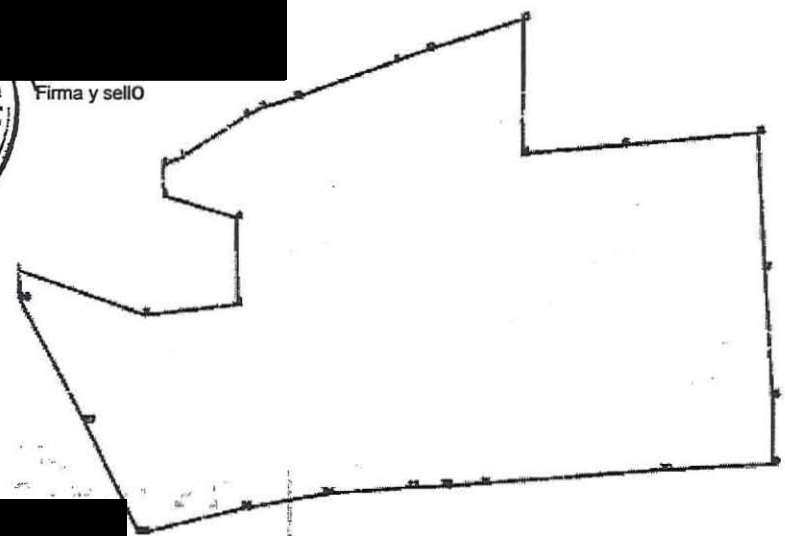
Ingreso al Sistema : [REDACTED]

....infrascrito Jefe de la Oficina de Mantenimiento Catastral del Instituto Geográfico y del Catastro Nacional, del Centro Nacional de Registros, con sede en San Salvador, CERTIFICA: Que las fotocopias que anteceden son conforme y fiel a sus originales con las que se confrontaron y que consta en dos hojas escritas frente y que tuve a la vista en la ciudad de San Salvador, a los 11 días del mes de Marzo de dos mil



[REDACTED]

Firma y sello




MOJON	DISTANCIA	RUMBO
1	25.35	S71° 8.5'E
2	17.80	N82° 17.2'E
3	16.80	N1° 47.5'O
4	14.63	N74° 32.3'O
5	5.71	N2° 46.6'O
6	3.68	N67° 29.6'E
7	14.27	N56° 37.4'E
8	3.47	N59° 29.5'E
9	6.84	N71° 58.0'E
10	20.45	N68° 32.4'E
11	6.70	N60° 5.4'E
12	19.12	N71° 0.0'E
13	25.53	S1° 8.5'E
14	19.4	N84° 1'E
15	26.22	N83° 22.2'E
16	25.83	S4° 4.6'E
17	24.72	S5° 17.4'E
18	13.13	S1° 13.2'E
19	21.49	S85° 18.0'O
20	34.72	S84° 12.5'O
21	7.64	S84° 10.3'O
22	6.51	S86° 34.3'O
23	16.30	S83° 58.1'O
24	15.83	S78° 40.2'O
25	20.19	S74° 52.1'O
26	23.93	N27° 13.1'O
27	26.90	N28° 39.2'O
28	5.67	N3° 2.3'O

Area : 8912.38m2

Error lineal : 0.01  
Precisión lineal : 1/50241

[REDACTED]

[REDACTED]



CARLOS NEZTA Y RAMOS

CIUDAD DE PAPES ESTADISTAS  
SAN SALVADOR  
12 DE ABRIL DE 2007

REPUBLICA DE EL SALVADOR  
MAPA CATASTRAL 47319500  
PARCELA 617  
SIN ESCALA

INSTITUTO GEOGRAFICO Y DEL CATASTRO NACIONAL  
REPUBLICA DE EL SALVADOR  
DIRECCION GENERAL DE REGISTROS

