



CENTRO  
NACIONAL  
DE REGISTROS

# **DOCUMENTO EN VERSION PÚBLICA**

**De conformidad a los  
Artículos:**

**24 letra “c” y 30 de la LAIP.**

**Se han eliminado los datos  
personales**



CENTRO NACIONAL DE REGISTROS

DIRECCIÓN DEL INSTITUTO GEOGRAFICO Y DEL CATASTRO  
NACIONAL

29 de abril de 2009

Estimado(a) señor(a):

Han sido revisados los planos correspondientes al proyecto de SEGREGACION SIMPLE, con la identificación siguiente:

- Número de Transacción:  
062009004913
- Antecedente Registral:  
Tipo: SiRyC, Matricula : 60042893, Índice: 00000
- Nombre de el(los) Propietario(s):  
[REDACTED]
- Identificación Catastral:  
0618U18 - 122


Revisión Técnica Finalizada:

Comprobando que éstos son congruentes con la información controlada en catastro.

Por lo que se hace constar que dichos Planos, ya fueron revisados Catastralmente.

Al respecto, adjunto encontrarán impresión sin escala de la revisión efectuada.

Atentamente,



Técnico de Mapeo



Técnico de Campo

Maria-Isabel Angulo

Jefe de Oficina de Mantenimiento Catastral

CENTRO NACIONAL DE REGISTROS

Registro de la Propiedad Raíz e Hipotecas-Registro-Catastro-Instituto Geográfico Nacional

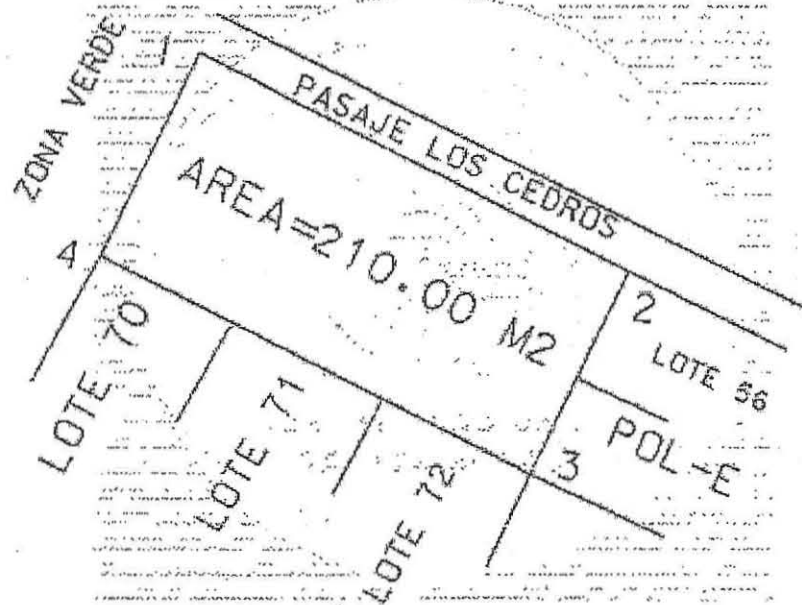

1ª Calle Poniente y 43 Avenida Norte 02310, San Salvador, El Salvador, C.A. Teléfonos:(503)22608000/22604348

www.cnr.gob.sv


NOTIFICACION FINAL

...inscrito Jefe de la Oficina de Mantenimiento Catastral del Instituto Geográfico y del Catastro Nacional, del Centro Nacional de Registros, con sede en San Salvador, CERTIFICA: Que las fotocopias que anteceden son conforme y fiel a sus originales con las que se confrontaron y que consta en dos hojas escritas frente y que tuve a la vista en la ciudad de San Salvador, a los 09 días del mes de Mayo de dos mil trece.

Firma y sello



Transacción: 062009004913  
 Servicio: SEGREGACION SIMPLE  
 Propietario(s): [REDACTED]  
 Inscripción: [REDACTED]  
 Dirección: [REDACTED]  
 Responsable del Expediente: [REDACTED]



ABO. MARTA ISABEL ANGLICO  
 FIRMA Y SELLO

UNIDAD DE REVISION DE PROYECTOS  
 REVISION TECNICA REALIZADA POR:  
 DIVISION DE SERVICIOS CATASTRALES  
 DEPARTAMENTO DE SAN SALVADOR  
 29/04/09

DEPARTAMENTO SAN SALVADOR  
 MUNICIPIO [REDACTED]  
 MAPA CATASTRAL ORIGINE  
 PARCELA 122

INSTITUTO GEOGRAFICO Y DEL CATASTRO NACIONAL  
 REPUBLICA DE EL SALVADOR  
 DERECHOS RESERVADOS  
 EL AÑO SIN ESCALA

