



CENTRO
NACIONAL
DE REGISTROS

DOCUMENTO EN VERSION PÚBLICA

De conformidad a los

Artículos:

24 letra “c” y 30 de la LAIP.

**Se han eliminado los datos
personales**



CENTRO NACIONAL DE REGISTROS

DIRECCIÓN DEL INSTITUTO GEOGRÁFICO Y DEL CATASTRO NACIONAL

26 de septiembre de 2008

Estimado(a) señor(a):

Han sido revisados los planos correspondientes al proyecto de SEGREGACION SIMPLE, con la identificación siguiente:

- Número de Transacción:
062008017208
- Antecedente Registral:
Tipo: SIRyC, Matricula : 60033491, Índice: 00000
- Nombre de el(los) Propietario(s):
[REDACTED]
- Identificación Catastral:
0618U05 - 55

REVISION TECNICA FINALIZADA

Comprobando que éstos son congruentes con la información controlada en catastro.

Por lo que se hace constar que dichos Planos, ya fueron revisados Catastralmente.

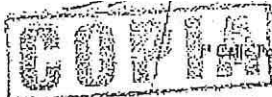

Al respecto, adjunto encontrarán impresión sin escala de la revisión efectuada.

Atentamente,

[REDACTED]
Técnico de Mapeo

[REDACTED]
Marta Isabel Aguilo

Jefe de Oficina de Mantenimiento Catastral



CENTRO NACIONAL DE REGISTROS

Registro de la Propiedad Rural e Hipotecas-Registro-Catastro-Instituto Geográfico Nacional
Calle Benítez y 43 Avenida Norte #2110, San Salvador, El Salvador, C.A. Teléfonos(503)22608000/22604848
www.cnr.pob.sv

ENTREGADO 29 SET. 2008



... infrascrito jefe de la oficina Departamental de Mantenimiento Catastral del Instituto Geográfico y del Catastro Nacional, del Centro Nacional de Registro, con sede en San Salvador, CERTIFICA: Que las fotocopias que anteceden son conforme y fiel a sus originales con las que fueron confrontadas y que constan en dos hojas escritas únicamente al frente, habiendo dejado en blanco el vuelto de la última hoja que suscribió el documento en aquel entonces, documento que tuve a la vista. Utilizando este acto el frente de la segunda hoja para la presente certificación y que tuve a la vista, en la Ciudad de San Salvador, a los catorce días del mes de Mayo de dos mil trece.

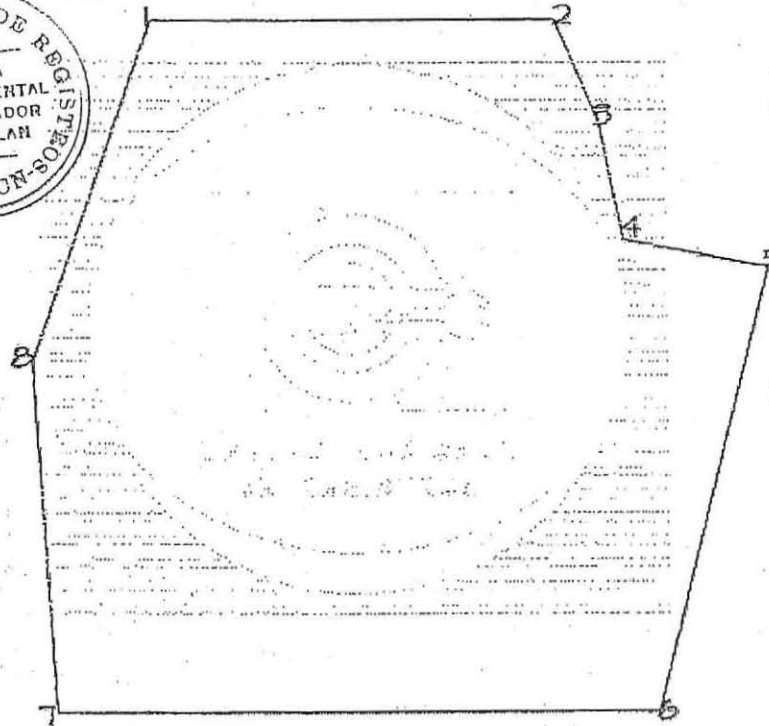
NOTIFICACION FIN

NO.	DISTANCIA	RUMBO
1	28.40	N89°41.00'44"E
2	7.91	S22°40.00'30"E
3	8.86	S11°3.00'24"E
4	10.30	S19°26.00'54"E
5	53.11	S13°48.00'18"O
6	42.40	S89°41.00'44"O
7	25.33	N3°30.00'24"O
8	26.22	N13°53.00'6"E

Area = 2140.50m²
 3062.63v2
 Error lineal = 0.01: 0.01
 Precisi'n lineal = 1/18711



MUNICIPALIDAD DE
STO. TOMAS (RASTRO)



DELIA CORTEZ

Transacci'n: 068302017208
 Servicio: SESEBRACION SIMPLE
 Propietario(a):
 Inscripci'n: Matricula: 60023491 Indice: 0000
 Direcci'n:



ABG. MARTA LARRE ALCANTARA

SECCION DE REVISION DE PROYECTOS
 REVISION TECNICA REALIZADA POR:
 OFICINA DE MANTENIMIENTO CATASTRAL
 DEPARTAMENTO DE SAN SALVADOR
 26/05/13

REPUBLICA DE EL SALVADOR
 DEPARTAMENTO SAN SALVADOR
 MUNICIPIO
 MAPA CATASTRAL 0616025
 PARCELA 55

INSTITUTO GEOGRAFICO Y DEL CATASTRO NACIONAL
 REPUBLICA DE EL SALVADOR
 DISEÑOS RESERVADOS
 PLANO ES ESCALA

