



CENTRO  
NACIONAL  
DE REGISTROS

# **DOCUMENTO EN VERSION PÚBLICA**

**De conformidad a los**

**Artículos:**

**24 letra “c” y 30 de la LAIP.**

**Se han eliminado los datos  
personales**



## CENTRO NACIONAL DE REGISTROS

### DIRECCIÓN DEL INSTITUTO GEOGRAFICO Y DEL CATASTRO NACIONAL

02 de febrero de 2012

Estimado(a) señor(a):

Han sido revisados los planos correspondientes al proyecto de **SEGREGACION SIMPLE**, con la identificación siguiente:

- Número de Transacción:  
052011010260
- Antecedentes :  
Tipo: SIRyC, Matrícula : 30179381, Índice: 00000
- Nombre de el(los) Propietario(s):  
[REDACTED]
- Departamento: La Libertad
- Municipio: [REDACTED]
- Identificación Catastral:  
0515R08 - 572

Revisión Técnica Finalizada. Favor anexar esta Resolución al documento o Escritura, cuando sea presentado en el RPRH

Comprobando que éstos son congruentes con la información controlada en catastro.

Por lo que se hace constar que dichos Planos, ya fueron revisados Catastralmente.

Al respecto, adjunto encontrarán impresión sin escala de la revisión efectuada.

Atentamente,

[REDACTED]  
Técnico de Mapeo

[REDACTED]  
Técnico de Campo

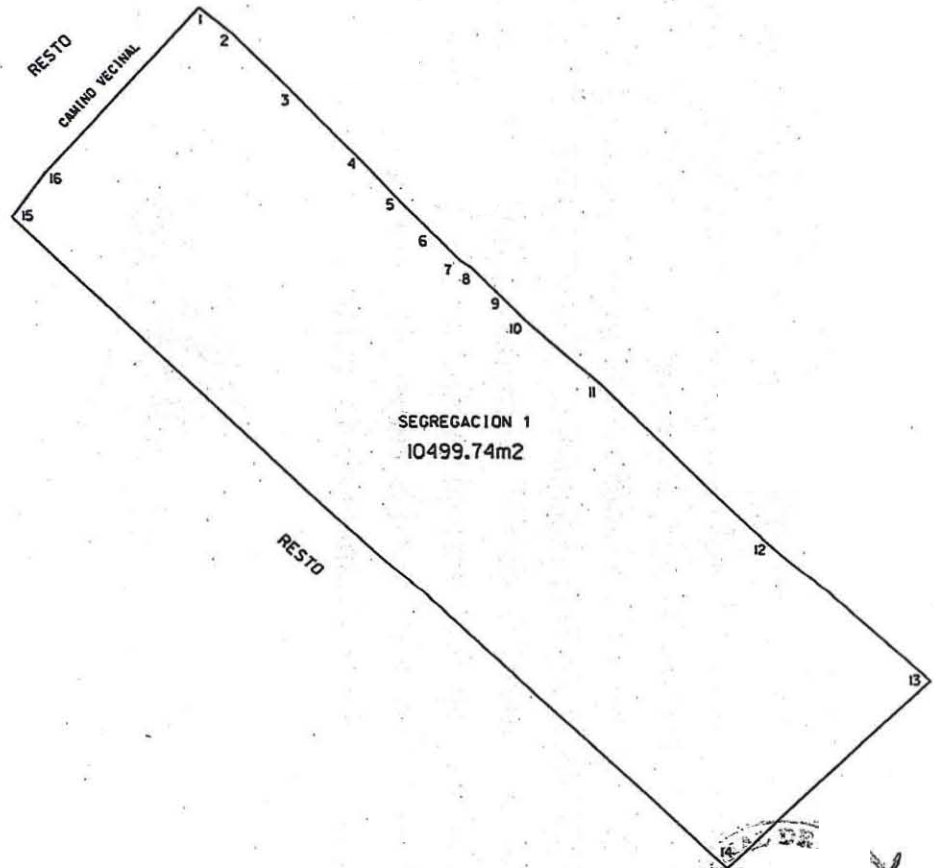
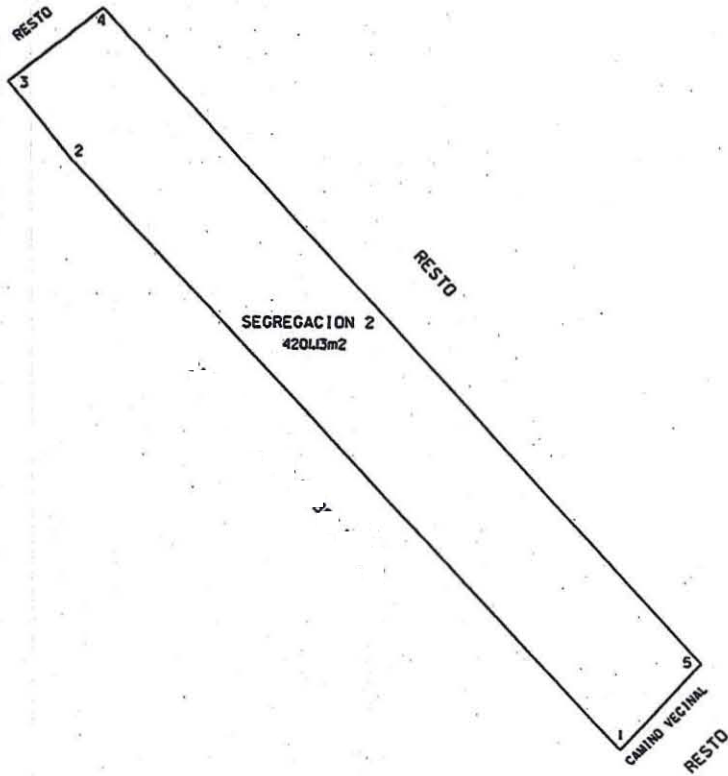
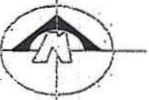


*La presente notificación sin firmas y sello no tienen validez*


CENTRO NACIONAL DE REGISTROS  
Instituto Geográfico y del Catastro Nacional

2a Ave Sur y 8a Calle Poniente, Nueva San Salvador, La Libertad, El Salvador, C.A. Teléfonos (503) 22290099, 22296239 y 22289111

www.cnr.gob.sv



Transacción..... 052011010260  
 Servicio..... SEGREGACION SIMPLE  
 Propietario(s)..... [REDACTED]  
 Inscripción..... 30179381-00000  
 Dirección..... [REDACTED]  
 Responsable del Levantamiento  
 [REDACTED] TC-215



LA LIBERTAD  
 ARMS  
 FIRMA Y SELLO

**UNIDAD DE REVISION DE PROYECTOS**  
 REVISION TECNICA REALIZADA POR [REDACTED]  
 OFICINA DE MANTENIMIENTO CATASTRAL  
 DEPARTAMENTAL DE LA LIBERTAD  
 02/02/12

**REFERENCIA DE LA HOJA**  
 DEPARTAMENTO LA LIBERTAD  
 MUNICIPIO [REDACTED]  
 MAPA CATASTRAL 0515R08  
 PARCELA 572

**INSTITUTO GEOGRAFICO Y DEL CATASTRO NACIONAL**  
**CENTRO NACIONAL DE REGISTROS**  
 DERECHOS RESERVADOS  
 PLANO SIN ESCALA





Infrascrita Jefe de la Oficina Departamental de Mantenimiento Catastral del Instituto Geográfico y del Catastro Nacional, del Centro Nacional de Registros, con sede en La Libertad, **CERTIFICA:** Que las Fotocopias que anteceden son conforme y fiel a sus originales con las que fueron confrontadas, y que constan en dos hojas, todas escritas únicamente al frente por haber dejado en blanco el vuelto de las dos primeras hojas y que tuve a la vista. Utilizando en este acto el vuelto de la segunda hoja para la presente certificación, en la ciudad de La Libertad, a los dieciseis días del mes de septiembre de dos mil trece.

