



CENTRO
NACIONAL
DE REGISTROS


DOCUMENTO EN VERSION PÚBLICA

De conformidad a los

Artículos:

24 letra “c” y 30 de la LAIP.

**Se han eliminado los datos
personales**



CENTRO NACIONAL DE REGISTROS

**DIRECCIÓN DEL INSTITUTO GEOGRAFICO Y DEL CATASTRO
NACIONAL**



17 de noviembre de 2006

Estimado(a) señor(a):

Han sido revisados los planos correspondientes al proyecto de **SEGREGACIÓN SIMPLE**, con la identificación siguiente:

- Número de Transacción:
062006022361
- Antecedente Registral:
Tipo: REGISAL I, Matricula : 01-016781-000
- Nombre de el(los) Propietario(s):
[REDACTED]
- Identificación Catastral:
0617U23 - 857

REVISIÓN APROBADA

Comprobando que éstos son congruentes con la información controlada en catastro.

Por lo que se hace constar que dichos Planos, ya fueron revisados Catastralmente.

Al respecto, adjunto encontrarán impresión sin escala de la revisión efectuada.

Atentamente,



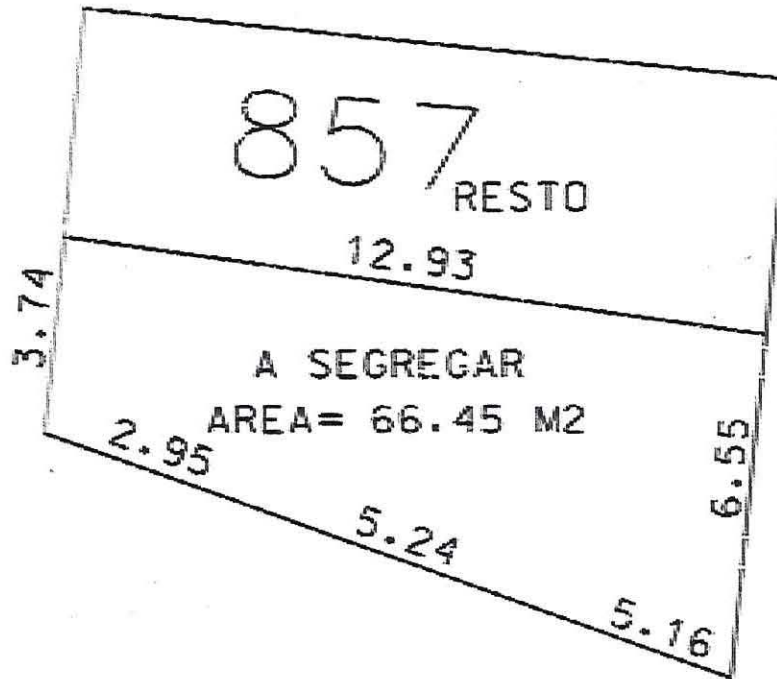
Marta Isabel Argueta
Jefe de Oficina de Mantenimiento Catastral

[REDACTED]
Técnico de Mapeo



062006022381


Departamento : SAN SALVADOR Municipio :
Mapa : 0617U23 Parcela : 857
Solicitante :
Propietario :
Servicio solicitado : SEGREGACION SIMPLE
Direccion :



....infrascrito Jefe de la Oficina de Mantenimiento Catastral del Instituto Geográfico y del Catastro Nacional, del Centro Nacional de Registros, con sede en San Salvador, CERTIFICA: Que las fotocopias que anteceden son conforme y fiel a sus originales con las que se confrontaron y que consta en dos hojas escritas frente y atrás y que tuve a la vista en la ciudad de San Salvador, a los 24 días del mes de Octubre de dos mil trece.



Firma y sello



ORDEN DE SERVICIO
NOMBRE DEL SERVIDOR
CARGO DEL SERVIDOR
FECHA DE EMISIÓN
LUGAR DE EMISIÓN

EXCELENCIA DE LA OFICINA DE REGISTROS
MAPA DE SERVICIO 0617U23
PARCELA 857
SIN ESCALA

INSTITUTO GEOGRÁFICO Y DEL CATASTRO NACIONAL
REPUBLICA DE EL SALVADOR
DERECHOS RESERVADOS

