



CENTRO  
NACIONAL  
DE REGISTROS

# **DOCUMENTO EN VERSION PÚBLICA**

**De conformidad a los**


**Artículos:**

**24 letra “c” y 30 de la LAIP.**

**Se han eliminado los datos  
personales**



del mes de agosto del año dos mil dieciocho

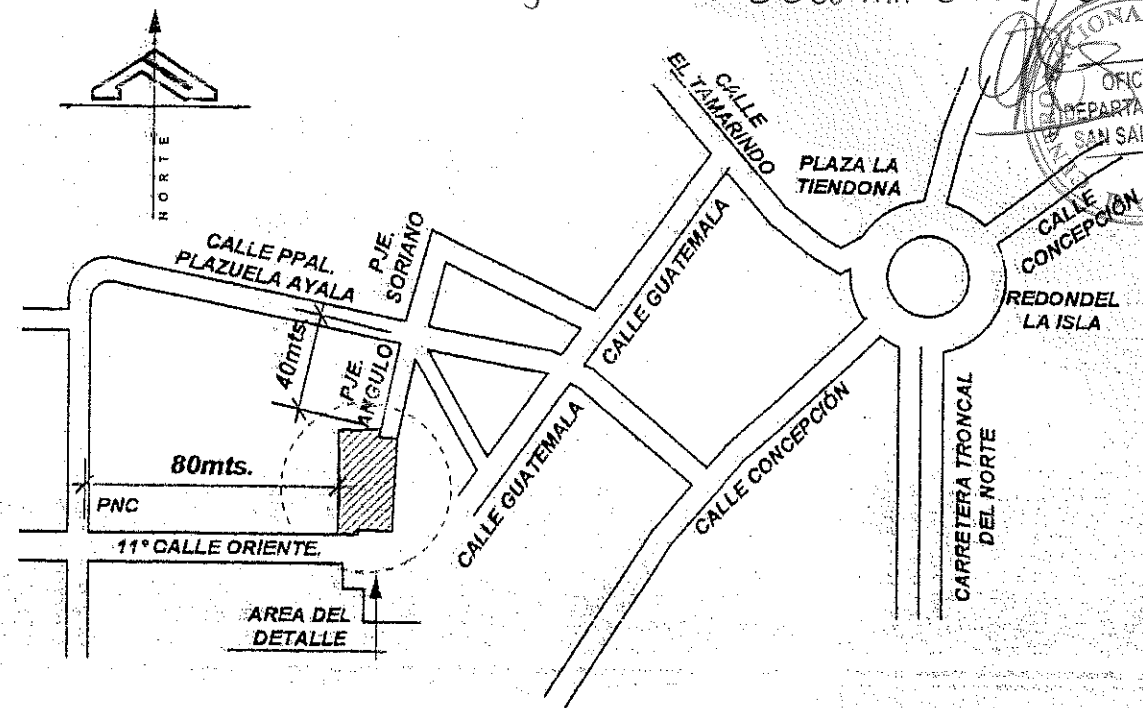
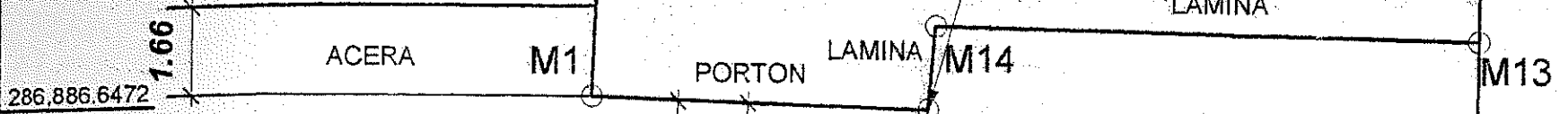


NORTE: 286,888.9753  
ESTE: 480,277.6735

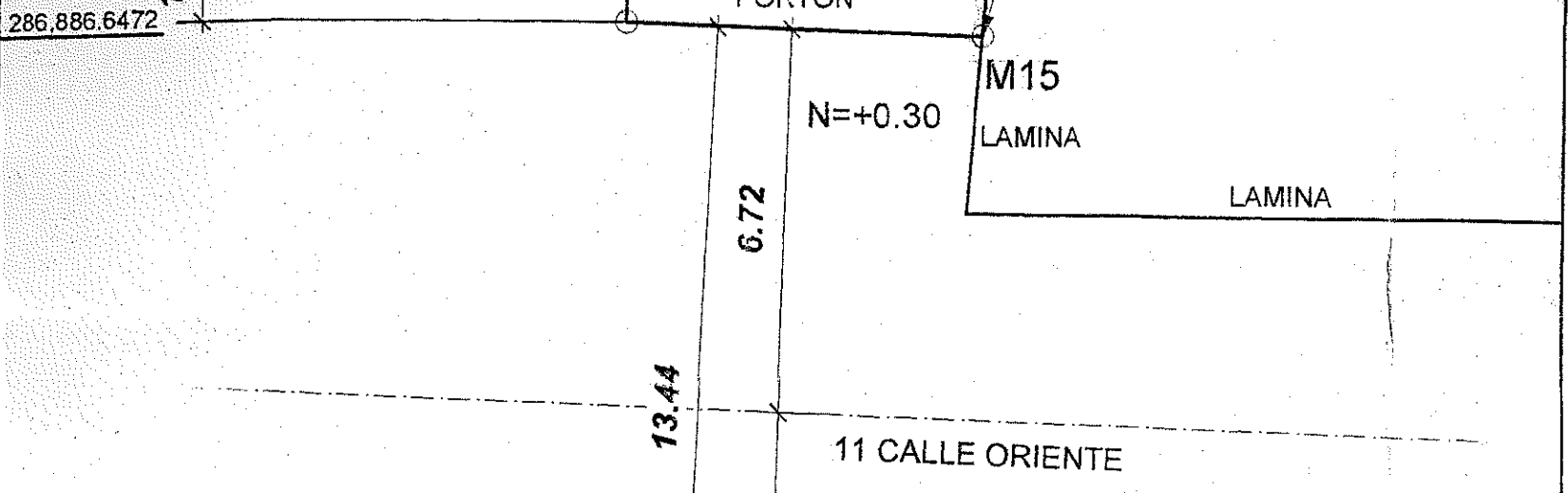
PARED

NORTE: 286,886.6472  
ESTE: 480,284.2996

LAMINA



ESQUEMA DE UBICACIÓN  
(SIN ESCALA)



286,876.6472

286,866.6472

PARED

PARED

HERMOGENES GALAN ESTUPINIAN  
N=+0.30

PARED

PARED

N=+0.30

LAMINA

PASAJE

ACERA

PARED

PARED

# REMEDIACIÓN

PROPIETARIO: LOS TRILLIZOS S.A. de C.V.

UBICACION:

R.

AREA DEL TERRENO: 506.13 m<sup>2</sup> 724.18 v<sup>2</sup>

FECHA:  
JUNIO 2018

Nº DE HOJA  
1/1

ESCALA:  
INDICADAS

PRESENTA:

REGISTRO NACIONAL  
DE ARQUITECTOS E INGENIEROS  
Eduardo Antonio Rivera Perera  
I.C. 1885  
INGENIERO CIVIL

## PLANO TOPOGRÁFICO ESC.1:125