



CENTRO
NACIONAL
DE REGISTROS

DOCUMENTO EN VERSION PÚBLICA

De conformidad a los

Artículos:


24 letra “c” y 30 de la LAIP.

**Se han eliminado los datos
personales**



CENTRO NACIONAL DE REGISTROS

El...



DIRECCIÓN DEL INSTITUTO GEOGRAFICO Y DEL CATASTRO NACIONAL

[Redacted]

09 de junio de 2009

Estimado(a) señor(a):

Han sido revisados los planos correspondientes al proyecto de **RÉMEDICIÓN**, con la identificación siguiente:

- Número de Transacción:
062009009481
- Antecedente Registral:
Tipo: TRANSACCION CATASTRAL, Transaccion : 062008004707
Tipo: TRANSACCION CATASTRAL, Transaccion : 062008016044
- Nombre de el(los) Propietario(s):
[Redacted]
- Identificación Catastral:
0614U40 - 251

S. 2009

Revisión técnica finalizada. Los planos fueron firmados por [Redacted] con registro A 1865

Comprobando que éstos son congruentes con la información controlada en catastro.

Por lo que se hace constar que dichos Planos, ya fueron revisados Catastralmente.

Al respecto, adjunto encontrarán impresión sin escala de la revisión efectuada.

Atentamente,



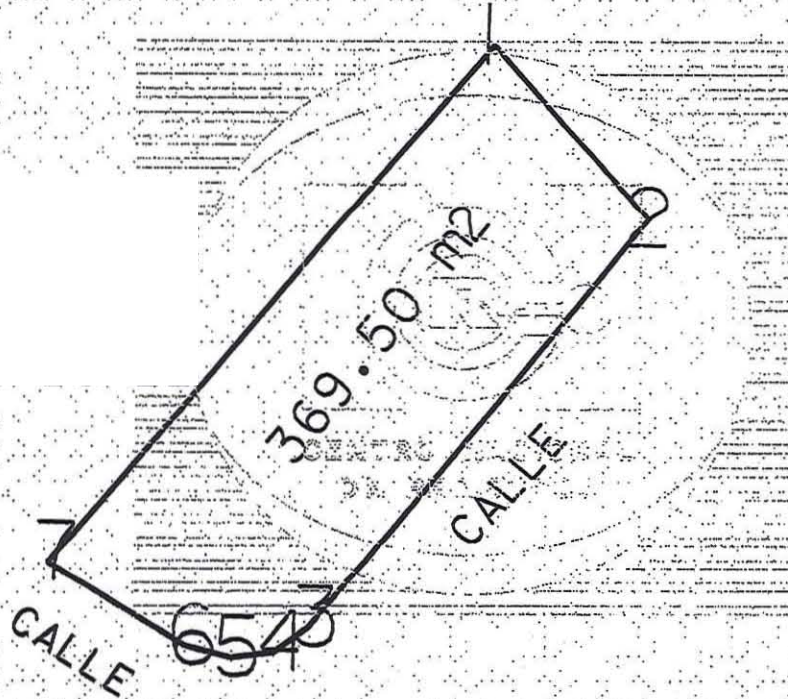
Marta Isabel Angulo
Jefe de Oficina de Mantenimiento Catastral

[Redacted]

Técnico de Mapeo

NOTIFICACION FINAL

INVERSIONES METROPOLITANAS S.A. DE C.V.




....infrascrito Jefe de la Oficina de Mantenimiento Catastral del Instituto Geográfico y del Catastro Nacional, del Centro Nacional de Registros, con sede en San Salvador, CERTIFICA: Que las fotocopias que anteceden son conforme y fiel a sus originales con las que se confrontaron y que consta en dos hojas escritas frente y que tuve a la vista en la ciudad de San Salvador, a los 19 días del mes de Noviembre de dos mil trece



Transección.....062009009481
 Servicio.....REMEDIACION
 Propietario(s).....
 Inscripción.....NO REGISTRADO
 Dirección.....
 Responsable del Levantamiento.....
 CON REGISTRO A 1865



<p>AUTORIA</p> <p>ARD. MARTA CASTEL ANGLUO</p>	<p>UNIDAD DE REVISION DE PROYECTOS</p> <p>REVISION TECNICA REALIZADA POR :</p> <p>OFICINA DE MANTENIMIENTO CATASTRAL DEPARTAMENTO DE SAN SALVADOR</p> <p>09/06/09</p>	<p>EXPLICACION DE LA HOJA</p> <p>DEPARTAMENTO SAN SALVADOR</p> <p>MUNICIPIO</p> <p>MAPA CATASTRAL 0614U40</p> <p>PARCELA 251</p>	<p>INSTITUTO GEOGRAFICO Y DEL CATASTRO NACIONAL</p> <p>REPUBLICA DE EL SALVADOR</p> <p>DERECHOS RESERVADOS</p> 
--	---	--	--

