



CENTRO  
NACIONAL  
DE REGISTROS

# **DOCUMENTO EN VERSION PÚBLICA**

**De conformidad a los**

**Artículos:**

**24 letra “c” y 30 de la LAIP.**

**Se han eliminado los datos  
personales**



CENTRO NACIONAL DE REGISTROS

DIRECCIÓN DEL INSTITUTO GEOGRAFICO Y DEL CATASTRO NACIONAL

05 de diciembre de 2011

Estimado(a) señor(a):

Han sido revisados los planos correspondientes al proyecto de SEGREGACION SIMPLE, con número de transacción 062011016942 Identificación Catastral: 0619R01 - 658 encontrando que estos presentan al procesa le información de cuadro de rumbos y distancias el grafico muestra la forma diferente a la del plano presentado, verificar el grafico presentado en el plano con respecto al cuadro de rumbos y distancias , por lo que en esta ocasión le rogamus favor nos presente correcciones o amplíen la información ya presentada a fin de darle seguimiento a su solicitud de Revisión de Planos.

Al respecto, se le proporcionará en la oficina del CNR una impresión sin escala donde se detallan las incongruencias encontradas.

Atentamente,



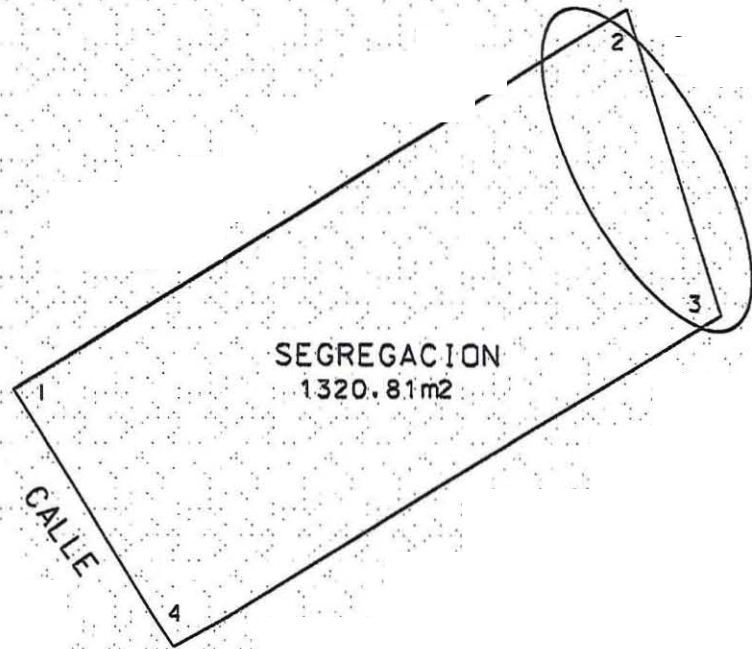
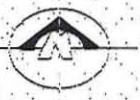
Marta Issa  
Jefe de Oficina de Mantenimiento Catastral

Técnico de Mapeo


*Molina*

No.:  
6 11

~~presente notificación sin firmas y sello no tienen validez~~



...infrascrito Jefe de la Oficina de Mantenimiento Catastral del Instituto Geográfico y del Catastro Nacional, del Centro Nacional de Registros, con sede en San Salvador, **CERTIFICA:** Que las fotocopias que anteceden son conforme y fiel a sus originales con las que se confrontaron y que consta en dos hojas escritas frente y que tuve a la vista en la ciudad de San Salvador, a los 02 días del mes de Diciembre de dos mil trece.



SEGREGACION

MOJON: DISTANCIA: --- RUMBO: ---

: 1	: 56.87	: N57° 7.00' 49"E	:
: 2	: 25.92	: S16° 31.00' 43"E	:
: 3	: 50.31	: S57° 40.00' 34"O	:
: 4	: 24.40	: N31° 9.00' 24"O	:

Area : 1320.81m2

Error lineal : 0.00: 0.00  
Precisión lineal : 1/21539

Transacción: 06204916942  
 Servicio: SEGREGACION SIMPLE  
 Propietario(s):  
 Inscripción: Matricula: 60943076 Índice: 00000  
 Dirección:  
 Responsable del levantamiento:  
 A-2485



ARQ. MARTA ISABEL ANGULO

UNIDAD DE REVISION DE PROYECTOS  
 REVISION TECNICA REALIZADA POR:  
 OFICINA DE MANTENIMIENTO CATASTRAL  
 DEPARTAMENTAL DE SAN SALVADOR  
 05/12/11

REFERENCIA DE LA HOJA  
 DEPARTAMENTO: SAN SALVADOR  
 MUNICIPIO:  
 MAPA CATASTRAL: 061901  
 PARCELA: 658

INSTITUTO GEOGRAFICO Y DEL CATASTRO NACIONAL  
 CENTRO NACIONAL DE REGISTROS  
 DERECHOS RESERVADOS  
 PLANO SIN ESCALA

