



CENTRO
NACIONAL
DE REGISTROS

DOCUMENTO EN VERSION PÚBLICA

De conformidad a los

Artículos:

24 letra “c” y 30 de la LAIP.

**Se han eliminado los datos
personales**



CENTRO NACIONAL DE REGISTROS

DIRECCIÓN DEL INSTITUTO GEOGRAFICO Y DEL CATASTRO NACIONAL

12 de mayo de 2011

Estimado(a) señor(a):

Han sido revisados los planos correspondientes al proyecto de REUNION, con la identificación siguiente:

- Número de Transacción:
032011003131
- Antecedente Registral:
Tipo: SIRyC, Matricula : 10103850, Índice: 00000
Tipo: SIRyC, Matricula : 10135243, Índice: 00000
Tipo: SIRyC, Matricula : 10136251, Índice: 00000
- Nombre de el(los) Propietario(s):
- Identificación Catastral:
0301R11 - 336

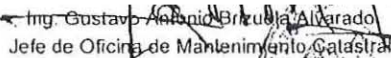
REVISION TECNICA FINALIZADA. Se hace constar que los antecedentes son proporcionados por el propietario y notario siendo estos los responsables de los mismos. Nota: Anexar una copia y/o original de esta Notificación de Resolución, al documento o Escritura, cuando sea presentado en el RPRH

Comprobando que éstos son congruentes con la información controlada en catastro.


Por lo que se hace constar que dichos Planos, ya fueron revisados Catastralmente.

Al respecto, adjunto encontrarán impresión sin escala de la revisión efectuada.

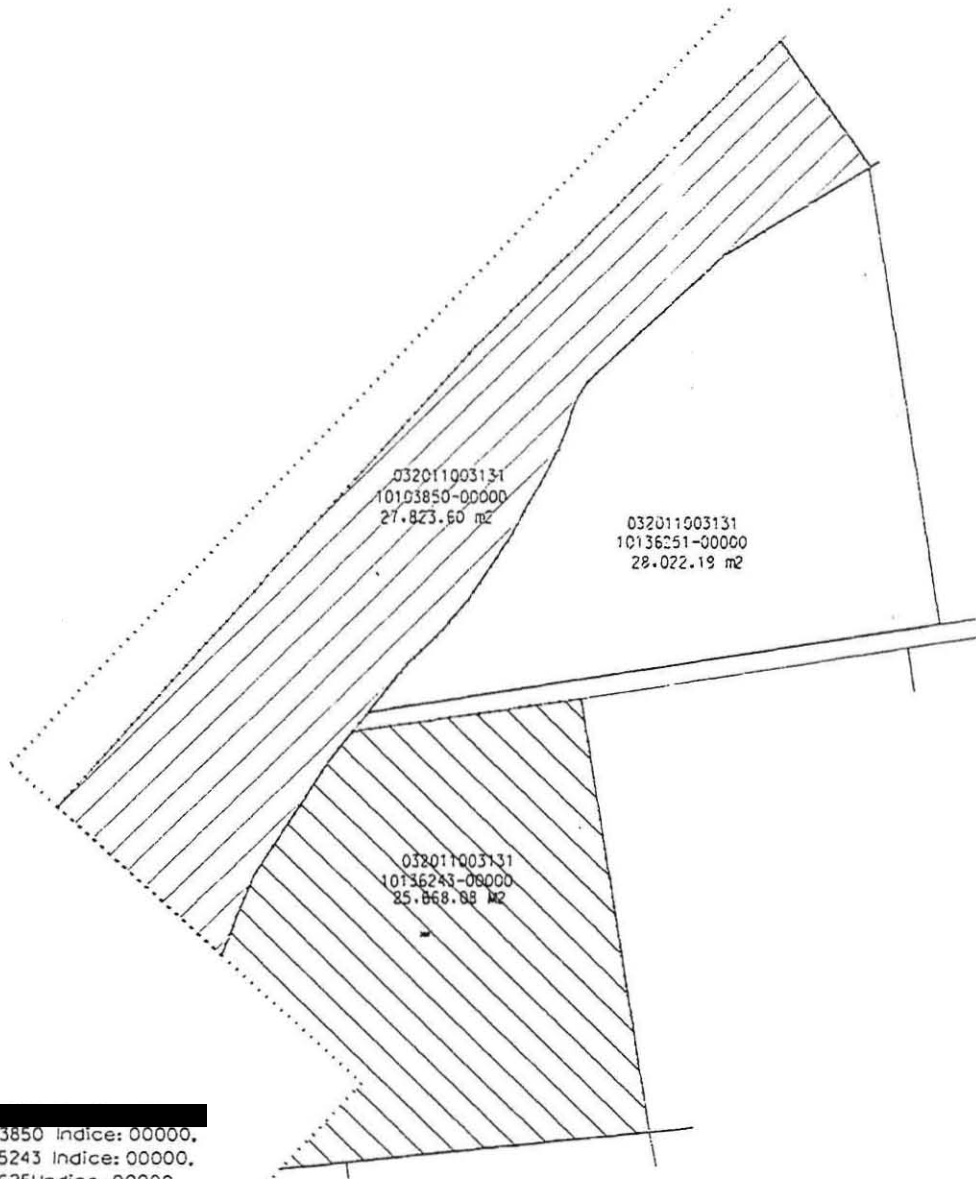
Atentamente,


Gustavo Antonio Brizuela Alvarado
Jefe de Oficina de Mantenimiento Catastral




Técnico de Mapeo

NOTIFICACION FINAL



Transacción..... 032011003131
 Servicio..... REUNION
 Propietarios..... [REDACTED]
 Inscripción..... Matrícula: 10103850 Índice: 00000.
 Matrícula: 10135243 Índice: 00000.
 Matrícula: 10136251 Índice: 00000

Dirección..... [REDACTED]
 Responsable del levantamiento..... [REDACTED]
 SIN RESPONSABLE

AUTORIZADO
 ING. GUSTAVO ADOLFO BRIZUELA

UNIDAD DE REVISION DE PROYECTOS
 REVISION TECNICA REALIZADA POR [REDACTED]
 OFICINA DE MANTENIMIENTO CATASTRAL
 DEPARTAMENTAL DE SONSONATE

REFERENCIA DE LA HOJA
 DEPARTAMENTO SONSONATE
 MUNICIPIO [REDACTED]
 MAPA CATASTRAL 030IRII

INSTITUTO GEOGRAFICO Y DEL CATASTRO NACIONAL
 CENTRO NACIONAL DE REGISTROS
 DERECHOS RESERVADOS



El Infrascrito Jefe de la Oficina de Mantenimiento Catastral de Sonsonate, del Instituto Geográfico y del Catastro Nacional del Centro Nacional de Registros, Certifica: que la presente copia del esquema adjunto a la resolución de la transacción 032011003131, que se ubica en la Jurisdicción del Municipio de [REDACTED], Departamento de Sonsonate, es conforme y fiel a la resolución original que obra en nuestro poder, el cual tuve a la vista. Sonsonate, a los 30 días del mes de Septiembre de dos mil doce.

F _____

Ing. Gustayó Antonio Brízuela Alvarado

