



CENTRO  
NACIONAL  
DE REGISTROS

# **DOCUMENTO EN VERSION PÚBLICA**

**De conformidad a los**

**Artículos:**

**24 letra “c” y 30 de la LAIP.**

**Se han eliminado los datos  
personales**



## CENTRO NACIONAL DE REGISTROS

### DIRECCIÓN DEL INSTITUTO GEOGRAFICO Y DEL CATASTRO NACIONAL

28 de noviembre de 2014

Estimado(a) señor(a):

Han sido revisados los planos correspondientes al proyecto de REVISION DE PERIMETRO (REMEDIACION), con la identificación siguiente:

- Número de Transacción:  
062014017950
- Antecedentes :  
Tipo: SIRyC, Matricula : 60097475, Indice: 00000  
Tipo: TRANSACCION CATASTRAL, Transaccion : 062014008325  
Tipo: TRANSACCION CATASTRAL, Transaccion : 062014012561
- Nombre de el(los) Propietario(s):  
[REDACTED]
- Departamento: San Salvador
- Municipio: SAN SALVADOR
- Identificación Catastral:  
0614U07 - 449

REVISION TECNICA FINALIZADA, Responsable del Levantamiento IC-1788 - [REDACTED]  
[REDACTED]. Favor anexar esta resolución al documento o Escritura, cuando sea presentado en el RPRH

Comprobando que éstos son congruentes con la información controlada en catastro.


Por lo que se hace constar que dichos Planos, ya fueron revisados Catastralmente.

Al respecto, adjunto encontrarán impresión sin escala de la revisión efectuada.

Atentamente,

  
Arg. Oscar Antonio Jiménez Quevedo  
Jefe de Oficina de Mantenimiento Catastral



  
José Augusto García  
Técnico de Mapeo

*La presente notificación sin firmas y sello no tienen validez*







## CENTRO NACIONAL DE REGISTROS

### DIRECCIÓN DEL INSTITUTO GEOGRAFICO Y DEL CATASTRO NACIONAL

26 de noviembre de 2014

Estimado(a) señor(a):

Han sido revisados los planos correspondientes al proyecto de REVISION DE FRACCIONAMIENTO (PARTICION), con la identificación siguiente:

- Número de Transacción:  
062014017956
- Antecedentes :  
Tipo: TRANSACCION CATASTRAL, Transaccion : 062014008328  
Tipo: SIRyC, Matricula : 60097475, Indice: 00000  
Tipo: TRANSACCION CATASTRAL, Transaccion : 062014012560
- Nombre de el(los) Propietario(s):  
[REDACTED]
- Departamento: San Salvador
- Municipio: SAN SALVADOR
- Identificación Catastral:  
0614U07 - 449

REVISION TECNICA FINALIZADA , Favor anexar esta resolución al documento o Escritura , cuando sea presentado en el RPRH

Comprobando que éstos son congruentes con la información controlada en catastro.

Por lo que se hace constar que dichos Planos, ya fueron revisados Catastralmente.

Al respecto, adjunto encontrarán impresión sin escala de la revisión efectuada.

Atentamente,

Arq. Oscar Antonio Jiménez Quevedo  
Jefe de Oficina de Mantenimiento Catastral



Jose Augusto Garcia  
Técnico de Mapeo


*La presente notificación sin firmas y sello no tienen validez*





370. CALLE ORIENTE


BANCO DAVIVIENDA



PASAJE VICTORIA

746.62M2

671.64M2




ZONA VERDE

La infrascrita Jefe de la Oficina de Mantenimiento Catastral del Instituto Geográfico y del Catastro Nacional, del Centro Nacional de Registros, con sede en San Salvador, CERTIFICA: Que las fotocopias que anteceden son conforme y fiel a sus originales con las que se confrontaron y que consta en dos hojas escritas frente y que tuve a la vista en la ciudad de San Salvador a los treinta días del mes de noviembre del año dos mil diecisiete.

*[Handwritten Signature]*  
CENTRO NACIONAL DE REGISTROS  
OFICINA DE MANTENIMIENTO CATASTRAL  
SAN SALVADOR

Transacción.....06204017956  
Servicio.....REVISION DE FRACCIONAMIENTO (PARTICION)  
Propietario(s).....  
Inscripción.....Matrícula 60087475 Índice: 00000  
Dirección.....  
Responsable del levantamiento  
IC-ITSA JEFES DE OFICINA GONESTO GARCIA AGUILAR



OFICINA DE MANTENIMIENTO CATASTRAL  
JEFES DE OFICINA GONESTO GARCIA AGUILAR  
SAN SALVADOR  
26-NOV-17

DEPARTAMENTO SAN SALVADOR  
MUNICIPIO SAN SALVADOR  
MAPA CATASTRAL 064401  
PARCELA 442

**CNR**  
Centro Nacional de Registros  
SAN SALVADOR