



CENTRO
NACIONAL
DE REGISTROS

DOCUMENTO EN VERSION PÚBLICA

De conformidad a los

Artículos:

24 letra “c” y 30 de la LAIP.

**Se han eliminado los datos
personales**



CENTRO NACIONAL DE REGISTROS

DIRECCIÓN DEL INSTITUTO GEOGRAFICO Y DEL CATASTRO NACIONAL

06 de julio de 2017

Estimado(a) señor(a):

Han sido revisados los planos correspondientes al proyecto de REVISION DE FRACCIONAMIENTO (SEGREGACION), con la identificación siguiente:

- Número de Transacción:
062017008165
- Antecedentes :
Tipo: SIRyC, Matricula : 60520868, Indice: 00000
- Nombre de el(los) Propietario(s):
[REDACTED]
- Departamento: San Salvador
- Municipio: [REDACTED]
- Identificación Catastral:
0612R01 - 311


- Cantidad de Fraccionamientos revisados: 3

Revisión técnica finalizada. La delimitación física de las porciones es responsabilidad del profesional que firma y sella el plano. Para éste proyecto aplica la Resolución de la Oficina de Planificación del Area Metropolitana de San Salvador, OPAMSS con fecha de 13 de julio de 2012 y con referencia al expediente No 0652, Resolución No 0652-2012. Favor anexar esta Resolución al documento o Escritura, cuando sea presentado en el RPRH

Se hace constar que dichos planos han sido revisados Catastralmente y son congruentes

con la información que se tiene controlada.

Atentamente,


Arlene Adame de Alvarado
Jefe de Oficina de Mantenimiento Catastral


[REDACTED]
Técnico de Mapeo


La presente notificación es de uso exclusivo para trámites en el CNR

CENTRO NACIONAL DE REGISTROS

Instituto Geográfico y del Catastro Nacional

1a. Calle Poniente y 43 Avenida Norte #2310, San Salvador, El Salvador, C.A. Telefonos(503)2535-8354

www.cnr.gob.sv

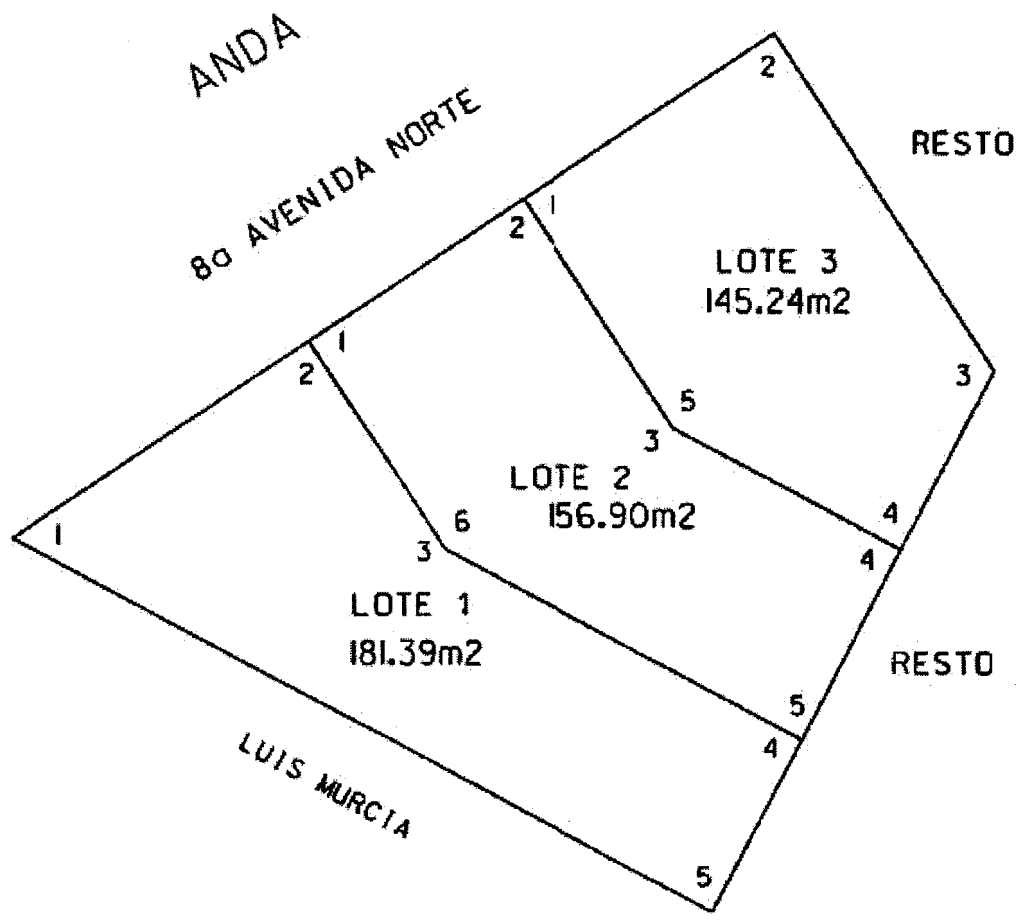





F024-4



Resolución OPAMSS con fecha de 13 de Julio de 2012 y con referencia al expediente No 0652, Resolución No 0652-2012.



La infrascrita Jefe de la Oficina de Mantenimiento Catastral del Instituto Geográfico y del Catastro Nacional, del Centro Nacional de Registros, con sede en San Salvador, CERTIFICA: Que las fotocopias que anteceden son conforme y fiel a sus originales con las que se confrontaron y que consta en dos hojas escritas frente y que tuve a la vista en la ciudad de San Salvador a los diecinueve días del mes de diciembre del año dos mil diecisiete.



Transacción.....062017008165
 Servicio.....REVISIÓN DE FRACCIONAMIENTO (SEGREGACIÓN)
 Propietario(s).....
 Inscripción.....Matrícula: 60520858 Índice: 00000
 Dirección.....
 Responsable.....

PLANO SIN ESCALA

COPIA

OFICINA DE MANTENIMIENTO CATASTRAL
 Jefe de Oficina: ALVARADO
 San Salvador, 06/07/17

REPUBLICA DE EL SALVADOR
 DEPARTAMENTO SAN SALVADOR
 MUNICIPIO DE SAN SALVADOR
 MAPA CADASTRAL DE ZONAS URBANAS
 FOLIO 34

CNR
 Centro Nacional de Registros
EL SALVADOR