



**DOCUMENTO ELABORADO EN
VERSION PÚBLICA ART. 30 LAIP**

**SE HAN ELIMINADO LOS DATOS
PERSONALES**

CENTRO NACIONAL DE REGISTROS - DEPARTAMENTO DE SAN SALVADOR
BOLETA DE TRANSACCION CATASTRAL

No. de Transacción	: 062018013380	Fecha/Hora	: 2018-09-17 11:22:06.0
Departamento	: SAN SALVADOR	Municipio	: SAN SALVADOR
Mapa	: 0614R02	Parcela	: 591
Solicitante	[REDACTED]	Correo	:
Propietario	[REDACTED]	Correo	:
Poseedor	[REDACTED]	Correo	:
Tel. Solicitante	:	Tel. Propietario	: null
		Tel. Poseedor	:
Servicio solicitado	: REVISION DE PERIMETRO (REMEDIACION)		
Cancelación Derechos(dólares)	: 0	Comprobante de Pago	:
Dirección	: NUMERO S/N		
Antecedentes	:		
Ingresó al Sistema	:		
Transacción que Origina la	: 062017004122		
Corrección	:		





CENTRO NACIONAL DE REGISTROS

DIRECCIÓN DEL INSTITUTO GEOGRAFICO Y DEL CATASTRO NACIONAL

08 de octubre de 2018

Estimado(a) señor(a):

Se realizó la visita de Campo de la transacción 062018013380, cuyo(s) propietario(s) según solicitud es el señor(a)(s) [REDACTED]

Se verificaron las observaciones específicas del Técnico de Mapeo encontrando lo siguiente: Como resultado de la inspección se determinó que el plano no concuerda con lo mostrado por el interesado, será necesario verificar el tramo del 3 al 1 y definir los mojones en el lugar, de igual forma se aclara que existe remediación aprobada bajo el número 062018007145 dentro de la porción a titular. Tiene relación con CDC 062018013381 la cual le hacen falta declaraciones juradas. Ver archivo digital 062018013380.

Atentamente,



Técnico de Campo

La presente notificación es de uso exclusivo para trámites en el CNR

Historial de Transacciones: 062017004122, 062017005849, 062018006606 y 062018010744



CENTRO NACIONAL DE REGISTRACIÓN

06/01/20

CONSULTA DE MAPAS

CONSULTA GRÁFICA DE PARCELAS

LOGOUI

MAPA PARCELA

MATRICULA

PERSONA NAT.O
JUR

CIA ALCALDIA

DIRECCION

ANTECEDENTE
REGISTRAL

MAPAS TEMATICOS

3) 10180 OK en *condición Aldea*

Datos para mapa 0614R02 y parcela 591
ver la geoFicha completa

Mapa / Parcela	0614R02/591	
Área	8718.2679 m2	
Perímetro	580.0261 m	
Uso	EXPLOTACION	
Matrícula / Index / Propietario(s) según SIRYC		
Libro / Ins y otros	--> 122.	
Propietario/Poseedor / Ocupante		
Frontes		
Cia Alcaldía		
Dirección		
Colindantes		
Antecedente catastral	No Transacción: 062018007145 Inicio Proceso nr3358, en fecha 2018-07-03 09:33:22.0 Actual	
Otros datos	Categoría = 05 --> 122. SEGUN BASE DE DATOS TIENE UN AREA DE 12030.00M2 449.0mta x 449.0mta	

Mapa: 0614R02

Parcela: 591

Si busca HOJA CATASTRAL anteponer el CÓDIGO DEL DEPARTAMENTO
Lista usos

PARA BUSCAR POR ESTE ASPECTO, EDITE EL CÓDIGO DEL MAPA, POR EJEMPLO: 0101806 Y EL CÓDIGO DE LA PARCELA, POR EJEMPLO 520

011 - CNR © Copyright 1995-2017 mail a webmaster@cnr.gov.co versión 7.0.-3128

Ver parcela



CENTRO NACIONAL DE REGISTROS

DIRECCIÓN DEL INSTITUTO GEOGRÁFICO Y DEL CATASTRO NACIONAL

Arq. Ariene Artiga de Arnas
Jefe de Oficina de Mantenimiento Catastral

20 de septiembre de 2018

Estimado(a) señor(a):

Solicito se realice la visita de Campo para verificar la correcta ubicación del o los Linderos del inmueble a favor de [REDACTED] el cual ha ingresado a esta Dirección para revisión de Perímetro bajo el número 062018013380, se solicita específicamente Revisión de perímetro para CDC 062018013381, 1.favor verificar que las distancias plasmadas en el plano concuerden con la realidad física y que no se esté afectando colindancias ni bienes Nacionales, 2.Ubicar correctamente dentro de la parcela tomando en cuenta perímetro aprobado en el lindero norte y hacer gráfico indicando las observaciones encontradas y como se actualizará el mapa de proceder, y cuya información general es la siguiente:

- Departamento: San Salvador
- Municipio: SAN SALVADOR
- Identificación Catastral:
Mapa: 0614R02 y Parcela: 581
- Propietario y teléfono: [REDACTED]
- Solicitante y teléfono:
- Dirección:
- Técnico(s) de Inspección(es) anterior(es):

Inscripción registral:




Adjunto encontrará Impresión a escala del Plano presentado "Montado" sobre la Parcela Catastral y su fotografía respectiva. En ella se dan detalles gráficos de las observaciones.

Atentamente,

[Handwritten signature]
Técnico de mapeo.

La presente notificación sin firmas y sello no tienen validez

Historial de Transacciones: 062017004122, 062017005849, 062018006606 y 062018010744

 	ESQUEMA DE RECONSTRUCCION INSTITUTO GEOGRAFICO Y DEL CATASTRO NACIONAL CENTRO NACIONAL DE REGISTROS LEY DE INSPECCION Y VERIFICACION DE LUGAR		TITULO DE MAPA QUE RENTA: CLAUDIA ALVARADO FECHA: 20-SEP-10 ESPECIAL:		SIMBOLOGIA <table border="1"> <tr> <td>---</td> <td>---</td> <td>---</td> <td>---</td> </tr> <tr> <td>---</td> <td>---</td> <td>---</td> <td>---</td> </tr> <tr> <td>---</td> <td>---</td> <td>---</td> <td>---</td> </tr> <tr> <td>---</td> <td>---</td> <td>---</td> <td>---</td> </tr> </table>	---	---	---	---	---	---	---	---	---	---	---	---	---	---	---	---	TRANSACCION 062018013380 ESCALA: 1:250 No. CORRELATIVO: No. 00
	---	---	---	---																		
---	---	---	---																			
---	---	---	---																			
---	---	---	---																			
UBICACION GEOGRAFICA:		SERVICIO SOLICITADO: REVISION DE PERAMITRO IDENTIFICACION	No. 41 DEL SIGUADO 1980																			
Departamento: SAN SALVADOR Municipio: SAN SALVADOR Sector: OSORIO PARCELA 57		Productor (s): Inscr. Parcela:																				



OBSERVACIONES DE CAMPO:

TECNICO DE CAMPO RESPONSABLE: _____ FIRMA: _____ FECHA DE INSPECCION: _____