

República de El Salvador

CENTRO NACIONAL DE REGISTROS

1ª CALLE PONIENTE Y CUARENTA Y TRES AVENIDA NORTE, N° 2310
MÓDULO 8, SAN SALVADOR, EL SALVADOR, C.A.



LICITACION PUBLICA INTERNACIONAL
No LPINT 13/2011 CNR – BCIE.

**“EJECUCIÓN DE LOS SERVICIOS DE VERIFICACIÓN DE
DERECHOS Y DELIMITACION DE INMUEBLES DE LOS
DEPARTAMENTOS DE SAN VICENTE Y USULUTÁN”**

**SOBRE 3: “OFERTA ECONOMICA”
ORIGINAL**

24 DE SEPTIEMBRE DE 2012

**NO ABRIR
ANTES DE LA HORA Y LA FECHA
ESPECIFICADAS PARA LA APERTURA DE LAS OFERTAS**

**PRESENTACION
DE
OFERTA**

Oferente: ASOCIO

TOPONORT, S.A.



CARTOGRAFICA DE CANARIAS, S.A.



TOPONORT, S.A. de C.V.



DIRECCIÓN:

CARRETERA PANAMERICANA
KM. 64½, SANTA ANA,
(EL SALVADOR)

TELÉFONOS:
(00503) 24407010 /24407011;

E-mail: toponort_sv@yahoo.es
toponort2@toponort.es

0003217

ANEXO 1

CARTA DE OFERTA

24 de Septiembre de 2012

Para: El Centro Nacional de Registros de El Salvador C.A.
Dirección: 1ª. Calle Poniente y Cuarenta y tres Avenida Norte, No. 2310,
Modulo 8, San Salvador, El Salvador, C.A.

Tras haber examinado las bases de Licitación, ofrecemos ejecutar la Licitación Pública Internacional No. LPINT 13/2011 CNR-BCIE. **"EJECUCIÓN DE LOS SERVICIOS DE VERIFICACION DE DERECHOS Y DELIMITACION DE INMUEBLES DE LOS DEPARTAMENTOS DE SAN VICENTE Y USULUTÁN"** en conformidad con las condiciones generales del contrato junto con esta oferta por el precio de **CATORCE MILLONES DOSCIENTOS SESENTA Y SEIS MIL NOVECIENTOS SESENTA Y OCHO 54/100 DÓLARES DE LOS ESTADOS UNIDOS DE AMERICA. (\$USA, 14266,968.54)**

Esta Oferta y su aceptación escrita de la misma constituirán un Contrato entre nosotros. Entendemos que ustedes no están obligados a aceptar la Oferta más baja o cualquier Oferta que reciben.

Por medio del presente confirmamos que esta Oferta cumple con la validez de la Oferta y de la Garantía de mantenimiento de Oferta requerida por los documentos de licitación y especificadas en los Datos de Licitación.

El Asocio **TOPONORT S.A., CARTOGRAFICA DE CANARIAS S.A. y TOPONORT S.A. de C.V. ,** solicitan un anticipo del 5% (CINCO POR CIENTO) del monto total de la Oferta para inicio de sus trabajos.

Firma autorizada:



Nombre y cargo del firmante:

D. LAUREANO DOLZ DEL CASTELLAR ASENSIO.
Gerente del Acuerdo de Unión Temporal de Sociedades

Nombre del Oferente:

Asocio TOPONORT S.A., CARTOGRAFICA DE CANARIAS S.A. y TOPONORT S.A. de C.V..

Dirección: Carretera Panamericana Kilómetro 64.5, Santa Ana, El salvador, C.A.



ANEXO 2

CUADRO DE OFERTA ECONOMICA

ITEM	ACTIVIDAD	UNIDAD DE MEDIDA	CANTIDAD	COSTO UNITARIO US\$	COSTO TOTAL US \$
1	Vuelo Fotogramétrico				
	GSD 22 cms. (Alto)	Km ²	3,330.52	98	326,390.96
	GSD 10 cms. (Bajo)	Km ²	41.77	4340.00	181,281.80
2	Restituciones Fotogramétricas	Km ²	41.77	10,394.00	434,157.38
3	Ortofoto Digital	Km ²	3,330.52	170.00	566,188.40
4	Verificación de Derechos y Delimitación de Inmuebles en zonas restituidas	Km ²	41.77	84,600.00	3533,742.00
5	Verificación de Derechos y Delimitación de inmuebles en zonas levantadas con Ortofoto	Km ²	3,288.75	2400.00	7893,000.00
6	Mapas Catastrales	Km ²	3,330.52	400.00	1332,208.00
TOTAL DE LA OFERTA U.S. \$					14266,968.54

TOTAL DE LA OFERTA U.S. \$: Catorce millones doscientos sesenta y seis mil novecientos sesenta y ocho 54/100 dólares de los Estados Unidos de América.

Firma autorizada:


Nombre y cargo del firmante:

D. LAUREANO DOLZ DEL CASTELLAR ASENSIO
 Gerente del Acuerdo de Unión Temporal de Sociedades.

Nombre del Oferente:

Asocio TOPONORT S.A., CARTOGRAFICA DE CANARIAS S.A. y TOPONORT S.A. de C.V.

Dirección: Carretera Panamericana Kilómetro 64.5, Santa Ana, El salvador, C.A.



0003216

DESGLOSE DE COSTOS UNITARIOS

ACTIVIDAD	UNIDAD DE MEDIDA	CANTIDAD	COSTO UNITARIO US\$	COSTO TOTAL US\$
VUELO FOTOGRAMÉTRICO				
Planificación de vuelos				
Planificación del vuelo alto Km2	Km2	3330.52		25,383.00
Planificación del vuelo bajo Km2	Km2	41.77		40,614.00
Ejecución vuelo alto				
Calibración de cámara digital	hora	10		10,152.00
Toma fotográfica	hora	100		345,216.00
Productos del Vuelo Fotogramétrico				
Imágenes fotográficas no rectificadas	Km2	3372.29		60,920.00
Control de Calidad	-	-		25,387.76
DENSIFICACIÓN DE LA RED GEODÉSICA				
Análisis y densificación de la Red Geodésica existente	hora	-		9,981.00
Reconocimiento de terreno	C/u	-		9,981.00
Monumentación de Vértices Geodésicos	C/u	-		19,962.00
Medición de Vértices Geodésicos	C/u	-		29,943.00
Calculo y procesamiento de los vértices Geodésicos	Red	-		9,981.00
AEROTRIANGULACIÓN				
Diseño Geométrico de los Puntos de Control Fotogramétricos PCF	Km2	3372.29		19,962.00
Levantamiento de PCF	C/u	-		79,849.00
Procesamiento de PCF	C/u	-		19,962.00
Diseño de Bloques de Aerotriangulación	Km2	3372.29		9,981.00
Proceso de aerotriangulación	Km2	3372.29		19,962.00
RESTITUCIÓN				
Diseño y distribución de modelos	Km2	3372.29		49,905.00
Proceso de estereocompilacion	Km2	3372.29		271,726.78
ORTOFOTO				
Modelo Digital del terreno	Km2	3330.52		269,490.00
Generación de ortofotografía	Km2	3330.52		179,660.00
ACTIVIDADES PREVIAS AL LEVANTAMIENTO DE INFORMACIÓN DE CAMPO				
Estudio Jurídico previo	Km2	3330.52		114,267.00
Estudio Catastral previo	Km2	3330.52		114,267.00
Divulgación Km2	Km2	3330.52		342,802.00

LEVANTAMIENTO DE CAMPO				
Levantamiento de Información de campo en zonas restituidas (catastral y jurídica)	Km2	41.77		2473,610.00
Levantamiento de Información de campo en zonas levantadas con ortofotos (catastral y jurídica)	Km2	3288.75		5525,100.00
DIGITALIZACIÓN DE MAPAS				
Digitalización de Mapas catastrales	Km2	3330.52		932,545.00
Digitalización de Mapas Temáticos	Km2	3330.52		399,663.00
TRABAJO JURÍDICO				
Digitación de Fichas de Información Inmobiliaria	Km2	3330.52		685,604.00
Análisis Jurídico de Ficha, categorización y relación entre ficha y parcela	Km2	3330.52		685,604.00
NOTIFICACIÓN DE RESULTADOS CATASTRALES				
Entrega de notificaciones y recepción de impugnaciones	Km2	3330.52		1485,488.00
TOTAL DE LA OFERTA				14266,968.54

Firma autorizada:


Nombre y cargo del firmante:

D. LAUREANO DOLZ DEL CASTELLAR ASENSIO
Gerente del Acuerdo de Unión Temporal de Sociedades.

Nombre del Oferente:

Asocio TOPONORT S.A., CARTOGRAFICA DE CANARIAS S.A. y TOPONORT S.A. de C.V..

Dirección: Carretera Panamericana Kilómetro 64.5, Santa Ana, El salvador, C.A.



0008015



