



CENTRO  
NACIONAL  
DE REGISTROS

# **DOCUMENTO EN VERSION PÚBLICA**

**De conformidad a los**

**Artículos:**


**24 letra “c” y 30 de la LAIP.**

**Se han eliminado los datos  
personales**



CENTRO NACIONAL DE REGISTROS

DIRECCIÓN DEL INSTITUTO GEOGRAFICO Y DEL  
CATASTRO NACIONAL



05 de septiembre de 2011


Estimado(a) señor(a):

Han sido revisados los planos correspondientes al proyecto de **IMPUGNACIONES**, con la identificación siguiente:

- Número de Transacción:  
062011012551
- Antecedentes :  
Tipo: SIRyC, Matricula : 60187997, Indice: 00000  
Tipo: TRANSACCION CATASTRAL, Transaccion : 062011009313  
Tipo: TRANSACCION CATASTRAL, Transaccion : 062011011236
- Nombre de el(los) Propietario(s):  
[REDACTED]
- Departamento: San Salvador
- Municipio: [REDACTED]
- Identificación Catastral:  
0615U04 - 637

Revisión Técnica Finalizada. Favor anexar esta Resolución al documento o Escritura, cuando sea presentado en el RPRH. La presente impugnación se refiere al servicio de SEGREGACIÓN SIMPLE, con numero de transacción 062011011236. Comprobando que éstos son congruentes con la información controlada en catastro. Por lo que se hace constar que dichos Planos, ya fueron revisados Catastralmente. Al respecto, adjunto encontrarán impresión sin escala de la revisión efectuada. Atentamente,

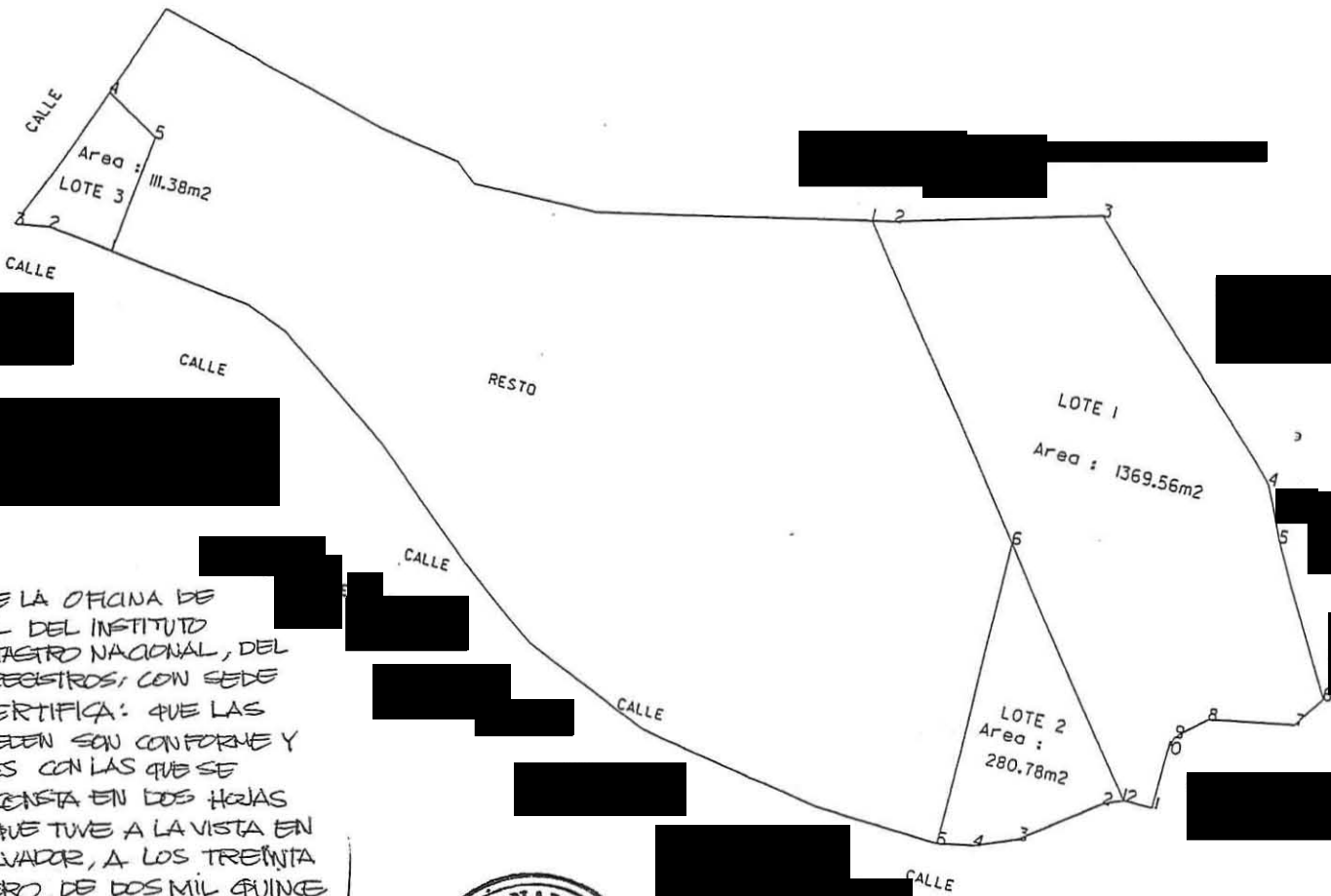
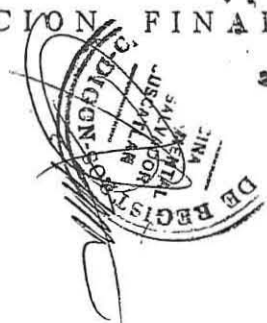
Marta Isabel Angulo  
Jefe de Oficina de Mantenimiento Catastral



[REDACTED]  
Técnico de Mapeo

*La presente notificación sin firmas y sello no tienen validez*

NOTIFICACION FINAL



... INFRASCRITO JEFE DE LA OFICINA DE MANTENIMIENTO CATASTRAL DEL INSTITUTO GEOGRAFICO Y DEL CATASTRO NACIONAL, DEL CENTRO NACIONAL DE REGISTROS, CON SEDE EN SAN SALVADOR, CERTIFICA: QUE LAS FOTOCOPIAS QUE ANTECEDEN SON CONFORME Y FIEL A SUS ORIGINALES CON LAS QUE SE ENFRONTARON Y QUE CONSTA EN DOS HOJAS ESCRITAS FRENTE Y QUE TIENE A LA VISTA EN LA CIUDAD DE SAN SALVADOR, A LOS TREINTA DIAS DEL MES DE ENERO DE DOS MIL QUINCE



Transacción: 062011012551  
Servicio: IMPUGNACION  
Propietario(s):  
Inscripción: Matricula: 60187997 Índice: 00000  
Dirección:  
Responsable del Levantamiento:  
A-1724



UNIDAD DE REVISION DE PROYECTOS  
REVISION TECNICA REALIZADA POR:  
OFICINA DE MANTENIMIENTO CATASTRAL  
DEPARTAMENTAL DE: SAN SALVADOR  
05-SEP-11

REFERENCIA DE LA HOJA  
DEPARTAMENTO: SAN SALVADOR  
MUNICIPIO:  
MAPA CATASTRAL: 0615U04  
PARCELA: 637

INSTITUTO GEOGRAFICO Y DEL CATASTRO NACIONAL  
CENTRO NACIONAL DE REGISTROS  
DERECHOS RESERVADOS  
PLANO SIN ESCALA

