


GUÍA DE ARCHIVO DE LA ALCALDÍA MUNICIPAL DE ARAMBALA






ANTECEDENTES HISTORICOS DE EL MUNICIPIO

El topónimo Lenca pontón Arambala significa «Río de los Alacranes». Arambala estuvo poblado en 1740 apenas ascendía a 11 indios tributarios, 55 habitantes poco más o menos, según datos censales recogidos en aquella época por el alcalde mayor de San Salvador don Manuel de Gálvez Ada. Estuvo poblado por tribus indígenas lencas; indios tributarios o jefes de familia. En 1770, su población era de 198 personas repartidas en 17 familias, según el arzobispo don Pedro Cortés y Larras y perteneció al curato de Osicala. Ingresó al partido de Gotera en 1786. 1807 Arambala y Perquín juntos, tenían apenas 169 indígenas de población, conforme datos censales del Corregidor intendente don Antonio Gutiérrez Ulloa. Pasó a formar parte del departamento de San Miguel desde el 12 de junio de 1824 pasó a formar parte del departamento de San Miguel hasta el 14 de julio de 1875. A partir de esta fecha ha formado parte del departamento de Morazán. De acuerdo a una versión, formaban parte de una sola localidad junto a los moradores de Perquín en el sitio llamado Nahuaterique. En octubre de 1887, la municipalidad de Arambala solicitó al gobierno el establecimiento de una escuela rural en el Valle Pueblo Viejo, y por un acuerdo ejecutivo emitido en el 28 de octubre, se confirmó la creación de la escuela rural con un profesor que tendría el sueldo de diez pesos mensuales. En 1890 tenía 1.200 habitantes. A mediados del mes de septiembre de 1905 ocurrió un encuentro entre los vecinos de Santa Elena, un pueblo hondureño, y los de Arambala, del cual resultaron algunos muertos y heridos; fue ocasionado por la vieja cuestión de límites entre las poblaciones fronterizas. En respuesta, la Secretaría de Relaciones Exteriores de El Salvador se dirigió en el acto a la de Tegucigalpa, comunicándole lo ocurrido y encareciendo la urgencia de firmar una convención que fije la línea divisoria entre El Salvador y Honduras. El 16 de septiembre de 1992, la Corte Internacional de Justicia emite el fallo definitivo sobre los límites fronterizos entre Honduras y El Salvador. El fallo de La Haya fue básicamente desfavorable para El Salvador, en un plano jurídico, ya que le otorgó a Honduras el 66.2 % de los 446.4 kilómetros en disputa, es decir, dos terceras partes de las tierras. También obliga a los gobiernos de ambos países a respetar los derechos de propiedad adquiridos por los habitantes de los ex bolsones, quedando así en territorio de honduras la mitad de la población del municipio de Arambala en dos cantones carrizal y Nahuaterique.

Barrio El Centro, Arambala Dpto. de Morazán, El salvador

----- ARAMBALA, RIO DE ALACRANES -----



ALCALDÍA MUNICIPAL DE ARAMBALA
alcaldiaarambala@gmail.com
[Tel: 2651-0583](tel:2651-0583)



DATOS GENERALES

Ubicación: Arambala Está ubicado en el departamento de Morazán el salvador

Extensión territorial: Él municipio cubre un área de 275.21 km² y cuenta con 4 cantones: cantón pueblo viejo, cantón tierra colorada, cantón carrizal y cantón Nahuaterique 25 caseríos los cuales son las quebradas, las marías, pueblo viejo, el Pinalito, las pilas, Talchiga, cumarú, los toriles el social, la laja, el matasano, caimán, soloara, mono, palo blanco, aradas, granadillo, naranjo1, carrizal, guachipilín, sabanetas, puente piedra, Huatalon, Nahuaterique centro, las vegas.

Altitud la cabecera tiene una altitud de 840 msnm. Altitud sobre el nivel del mar: estas van desde los 840 msnm en el casco urbano alcanzando elevaciones que van desde los 1000 a 1300 msnm.

Límites geográficos: al norte por la República de Honduras, al este por el municipio de Joateca, al sur por el municipio de Manguera y al oeste por los municipios de Jocoaitique y Perquín.

Fiestas titulares: se celebra del 20 al 23 de enero


Fiestas patronales Sus fiestas patronales se celebran del 20 al 24 de agosto en honor a san Bartolomé.

Festival fogonero: se celebra el 07 de diciembre de cada año.

Noches al pie de la montaña: festival gastronómico y de emprendedores cada dos meses.

Barrio El Centro, Arambala Dpto. de Morazán, El salvador

----- ARAMBALA, RIO DE ALACRANES -----



GEOGRAFIA:

Cantones y caseríos del Municipio de Arambala, elevación sobre el nivel del mar y distancia a la cabecera municipal


Cabecera Municipal/ Cantones	Barrios/Caseríos	Elevación m.s.n.m	Distancia a Cabecera municipal
Arambala	El Centro El Calvario	840	-
Tierra Colorada	Tierra Colorada Cumaro Los Toriles Las Trancas El Rincón Las Pilas El Cutuco Talchiga Rancho quemado Las Pilas Pinalito	800 720 700 680 810 820 1040 1300	2.5 Km al SE 2.1 Km al N E 2.4 Km al E 3.4 Km al E 4.5 Km al E 3.3 al SE 7.3 Km al NE 9.0 Km al NE
Pueblo Viejo	Pueblo Viejo Las Quebradas La Florecilla Los Ramírez Las Joyas Las Marías El Bailadero El Social	1040 - 1100 880 1200 890 -	4.0 Km al NW - 6.0 al N 1.9 Km al W 7.3 al NE 1.1 Km al N -

Distancia de los Caseríos a la Cabecera Municip

Cantón	Caseríos	Distancia a Cabecera municipal
Tierra Colorada	Tierra Colorada cumaro Los Toriles Las Trancas El Rincón Las Pilas El Cutuco Talchiga Rancho quemado Las Pilas, Pinalito	2.5 Km al SE 2.1 Km al N E 2.4 Km al E 3.4 Km al E 4.5 Km al E 3.3 al SE 7.3 Km al NE 9.0 Km al NE
Pueblo Viejo	Pueblo Viejo El Muerto Las Quebradas La Florecilla Los Ramírez Las Joyas Las Marías El Bailadero, El Social	4.0 Km al NW - - 6.0 al N 1.9 Km al W 7.3 al NE 1.1 Km al N -

Barrio El Centro, Arambala Dpto. de Morazán, El salvador

----- ARAMBALA, RIO DE ALACRANES -----



ALCALDÍA MUNICIPAL DE ARAMBALA
alcaldiaarambala@gmail.com
Tel: 2651-0583



Arambala. Es un Municipio del Departamento de Morazán, El Salvador. Se encuentra a una distancia de 201 km de San Salvador. Su Topónimo en lenca potón, significa "Río de los Alacranes" o "Río de los escorpiones. Cuenta con

4 CANTONES:

- ❖ TIERRA COLORADA,
- ❖ PUEBLO VIEJO,
- ❖ CARRIZAL
- ❖ NAHUATERIQUE

27 CASERÍOS:

- | | |
|--------------------|------------------------|
| 1. QUEBRADAS, | 15. MONO, |
| 2. LAS MARÍAS, | 16. PALO BLANCO, |
| 3. PUEBLO VIEJO, | 17. ARADAS, |
| 4. EL PINALITO, | 18. GRANADILLO, |
| 5. LAS PILAS, | 19. NARANJO1 |
| 6. TALCHIGA, | 20. NARANJO 2 |
| 7. CUMARÚ, | 21. CARRIZAL, |
| 8. LOS TORILES | 22. GUACHIPILÍN, |
| 9. EL SOCIAL, | 23. SABANETIAS, |
| 10. LA LAJA, | 24. PUENTE PIEDRA, |
| 11. EL MATASANO, | 25. HUATALON, |
| 12. RANCHO QUEMADO | 26. NAHUATERIQUE |
| 13. CAIMÁN, | 27. CENTRO, LAS VEGAS. |
| 14. SOLEARA, | |


LAS CALLES PRINCIPALES DE EL CASCO URBANO SON: la calle 15 de abril que se independiza de la carretera ruta de paz hasta Perquín que cruza el casco urbano Y parte hacia Joateca

LIMITES MUNICIPALES: Limita al norte por Honduras y Perquín, al este con Perquín, Joateca y Honduras, al sur con Joateca, Meanguera y Jocoaitique, al oeste con Perquín.

TIPO DE SUELO PREDOMINANTE: arcilloso rojizo y lito soles alfisoles (fase pedregosa superficial de ondulada a montañosa muy accidentada); suelos podzolicos rojo amarillento (fase pedregosa de ondulada a montañosa muy accidentada).

Barrio El Centro, Arambala Dpto. de Morazán, El salvador

----- ARAMBALA, RIO DE ALACRANES -----



ALCALDÍA MUNICIPAL DE ARAMBALA
alcaldiaarambala@gmail.com
Tel: 2651-0583



CUENCAS HIDROGRÁFICAS: el Municipio es regado por los ríos Sapo, las marías, río el palmar y Río Negro; las quebradas más importantes: la rana, el pueblo, las quebradas, el calambre, chorro colorado.

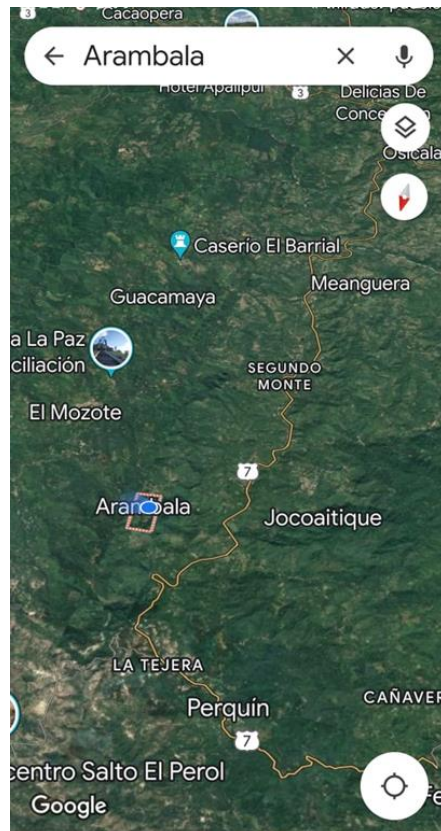
CLIMA: La temperatura promedio es 20 grados Celsius

PRECIPITACIÓN PLUVIAL PROMEDIO ANUAL: La precipitación promedio anual ronda los 2200 a 2900 mm manteniendo humedad relativa del 82% en época lluviosa en los meses de abril-y septiembre En algunos meses del año la temperatura puede llegar a los 12 grados Celsius

OROGRAFIA


Los accidentes orográficos importantes del municipio son: La cordillera de Nahuaterique y los cerros la crucita, el cerro colorado, cerro el garrobo, cerro el gigante y cerro el pericón.

ACCECIBILIDAD (MAPA)



Barrio El Centro, Arambala Dpto. de Morazán, El salvador

----- ARAMBALA, RIO DE ALACRANES -----




ACTIVIDAD ECONÓMICAS

predominantemente agrícola los productos de mayor cultivo son los granos básicos los frijoles maíz, caña y café. Tienen crianzas de ganado porcinos y aves de corral.


Actividades económicas del municipio de Arambala

Actividad	Situación municipal
Actividades del sector primario (agricultura, ganadería) Proporción de ocupados en Actividades agropecuarias (1)	53.03%
Actividades del sector secundario (micro-pequeña empresa)	Talleres de metal mecánica Hoteles y beneficio de café
Actividades del sector terciario (comercio y servicios)	En el comercio local existen tiendas y otros pequeños negocios. Sus compras las realizan en San Francisco Gotera y en las cabeceras municipales de Perquin, Torola, Jocoaitique y otras. Existen dos hoteles
Fuentes de empleo	Agricultura, agroindustria comercio, gobierno
Inversiones (origen de las inversiones públicas y privadas)	FODES, Unión Europea
Propiedades municipales	160 manzanas de bosque
Asistencia técnica (instituciones, tipo)	Programa Binacional, PADECOMNSM
Instituciones que otorgan crédito	Fundación Segundo montes




GUÍA DE ARCHIVO DE LA ALCALDÍA MUNICIPAL DE ARAMBALA


A. AREA DE IDENTIFICACIÓN	
1.0 Forma autorizada del nombre	Alcaldía Municipal de Arambala
1.1 Otras Formas del nombre	A.M.A
1.2 Tipo de institución	Institución Pública Autónoma
B. ÁREA DE CONTACTO	
2.0. Direction.	<ul style="list-style-type: none">Alcaldía Municipal: Avenida central 15 de abril Barrio el Centro.
2.1 Teléfono y correo electrónico	<ul style="list-style-type: none">TEL.: 2651-0583alcaldiaarambala@gmail.comoiarambala@gmail.com
C. ÁREA DE DESCRIPCIÓN	
3.0. Historia de Archivo.	<ul style="list-style-type: none">En 1983, en el auge de la guerra civil en El Salvador el casco urbano del municipio de Arambala fue bombardeado por el Batallón Atlacat incendiando las instalaciones de la Alcaldía Municipal y por consiguiente desapareció todo registro de documentos que se encontraban en su interior.Actualmente se encuentra en custodia documentos en buen estado desde los años 2000 hasta 2022, siendo los años anteriores hasta 1995 que se puede localizar algún documento, pero con dificultad. De igual manera la mayoría de libros de asentamiento fueron rescatados por pobladores Siendo lo únicos documentos históricos anteriores a 1995, que actualmente existen.
4.0 Estructura Administrativa	<ul style="list-style-type: none">✓ CONCEJO MUNICIPAL✓ SINDICATURA✓ AUDITORÍA INTERNA✓ SECRETARÍA MUNICIPAL✓ COMISIÓN DE LA CARRERA ADMINISTRATIVA MUNICIPAL,



	<ul style="list-style-type: none">✓ COMITÉ DE SALUD Y SEGURIDAD OCUPACIONAL✓ DESPACHO MUNICIPAL✓ UNIDAD DE ACCESO A LA INFORMACIÓN PÚBLICA✓ REGISTRO MUNICIPAL DE LA CARRERA ADMINISTRATIVA MUNICIPAL,✓ CONTABILIDAD✓ PRESUPUESTO✓ TESORERÍA✓ UNIDAD DE ADQUISICIONES Y CONTRATACIONES INSTITUCIONALES✓ CUENTAS CORRIENTES.✓ CASTASTRO MUNICIPAL✓ REGISTRO DEL ESTADO FAMILIAR✓ SERVICIOS PUBLICOS MUNICIPALES✓ UNIDAD DE LA MUJER✓ UNIDAD AMBIENTAL✓ PROYECCION SOCIAL✓ UNIDAD DE LA NIÑEZ Y ADOLESCENCIA✓ UNIDAD DE TURISMO, CULTURA Y DEPORTE.✓ UNIDAD DE ASESORIA JURIDICA✓ ASEO PUBLICO✓ PARQUES Y ZONAS VERDES✓ CEMENTERIO✓ MANTENIMIENTO DE VIAS✓ ALUMBRADO PUBLICO✓ AGUA POTABLE✓ CEDESAN✓ CONVIVENCIA CIUDADANA
5.0 Horarios de apertura	<p style="text-align: center;">Atención al público</p> <p>Lunes – viernes 8:00am – 4:00pm</p> <p style="text-align: center;">Cerrado al público</p> <p>Sábado y Domingo</p> <p>Festivos: Fiestas patronales y titulares de Arambala, 20-23 de enero 20-24 de agosto</p> <p>Vacaciones: asuetos nacionales, semana santa, agosto, 15 de</p>



	septiembre, 2 de noviembre, vacaciones de fin de año.
6.0 Condiciones y requisitos para el uso y acceso	<p>Cualquier persona puede acceder a las instalaciones de la municipalidad y realizar la consulta de cualquier documento.</p> <p>En caso de requerir algún documento podrá solicitarlo a la Unidad de Acceso a la Información Pública (UAIP), y el personal una vez cumpla el requerimiento según el formato ante la unidad productora del documento, posteriormente hacer la entrega de una copia con la información requerida al solicitante.</p>
6.1 Servicios de reproducción	<ul style="list-style-type: none">• Fotocopias (costo \$ 0.10 cada página)• Fotocopias ampliadas (0.25)• Envío digital de la información (sin costo) vía correo electrónico.• USB (el solicitante debe presentarla)
6.2 Espacios públicos	<ul style="list-style-type: none">• Espacios públicos• Estación de agua y café gratis en área de espera de contribuyentes• Baños para visitas.
	<p style="text-align: center;">Oficial de acceso a la información.</p>



ALCALDÍA MUNICIPAL DE ARAMBALA
alcaldiaarambala@gmail.com
[Tel: 2651-0583](tel:2651-0583)

Barrio El Centro, Arambala Dpto. de Morazán, El salvador

----- **ARAMBALA, RIO DE ALACRANES** -----

--