



**Antiguo Cuscatlán, 31 de octubre de 2022.**

**Información solicitada:**

*"Consultar si en un futuro se realizará pavimentación o adoquino en la ruta USU40N Final 7ª Av. Norte Usulután, - Cantón El Cerrito o solamente se harán intervenciones en la calzada".*

**Respuesta de la Gerencia de Planificación y Gerencia Técnica:**

Se informa que por el momento no se tiene programada la pavimentación de la ruta USU40N, sin embargo se comparte documento en formato PDF, en el que se desglosa las intervenciones de mantenimiento rutinario que se realizan en dicha ruta.

San Vicente, 25 de octubre de 2022

**Arq. Isaac Flores**

Administrador de contrato.  
FOVIAL

Informe Técnico de Vías No Pavimentadas  
Reporte de Campo Grupo 12 de Vías No Pavimentadas.

En relación con la ruta USU40N: Final 7ª Av. Nte. (Usulután) - Cantón El Cerrito, forma parte del proyecto "Mantenimiento Rutinario del Grupo 12 de vías no pavimentadas, ubicadas en la zona 4 de El Salvador", la cual recorre una longitud de 2.52 Km.

Asimismo, es parte de la Red Vial Nacional Prioritaria y es una vía de tipo terciaria, con un ancho promedio de 5.00 metros, con superficie de rodamiento de material natural (tierra), concreto y empedrado.

Se informa que durante el presente contrato del Contratista CO0402022, la ruta USU40N: Final 7ª Av. Nte. (Usulután) - Cantón El Cerrito, se ha intervenido con las siguientes partidas:

Partida	Fecha de intervención
Limpieza y chapeo en derecho de vía (en vías no pavimentadas)	Del 19 al 24 de marzo de 2022
Conformación de calzada	Del 22 al 24 de marzo de 2022

Asimismo, se tiene programado ejecutar las siguientes partidas:

Partida	Fecha de intervención
Conformación de calzada.	Del 21 al 26 de noviembre de 2022
Mejoramiento de la superficie con material de aporte (sin acarreo).	Del 21 al 26 de noviembre de 2022

Atentamente:



Ing. Luis Alberto Campos  
Gerente de Supervisión  
INGENIERIA DIVERSA DE ORIENTE, S.A. DE C.V.

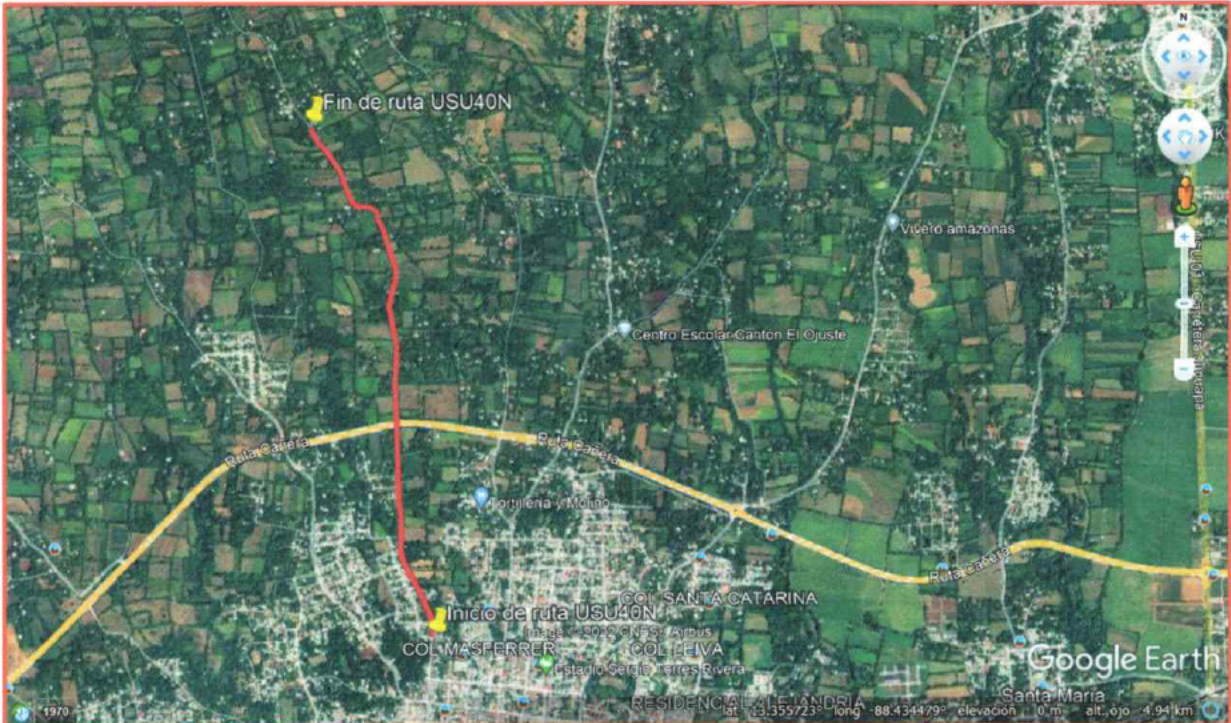


Versión pública, de conformidad al art 30 y 24 LAIP y artículo 6 del lineamiento No. 1 para la publicación de la información oficiosa.

## Esquema de ubicación.

Ruta USU40N: Final 7ª Av. Nte. (Usulután) - Cantón El Cerrito.

Longitud: 2.52 Km.



Versión pública, de conformidad al art 30 y 24 LAIP y artículo 6 del lineamiento No. 1 para la publicación de la información oficiosa.



## Detalle fotográfico.


Actividad: MR0102 Limpieza y chapeo en derecho de vía (En vías no pavimentadas).

Ruta USU40N: Final 7ª Av. Nte. (Usulután) - Cantón El Cerrito.

Intervención: Del 19 al 24 de marzo de 2022

### ANTES

En la fotografía se muestra el estado del derecho de vía, con hojarasca y basura blanca, antes de su intervención. Estación 1+000 lateral izquierdo.




### DURANTE

Personal del Contratista, ejecutando la actividad de Limpieza y chapeo de derecho de vía.

Estación 1+000 lateral izquierdo.

### DESPUES

Finalización de trabajos en la actividad de Limpieza y chapeo de derecho de vía. Estación 1+000 lateral izquierdo.





Actividad: MR0102 Limpieza y chapeo en derecho de vía (En vías no pavimentadas).

Ruta USU40N: Final 7ª Av. Nte. (Usulután) - Cantón El Cerrito.

Intervención: Del 19 al 24 de marzo de 2022

## ANTES

En la fotografía se muestra el estado del derecho de vía, con hojarasca y basura blanca, antes de su intervención. Estación 1+250 lateral derecho.



## DURANTE

Personal del Contratista, ejecutando la actividad de Limpieza y chapeo de derecho de vía.

Estación 1+250 lateral derecho.

## DESPUES

Finalización de trabajos en la actividad de Limpieza y chapeo de derecho de vía. Estación 1+250 lateral derecho.





Actividad MR0201 Conformación de calzada  
Ruta USU40N: Final 7ª Av. Nte. (Usulután) - Cantón El Cerrito.  
Intervención: Del 22 al 24 de marzo de 2022

## ANTES

En la fotografía se muestra el estado de la calzada, antes de su intervención con la partida de Conformación de calzada.  
Estación 0+100



## DURANTE

Personal y equipo del Contratista, ejecutando la actividad de corte del material de la superficie de rodamiento, dentro de la partida de Conformación de calzada.  
Estación 0+100

## DESPUES

Finalización de trabajos en la actividad de Conformación de calzada.  
Estación 0+100



Actividad MR0201 Conformación de calzada  
Ruta USU40N: Final 7ª Av. Nte. (Usulután) - Cantón El Cerrito.  
Intervención: Del 22 al 24 de marzo de 2022

## ANTES

En la fotografía se muestra el estado de la calzada, antes de su intervención con la partida de Conformación de calzada.  
Estación 1+050



## DURANTE

Personal y equipo del Contratista, ejecutando la actividad de escarificado de la superficie de rodamiento, dentro de la partida de Conformación de calzada.  
Estación 1+050

## DESPUES

Finalización de trabajos en la actividad de Conformación de calzada.  
Estación 1+050

