

Informe Estadístico de Atención a la Primera Infancia

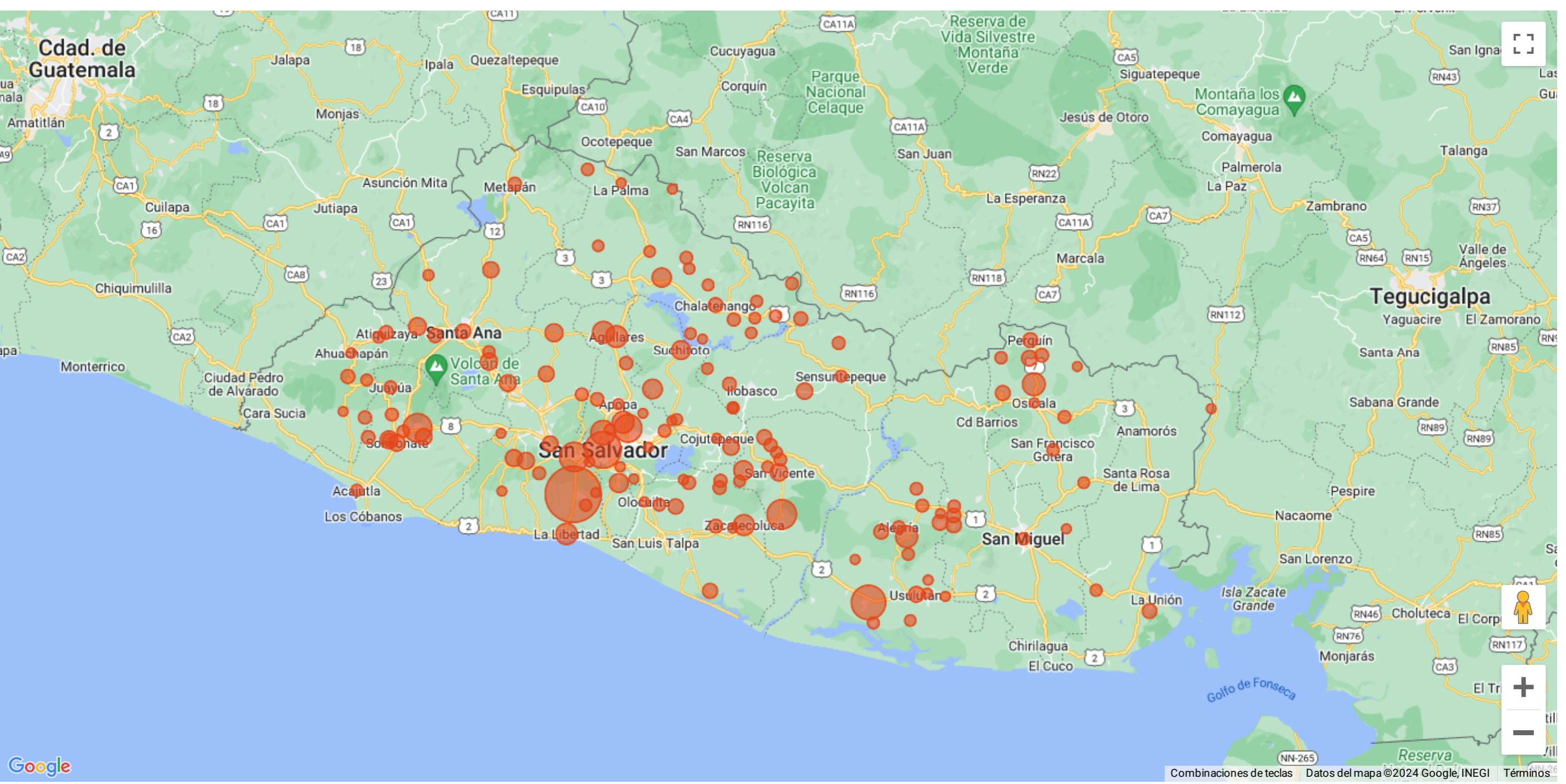
FILTROS

NOMBRE DEL CENTRO	GRUPOS DE EDAD	Edad simple 0 ————— 8
DEPARTAMENTO CENTRO	SEXO	
MUNICIPIO DE CENTRO	ZONA	

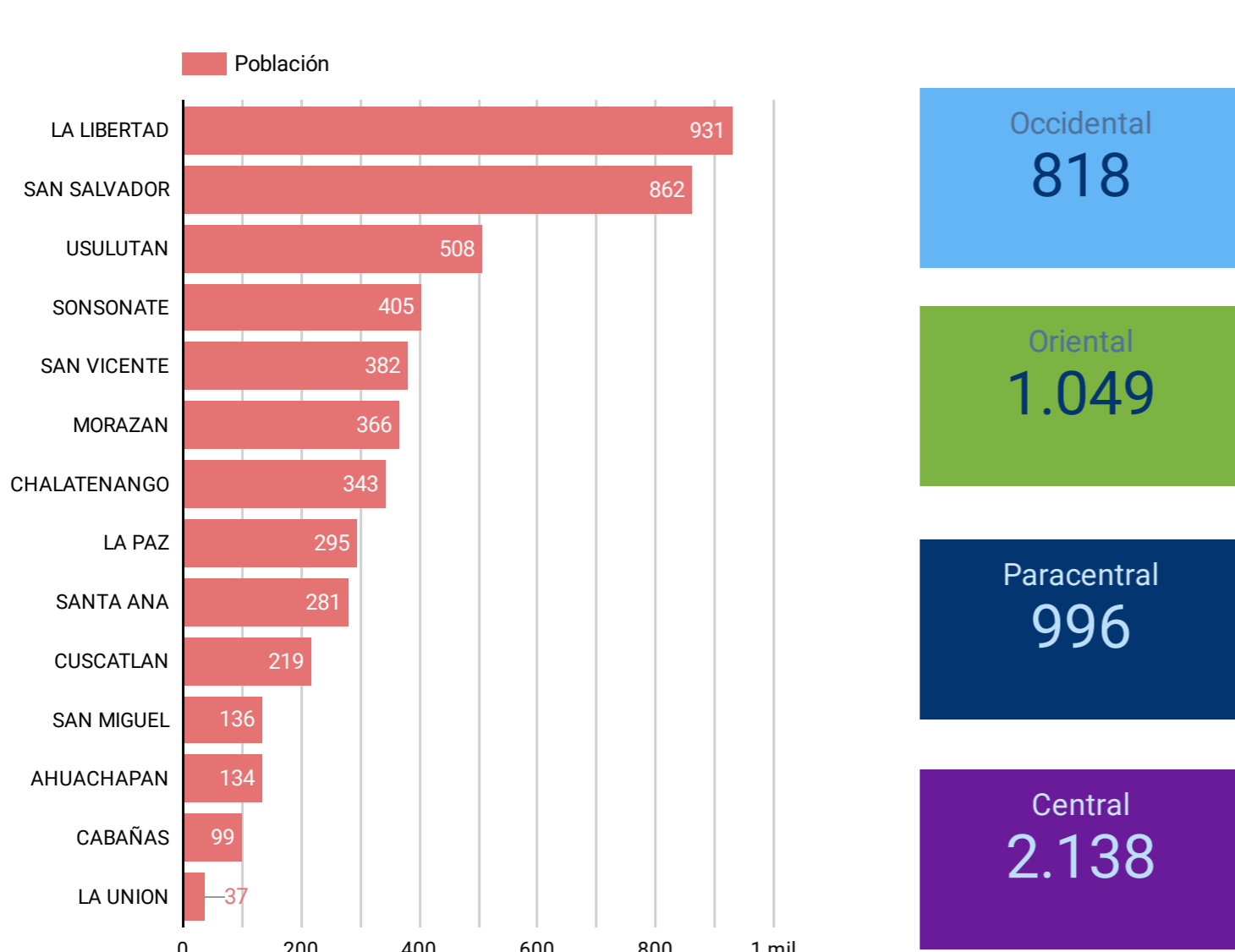
POBLACIÓN TOTAL ATENDIDA



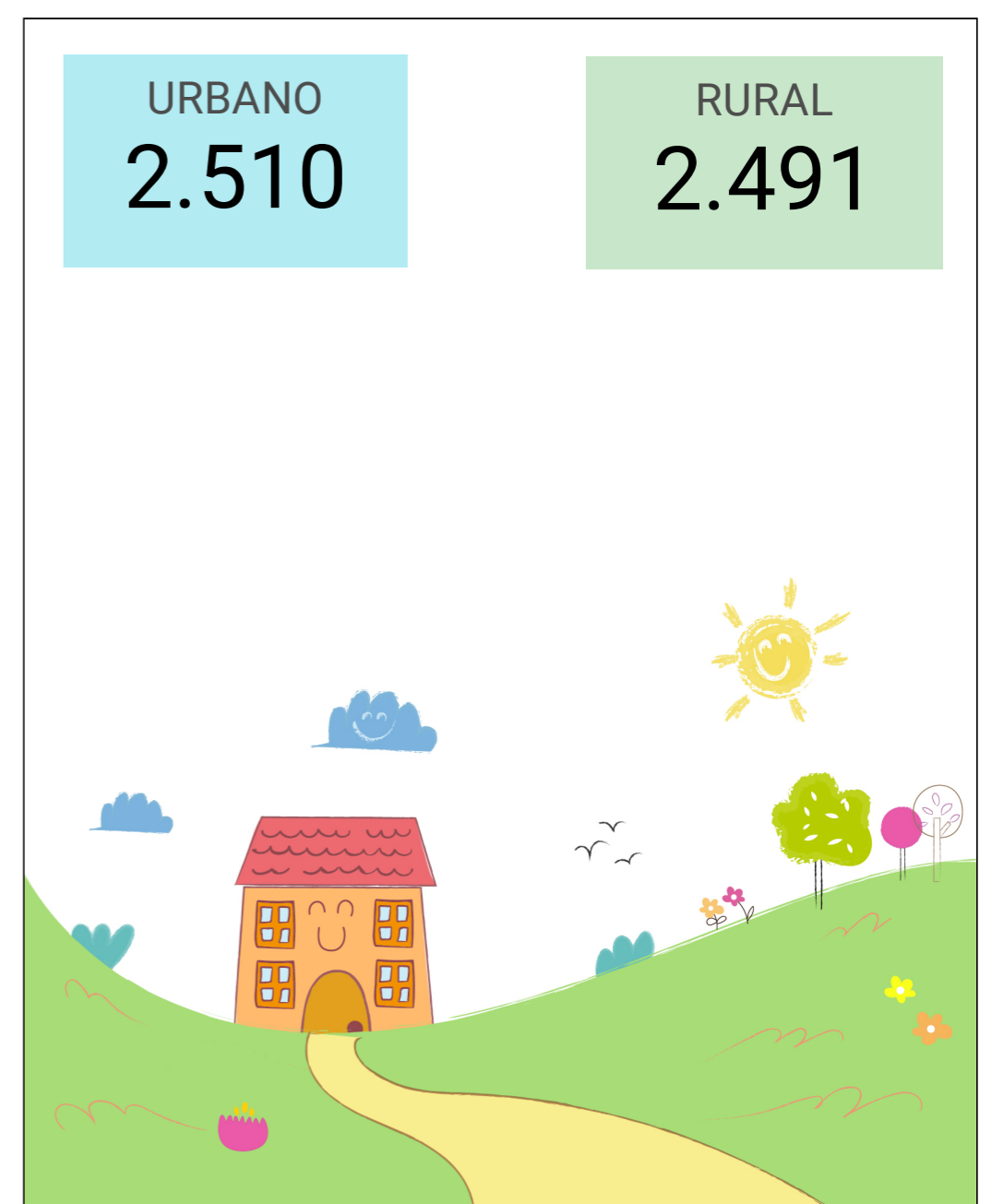
POBLACIÓN ATENDIDA POR MUNICIPIO EN LOS CENTROS DE BIENESTAR INFANTIL



CANTIDAD DE POBLACIÓN ATENDIDA POR REGIÓN TERRITORIAL



ATENCIÓN POR ZONA POBLACIONAL



DETALLE DE ATENCIÓN POR GRUPO DE EDAD



ATENCIÓN POR CENTRO

DEPARTAMENTO CENTRO	MUNICIPIO DE CENTRO	NOMBRE DEL CENTRO	DIRECCION	POBLACIÓN
LA LIBERTAD	ZARAGOZA	CBI ZARAGOZA I	CALLE A LA CARBONERA, COL SAN NICOLAS #133	117
SAN SALVADOR	MEJICANOS	CBI ALFONSO ACEVEDO 1	FINAL CALLE EL TRIUNFO	107
LA LIBERTAD	SANTA TECLA	CBI LAS MARGARITAS	KM.12 1/2 CALLE AL VOLCAN SANTA TECLA	106
SAN SALVADOR	SAN SALVADOR	CBI CASA MATERNAL I S S	CALLE LA REFORMA Y AVENIDA LAS PALMAS # 7 COLONIA SAN BENITO	100
SAN SALVADOR	AGUILARES	CBI AGUILARES 1	FINAL 6° CALLE PONIENTE COLONIA 3 CAMPANAS CONTIGUO A FORMACION PARA LA MUJER	95
SAN SALVADOR	CIUDAD DELGADO	CBI NIÑA CAROLINA I	KM. 7 CARRETERA TRONCAL DEL NTE. CIUDAD DELGADO	94
MORAZAN	PERQUIN	CENTRO DE BIENESTAR INFANTIL PADRE ROGELIO PONSEELE	Bo la Paz calle Libertad av. democracia	81
SAN SALVADOR	SAN SALVADOR	CBI SANTA ANITA 1	COLONIA SANTA CRISTINA, BARRIO SANTA ANITA, PASAJE SANTA LUISA # 1103	81
LA LIBERTAD	LA LIBERTAD	CBI EL RIEL	KM. 27 1/2 CARRETERA AL PUERTO LOTIFICACION AGUA ESCONDIDA 7° CALLE AL MILAGRO N° 9103 CANTON EL CIMARRON	62
LA LIBERTAD	ZARAGOZA	CBI LOMA LINDA	KM.17 1/2 CALLE PUERTO DE LA LIBERTAD LOTIFICACION LOMA LINDA BLOCK 19 LOTES 23 Y 24	61
SANTA ANA	TEXISTEPEQUE	CBI SANTA ANA 1	KILOMETRO 77, CARRETERA A METAPAN	59
SANTA ANA	CHALCHUAPA	CBI HUELLETAS DE FE	2° CALLE PONIENTE, AVENIDA CLUB DE LEONES, CASA #4	59
SAN VICENTE	SAN VICENTE	CBI SAN VICENTE	3a AVENIDA NORTE, BARRIO EL CALVARIO #10	57
SAN VICENTE	TECOLUCA	CBI SAN ISIDRO LABRADOR SAN VICENTE	COMUNIDAD SAN ISIDRO LABRADOR MUNICIPIO DE TECOLUCA	57

